สำนักงานทรัพยากรน้ำแห่งชาติ

โครงการจัดทำผังน้ำ ลุ่มน้ำบางปะกง

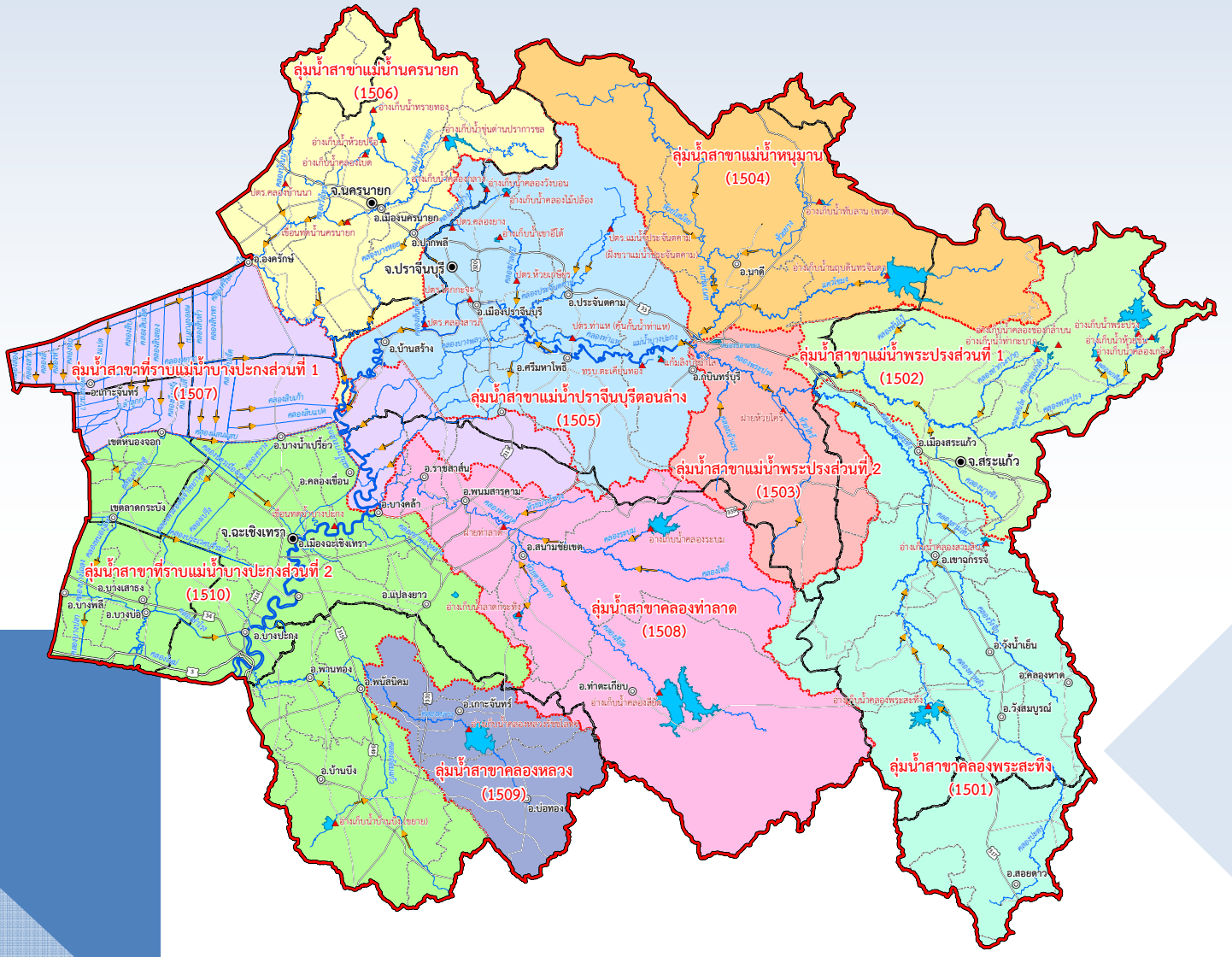

รายงานฉบับสุดท้าย (Final Report)

รายงานภาคผนวก เล่มที่ 2/2

จัดทำโดย

บริษัท คอนซัลแทนท์ ออฟ เทคโนโลยี จำกัด

บริษัท ดีไว พลัส จำกัด

บริษัท เซ้าท์อีสท์เอเชียเทคโนโลยี่ จำกัด

กันยายน 2565

โครงการจัดทำผังน้ำ ลุ่มน้ำบางปะกง
รายงานฉบับสุดท้าย (Final Report)

ประกอบด้วย

- รายงานหลัก
- รายงานสำหรับผู้บริหาร (ภาษาไทย)
- รายงานสำหรับผู้บริหาร (ภาษาอังกฤษ)
- รายงานภาคผนวก เล่มที่ 1/2
  - ภาคผนวก ก การทบทวนข้อมูลผังน้ำและแนวทางการศึกษา
  - ภาคผนวก ข การศึกษาเพื่อจัดทำผังน้ำลุ่มน้ำบางปะกง
  - ภาคผนวก ค ผังน้ำและรายการประกอบผังน้ำ ลุ่มน้ำบางปะกง
- รายงานภาคผนวก เล่มที่ 2/2
  - ภาคผนวก ง ทะเบียนแหล่งน้ำ ผู้ใช้น้ำ ลำดับศักดิ์ และบัญชีทางน้ำ ในลุ่มน้ำบางปะกง
  - ภาคผนวก จ การจัดทำระบบสารสนเทศภูมิศาสตร์ (GIS) และระบบสารสนเทศเพื่อการจัดการ (MIS)
  - ภาคผนวก ฉ การประชาสัมพันธ์ และการมีส่วนร่วมของประชาชน

บริษัท คอนซัลแทนท์ ออฟ เทคโนโลยี จำกัด
สำนักงานแห่งใหญ่ตั้งอยู่เลขที่ 39 ซอยลาดพร้าว 124
ถนนลาดพร้าว แขวงพลับพลา เขตวังทองหลาง
กรุงเทพมหานคร 10310

บริษัท ดีไว พลัส จำกัด
สำนักงานแห่งใหญ่ตั้งอยู่เลขที่ 343/41 343/42
ถนนคลองลำเจียก แขวงนวลจันทร์ เขตบึงกุ่ม
กรุงเทพมหานคร 10240

บริษัท เซ้าท์อีสท์เอเชียเทคโนโลยี จำกัด
สำนักงานแห่งใหญ่ตั้งอยู่เลขที่ 281 ซอยพานิชอนันต์
ถนนสุขุมวิท 71 แขวงคลองตันเหนือ เขตวัฒนา
กรุงเทพมหานคร 10110

Our Ref. WRE 22094/326302

29 มิถุนายน 2565

เรื่อง ขอส่งรายงานฉบับสุดท้าย (Final Report) คู่มือการใช้งานผังน้ำลุ่มน้ำบางปะกง และรายงานปิดโครงการ โครงการจัดทำผังน้ำ ลุ่มน้ำบางปะกง

เรียน ประธานคณะกรรมการตรวจรับพัสดุในงานจ้างที่ปรึกษา

อ้างถึง 1) สัญญาจ้างที่ปรึกษาเลขที่ จ.6/2563 (สลธ.) ลงวันที่ 28 พฤษภาคม 2563
2) หนังสือสำนักงานทรัพยากรน้ำแห่งชาติที่ นร 1416/2871 ลงวันที่ 28 พฤษภาคม 2563
3) หนังสือ Our Ref. WRE 22093/326302 ลงวันที่ 24 มิถุนายน 2565

สิ่งที่ส่งมาด้วย 1) รายงานฉบับสุดท้าย (Final Report) จำนวน 70 ชุด
- รายงานการจัดทำผังน้ำลุ่มน้ำบางปะกง ฉบับสมบูรณ์
- รายงานการจัดทำผังน้ำลุ่มน้ำบางปะกง รายงานภาคผนวก
- รายงานการจัดทำผังน้ำลุ่มน้ำบางปะกง สำหรับผู้บริหาร (ภาษาไทย)
- รายงานการจัดทำผังน้ำลุ่มน้ำบางปะกง สำหรับผู้บริหาร (ภาษาอังกฤษ)
- รายงานประกอบผังน้ำลุ่มน้ำบางปะกง

2) คู่มือการใช้งานผังน้ำลุ่มน้ำบางปะกง จำนวน 80 ชุด

3) รายงานปิดโครงการ จำนวน 30 ชุด

ตามที่สำนักงานทรัพยากรน้ำแห่งชาติได้ว่าจ้างกลุ่มบริษัทที่ปรึกษา ประกอบด้วย บริษัท คอนซัลแทนท์ ออฟ เทคโนโลยี จำกัด บริษัท ดีไว พลัส จำกัด และบริษัท เซ้าท์อีสท์เอเชียเทคโนโลยี จำกัด ให้ดำเนินงานโครงการจัดทำผังน้ำ ลุ่มน้ำบางปะกง ตามสัญญาจ้างที่อ้างถึง 1) สำนักงานทรัพยากรน้ำแห่งชาติมีหนังสือแจ้งวันเริ่มปฏิบัติงาน ของกลุ่มบริษัทที่ปรึกษา ตามหนังสืออ้างถึง 2) และหนังสือแจ้งการขยายระยะเวลาการประกาศสถานการณ์ฉุกเฉินในทุกเขตท้องที่ทั่วราชอาณาจักรและขอความอนุเคราะห์ขอสงวนสิทธิ์ขยายระยะเวลาการดำเนินงานตามสัญญาโครงการจัดทำผังน้ำ ลุ่มน้ำบางปะกง ตามหนังสืออ้างถึง 3) นั้น

บัดนี้ กลุ่มบริษัทที่ปรึกษาได้จัดทำรายงานฉบับสุดท้าย (Final Report) คู่มือการใช้งานผังน้ำลุ่มน้ำบางปะกง และรายงานปิดโครงการเสร็จเป็นที่เรียบร้อยแล้ว จึงขอนำส่งรายงานดังกล่าว ตามรายละเอียดสิ่งที่ส่งมาด้วย เพื่อให้คณะกรรมการฯ ได้พิจารณาต่อไป

จึงเรียนมาเพื่อโปรดพิจารณา

ขอแสดงความนับถือ

(นายปัญญา พลแสน)
ผู้จัดการโครงการ

รายชื่อคณะที่ปรึกษารับรองหัวข้อการศึกษา
โครงการจัดทำผังน้ำ ลุ่มน้ำบางปะกง

ลำดับที่	ชื่อ-สกุล	ตำแหน่ง	ลงนาม
1	ดร.ปัญญา พลแสน	ผู้จัดการโครงการ	
2	ผศ.ดร.กฤษณ์ ศรีวรมาศ	ผู้เชี่ยวชาญด้านอุทกวิทยา	
3	ดร.วิษุวัฒก์ แต้สมบัติ	ผู้เชี่ยวชาญด้านสมดุลน้ำ ระบบบริหารจัดการน้ำและชลประทาน	
4	นายอรรถพล ชำนาญเวชกิจ	ผู้เชี่ยวชาญด้านการบริหารจัดการอุทกภัยและป้องกันน้ำท่วม	
5	นายศักดิ์ชัย ประโยชน์วนิช	ผู้เชี่ยวชาญด้านการวางผังเมือง	
6	นายสมบูรณ์ พรมเสน	ผู้เชี่ยวชาญด้านสิ่งแวดล้อม	
7	นายนพดล กรุดนาค	ผู้เชี่ยวชาญด้านเศรษฐกิจ สังคม และองค์กร	
8	ดร.สมนึก ผ่องใส	ผู้เชี่ยวชาญด้านการเกษตร และการใช้ที่ดิน	
9	ผศ.ดร.สุพัตรา แผนวิชิต	ผู้เชี่ยวด้านกฎหมาย	
10	ดร.สมบัติ เหสกุล	ผู้เชี่ยวชาญด้านนโยบายและแผน	
11	นายอาทิตย์ เทอดสุวรรณ	ผู้เชี่ยวชาญด้านสำรวจ 1	
12	นายสำเนียง สุตระ	ผู้เชี่ยวชาญด้านสำรวจ 2	
13	นางสาวปัฐมาภรณ์ ลิหงวน	ผู้เชี่ยวชาญด้านระบบสารสนเทศภูมิศาสตร์ (GIS) 1	
14	นางสาวอังคณา ออฤดี	ผู้เชี่ยวชาญด้านระบบสารสนเทศภูมิศาสตร์ (GIS) 2	
15	ผศ.ดร.บุญเชิด หนูอิ่ม	ผู้เชี่ยวชาญด้านประชาสัมพันธ์และการมีส่วนร่วม 1	
16	ผศ.ดร.เอกลักษณ์ ณัถฤทธิ์	ผู้เชี่ยวชาญด้านประชาสัมพันธ์และการมีส่วนร่วม 2	
17	นายอิสรา ประภาสวัสดิ์	ผู้เชี่ยวชาญด้านบริหารโครงการและประกันคุณภาพ	
18	ดร.ขวัญชัย ลีเผ่าพันธุ์	บรรณาธิการ	

รายชื่อคณะกรรมการกำกับด้านวิชาการและเทคนิค
โครงการจัดทำผังน้ำ ลุ่มน้ำบางปะกง

ลำดับที่	ชื่อ-สกุล	ตำแหน่ง	คณะกรรมการ
1	นายปรีชา สุขกล่ำ	ที่ปรึกษาด้านบริหารจัดการทรัพยากรน้ำ	ประธานกรรมการ
2	นางมณีกานต์ ชุมคง	ผู้แทนกรมโยธาธิการและผังเมือง	กรรมการ
3	นายจักรพันธุ์ ช้อยหิรัญ	ผู้แทนกรมชลประทาน	กรรมการ
4	นายศักดิ์สิทธิ์ แจ้งไพศาล	ผู้แทนกรมทรัพยากรน้ำ	กรรมการ
5	นายธีรพล เจริญสุข	ผู้แทนสถาบันสารสนเทศทรัพยากรน้ำ	กรรมการ
6	นายสิทธิศักดิ์ หมูคำหล้า	ผู้แทนสำนักงานพัฒนาเทคโนโลยีอวกาศและภูมิสารสนเทศ (องค์การมหาชน)	กรรมการ
7	นายสุวรรณ ตั้งมิตรเจริญ	ผู้แทนกรมป่าไม้	กรรมการ
8	นายธนากร เจียมเจริญ	ผู้แทนกรมอุทยานแห่งชาติ สัตว์ป่าและพันธุ์พืช	กรรมการ
9	นางสาวสุลัดดา ทรัพย์สิน	ผู้แทนกรมทางหลวง	กรรมการ
10	นายวรพงษ์ หร่ายเจริญ	ผู้แทนกรมทางหลวงชนบท	กรรมการ
11	นายณัฐพล วัฒนราษฎร์	ผู้แทนการรถไฟแห่งประเทศไทย	กรรมการ
12	นางสาวนารีรัตน์ พันธุ์มณี	ผู้แทนสำนักงานนโยบายและแผนทรัพยากรธรรมชาติและสิ่งแวดล้อม	กรรมการ
13	นางสาวชลาทิพ จันทร์ชมภู	ผู้แทนกรมทรัพยากรทางทะเลและชายฝั่ง	กรรมการ
14	นายสมเกียรติ อภิพัฒนวิศว์	ผู้อำนวยการศูนย์นวัตกรรมและเทคโนโลยีทรัพยากรน้ำ	กรรมการ
15	นายจรัล เทพอวยพร	วิศวกรชลประทานชำนาญการพิเศษ	กรรมการ
16	นางวิมลภัทร บำบัดสรรพโรคคำกันยา	ผู้เชี่ยวชาญด้านวิเคราะห์เศรษฐกิจโครงการพัฒนาแหล่งน้ำ	กรรมการ
17	นายธรรมพงศ์ เนาวบุตร	วิศวกรชลประทานชำนาญการพิเศษ	กรรมการ
18	นายธนวัฒน์ สิงห์วนาวงศ์	วิศวกรโยธาชำนาญการพิเศษ	กรรมการ
19	นายโอฬาร เวศอุไร	วิศวกรโยธาชำนาญการพิเศษ	กรรมการ
20	นางสาวสุมาลี พึ่งคำ	นักอุทกวิทยาชำนาญการพิเศษ	กรรมการ
21	นายธรรญธร นักบุญ	นิติกรชำนาญการ	กรรมการ
22	นางสาวนันทวัน สุวรรณสถิตย์	นักวิชาการสิ่งแวดล้อมชำนาญการพิเศษ	กรรมการและเลขานุการ
23	นายศักดิ์ชัย กุลสุวรรณ์	วิศวกรชลประทานชำนาญการ	กรรมการและผู้ช่วยเลขานุการ
24	นายธนวิชญ์ ศิริจารี	นักวิชาการสิ่งแวดล้อมปฏิบัติการ	ผู้ช่วยเลขานุการ

สัญลักษณ์และคำย่อ

คำย่อ	ประโยคเต็ม
กนช.	คณะกรรมการทรัพยากรน้ำ
กนอ.	การนิคมอุตสาหกรรมแห่งประเทศไทย
กปภ.	การประปาส่วนภูมิภาค
สทนช.	สำนักงานทรัพยากรน้ำแห่งชาติ
ปภ.	กรมป้องกันและบรรเทาสาธารณภัย
ยผ.	กรมโยธาธิการและผังเมือง
สผ.	สำนักงานนโยบายและแผนทรัพยากรธรรมชาติและสิ่งแวดล้อม
สสน.	สถาบันสารสนเทศทรัพยากรน้ำ (องค์การมหาชน)
อบจ.	องค์การบริหารส่วนจังหวัด
อบต.	องค์การบริหารส่วนตำบล
อปท.	องค์กรปกครองส่วนท้องถิ่น
พ.ร.บ.	พระราชบัญญัติ
ร.ท.ก.	ระดับทะเลปานกลาง
ลน.	พื้นที่ทางน้ำหลากริมน้ำ
ลร.	พื้นที่ทางน้ำหลากเพื่อการระบายน้ำ
ต.	พื้นที่ลุ่มต่ำ
น.	พื้นที่น้ำนอง
DEM	Digital Elevation Model
EEC	Eastern Economic Corridor
SDGs	Sustainable Development Goals
SEA	Strategic Environmental Assessment
GIS	Geographic Information System
MIS	Management Information System

โครงการจัดทำผังน้ำ ลุ่มน้ำบางปะกง
รายงานฉบับสุดท้าย (Final Report)

ประกอบด้วย

1. **รายงานการจัดทำผังน้ำลุ่มน้ำบางปะกง ฉบับสมบูรณ์**
2. **รายงานการจัดทำผังน้ำลุ่มน้ำบางปะกง สำหรับผู้บริหาร (ฉบับภาษาไทย)**
3. **รายงานการจัดทำผังน้ำลุ่มน้ำบางปะกง สำหรับผู้บริหาร (ฉบับภาษาอังกฤษ)**
4. **รายงานประกอบผังน้ำลุ่มน้ำบางปะกง**

โครงการจัดทำผังน้ำ ลุ่มน้ำบางปะกง
รายงานฉบับสุดท้าย (Final Report)

- **รายงานภาคผนวก เล่มที่ 1/2**
  - **ภาคผนวก ก การทบทวนข้อมูลผังน้ำและแนวทางการศึกษา**
  - **ภาคผนวก ข การศึกษาเพื่อจัดทำผังน้ำลุ่มน้ำบางปะกง**
  - **ภาคผนวก ค ผังน้ำและรายการประกอบผังน้ำ ลุ่มน้ำบางปะกง**
- **รายงานภาคผนวก เล่มที่ 2/2**
  - **ภาคผนวก ง ทะเบียนแหล่งน้ำ ผู้ใช้น้ำ ลำดับศักดิ์ และบัญชีทางน้ำ ในลุ่มน้ำบางปะกง**
  - **ภาคผนวก จ การจัดทำระบบสารสนเทศภูมิศาสตร์ (GIS) และระบบสารสนเทศเพื่อการจัดการ (MIS)**
  - **ภาคผนวก ฉ การประชาสัมพันธ์ และการมีส่วนร่วมของประชาชน**

ภาคผนวก ง

ทะเบียนแหล่งน้ำ ผู้ใช้น้ำ ลำดับศักดิ์ และบัญชีทางน้ำ ในลุ่มน้ำบางปะกง



ภาคผนวก ง
ทะเบียนแหล่งน้ำ ผู้ใช้น้ำ ลำดับศักดิ์ และบัญชีทางน้ำ ในลุ่มน้ำบางปะกง

ง.1 ทะเบียนแหล่งน้ำและผู้ใช้น้ำลุ่มน้ำบางปะกง

การจัดทำทะเบียนแหล่งน้ำและผู้ใช้น้ำ มีรายละเอียดตามรายการที่กำหนด ได้แก่ ชื่อแหล่งน้ำ พิกัด ชนิด ขนาด (ความยาว หรือพื้นที่) ความจุหรือศักยภาพหรือความสามารถในการไหล เป็นต้น ได้รวบรวมข้อมูลของหน่วยงานต่าง ๆ อาทิ กรมทรัพยากรน้ำ กรมพัฒนาพลังงานทดแทนและอนุรักษ์พลังงาน (พพ.) และองค์กรปกครองส่วนท้องถิ่น (อปท.) และจากข้อมูลการสำรวจความลึกแหล่งน้ำเพิ่มเติมของโครงการ โดยระยะห่างไม่เกิน 2 กม. รวมทั้งได้ทำการปรับแก้ขอบเขตพื้นที่ข้อมูลแหล่งน้ำประเภท สระ หนอง บึง กุด โดยทำการดิจิไทซ์ (Digitize) แหล่งน้ำเพิ่มเติมตามขอบเขตที่ปรากฏในภาพถ่ายดาวเทียมจากกูเกิลเพื่อปรับปรุงให้เป็นปัจจุบันที่สุดและปรับปรุงเพิ่มเติมตามการสอบทานจากการประชุมรับฟังความคิดเห็นในพื้นที่ลุ่มน้ำ ซึ่งประกอบด้วยข้อมูล ดังนี้

(1) ข้อมูลแหล่งน้ำและผู้ใช้น้ำ ประกอบด้วย

1) รหัสแหล่งน้ำ/ผู้ใช้น้ำ
2) พิกัด UTM X (ม.)
3) พิกัด UTM Y (ม.)
4) โซนแผนที่ (47 หรือ 48)
5) ระวางแผนที่
6) พื้นที่แหล่งน้ำ (ไร่)
7) ความยาวแหล่งน้ำ (เมตร)
8) ความกว้างแหล่งน้ำ (เมตร)
9) ความลึกเฉลี่ย (เมตร)
10) ปริมาตรความจุแหล่งน้ำ (ลูกบาศก์เมตร)
11) ชื่อแหล่งน้ำ
12) ประเภทแหล่งน้ำ ได้แก่ สระน้ำ หนอง/บึง/กุด บ่อเลี้ยงสัตว์น้ำ
13) ตำแหน่งที่ตั้ง
14) ชื่อบ้าน
15) หมู่ที่

16) ตำบล

17) อำเภอ

18) จังหวัด

19) หน่วยงานที่รับผิดชอบ

20) ปีที่ดำเนินการพัฒนา

21) สถานะของแหล่งน้ำ ได้แก่ ใช้งานอยู่ หรือ หมดสภาพ

22) หมายเหตุ

การรวบรวมทะเบียนแหล่งน้ำและผู้ใช้น้ำในพื้นที่ลุ่มน้ำแม่น้ำบางปะกง พบว่ามีแหล่งน้ำรวมทั้งหมด 8,142 แห่ง ความจุรวมทั้งสิ้น 1,673.48 ล้าน ลบ.ม. ดังสรุปใน**ตารางที่ ง.1-1** และ**รูปที่ ง.1-1**

ง.2 ข้อมูลลำน้ำและลำดับศักดิ์ของทางน้ำลุ่มน้ำบางปะกง

การจัดทำข้อมูลลำน้ำในลุ่มน้ำบางปะกง ได้ดำเนินการจากการกำหนดลำดับศักดิ์ของทางน้ำ (Stream Order) ของทางน้ำหลักและทางน้ำสาขา โดยอาศัยหลักการของ STRAHLER (STRAHLER, 1957) โดยการกำหนดในทางน้ำสาขาที่อยู่ต้นน้ำ (HEADWATER STREAM) ที่ไม่มีลำน้ำสาขานั้นมีลำดับศักดิ์เป็น 1 (First Order) และเมื่อลำน้ำที่มีลำดับศักดิ์เป็น 1 มาบรรจบกันก็จะเกิดเป็นลำน้ำที่มีลำดับศักดิ์เป็น 2 (Second Order) เมื่อลำน้ำที่มีลำดับศักดิ์เป็น 2 มาบรรจบกันก็จะเกิด เป็นลำน้ำที่มีลำดับศักดิ์เป็น 3 (Third Order) เมื่อลำน้ำที่มี ลำดับศักดิ์เป็น 3 มาบรรจบกันก็จะเกิดเป็นลำน้ำที่มีลำดับศักดิ์เป็น 4 (Fourth Order) ไล่กันเช่นนี้ ไปเรื่อย ๆ โดยลำดับศักดิ์ที่เล็กกว่ามาบรรจบกับลำน้ำที่ลำดับศักดิ์มากกว่าแล้ว จะมีลำดับศักดิ์คงเดิม และมีการรวบรวมข้อมูลที่เกี่ยวข้องเพิ่มเติม ดังนี้

(1) ข้อมูลลำน้ำ ประกอบด้วย

1) ลำดับศักดิ์
2) ชื่อลำน้ำ
3) ความยาวลำน้ำ

และการจัดข้อมูลลำน้ำในลุ่มน้ำแม่น้ำบางปะกง พบว่ามีลำดับศักดิ์ลำน้ำตั้งแต่ ลำดับศักดิ์ที่ 1 ถึงลำดับศักดิ์ที่ 8 ดังสรุปใน**ตารางที่ ง.2-1** และ**รูปที่ ง.2-1** และแสดงพื้นที่ลุ่มน้ำของศักย์ลำน้ำใน**ตารางที่ ง.2-2** และ**รูปที่ ง.2-1**

สำหรับรายละเอียดทะเบียนแหล่งน้ำ/ผู้ใช้น้ำในพื้นที่ลุ่มน้ำบางปะกง และรายละเอียดลำดับศักดิ์ลำน้ำลุ่มน้ำบางปะกงแสดงดัง**ตารางที่ ง.2-3** และ**ตารางที่ ง.2-4**

ตารางที่ ง.1-1 สรุปข้อมูลทะเบียนแหล่งน้ำและผู้ใช้น้ำในลุ่มน้ำบางปะกง

แหล่งน้ำ/ผู้ใช้น้ำ	ประเภท	จำนวน (แห่ง)	ความจุ (ล้าน ลบ.ม.)	หมายเหตุ
แหล่งน้ำ	อ่างเก็บน้ำ	21	1,336.62	
	สระ, แหล่งน้ำขนาดเล็ก	7,036	272.52	
	หนอง, บึง, กุด	1,085	64.00	
	ป่าบุ่ง ป่าทาม	-	-	
	ขุมเหมือง	-	-	
	บ่อเลี้ยงกุ้ง	-	-	
	หมดสภาพ	-	-	
รวมแหล่งน้ำ		**8,142**	**1,673.48**	
ผู้ใช้น้ำ	สถานีสูบน้ำด้วยไฟฟ้า	77	-	
	สถานีสูบน้ำดิบของ กปภ.	23	-	
รวมผู้ใช้น้ำ		**100**	**-**	

ตารางที่ ง.2-1 สรุปข้อมูลลำน้ำในลุ่มน้ำบางปะกง

ลำดับศักดิ์ลำน้ำ	จำนวนเส้นลำน้ำ (สาย)	ความยาว (กม.)
1	4,095	6,091.079
2	1,498	2,808.618
3	376	1,667.304
4	82	1,060.143
5	17	437.043
6	7	430.949
7	3	253.205
8	1	81.647
รวม	6,079	12,829.991

ตารางที่ ง.2-2 พื้นที่ลุ่มน้ำของศักดิ์ลำน้ำ

รหัสลุ่มน้ำสาขา	ลุ่มน้ำสาขา	พื้นที่ลุ่มน้ำของศักย์ลำน้ำ (ตร.กม.)								รวม
		1	2	3	4	5	6	7	8	
1501	คลองพระสะทึง	1,396.80	536.49	323.98	186.36	73.24	158.19	0.16		2,675.22
1502	แม่น้ำพระปรง ส่วนที่ 1	873.63	239.66	240.17	119.25	0.02	146.39	1.12		1,620.24
1503	แม่น้ำพระปรง ส่วนที่ 2	413.12	176.42	78.87	74.43	52.06	0.37	188.71		983.98
1504	แม่น้ำหนุมาน	1,090.44	433.42	290.32	191.21	77.35	50.59	4.42		2,137.75
1505	แม่น้ำปราจีนบุรีตอนล่าง	715.74	297.21	263.91	130.51	0.11	3.25	779.71		2,190.44
1506	แม่น้ำนครนายก	474.82	304.67	321.03	117.47	239.88	285.35	33.13	0.02	1,776.37
1507	ที่ราบแม่น้ำบางปะกงส่วนที่ 1	2.85	0.02				186.91	490.30	962.20	1,642.28
1508	คลองท่าลาด	1,425.07	521.75	285.78	264.63	37.25	96.26	293.61	0.48	2,924.83
1509	คลองหลวง	352.39	180.78	112.69	33.79	109.93			30.15	819.72
1510	ที่ราบแม่น้ำบางปะกงส่วนที่ 2	241.18	74.06	67.96	66.36	165.44	417.31	177.38	2,317.88	3,527.55
รวม		6,986.04	2,764.47	1,984.71	1,184.01	755.29	1,344.61	1,968.54	3,310.72	20,298.35

ที่มา : กลุ่มบริษัทที่ปรึกษา

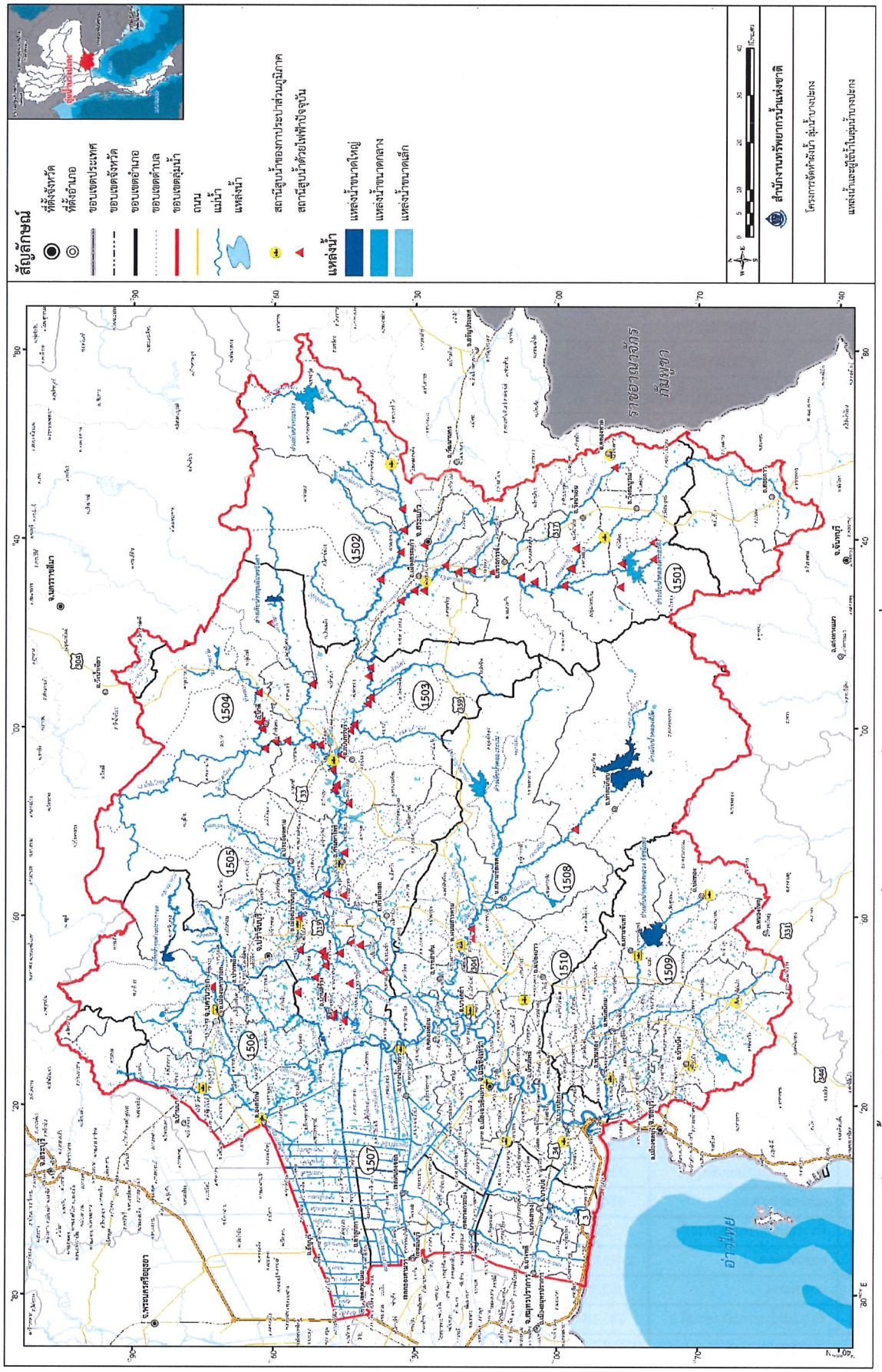

ที่มา : กรมอุตุนิยมวิทยา, กรมทรัพยากรน้ำ, กรมพัฒนาที่ดิน, กรมพัฒนาและอนุรักษ์พลังงาน (พพ.), องค์กรปกครองส่วนท้องถิ่น

รูปที่ ง.1-1 แหล่งน้ำและผู้ใช้น้ำในลุ่มน้ำบางปะกง

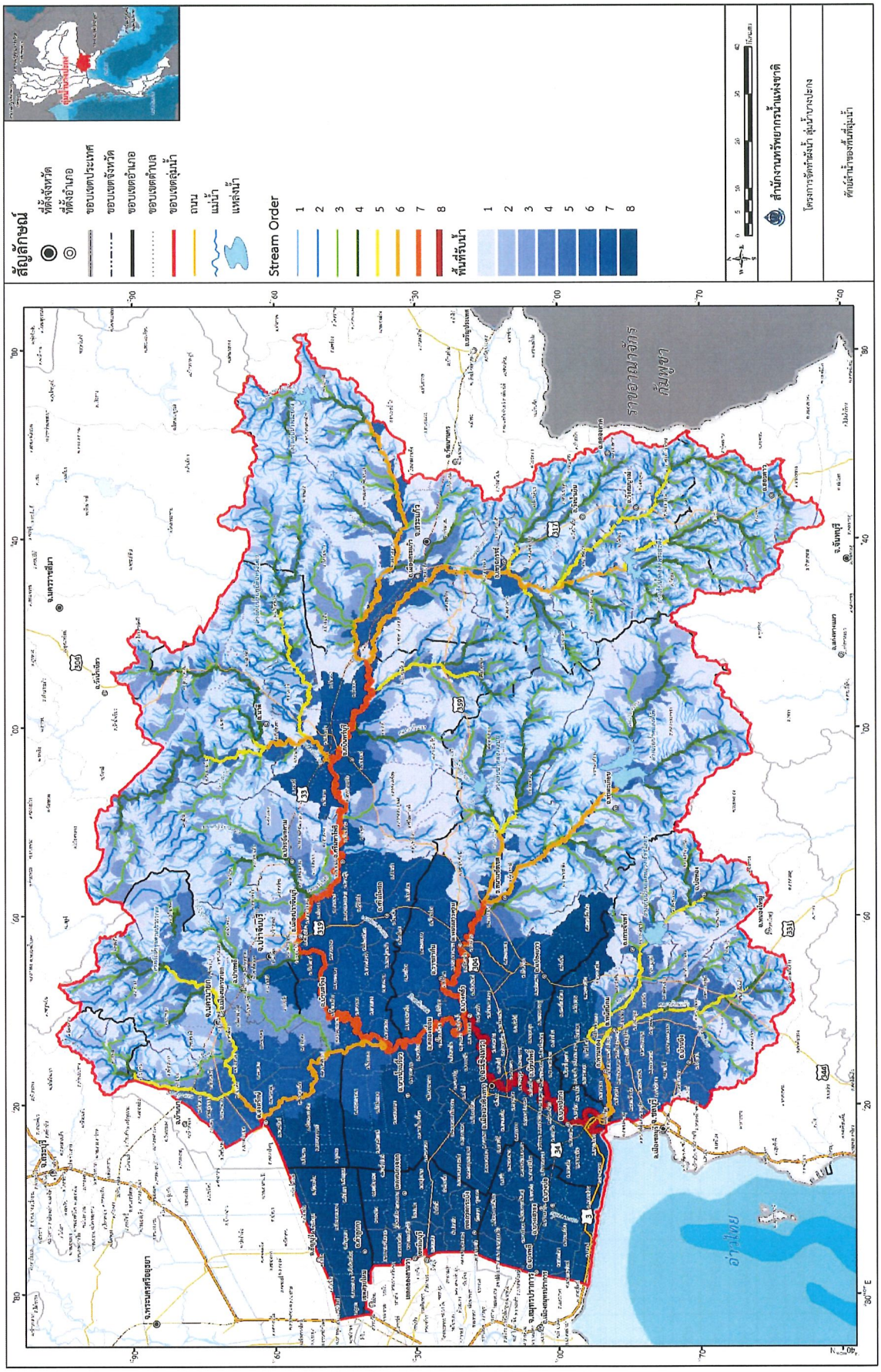

รูปที่ ง.2-1 ศักยภาพของพื้นที่ลุ่มน้ำ

ตารางที่ ง.2-3 แสดงทะเบียนแหล่งน้ำและผู้ใช้น้ำในลุ่มน้ำบางปะกง

รหัสแหล่งน้ำ/ผู้ใช้น้ำ	WGS_E	WGS_N	โซน	ชื่อแหล่งน้ำ/ผู้ใช้น้ำ	ประเภท_1	ประเภท_2	ขนาดโครงการ	บ้าน	หมู่	ตำบล	อำเภอ	จังหวัด	พื้นที่ (ไร่)	ความจุ (ล้าน ลบ.ม.)	พื้นที่ชลประทาน/รับประโยชน์ (ไร่)	หน่วยงาน
15010001	843704	1513969	47	อ่างเก็บน้ำคลองสามสิบ	แหล่งน้ำ	อ่างเก็บน้ำ	กลาง	-	-	เขาสามสิบ	เขาฉกรรจ์	สระแก้ว	520.15	5.78	2,680.00	กรมชลประทาน
15010002	833948	1484028	47	อ่างเก็บน้ำคลองพระสทึง	แหล่งน้ำ	อ่างเก็บน้ำ	กลาง	-	-	วังใหม่	วังสมบูรณ์	สระแก้ว	8,046.96	65.00	40,640.00	กรมชลประทาน
15010003	846986	1454276	47	ไม่มีชื่อ	แหล่งน้ำ	สระน้ำ	เล็ก	บ้านปะตง	1	ปะตง	สอยดาว	จันทบุรี	4.38	0.01	-	-
15010004	847093	1455028	47		แหล่งน้ำ	สระน้ำ	เล็ก	บ้านปะตง	1	ปะตง	สอยดาว	จันทบุรี	8.93	0.03	-	-
15010005	846909	1455065	47		แหล่งน้ำ	สระน้ำ	เล็ก	บ้านปะตง	1	ปะตง	สอยดาว	จันทบุรี	3.22	0.01	-	-
15010006	846770	1457069	47	ไม่มีชื่อ	แหล่งน้ำ	สระน้ำ	เล็ก	บ้านคลองกระทา	2	ปะตง	สอยดาว	จันทบุรี	3.18	0.01	-	-
15010007	846564	1457399	47	ไม่มีชื่อ	แหล่งน้ำ	สระน้ำ	เล็ก	บ้านคลองกระทา	2	ปะตง	สอยดาว	จันทบุรี	4.77	0.02	-	-
15010008	845509	1457740	47	ไม่มีชื่อ	แหล่งน้ำ	สระน้ำ	เล็ก	บ้านคลองกระทา	2	ปะตง	สอยดาว	จันทบุรี	2.24	0.01	-	-
15010009	845615	1457731	47	ไม่มีชื่อ	แหล่งน้ำ	สระน้ำ	เล็ก	บ้านคลองกระทา	2	ปะตง	สอยดาว	จันทบุรี	2.10	0.01	-	-
15010010	847560	1458141	47	ไม่มีชื่อ	แหล่งน้ำ	สระน้ำ	เล็ก	บ้านคลองกระทา	2	ปะตง	สอยดาว	จันทบุรี	2.75	0.01	-	-
15010011	846550	1458501	47	ไม่มีชื่อ	แหล่งน้ำ	สระน้ำ	เล็ก	บ้านคลองกระทา	2	ปะตง	สอยดาว	จันทบุรี	2.77	0.01	-	-
15010012	845299	1457721	47		แหล่งน้ำ	สระน้ำ	เล็ก	บ้านคลองกระทา	2	ปะตง	สอยดาว	จันทบุรี	0.87	0.00	-	-
15010013	845263	1457655	47		แหล่งน้ำ	สระน้ำ	เล็ก	บ้านคลองกระทา	2	ปะตง	สอยดาว	จันทบุรี	0.74	0.00	-	-
15010014	845147	1457587	47		แหล่งน้ำ	สระน้ำ	เล็ก	บ้านคลองกระทา	2	ปะตง	สอยดาว	จันทบุรี	1.39	0.00	-	-
15010015	843872	1461739	47	ไม่มีชื่อ	แหล่งน้ำ	สระน้ำ	เล็ก	บ้านตาเรือง	3	ปะตง	สอยดาว	จันทบุรี	7.91	0.02	-	-
15010016	844424	1462242	47	ไม่มีชื่อ	แหล่งน้ำ	สระน้ำ	เล็ก	บ้านตาเรือง	3	ปะตง	สอยดาว	จันทบุรี	7.19	0.02	-	-
15010017	850154	1460182	47	ไม่มีชื่อ	แหล่งน้ำ	สระน้ำ	เล็ก	บ้านกระทิงทอง	4	ปะตง	สอยดาว	จันทบุรี	3.04	0.01	-	-
15010018	849968	1463060	47	สระน้ำสาธารณประโยชน์	แหล่งน้ำ	สระน้ำ	เล็ก	บ้านโป่งเจริญชัย	4	ปะตง	สอยดาว	จันทบุรี	3.92	0.01	-	กระทรวงมหาดไทย
15010019	852580	1459568	47	ไม่มีชื่อ	แหล่งน้ำ	สระน้ำ	เล็ก	บ้านท่าใหม่	5	ปะตง	สอยดาว	จันทบุรี	2.28	0.01	-	-
15010020	842827	1458034	47	ไม่มีชื่อ	แหล่งน้ำ	สระน้ำ	เล็ก	บ้านเขาแก้ว	6	ปะตง	สอยดาว	จันทบุรี	3.99	0.01	-	-
15010021	844670	1462599	47	ไม่มีชื่อ	แหล่งน้ำ	สระน้ำ	เล็ก	บ้านซอยสุขสันต์	7	ปะตง	สอยดาว	จันทบุรี	8.61	0.02	-	-
15010022	852540	1456419	47		แหล่งน้ำ	สระน้ำ	เล็ก	บ้านมหาเจรีย	7	ปะตง	สอยดาว	จันทบุรี	1.62	0.01	-	-
15010023	852411	1456411	47		แหล่งน้ำ	สระน้ำ	เล็ก	บ้านมหาเจรีย	7	ปะตง	สอยดาว	จันทบุรี	1.15	0.00	-	-
15010024	848019	1455262	47	ไม่มีชื่อ	แหล่งน้ำ	สระน้ำ	เล็ก	บ้านพัฒนารวมใจ	8	ปะตง	สอยดาว	จันทบุรี	2.04	0.01	-	-
15010025	847415	1456223	47	ไม่มีชื่อ	แหล่งน้ำ	สระน้ำ	เล็ก	บ้านพัฒนารวมใจ	8	ปะตง	สอยดาว	จันทบุรี	3.31	0.01	-	-
15010026	847126	1456228	47	ไม่มีชื่อ	แหล่งน้ำ	สระน้ำ	เล็ก	บ้านพัฒนารวมใจ	8	ปะตง	สอยดาว	จันทบุรี	3.82	0.01	-	-
15010027	847412	1456396	47	ไม่มีชื่อ	แหล่งน้ำ	สระน้ำ	เล็ก	บ้านพัฒนารวมใจ	8	ปะตง	สอยดาว	จันทบุรี	2.12	0.01	-	-
15010028	850925	1454265	47	ไม่มีชื่อ	แหล่งน้ำ	สระน้ำ	เล็ก	บ้านมหาเจรียล่าง	8	ปะตง	สอยดาว	จันทบุรี	4.56	0.01	-	-

ตารางที่ ง.2-3 แสดงทะเบียนแหล่งน้ำและผู้ใช้น้ำในลุ่มน้ำบางปะกง (ต่อ)

รหัสแหล่งน้ำ/ผู้ใช้น้ำ	WGS_E	WGS_N	โซน	ชื่อแหล่งน้ำ/ผู้ใช้น้ำ	ประเภท_1	ประเภท_2	ขนาดโครงการ	บ้าน	หมู่	ตำบล	อำเภอ	จังหวัด	พื้นที่ (ไร่)	ความจุ (ล้าน ลบ.ม.)	พื้นที่ชลประทาน/รับประโยชน์ (ไร่)	หน่วยงาน
15010029	850848	1454406	47	ไม่มีชื่อ	แหล่งน้ำ	สระน้ำ	เล็ก	บ้านมหาเจรียล่าง	8	ปะตง	สอยดาว	จันทบุรี	2.70	0.01	-	-
15010030	850508	1454448	47	ไม่มีชื่อ	แหล่งน้ำ	สระน้ำ	เล็ก	บ้านมหาเจรียล่าง	8	ปะตง	สอยดาว	จันทบุรี	3.99	0.01	-	-
15010031	851397	1455064	47	สระน้ำสาธารณประโยชน์	แหล่งน้ำ	สระน้ำ	เล็ก	บ้านมหาเจรียล่าง	8	ปะตง	สอยดาว	จันทบุรี	3.10	0.01	-	กระทรวงมหาดไทย
15010032	850523	1455954	47	ไม่มีชื่อ	แหล่งน้ำ	สระน้ำ	เล็ก	บ้านใหม่สันติสุข	9	ปะตง	สอยดาว	จันทบุรี	3.16	0.01	-	-
15010033	851119	1456922	47	ไม่มีชื่อ	แหล่งน้ำ	สระน้ำ	เล็ก	บ้านใหม่สันติสุข	9	ปะตง	สอยดาว	จันทบุรี	3.65	0.01	-	-
15010034	852161	1457194	47	ไม่มีชื่อ	แหล่งน้ำ	สระน้ำ	เล็ก	บ้านใหม่สันติสุข	9	ปะตง	สอยดาว	จันทบุรี	3.44	0.01	-	-
15010035	851492	1457318	47	ไม่มีชื่อ	แหล่งน้ำ	สระน้ำ	เล็ก	บ้านใหม่สันติสุข	9	ปะตง	สอยดาว	จันทบุรี	3.81	0.01	-	-
15010036	850121	1458830	47	ไม่มีชื่อ	แหล่งน้ำ	สระน้ำ	เล็ก	บ้านใหม่สันติสุข	9	ปะตง	สอยดาว	จันทบุรี	2.51	0.01	-	-
15010037	852564	1459988	47	ไม่มีชื่อ	แหล่งน้ำ	สระน้ำ	เล็ก	บ้านหินขาว	9	ปะตง	สอยดาว	จันทบุรี	6.39	0.02	-	-
15010038	851428	1460219	47	ไม่มีชื่อ	แหล่งน้ำ	สระน้ำ	เล็ก	บ้านหินขาว	9	ปะตง	สอยดาว	จันทบุรี	9.59	0.04	-	-
15010039	850514	1458907	47	สระน้ำสาธารณประโยชน์	แหล่งน้ำ	สระน้ำ	เล็ก	บ้านพูลทองสามัคคี	11	ปะตง	สอยดาว	จันทบุรี	15.10	0.05	-	กระทรวงมหาดไทย
15010040	850713	1460009	47		แหล่งน้ำ	สระน้ำ	เล็ก	บ้านพูลทองสามัคคี	11	ปะตง	สอยดาว	จันทบุรี	4.35	0.01	-	-
15010041	857140	1468716	47	ไม่มีชื่อ	แหล่งน้ำ	สระน้ำ	เล็ก	บ้านทุ่งขนาน	1	ทุ่งขนาน	สอยดาว	จันทบุรี	15.14	0.07	-	-
15010042	856816	1469412	47		แหล่งน้ำ	สระน้ำ	เล็ก	บ้านทุ่งขนาน	1	ทุ่งขนาน	สอยดาว	จันทบุรี	3.14	0.01	-	-
15010043	856998	1469230	47		แหล่งน้ำ	สระน้ำ	เล็ก	บ้านทุ่งขนาน	1	ทุ่งขนาน	สอยดาว	จันทบุรี	0.80	0.00	-	-
15010044	857070	1469187	47		แหล่งน้ำ	สระน้ำ	เล็ก	บ้านทุ่งขนาน	1	ทุ่งขนาน	สอยดาว	จันทบุรี	2.85	0.01	-	-
15010045	856775	1465058	47	ไม่มีชื่อ	แหล่งน้ำ	สระน้ำ	เล็ก	บ้านเขาสะท้อน	3	ทุ่งขนาน	สอยดาว	จันทบุรี	2.56	0.01	-	-
15010046	856715	1466398	47	ไม่มีชื่อ	แหล่งน้ำ	สระน้ำ	เล็ก	บ้านเขาสะท้อน	3	ทุ่งขนาน	สอยดาว	จันทบุรี	9.06	0.03	-	-
15010047	858097	1468294	47	ไม่มีชื่อ	แหล่งน้ำ	สระน้ำ	เล็ก	บ้านเขาสะท้อน	3	ทุ่งขนาน	สอยดาว	จันทบุรี	2.45	0.01	-	-
15010048	854678	1460945	47	ไม่มีชื่อ	แหล่งน้ำ	สระน้ำ	เล็ก	บ้านไผ่ล้อม	6	ทุ่งขนาน	สอยดาว	จันทบุรี	6.61	0.02	-	-
15010049	854525	1461144	47	ไม่มีชื่อ	แหล่งน้ำ	สระน้ำ	เล็ก	บ้านไผ่ล้อม	6	ทุ่งขนาน	สอยดาว	จันทบุรี	3.30	0.01	-	-
15010050	853664	1461318	47	ไม่มีชื่อ	แหล่งน้ำ	สระน้ำ	เล็ก	บ้านไผ่ล้อม	6	ทุ่งขนาน	สอยดาว	จันทบุรี	5.66	0.02	-	-
15010051	854048	1461504	47	ไม่มีชื่อ	แหล่งน้ำ	สระน้ำ	เล็ก	บ้านไผ่ล้อม	6	ทุ่งขนาน	สอยดาว	จันทบุรี	2.74	0.01	-	-
15010052	855025	1462299	47	ไม่มีชื่อ	แหล่งน้ำ	สระน้ำ	เล็ก	บ้านไผ่ล้อม	6	ทุ่งขนาน	สอยดาว	จันทบุรี	2.93	0.01	-	-
15010053	854036	1462562	47	ไม่มีชื่อ	แหล่งน้ำ	สระน้ำ	เล็ก	บ้านไผ่ล้อม	6	ทุ่งขนาน	สอยดาว	จันทบุรี	5.12	0.01	-	-
15010054	854611	1462866	47	ไม่มีชื่อ	แหล่งน้ำ	สระน้ำ	เล็ก	บ้านไผ่ล้อม	6	ทุ่งขนาน	สอยดาว	จันทบุรี	6.11	0.02	-	-
15010055	854734	1462881	47	ไม่มีชื่อ	แหล่งน้ำ	สระน้ำ	เล็ก	บ้านไผ่ล้อม	6	ทุ่งขนาน	สอยดาว	จันทบุรี	8.01	0.03	-	-
15010056	854251	1462887	47	ไม่มีชื่อ	แหล่งน้ำ	สระน้ำ	เล็ก	บ้านไผ่ล้อม	6	ทุ่งขนาน	สอยดาว	จันทบุรี	14.21	0.05	-	-

ตารางที่ ง.2-3 แสดงทะเบียนแหล่งน้ำและผู้ใช้น้ำในลุ่มน้ำบางปะกง (ต่อ)

รหัสแหล่งน้ำ/ผู้ใช้น้ำ	WGS_E	WGS_N	โซน	ชื่อแหล่งน้ำ/ผู้ใช้น้ำ	ประเภท_1	ประเภท_2	ขนาดโครงการ	บ้าน	หมู่	ตำบล	อำเภอ	จังหวัด	พื้นที่ (ไร่)	ความจุ (ล้าน ลบ.ม.)	พื้นที่ชลประทาน/รับประโยชน์ (ไร่)	หน่วยงาน
15010057	854735	1463063	47	ไม่มีชื่อ	แหล่งน้ำ	สระน้ำ	เล็ก	บ้านไผ่ล้อม	6	ทุ่งขนาน	สอยดาว	จันทบุรี	10.78	0.05	-	-
15010058	854162	1463123	47	ไม่มีชื่อ	แหล่งน้ำ	สระน้ำ	เล็ก	บ้านไผ่ล้อม	6	ทุ่งขนาน	สอยดาว	จันทบุรี	26.03	0.15	-	-
15010059	854688	1463251	47	ไม่มีชื่อ	แหล่งน้ำ	สระน้ำ	เล็ก	บ้านไผ่ล้อม	6	ทุ่งขนาน	สอยดาว	จันทบุรี	14.52	0.06	-	-
15010060	854696	1463393	47	ไม่มีชื่อ	แหล่งน้ำ	สระน้ำ	เล็ก	บ้านไผ่ล้อม	6	ทุ่งขนาน	สอยดาว	จันทบุรี	6.87	0.02	-	-
15010061	855420	1463550	47	ไม่มีชื่อ	แหล่งน้ำ	สระน้ำ	เล็ก	บ้านไผ่ล้อม	6	ทุ่งขนาน	สอยดาว	จันทบุรี	8.47	0.02	-	-
15010062	854680	1463556	47	ไม่มีชื่อ	แหล่งน้ำ	สระน้ำ	เล็ก	บ้านไผ่ล้อม	6	ทุ่งขนาน	สอยดาว	จันทบุรี	6.98	0.02	-	-
15010063	854344	1462761	47	ไม่มีชื่อ	แหล่งน้ำ	สระน้ำ	เล็ก	บ้านไผ่ล้อม	6	ทุ่งขนาน	สอยดาว	จันทบุรี	2.88	0.01	-	-
15010064	860269	1472011	47	ไม่มีชื่อ	แหล่งน้ำ	สระน้ำ	เล็ก	บ้านศาลาเขียว	7	ทุ่งขนาน	สอยดาว	จันทบุรี	4.09	0.01	-	-
15010065	853862	1460215	47	ไม่มีชื่อ	แหล่งน้ำ	สระน้ำ	เล็ก	บ้านหินขาว	9	ทุ่งขนาน	สอยดาว	จันทบุรี	2.18	0.01	-	-
15010066	853386	1461116	47	ไม่มีชื่อ	แหล่งน้ำ	สระน้ำ	เล็ก	บ้านหินขาว	9	ทุ่งขนาน	สอยดาว	จันทบุรี	2.31	0.01	-	-
15010067	854654	1460126	47		แหล่งน้ำ	สระน้ำ	เล็ก	บ้านหินขาว	9	ทุ่งขนาน	สอยดาว	จันทบุรี	2.01	0.01	-	-
15010068	855318	1459990	47	ไม่มีชื่อ	แหล่งน้ำ	สระน้ำ	เล็ก	บ้านเขานมนาง	11	ทุ่งขนาน	สอยดาว	จันทบุรี	5.66	0.01	-	-
15010069	855708	1461816	47	ไม่มีชื่อ	แหล่งน้ำ	สระน้ำ	เล็ก	บ้านเขานมนาง	11	ทุ่งขนาน	สอยดาว	จันทบุรี	2.89	0.01	-	-
15010070	855698	1462462	47	ไม่มีชื่อ	แหล่งน้ำ	สระน้ำ	เล็ก	บ้านเขานมนาง	11	ทุ่งขนาน	สอยดาว	จันทบุรี	3.81	0.01	-	-
15010071	854716	1460357	47		แหล่งน้ำ	สระน้ำ	เล็ก	บ้านเขานมนาง	11	ทุ่งขนาน	สอยดาว	จันทบุรี	3.13	0.01	-	-
15010072	853883	1465867	47	ไม่มีชื่อ	แหล่งน้ำ	สระน้ำ	เล็ก	บ้านทุ่งขนาน	1	ทับช้าง	สอยดาว	จันทบุรี	10.61	0.03	-	-
15010073	844640	1464513	47	ไม่มีชื่อ	แหล่งน้ำ	สระน้ำ	เล็ก	บ้านทับช้าง	1	ทับช้าง	สอยดาว	จันทบุรี	1.10	0.01	-	-
15010074	845593	1466120	47	ไม่มีชื่อ	แหล่งน้ำ	สระน้ำ	เล็ก	บ้านทับช้าง	1	ทับช้าง	สอยดาว	จันทบุรี	5.22	0.02	-	-
15010075	847494	1467430	47	ไม่มีชื่อ	แหล่งน้ำ	สระน้ำ	เล็ก	บ้านชับสงฆ์	2	ทับช้าง	สอยดาว	จันทบุรี	5.02	0.02	-	-
15010076	843909	1468707	47	ไม่มีชื่อ	แหล่งน้ำ	สระน้ำ	เล็ก	บ้านสะพานหก	3	ทับช้าง	สอยดาว	จันทบุรี	4.91	0.01	-	-
15010077	844204	1469202	47	ไม่มีชื่อ	แหล่งน้ำ	สระน้ำ	เล็ก	บ้านสะพานหก	3	ทับช้าง	สอยดาว	จันทบุรี	2.42	0.01	-	-
15010078	843598	1470513	47	ไม่มีชื่อ	แหล่งน้ำ	สระน้ำ	เล็ก	บ้านสะพานหก	3	ทับช้าง	สอยดาว	จันทบุรี	18.09	0.06	-	-
15010079	843829	1470555	47	ไม่มีชื่อ	แหล่งน้ำ	สระน้ำ	เล็ก	บ้านสะพานหก	3	ทับช้าง	สอยดาว	จันทบุรี	9.62	0.05	-	-
15010080	843706	1470706	47	ไม่มีชื่อ	แหล่งน้ำ	สระน้ำ	เล็ก	บ้านสะพานหก	3	ทับช้าง	สอยดาว	จันทบุรี	7.44	0.02	-	-
15010081	844005	1470682	47	ไม่มีชื่อ	แหล่งน้ำ	สระน้ำ	เล็ก	บ้านสะพานหก	3	ทับช้าง	สอยดาว	จันทบุรี	14.29	0.06	-	-
15010082	843942	1470835	47	ไม่มีชื่อ	แหล่งน้ำ	สระน้ำ	เล็ก	บ้านสะพานหก	3	ทับช้าง	สอยดาว	จันทบุรี	2.91	0.01	-	-
15010083	849849	1465357	47	ไม่มีชื่อ	แหล่งน้ำ	สระน้ำ	เล็ก	บ้านโป่งเจริญชัย	4	ทับช้าง	สอยดาว	จันทบุรี	1.54	0.01	-	-
15010084	846329	1465846	47	ไม่มีชื่อ	แหล่งน้ำ	สระน้ำ	เล็ก	บ้านชับตาหัน	5	ทับช้าง	สอยดาว	จันทบุรี	2.96	0.01	-	-

ตารางที่ ง.2-3 แสดงทะเบียนแหล่งน้ำและผู้ใช้น้ำในลุ่มน้ำบางปะกง (ต่อ)

รหัสแหล่งน้ำ/ผู้ใช้น้ำ	WGS_E	WGS_N	โซน	ชื่อแหล่งน้ำ/ผู้ใช้น้ำ	ประเภท_1	ประเภท_2	ขนาดโครงการ	บ้าน	หมู่	ตำบล	อำเภอ	จังหวัด	พื้นที่ (ไร่)	ความจุ (ล้าน ลบ.ม.)	พื้นที่ชลประทาน/รับประโยชน์ (ไร่)	หน่วยงาน
15010085	844096	1470945	47	ไม่มีชื่อ	แหล่งน้ำ	สระน้ำ	เล็ก	บ้านไทรงาม	6	ทับช้าง	สอยดาว	จันทบุรี	19.42	0.07	-	-
15010086	844211	1471147	47	ไม่มีชื่อ	แหล่งน้ำ	สระน้ำ	เล็ก	บ้านไทรงาม	6	ทับช้าง	สอยดาว	จันทบุรี	4.88	0.02	-	-
15010087	843521	1472154	47	ไม่มีชื่อ	แหล่งน้ำ	สระน้ำ	เล็ก	บ้านไทรงาม	6	ทับช้าง	สอยดาว	จันทบุรี	3.29	0.01	-	-
15010088	841311	1461692	47	ไม่มีชื่อ	แหล่งน้ำ	สระน้ำ	เล็ก	บ้านตาเรืองล่าง	7	ทับช้าง	สอยดาว	จันทบุรี	3.88	0.01	-	-
15010089	841321	1462292	47	หนองน้ำ	แหล่งน้ำ	หนอง	เล็ก	บ้านตาเรืองล่าง	7	ทับช้าง	สอยดาว	จันทบุรี	5.19	0.02	-	-
15010090	844675	1462843	47	ไม่มีชื่อ	แหล่งน้ำ	สระน้ำ	เล็ก	บ้านซอยสุขสันต์	7	ทับช้าง	สอยดาว	จันทบุรี	4.49	0.01	-	-
15010091	855515	1470919	47	ไม่มีชื่อ	แหล่งน้ำ	สระน้ำ	เล็ก	บ้านศาลาเขียว	7	ทับช้าง	สอยดาว	จันทบุรี	4.01	0.02	-	-
15010092	856055	1471205	47	ไม่มีชื่อ	แหล่งน้ำ	สระน้ำ	เล็ก	บ้านศาลาเขียว	7	ทับช้าง	สอยดาว	จันทบุรี	2.53	0.01	-	-
15010093	849288	1468001	47		แหล่งน้ำ	สระน้ำ	เล็ก	บ้านเขาแดง	9	ทับช้าง	สอยดาว	จันทบุรี	0.45	0.00	-	-
15010094	853179	1466547	47	ไม่มีชื่อ	แหล่งน้ำ	สระน้ำ	เล็ก	บ้านเนินสมบูรณ์	11	ทับช้าง	สอยดาว	จันทบุรี	5.26	0.02	-	-
15010095	854092	1467295	47	สระน้ำหมู่บ้าน	แหล่งน้ำ	สระน้ำ	เล็ก	บ้านเนินสมบูรณ์	11	ทับช้าง	สอยดาว	จันทบุรี	3.38	0.01	-	กระทรวงมหาดไทย
15010096	842763	1471035	47	ไม่มีชื่อ	แหล่งน้ำ	สระน้ำ	เล็ก	บ้านคลองทรัพย์	12	ทับช้าง	สอยดาว	จันทบุรี	9.80	0.01	-	-
15010097	843276	1471147	47	ไม่มีชื่อ	แหล่งน้ำ	สระน้ำ	เล็ก	บ้านคลองทรัพย์	12	ทับช้าง	สอยดาว	จันทบุรี	8.02	0.02	-	-
15010098	842821	1471234	47	ไม่มีชื่อ	แหล่งน้ำ	สระน้ำ	เล็ก	บ้านคลองทรัพย์	12	ทับช้าง	สอยดาว	จันทบุรี	7.38	0.02	-	-
15010099	842853	1471347	47	ไม่มีชื่อ	แหล่งน้ำ	สระน้ำ	เล็ก	บ้านคลองทรัพย์	12	ทับช้าง	สอยดาว	จันทบุรี	3.13	0.01	-	-
15010100	843177	1471995	47	ไม่มีชื่อ	แหล่งน้ำ	สระน้ำ	เล็ก	บ้านคลองทรัพย์	12	ทับช้าง	สอยดาว	จันทบุรี	4.04	0.01	-	-
15010101	842971	1472026	47	ไม่มีชื่อ	แหล่งน้ำ	สระน้ำ	เล็ก	บ้านคลองทรัพย์	12	ทับช้าง	สอยดาว	จันทบุรี	11.23	0.05	-	-
15010102	842979	1472100	47	ไม่มีชื่อ	แหล่งน้ำ	สระน้ำ	เล็ก	บ้านคลองทรัพย์	12	ทับช้าง	สอยดาว	จันทบุรี	3.78	0.01	-	-
15010103	841496	1473635	47	ไม่มีชื่อ	แหล่งน้ำ	สระน้ำ	เล็ก	บ้านคลองทรัพย์	12	ทับช้าง	สอยดาว	จันทบุรี	7.66	0.03	-	-
15010104	848062	1472167	47	ไม่มีชื่อ	แหล่งน้ำ	สระน้ำ	เล็ก	บ้านวังนคร	12	ทับช้าง	สอยดาว	จันทบุรี	2.86	0.01	-	-
15010105	845508	1470684	47	ไม่มีชื่อ	แหล่งน้ำ	สระน้ำ	เล็ก	บ้านเขาแหลมใน	13	ทับช้าง	สอยดาว	จันทบุรี	3.63	0.01	-	-
15010106	843121	1463346	47	ไม่มีชื่อ	แหล่งน้ำ	สระน้ำ	เล็ก	บ้านซอย76	14	ทับช้าง	สอยดาว	จันทบุรี	26.06	0.05	-	-
15010107	841823	1466117	47	ไม่มีชื่อ	แหล่งน้ำ	สระน้ำ	เล็ก	บ้านซอย76	14	ทับช้าง	สอยดาว	จันทบุรี	1.98	0.01	-	-
15010108	842517	1462944	47		แหล่งน้ำ	สระน้ำ	เล็ก	บ้านซอย76	14	ทับช้าง	สอยดาว	จันทบุรี	0.44	0.00	-	-
15010109	844737	1467480	47	สระน้ำสาธารณประโยชน์	แหล่งน้ำ	สระน้ำ	เล็ก	บ้านใหม่ชัยมงคล	15	ทับช้าง	สอยดาว	จันทบุรี	3.97	0.01	-	กระทรวงมหาดไทย
15010110	847066	1467743	47		แหล่งน้ำ	สระน้ำ	เล็ก	บ้านใหม่ชัยมงคล	15	ทับช้าง	สอยดาว	จันทบุรี	0.63	0.00	-	-
15010111	848130	1451583	47	ไม่มีชื่อ	แหล่งน้ำ	สระน้ำ	เล็ก	บ้านปะตงล่าง	5	ทรายขาว	สอยดาว	จันทบุรี	2.97	0.01	-	-
15010112	852938	1454902	47	ไม่มีชื่อ	แหล่งน้ำ	สระน้ำ	เล็ก	บ้านมหาเจริย	7	ทรายขาว	สอยดาว	จันทบุรี	2.31	0.01	-	-

ตารางที่ ง.2-3 แสดงทะเบียนแหล่งน้ำและผู้ใช้น้ำในลุ่มน้ำบางปะกง (ต่อ)

รหัสแหล่งน้ำ/ผู้ใช้น้ำ	WGS_E	WGS_N	โซน	ชื่อแหล่งน้ำ/ผู้ใช้น้ำ	ประเภท_1	ประเภท_2	ขนาดโครงการ	บ้าน	หมู่	ตำบล	อำเภอ	จังหวัด	พื้นที่ (ไร่)	ความจุ (ล้าน ลบ.ม.)	พื้นที่ชลประทาน/รับประโยชน์ (ไร่)	หน่วยงาน
15010113	853067	1456300	47		แหล่งน้ำ	สระน้ำ	เล็ก	บ้านมหาเจรีย	7	ทรายขาว	สอยดาว	จันทบุรี	6.55	0.02	-	-
15010114	851369	1452102	47	ไม่มีชื่อ	แหล่งน้ำ	สระน้ำ	เล็ก	บ้านมหาเจรียล่าง	8	ทรายขาว	สอยดาว	จันทบุรี	2.38	0.01	-	-
15010115	852293	1453611	47	ไม่มีชื่อ	แหล่งน้ำ	สระน้ำ	เล็ก	บ้านมหาเจรียล่าง	8	ทรายขาว	สอยดาว	จันทบุรี	6.68	0.02	-	-
15010116	852303	1454204	47	ไม่มีชื่อ	แหล่งน้ำ	สระน้ำ	เล็ก	บ้านมหาเจรียล่าง	8	ทรายขาว	สอยดาว	จันทบุรี	5.80	0.02	-	-
15010117	850729	1452321	47		แหล่งน้ำ	สระน้ำ	เล็ก	บ้านมหาเจรียล่าง	8	ทรายขาว	สอยดาว	จันทบุรี	2.06	0.01	-	-
15010118	855554	1452883	47	ไม่มีชื่อ	แหล่งน้ำ	สระน้ำ	เล็ก	บ้านดอยสมบูรณ์	11	ทรายขาว	สอยดาว	จันทบุรี	2.25	0.01	-	-
15010119	853617	1453298	47	ไม่มีชื่อ	แหล่งน้ำ	สระน้ำ	เล็ก	บ้านดอยสมบูรณ์	11	ทรายขาว	สอยดาว	จันทบุรี	1.90	0.01	-	-
15010120	852762	1453453	47	ไม่มีชื่อ	แหล่งน้ำ	สระน้ำ	เล็ก	บ้านดอยสมบูรณ์	11	ทรายขาว	สอยดาว	จันทบุรี	16.02	0.06	-	-
15010121	854597	1454176	47		แหล่งน้ำ	สระน้ำ	เล็ก	บ้านดอยสมบูรณ์	11	ทรายขาว	สอยดาว	จันทบุรี	2.44	0.01	-	-
15010122	813876	1500565	47	หนองน้ำ	แหล่งน้ำ	หนอง	เล็ก	บ้านทุ่งหงษา	11	ท่ากระดาน	สนามชัยเขต	ฉะเชิงเทรา	3.45	0.01	-	-
15010123	813724	1503477	47	ฝายทุ่งส่อหงษา	ฝาย	ฝาย	เล็ก	บ้านทุ่งหงษา	11	ท่ากระดาน	สนามชัยเขต	ฉะเชิงเทรา	14.69	0.02	-	-
15010124	813660	1502353	47	สระประมงบ้านทุ่งส่อหงษา	แหล่งน้ำ	สระน้ำ	เล็ก	บ้านทุ่งหงษา	11	ท่ากระดาน	สนามชัยเขต	ฉะเชิงเทรา	7.70	0.02	-	กระทรวงมหาดไทย
15010125	813799	1502318	47	สระประปาบ้านทุ่งส่อหงษา	แหล่งน้ำ	สระน้ำ	เล็ก	บ้านทุ่งหงษา	11	ท่ากระดาน	สนามชัยเขต	ฉะเชิงเทรา	7.32	0.02	-	กระทรวงมหาดไทย
15010126	809921	1500614	47	ไม่มีชื่อ	แหล่งน้ำ	สระน้ำ	เล็ก	บ้านนายาว	15	ท่ากระดาน	สนามชัยเขต	ฉะเชิงเทรา	2.04	0.01	-	-
15010127	810375	1501155	47	ประปา	แหล่งน้ำ	สระน้ำ	เล็ก	บ้านนายาว	15	ท่ากระดาน	สนามชัยเขต	ฉะเชิงเทรา	11.43	0.05	-	-
15010128	810432	1501348	47	โรงเรียน	แหล่งน้ำ	สระน้ำ	เล็ก	บ้านนายาว	15	ท่ากระดาน	สนามชัยเขต	ฉะเชิงเทรา	3.23	0.01	-	-
15010129	810503	1501456	47	โรงเรียน	แหล่งน้ำ	สระน้ำ	เล็ก	บ้านนายาว	15	ท่ากระดาน	สนามชัยเขต	ฉะเชิงเทรา	2.62	0.01	-	-
15010130	810428	1501530	47	โรงเรียน	แหล่งน้ำ	สระน้ำ	เล็ก	บ้านนายาว	15	ท่ากระดาน	สนามชัยเขต	ฉะเชิงเทรา	2.22	0.01	-	-
15010131	809980	1501734	47	โรงเรียน	แหล่งน้ำ	สระน้ำ	เล็ก	บ้านนายาว	15	ท่ากระดาน	สนามชัยเขต	ฉะเชิงเทรา	3.90	0.01	-	-
15010132	808713	1498872	47		แหล่งน้ำ	สระน้ำ	เล็ก	บ้านนายาว	15	ท่ากระดาน	สนามชัยเขต	ฉะเชิงเทรา	0.88	0.00	-	-
15010133	808619	1498815	47		แหล่งน้ำ	สระน้ำ	เล็ก	บ้านนายาว	15	ท่ากระดาน	สนามชัยเขต	ฉะเชิงเทรา	0.96	0.00	-	-
15010134	808537	1498748	47		แหล่งน้ำ	สระน้ำ	เล็ก	บ้านนายาว	15	ท่ากระดาน	สนามชัยเขต	ฉะเชิงเทรา	1.11	0.00	-	-
15010135	808452	1498765	47		แหล่งน้ำ	สระน้ำ	เล็ก	บ้านนายาว	15	ท่ากระดาน	สนามชัยเขต	ฉะเชิงเทรา	0.59	0.00	-	-
15010136	808376	1498723	47		แหล่งน้ำ	สระน้ำ	เล็ก	บ้านนายาว	15	ท่ากระดาน	สนามชัยเขต	ฉะเชิงเทรา	1.54	0.01	-	-
15010137	808772	1497780	47	สระน้ำคุ้มดอกคูณ	แหล่งน้ำ	สระน้ำ	เล็ก	บ้านนายาว	15	ท่ากระดาน	สนามชัยเขต	ฉะเชิงเทรา	6.51	0.02	-	กระทรวงมหาดไทย
15010138	811348	1494703	47	ไม่มีชื่อ	แหล่งน้ำ	สระน้ำ	เล็ก	บ้านนาอิสาน	16	ท่ากระดาน	สนามชัยเขต	ฉะเชิงเทรา	4.39	0.01	-	-
15010139	810360	1495433	47	ไม่มีชื่อ	แหล่งน้ำ	สระน้ำ	เล็ก	บ้านนาอิสาน	16	ท่ากระดาน	สนามชัยเขต	ฉะเชิงเทรา	3.25	0.01	-	-
15010140	812610	1499520	47	โรงเรียน	แหล่งน้ำ	สระน้ำ	เล็ก	บ้านนาอิสาน	16	ท่ากระดาน	สนามชัยเขต	ฉะเชิงเทรา	2.22	0.01	-	-

ตารางที่ ง.2-3 แสดงทะเบียนแหล่งน้ำและผู้ใช้น้ำในลุ่มน้ำบางปะกง (ต่อ)

รหัสแหล่งน้ำ/ผู้ใช้น้ำ	WGS_E	WGS_N	โซน	ชื่อแหล่งน้ำ/ผู้ใช้น้ำ	ประเภท_1	ประเภท_2	ขนาดโครงการ	บ้าน	หมู่	ตำบล	อำเภอ	จังหวัด	พื้นที่ (ไร่)	ความจุ (ล้าน ลบ.ม.)	พื้นที่ชลประทาน/รับประโยชน์ (ไร่)	หน่วยงาน
15010141	812337	1505570	47	ไม่มีชื่อ	แหล่งน้ำ	สระน้ำ	เล็ก	บ้านโปร่งอุดมพัฒนา	13	วังท่าช้าง	กบินทร์บุรี	ปราจีนบุรี	2.92	0.01	-	-
15010142	830009	1531301	47	ไม่มีชื่อ	แหล่งน้ำ	สระน้ำ	เล็ก	บ้านโคกกำนัน	1	สระแก้ว	เมืองสระแก้ว	สระแก้ว	9.28	0.03	-	-
15010143	829884	1531465	47	ไม่มีชื่อ	แหล่งน้ำ	สระน้ำ	เล็ก	บ้านโคกกำนัน	1	สระแก้ว	เมืองสระแก้ว	สระแก้ว	1.72	0.01	-	-
15010144	830418	1531677	47	ไม่มีชื่อ	แหล่งน้ำ	สระน้ำ	เล็ก	บ้านโคกกำนัน	1	สระแก้ว	เมืองสระแก้ว	สระแก้ว	1.41	0.01	-	-
15010145	830260	1532096	47	ไม่มีชื่อ	แหล่งน้ำ	สระน้ำ	เล็ก	บ้านโคกกำนัน	1	สระแก้ว	เมืองสระแก้ว	สระแก้ว	3.10	0.01	-	-
15010146	829915	1532190	47	ไม่มีชื่อ	แหล่งน้ำ	สระน้ำ	เล็ก	บ้านโคกกำนัน	1	สระแก้ว	เมืองสระแก้ว	สระแก้ว	2.45	0.01	-	-
15010147	829332	1532598	47	ไม่มีชื่อ	แหล่งน้ำ	สระน้ำ	เล็ก	บ้านโคกกำนัน	1	สระแก้ว	เมืองสระแก้ว	สระแก้ว	3.53	0.01	-	-
15010148	829566	1532670	47	ไม่มีชื่อ	แหล่งน้ำ	สระน้ำ	เล็ก	บ้านโคกกำนัน	1	สระแก้ว	เมืองสระแก้ว	สระแก้ว	4.90	0.02	-	-
15010149	828690	1532973	47	ไม่มีชื่อ	แหล่งน้ำ	สระน้ำ	เล็ก	บ้านโคกกำนัน	1	สระแก้ว	เมืองสระแก้ว	สระแก้ว	2.70	0.01	-	-
15010150	828770	1533062	47	ไม่มีชื่อ	แหล่งน้ำ	สระน้ำ	เล็ก	บ้านโคกกำนัน	1	สระแก้ว	เมืองสระแก้ว	สระแก้ว	1.81	0.01	-	-
15010151	831082	1530345	47	ไม่มีชื่อ	แหล่งน้ำ	สระน้ำ	เล็ก	บ้านหน้าสถานี	1	สระแก้ว	เมืองสระแก้ว	สระแก้ว	4.49	0.01	-	-
15010152	830429	1530918	47	ไม่มีชื่อ	แหล่งน้ำ	สระน้ำ	เล็ก	บ้านหน้าสถานี	1	สระแก้ว	เมืองสระแก้ว	สระแก้ว	2.33	0.01	-	-
15010153	830998	1531122	47	ไม่มีชื่อ	แหล่งน้ำ	สระน้ำ	เล็ก	บ้านหน้าสถานี	1	สระแก้ว	เมืองสระแก้ว	สระแก้ว	3.65	0.01	-	-
15010154	831406	1531294	47	ไม่มีชื่อ	แหล่งน้ำ	สระน้ำ	เล็ก	บ้านหน้าสถานี	1	สระแก้ว	เมืองสระแก้ว	สระแก้ว	11.01	0.04	-	-
15010155	830956	1531690	47	ไม่มีชื่อ	แหล่งน้ำ	สระน้ำ	เล็ก	บ้านหน้าสถานี	1	สระแก้ว	เมืองสระแก้ว	สระแก้ว	2.88	0.01	-	-
15010156	830589	1531749	47	ไม่มีชื่อ	แหล่งน้ำ	สระน้ำ	เล็ก	บ้านหน้าสถานี	1	สระแก้ว	เมืองสระแก้ว	สระแก้ว	3.14	0.01	-	-
15010157	836872	1522115	47	สระน้ำ ก.ส.ช.	แหล่งน้ำ	สระน้ำ	เล็ก	บ้านโคกมัน	1	สระแก้ว	เมืองสระแก้ว	สระแก้ว	0.73	0.00	-	กระทรวงมหาดไทย
15010158	826818	1533814	47	ไม่มีชื่อ	แหล่งน้ำ	สระน้ำ	เล็ก	บ้านคลองหมี่	4	สระแก้ว	เมืองสระแก้ว	สระแก้ว	4.23	0.02	-	-
15010159	826364	1534016	47	ไม่มีชื่อ	แหล่งน้ำ	สระน้ำ	เล็ก	บ้านคลองหมี่	4	สระแก้ว	เมืองสระแก้ว	สระแก้ว	3.31	0.01	-	-
15010160	827930	1534086	47	ไม่มีชื่อ	แหล่งน้ำ	สระน้ำ	เล็ก	บ้านคลองหมี่	4	สระแก้ว	เมืองสระแก้ว	สระแก้ว	6.02	0.02	-	-
15010161	827544	1534437	47	ไม่มีชื่อ	แหล่งน้ำ	สระน้ำ	เล็ก	บ้านคลองหมี่	4	สระแก้ว	เมืองสระแก้ว	สระแก้ว	11.43	0.07	-	-
15010162	827179	1535035	47	ไม่มีชื่อ	แหล่งน้ำ	สระน้ำ	เล็ก	บ้านคลองหมี่	4	สระแก้ว	เมืองสระแก้ว	สระแก้ว	3.06	0.01	-	-
15010163	838565	1521143	47	ไม่มีชื่อ	แหล่งน้ำ	สระน้ำ	เล็ก	บ้านหนองนกกระเรียน	5	สระแก้ว	เมืองสระแก้ว	สระแก้ว	3.71	0.01	-	-
15010164	830725	1528319	47	ไม่มีชื่อ	แหล่งน้ำ	สระน้ำ	เล็ก	บ้านเนินผาสุข	6	สระแก้ว	เมืองสระแก้ว	สระแก้ว	3.93	0.01	-	-
15010165	830694	1528468	47	หนองน้ำ	แหล่งน้ำ	หนอง	เล็ก	บ้านเนินผาสุข	6	สระแก้ว	เมืองสระแก้ว	สระแก้ว	22.27	0.14	-	-
15010166	830435	1529969	47	ไม่มีชื่อ	แหล่งน้ำ	สระน้ำ	เล็ก	บ้านเนินผาสุข	6	สระแก้ว	เมืองสระแก้ว	สระแก้ว	25.09	0.15	-	-
15010167	829302	1530999	47	ไม่มีชื่อ	แหล่งน้ำ	สระน้ำ	เล็ก	บ้านลัดกระสัง	8	สระแก้ว	เมืองสระแก้ว	สระแก้ว	3.04	0.01	-	-
15010168	828665	1532133	47	ไม่มีชื่อ	แหล่งน้ำ	สระน้ำ	เล็ก	บ้านลัดกระสัง	8	สระแก้ว	เมืองสระแก้ว	สระแก้ว	29.32	0.18	-	-

ตารางที่ ง.2-3 แสดงทะเบียนแหล่งน้ำและผู้ใช้น้ำในลุ่มน้ำบางปะกง (ต่อ)

รหัสแหล่งน้ำ/ผู้ใช้น้ำ	WGS_E	WGS_N	โซน	ชื่อแหล่งน้ำ/ผู้ใช้น้ำ	ประเภท_1	ประเภท_2	ขนาดโครงการ	บ้าน	หมู่	ตำบล	อำเภอ	จังหวัด	พื้นที่ (ไร่)	ความจุ (ล้าน ลบ.ม.)	พื้นที่ชลประทาน/รับประโยชน์ (ไร่)	หน่วยงาน
15010169	828572	1532242	47	ไม่มีชื่อ	แหล่งน้ำ	สระน้ำ	เล็ก	บ้านลัดกระสัง	8	สระแก้ว	เมืองสระแก้ว	สระแก้ว	3.97	0.01	-	-
15010170	833782	1525935	47	ไม่มีชื่อ	แหล่งน้ำ	สระน้ำ	เล็ก	บ้านหนองปรือ	9	สระแก้ว	เมืองสระแก้ว	สระแก้ว	5.68	0.02	-	-
15010171	833482	1526260	47	ไม่มีชื่อ	แหล่งน้ำ	สระน้ำ	เล็ก	บ้านหนองปรือ	9	สระแก้ว	เมืองสระแก้ว	สระแก้ว	4.46	0.01	-	-
15010172	833334	1526474	47	ไม่มีชื่อ	แหล่งน้ำ	สระน้ำ	เล็ก	บ้านหนองปรือ	9	สระแก้ว	เมืองสระแก้ว	สระแก้ว	5.41	0.02	-	-
15010173	836626	1522328	47	ไม่มีชื่อ	แหล่งน้ำ	สระน้ำ	เล็ก	บ้านสี่แยก	10	สระแก้ว	เมืองสระแก้ว	สระแก้ว	2.32	0.01	-	-
15010174	828407	1533888	47	ไม่มีชื่อ	แหล่งน้ำ	สระน้ำ	เล็ก	บ้านหนองเสม็ด	11	สระแก้ว	เมืองสระแก้ว	สระแก้ว	4.54	0.02	-	-
15010175	832388	1529004	47	ไม่มีชื่อ	แหล่งน้ำ	สระน้ำ	เล็ก	บ้านหัวกุญแจใต้	12	สระแก้ว	เมืองสระแก้ว	สระแก้ว	28.48	0.08	-	-
15010176	832174	1529418	47	ไม่มีชื่อ	แหล่งน้ำ	สระน้ำ	เล็ก	บ้านหัวกุญแจใต้	12	สระแก้ว	เมืองสระแก้ว	สระแก้ว	2.55	0.01	-	-
15010177	830851	1528298	47	ไม่มีชื่อ	แหล่งน้ำ	สระน้ำ	เล็ก	บ้านชาติเจริญ	14	สระแก้ว	เมืองสระแก้ว	สระแก้ว	14.28	0.02	-	-
15010178	831660	1528812	47	ไม่มีชื่อ	แหล่งน้ำ	สระน้ำ	เล็ก	บ้านชาติเจริญ	14	สระแก้ว	เมืองสระแก้ว	สระแก้ว	1.97	0.01	-	-
15010179	831193	1529317	47	หนองแค่	แหล่งน้ำ	หนอง	เล็ก	บ้านชาติเจริญ	14	สระแก้ว	เมืองสระแก้ว	สระแก้ว	1.15	0.00	-	กระทรวงมหาดไทย
15010180	835544	1523332	47	ไม่มีชื่อ	แหล่งน้ำ	สระน้ำ	เล็ก	บ้านระเบิดขาม	17	สระแก้ว	เมืองสระแก้ว	สระแก้ว	4.54	0.02	-	-
15010181	835040	1524496	47	ไม่มีชื่อ	แหล่งน้ำ	สระน้ำ	เล็ก	บ้านระเบิดขาม	17	สระแก้ว	เมืองสระแก้ว	สระแก้ว	5.23	0.02	-	-
15010182	821566	1538013	47	ไม่มีชื่อ	แหล่งน้ำ	สระน้ำ	เล็ก	บ้านหนองปัญหา	1	ศาลาลำดวน	เมืองสระแก้ว	สระแก้ว	3.99	0.01	-	-
15010183	821672	1538019	47	ไม่มีชื่อ	แหล่งน้ำ	สระน้ำ	เล็ก	บ้านหนองปัญหา	1	ศาลาลำดวน	เมืองสระแก้ว	สระแก้ว	9.96	0.03	-	-
15010184	821444	1538103	47	ไม่มีชื่อ	แหล่งน้ำ	สระน้ำ	เล็ก	บ้านหนองปัญหา	1	ศาลาลำดวน	เมืองสระแก้ว	สระแก้ว	14.00	0.06	-	-
15010185	821502	1538775	47	ไม่มีชื่อ	แหล่งน้ำ	สระน้ำ	เล็ก	บ้านหนองปัญหา	1	ศาลาลำดวน	เมืองสระแก้ว	สระแก้ว	2.35	0.01	-	-
15010186	821249	1539095	47	ไม่มีชื่อ	แหล่งน้ำ	สระน้ำ	เล็ก	บ้านหนองปัญหา	1	ศาลาลำดวน	เมืองสระแก้ว	สระแก้ว	34.89	0.21	-	-
15010187	823549	1534827	47	ไม่มีชื่อ	แหล่งน้ำ	สระน้ำ	เล็ก	บ้านตลาดสถานี	1	ศาลาลำดวน	เมืองสระแก้ว	สระแก้ว	1.91	0.01	-	-
15010188	823908	1535862	47	ไม่มีชื่อ	แหล่งน้ำ	สระน้ำ	เล็ก	บ้านตลาดสถานี	1	ศาลาลำดวน	เมืองสระแก้ว	สระแก้ว	3.33	0.01	-	-
15010189	822563	1537829	47	ไม่มีชื่อ	แหล่งน้ำ	สระน้ำ	เล็ก	บ้านเหล่า	2	ศาลาลำดวน	เมืองสระแก้ว	สระแก้ว	4.93	0.02	-	-
15010190	822570	1537892	47	ไม่มีชื่อ	แหล่งน้ำ	สระน้ำ	เล็ก	บ้านเหล่า	2	ศาลาลำดวน	เมืองสระแก้ว	สระแก้ว	3.23	0.01	-	-
15010191	822854	1531969	47	ไม่มีชื่อ	แหล่งน้ำ	สระน้ำ	เล็ก	บ้านวังรี	3	ศาลาลำดวน	เมืองสระแก้ว	สระแก้ว	3.82	0.01	-	-
15010192	820345	1534528	47	ไม่มีชื่อ	แหล่งน้ำ	สระน้ำ	เล็ก	บ้านโคกเจริญ	4	ศาลาลำดวน	เมืองสระแก้ว	สระแก้ว	20.09	0.13	-	-
15010193	821593	1535954	47	ไม่มีชื่อ	แหล่งน้ำ	สระน้ำ	เล็ก	บ้านโคกเจริญ	4	ศาลาลำดวน	เมืองสระแก้ว	สระแก้ว	3.14	0.01	-	-
15010194	821394	1536387	47	ไม่มีชื่อ	แหล่งน้ำ	สระน้ำ	เล็ก	บ้านโคกเจริญ	4	ศาลาลำดวน	เมืองสระแก้ว	สระแก้ว	7.03	0.02	-	-
15010195	822791	1534881	47	หนองเกาะโพธิ์	แหล่งน้ำ	หนอง	เล็ก	บ้านโคกเจริญ	4	ศาลาลำดวน	เมืองสระแก้ว	สระแก้ว	3.52	0.01	-	กระทรวงมหาดไทย
15010196	819290	1537587	47	ไม่มีชื่อ	แหล่งน้ำ	สระน้ำ	เล็ก	บ้านท่าระพา	5	ศาลาลำดวน	เมืองสระแก้ว	สระแก้ว	6.53	0.02	-	-

ตารางที่ ง.2-3 แสดงทะเบียนแหล่งน้ำและผู้ใช้น้ำในลุ่มน้ำบางปะกง (ต่อ)

รหัสแหล่งน้ำ/ผู้ใช้น้ำ	WGS_E	WGS_N	โซน	ชื่อแหล่งน้ำ/ผู้ใช้น้ำ	ประเภท_1	ประเภท_2	ขนาดโครงการ	บ้าน	หมู่	ตำบล	อำเภอ	จังหวัด	พื้นที่ (ไร่)	ความจุ (ล้าน ลบ.ม.)	พื้นที่ขลประทาน/รับประโยชน์ (ไร่)	หน่วยงาน
15010197	817756	1537712	47	ไม่มีชื่อ	แหล่งน้ำ	สระน้ำ	เล็ก	บ้านท่าระพา	5	ศาลาลำดวน	เมืองสระแก้ว	สระแก้ว	33.45	0.17	-	-
15010198	816092	1537899	47	ไม่มีชื่อ	แหล่งน้ำ	สระน้ำ	เล็ก	บ้านท่าช้าง	6	ศาลาลำดวน	เมืองสระแก้ว	สระแก้ว	8.33	0.02	-	-
15010199	816132	1538362	47	ไม่มีชื่อ	แหล่งน้ำ	สระน้ำ	เล็ก	บ้านท่าช้าง	6	ศาลาลำดวน	เมืองสระแก้ว	สระแก้ว	1.96	0.01	-	-
15010200	815821	1538816	47	ที่สาธารณประโยชน์	แหล่งน้ำ	ที่สาธารณะประโยชน์	เล็ก	บ้านท่าช้าง	6	ศาลาลำดวน	เมืองสระแก้ว	สระแก้ว	2.31	0.01	-	กระทรวงมหาดไทย
15010201	817196	1541165	47	หนองตะเคียน	แหล่งน้ำ	หนอง	เล็ก	บ้านหนองผูกเต่า	7	ศาลาลำดวน	เมืองสระแก้ว	สระแก้ว	3.34	0.01	-	กระทรวงมหาดไทย
15010202	818767	1533722	47	ไม่มีชื่อ	แหล่งน้ำ	สระน้ำ	เล็ก	บ้านคลองสำอาง	8	ศาลาลำดวน	เมืองสระแก้ว	สระแก้ว	25.27	0.02	-	-
15010203	818542	1533641	47	ไม่มีชื่อ	แหล่งน้ำ	สระน้ำ	เล็ก	บ้านคลองสำอาง	8	ศาลาลำดวน	เมืองสระแก้ว	สระแก้ว	14.61	0.02	-	-
15010204	819009	1535962	47	ไม่มีชื่อ	แหล่งน้ำ	สระน้ำ	เล็ก	บ้านคลองสำอาง	8	ศาลาลำดวน	เมืองสระแก้ว	สระแก้ว	6.64	0.02	-	-
15010205	822913	1530684	47	ไม่มีชื่อ	แหล่งน้ำ	สระน้ำ	เล็ก	บ้านหนองอีซอ	12	ศาลาลำดวน	เมืองสระแก้ว	สระแก้ว	4.16	0.02	-	-
15010206	822825	1530741	47	ไม่มีชื่อ	แหล่งน้ำ	สระน้ำ	เล็ก	บ้านหนองอีซอ	12	ศาลาลำดวน	เมืองสระแก้ว	สระแก้ว	1.79	0.01	-	-
15010207	822349	1531324	47	ไม่มีชื่อ	แหล่งน้ำ	สระน้ำ	เล็ก	บ้านหนองอีซอ	12	ศาลาลำดวน	เมืองสระแก้ว	สระแก้ว	2.01	0.01	-	-
15010208	816399	1540264	47	ไม่มีชื่อ	แหล่งน้ำ	สระน้ำ	เล็ก	บ้านหนองผูกเต่าพัฒนา	13	ศาลาลำดวน	เมืองสระแก้ว	สระแก้ว	4.95	0.02	-	-
15010209	825718	1534196	47	ไม่มีชื่อ	แหล่งน้ำ	สระน้ำ	เล็ก	บ้านวังตีอก	13	ศาลาลำดวน	เมืองสระแก้ว	สระแก้ว	4.03	0.01	-	-
15010210	821390	1537858	47	ไม่มีชื่อ	แหล่งน้ำ	สระน้ำ	เล็ก	บ้านโนนตะเคียน	14	ศาลาลำดวน	เมืองสระแก้ว	สระแก้ว	6.22	0.02	-	-
15010211	821324	1537899	47	ไม่มีชื่อ	แหล่งน้ำ	สระน้ำ	เล็ก	บ้านโนนตะเคียน	14	ศาลาลำดวน	เมืองสระแก้ว	สระแก้ว	5.93	0.02	-	-
15010212	821257	1537952	47	ไม่มีชื่อ	แหล่งน้ำ	สระน้ำ	เล็ก	บ้านโนนตะเคียน	14	ศาลาลำดวน	เมืองสระแก้ว	สระแก้ว	5.64	0.02	-	-
15010213	822343	1536240	47	ไม่มีชื่อ	แหล่งน้ำ	สระน้ำ	เล็ก	บ้านโนนตะเคียน	14	ศาลาลำดวน	เมืองสระแก้ว	สระแก้ว	3.67	0.01	-	-
15010214	822128	1536435	47	ไม่มีชื่อ	แหล่งน้ำ	สระน้ำ	เล็ก	บ้านโนนตะเคียน	14	ศาลาลำดวน	เมืองสระแก้ว	สระแก้ว	5.57	0.02	-	-
15010215	821892	1536673	47	ไม่มีชื่อ	แหล่งน้ำ	สระน้ำ	เล็ก	บ้านโนนตะเคียน	14	ศาลาลำดวน	เมืองสระแก้ว	สระแก้ว	4.63	0.01	-	-
15010216	821937	1537107	47	หนองน้ำ	แหล่งน้ำ	หนอง	เล็ก	บ้านโนนตะเคียน	14	ศาลาลำดวน	เมืองสระแก้ว	สระแก้ว	11.32	0.02	-	-
15010217	822030	1537348	47	ไม่มีชื่อ	แหล่งน้ำ	สระน้ำ	เล็ก	บ้านโนนตะเคียน	14	ศาลาลำดวน	เมืองสระแก้ว	สระแก้ว	11.11	0.04	-	-
15010218	822374	1537394	47	ไม่มีชื่อ	แหล่งน้ำ	สระน้ำ	เล็ก	บ้านโนนตะเคียน	14	ศาลาลำดวน	เมืองสระแก้ว	สระแก้ว	5.35	0.02	-	-
15010219	822536	1537652	47	ไม่มีชื่อ	แหล่งน้ำ	สระน้ำ	เล็ก	บ้านโนนตะเคียน	14	ศาลาลำดวน	เมืองสระแก้ว	สระแก้ว	4.91	0.02	-	-
15010220	822540	1537756	47	ไม่มีชื่อ	แหล่งน้ำ	สระน้ำ	เล็ก	บ้านโนนตะเคียน	14	ศาลาลำดวน	เมืองสระแก้ว	สระแก้ว	3.26	0.01	-	-
15010221	823353	1531490	47	ไม่มีชื่อ	แหล่งน้ำ	สระน้ำ	เล็ก	บ้านเนินไทร	15	ศาลาลำดวน	เมืองสระแก้ว	สระแก้ว	3.14	0.01	-	-
15010222	828735	1534350	47	ไม่มีชื่อ	แหล่งน้ำ	สระน้ำ	เล็ก	บ้านหนองเสม็ด	11	โคกปี่ฆ้อง	เมืองสระแก้ว	สระแก้ว	3.95	0.01	-	-
15010223	840599	1520204	47	ไม่มีชื่อ	แหล่งน้ำ	สระน้ำ	เล็ก	บ้านหนองนกกระเรียน	5	ท่าเกษม	เมืองสระแก้ว	สระแก้ว	2.76	0.01	-	-
15010224	840915	1518271	47	ไม่มีชื่อ	แหล่งน้ำ	สระน้ำ	เล็ก	บ้านคลองอุดมสุข	7	ท่าเกษม	เมืองสระแก้ว	สระแก้ว	2.73	0.01	-	-

ตารางที่ ง.2-3 แสดงทะเบียนแหล่งน้ำและผู้ใช้น้ำในลุ่มน้ำบางปะกง (ต่อ)

รหัสแหล่งน้ำ/ผู้ใช้น้ำ	WGS_E	WGS_N	โซน	ชื่อแหล่งน้ำ/ผู้ใช้น้ำ	ประเภท_1	ประเภท_2	ขนาดโครงการ	บ้าน	หมู่	ตำบล	อำเภอ	จังหวัด	พื้นที่ (ไร่)	ความจุ (ล้าน ลบ.ม.)	พื้นที่ชลประทาน/รับประโยชน์ (ไร่)	หน่วยงาน
15010225	842139	1517467	47	ไม่มีชื่อ	แหล่งน้ำ	สระน้ำ	เล็ก	บ้านคลองอุดมสุข	7	ท่าเกษม	เมืองสระแก้ว	สระแก้ว	2.58	0.01	-	-
15010226	841771	1518546	47	ไม่มีชื่อ	แหล่งน้ำ	สระน้ำ	เล็ก	บ้านคลองอุดมสุข	7	ท่าเกษม	เมืองสระแก้ว	สระแก้ว	3.09	0.01	-	-
15010227	840608	1516893	47	ไม่มีชื่อ	แหล่งน้ำ	สระน้ำ	เล็ก	บ้านคลองอุดมสุข	7	ท่าเกษม	เมืองสระแก้ว	สระแก้ว	6.64	0.03	-	-
15010228	826869	1526368	47	ไม่มีชื่อ	แหล่งน้ำ	สระน้ำ	เล็ก	บ้านน้ำซับ	1	สระขวัญ	เมืองสระแก้ว	สระแก้ว	8.50	0.02	-	-
15010229	826928	1526450	47	ไม่มีชื่อ	แหล่งน้ำ	สระน้ำ	เล็ก	บ้านน้ำซับ	1	สระขวัญ	เมืองสระแก้ว	สระแก้ว	5.58	0.02	-	-
15010230	828336	1526659	47	ทุ่งด่านสาธารณประโยชน์	แหล่งน้ำ	ที่สาธารณะประโยชน์	เล็ก	บ้านน้ำซับ	1	สระขวัญ	เมืองสระแก้ว	สระแก้ว	5.03	0.02	-	กระทรวงมหาดไทย
15010231	828087	1526406	47	ทุ่งด่านสาธารณประโยชน์	แหล่งน้ำ	ที่สาธารณะประโยชน์	เล็ก	บ้านน้ำซับ	1	สระขวัญ	เมืองสระแก้ว	สระแก้ว	79.90	0.26	-	กระทรวงมหาดไทย
15010232	828463	1529016	47	ไม่มีชื่อ	แหล่งน้ำ	สระน้ำ	เล็ก	บ้านใหม่ถาวร	2	สระขวัญ	เมืองสระแก้ว	สระแก้ว	1.80	0.01	-	-
15010233	828866	1529775	47	ไม่มีชื่อ	แหล่งน้ำ	สระน้ำ	เล็ก	บ้านใหม่ถาวร	2	สระขวัญ	เมืองสระแก้ว	สระแก้ว	8.55	0.03	-	-
15010234	828292	1528753	47	ทุ่งห้างสาธารณประโยชน์	แหล่งน้ำ	หนอง	เล็ก	บ้านใหม่ถาวร	2	สระขวัญ	เมืองสระแก้ว	สระแก้ว	3.29	0.01	-	กระทรวงมหาดไทย
15010235	826443	1531693	47	ไม่มีชื่อ	แหล่งน้ำ	สระน้ำ	เล็ก	บ้านแก่งสีเสียด	3	สระขวัญ	เมืองสระแก้ว	สระแก้ว	2.62	0.01	-	-
15010236	825517	1529264	47	ไม่มีชื่อ	แหล่งน้ำ	สระน้ำ	เล็ก	บ้านทุ่งพวง	4	สระขวัญ	เมืองสระแก้ว	สระแก้ว	10.23	0.04	-	-
15010237	824206	1529687	47	ไม่มีชื่อ	แหล่งน้ำ	สระน้ำ	เล็ก	บ้านทุ่งพวง	4	สระขวัญ	เมืองสระแก้ว	สระแก้ว	1.81	0.01	-	-
15010238	825982	1526552	47	ไม่มีชื่อ	แหล่งน้ำ	สระน้ำ	เล็ก	บ้านหนองไผ่	5	สระขวัญ	เมืองสระแก้ว	สระแก้ว	3.04	0.01	-	-
15010239	825547	1527367	47	ไม่มีชื่อ	แหล่งน้ำ	สระน้ำ	เล็ก	บ้านหนองไผ่	5	สระขวัญ	เมืองสระแก้ว	สระแก้ว	11.26	0.03	-	-
15010240	824202	1527431	47	ไม่มีชื่อ	แหล่งน้ำ	สระน้ำ	เล็ก	บ้านหนองไผ่	5	สระขวัญ	เมืองสระแก้ว	สระแก้ว	2.57	0.01	-	-
15010241	829658	1527897	47		แหล่งน้ำ	สระน้ำ	เล็ก	บ้านเนินผาสุข	6	สระขวัญ	เมืองสระแก้ว	สระแก้ว	19.98	0.06	-	-
15010242	829438	1529000	47	หนองคล้าสาธารณประโยชน์	แหล่งน้ำ	หนอง	เล็ก	บ้านเนินผาสุข	6	สระขวัญ	เมืองสระแก้ว	สระแก้ว	1.72	0.01	-	กระทรวงมหาดไทย
15010243	830063	1526499	47	สระน้ำเนินผาสุขสาธารณประโยชน์แปลงที่ 2	แหล่งน้ำ	สระน้ำ	เล็ก	บ้านใหม่ไพรวัลย์	7	สระขวัญ	เมืองสระแก้ว	สระแก้ว	0.46	0.00	-	กระทรวงมหาดไทย
15010244	826611	1523648	47	ไม่มีชื่อ	แหล่งน้ำ	สระน้ำ	เล็ก	บ้านคลองปูน	8	สระขวัญ	เมืองสระแก้ว	สระแก้ว	3.60	0.01	-	-
15010245	826739	1523706	47	ไม่มีชื่อ	แหล่งน้ำ	สระน้ำ	เล็ก	บ้านคลองปูน	8	สระขวัญ	เมืองสระแก้ว	สระแก้ว	2.84	0.01	-	-
15010246	827636	1524256	47	ไม่มีชื่อ	แหล่งน้ำ	สระน้ำ	เล็ก	บ้านคลองปูน	8	สระขวัญ	เมืองสระแก้ว	สระแก้ว	5.74	0.02	-	-
15010247	832961	1524387	47	ไม่มีชื่อ	แหล่งน้ำ	สระน้ำ	เล็ก	บ้านหนองปรือ	9	สระขวัญ	เมืองสระแก้ว	สระแก้ว	2.23	0.01	-	-
15010248	833186	1524826	47	ไม่มีชื่อ	แหล่งน้ำ	สระน้ำ	เล็ก	บ้านหนองปรือ	9	สระขวัญ	เมืองสระแก้ว	สระแก้ว	4.64	0.01	-	-
15010249	833341	1524896	47	ไม่มีชื่อ	แหล่งน้ำ	สระน้ำ	เล็ก	บ้านหนองปรือ	9	สระขวัญ	เมืองสระแก้ว	สระแก้ว	11.91	0.06	-	-
15010250	832393	1525025	47	ไม่มีชื่อ	แหล่งน้ำ	สระน้ำ	เล็ก	บ้านหนองปรือ	9	สระขวัญ	เมืองสระแก้ว	สระแก้ว	3.39	0.01	-	-
15010251	825142	1522689	47	ไม่มีชื่อ	แหล่งน้ำ	สระน้ำ	เล็ก	บ้านบะเจริญ	9	สระขวัญ	เมืองสระแก้ว	สระแก้ว	3.01	0.01	-	-
15010252	824086	1524961	47	ไม่มีชื่อ	แหล่งน้ำ	สระน้ำ	เล็ก	บ้านบะเจริญ	9	สระขวัญ	เมืองสระแก้ว	สระแก้ว	1.90	0.01	-	-

ตารางที่ ง.2-3 แสดงทะเบียนแหล่งน้ำและผู้ใช้น้ำในลุ่มน้ำบางปะกง (ต่อ)

รหัสแหล่งน้ำ/ผู้ใช้น้ำ	WGS_E	WGS_N	โซน	ชื่อแหล่งน้ำ/ผู้ใช้น้ำ	ประเภท_1	ประเภท_2	ขนาดโครงการ	บ้าน	หมู่	ตำบล	อำเภอ	จังหวัด	พื้นที่ (ไร่)	ความจุ (ล้าน ลบ.ม.)	พื้นที่ชลประทาน/รับประโยชน์ (ไร่)	หน่วยงาน
15010253	827201	1520214	47	ไม่มีชื่อ	แหล่งน้ำ	สระน้ำ	เล็ก	บ้านคลองคันฉอ	10	สระขวัญ	เมืองสระแก้ว	สระแก้ว	5.23	0.02	-	-
15010254	832014	1523594	47	ไม่มีชื่อ	แหล่งน้ำ	สระน้ำ	เล็ก	บ้านคลองคันฉอ	10	สระขวัญ	เมืองสระแก้ว	สระแก้ว	2.39	0.01	-	-
15010255	831383	1523775	47	ไม่มีชื่อ	แหล่งน้ำ	สระน้ำ	เล็ก	บ้านคลองคันฉอ	10	สระขวัญ	เมืองสระแก้ว	สระแก้ว	4.76	0.02	-	-
15010256	832457	1523968	47	ไม่มีชื่อ	แหล่งน้ำ	สระน้ำ	เล็ก	บ้านคลองคันฉอ	10	สระขวัญ	เมืองสระแก้ว	สระแก้ว	3.46	0.01	-	-
15010257	828886	1524283	47	ไม่มีชื่อ	แหล่งน้ำ	สระน้ำ	เล็ก	บ้านคลองคันฉอ	10	สระขวัญ	เมืองสระแก้ว	สระแก้ว	2.05	0.01	-	-
15010258	829988	1525056	47	ไม่มีชื่อ	แหล่งน้ำ	สระน้ำ	เล็ก	บ้านคลองคันฉอ	10	สระขวัญ	เมืองสระแก้ว	สระแก้ว	4.31	0.01	-	-
15010259	831132	1523986	47	สระน้ำบ้านใหม่ไพรวัลย์	แหล่งน้ำ	สระน้ำ	เล็ก	บ้านคลองคันฉอ	10	สระขวัญ	เมืองสระแก้ว	สระแก้ว	2.54	0.01	-	กระทรวงมหาดไทย
15010260	827492	1520327	47		แหล่งน้ำ	สระน้ำ	เล็ก	บ้านคลองคันฉอ	10	สระขวัญ	เมืองสระแก้ว	สระแก้ว	0.70	0.00	-	-
15010261	827499	1520231	47		แหล่งน้ำ	สระน้ำ	เล็ก	บ้านคลองคันฉอ	10	สระขวัญ	เมืองสระแก้ว	สระแก้ว	0.86	0.00	-	-
15010262	828626	1527195	47	ไม่มีชื่อ	แหล่งน้ำ	สระน้ำ	เล็ก	บ้านโคกสำราญ	11	สระขวัญ	เมืองสระแก้ว	สระแก้ว	4.33	0.01	-	-
15010263	828844	1529478	47	ไม่มีชื่อ	แหล่งน้ำ	สระน้ำ	เล็ก	บ้านโคกสำราญ	11	สระขวัญ	เมืองสระแก้ว	สระแก้ว	4.03	0.01	-	-
15010264	828864	1529552	47	ไม่มีชื่อ	แหล่งน้ำ	สระน้ำ	เล็ก	บ้านโคกสำราญ	11	สระขวัญ	เมืองสระแก้ว	สระแก้ว	4.00	0.01	-	-
15010265	824219	1533594	47	ไม่มีชื่อ	แหล่งน้ำ	สระน้ำ	เล็ก	บ้านวังตีอก	13	สระขวัญ	เมืองสระแก้ว	สระแก้ว	13.54	0.03	-	-
15010266	832244	1525173	47	ไม่มีชื่อ	แหล่งน้ำ	สระน้ำ	เล็ก	บ้านชาติเจริญ	14	สระขวัญ	เมืองสระแก้ว	สระแก้ว	9.06	0.02	-	-
15010267	832576	1525728	47	ไม่มีชื่อ	แหล่งน้ำ	สระน้ำ	เล็ก	บ้านชาติเจริญ	14	สระขวัญ	เมืองสระแก้ว	สระแก้ว	3.51	0.01	-	-
15010268	823178	1523235	47	ไม่มีชื่อ	แหล่งน้ำ	สระน้ำ	เล็ก	บ้านคลองมะละกอ	14	สระขวัญ	เมืองสระแก้ว	สระแก้ว	2.04	0.01	-	-
15010269	829265	1525485	47	ไม่มีชื่อ	แหล่งน้ำ	สระน้ำ	เล็ก	บ้านเนินสะอาด	17	สระขวัญ	เมืองสระแก้ว	สระแก้ว	1.75	0.01	-	-
15010270	828874	1525679	47	ไม่มีชื่อ	แหล่งน้ำ	สระน้ำ	เล็ก	บ้านเนินสะอาด	17	สระขวัญ	เมืองสระแก้ว	สระแก้ว	2.26	0.01	-	-
15010271	829021	1525824	47	ไม่มีชื่อ	แหล่งน้ำ	สระน้ำ	เล็ก	บ้านเนินสะอาด	17	สระขวัญ	เมืองสระแก้ว	สระแก้ว	6.54	0.02	-	-
15010272	831700	1531495	47	ไม่มีชื่อ	แหล่งน้ำ	สระน้ำ	เล็ก	บ้านหน้าสถานี	1	หนองบอน	เมืองสระแก้ว	สระแก้ว	2.51	0.01	-	-
15010273	856838	1489123	47		แหล่งน้ำ	สระน้ำ	เล็ก	บ้านคลองหาด	1	คลองหาด	คลองหาด	สระแก้ว	3.20	0.01	-	-
15010274	856749	1489079	47		แหล่งน้ำ	สระน้ำ	เล็ก	บ้านคลองหาด	1	คลองหาด	คลองหาด	สระแก้ว	0.62	0.00	-	-
15010275	858424	1489319	47	อ่างเก็บน้ำคลองหาด	แหล่งน้ำ	อ่างเก็บน้ำ	เล็ก	บ้านทับวังมน	6	คลองหาด	คลองหาด	สระแก้ว	98.38	0.31	-	-
15010276	856447	1489830	47	ไม่มีชื่อ	แหล่งน้ำ	สระน้ำ	เล็ก	บ้านซับมะกรูด	7	คลองหาด	คลองหาด	สระแก้ว	2.60	0.01	-	-
15010277	856344	1489974	47	ไม่มีชื่อ	แหล่งน้ำ	สระน้ำ	เล็ก	บ้านซับมะกรูด	7	คลองหาด	คลองหาด	สระแก้ว	2.29	0.01	-	-
15010278	856305	1490640	47		แหล่งน้ำ	สระน้ำ	เล็ก	บ้านซับมะกรูด	7	คลองหาด	คลองหาด	สระแก้ว	2.10	0.01	-	-
15010279	860534	1488296	47	ไม่มีชื่อ	แหล่งน้ำ	สระน้ำ	เล็ก	บ้านเขาดิน	8	คลองหาด	คลองหาด	สระแก้ว	12.18	0.05	-	-
15010280	860678	1489265	47	ไม่มีชื่อ	แหล่งน้ำ	สระน้ำ	เล็ก	บ้านเขาดิน	8	คลองหาด	คลองหาด	สระแก้ว	2.88	0.01	-	-

ตารางที่ ง.2-3 แสดงทะเบียนแหล่งน้ำและผู้ใช้น้ำในลุ่มน้ำบางปะกง (ต่อ)

รหัสแหล่งน้ำ/ผู้ใช้น้ำ	WGS_E	WGS_N	โซน	ชื่อแหล่งน้ำ/ผู้ใช้น้ำ	ประเภท_1	ประเภท_2	ขนาดโครงการ	บ้าน	หมู่	ตำบล	อำเภอ	จังหวัด	พื้นที่ (ไร่)	ความจุ (ล้าน ลบ.ม.)	พื้นที่ชลประทาน/รับประโยชน์ (ไร่)	หน่วยงาน
15010281	860632	1489364	47	ไม่มีชื่อ	แหล่งน้ำ	สระน้ำ	เล็ก	บ้านเขาดิน	8	คลองหาด	คลองหาด	สระแก้ว	3.55	0.01	-	-
15010282	861835	1486974	47	อ่างเก็บน้ำเขาดิน	แหล่งน้ำ	อ่างเก็บน้ำ	เล็ก	บ้านเขาดิน	8	คลองหาด	คลองหาด	สระแก้ว	150.54	0.00	-	กรมชลประทาน
15010283	857689	1484583	47	ไม่มีชื่อ	แหล่งน้ำ	สระน้ำ	เล็ก	บ้านเขาเลื่อมใต้	9	คลองหาด	คลองหาด	สระแก้ว	2.08	0.01	-	-
15010284	849365	1483892	47	ไม่มีชื่อ	แหล่งน้ำ	สระน้ำ	เล็ก	บ้านซับน้อย	2	ไทยอุดม	คลองหาด	สระแก้ว	3.76	0.01	-	-
15010285	850861	1480720	47	ไม่มีชื่อ	แหล่งน้ำ	สระน้ำ	เล็ก	บ้านไทยสมาน	6	ไทยอุดม	คลองหาด	สระแก้ว	3.86	0.01	-	-
15010286	852750	1488997	47	ไม่มีชื่อ	แหล่งน้ำ	สระน้ำ	เล็ก	บ้านใหม่สามัคคี	7	ไทยอุดม	คลองหาด	สระแก้ว	4.55	0.01	-	-
15010287	849839	1498471	47	ไม่มีชื่อ	แหล่งน้ำ	สระน้ำ	เล็ก	บ้านวังยาง	1	ซับมะกรูด	คลองหาด	สระแก้ว	2.67	0.01	-	-
15010288	849950	1499253	47	ไม่มีชื่อ	แหล่งน้ำ	สระน้ำ	เล็ก	บ้านวังยาง	1	ซับมะกรูด	คลองหาด	สระแก้ว	2.47	0.01	-	-
15010289	850106	1497691	47	ไม่มีชื่อ	แหล่งน้ำ	สระน้ำ	เล็ก	บ้านไกลนคร	2	ซับมะกรูด	คลองหาด	สระแก้ว	1.98	0.01	-	-
15010290	850715	1497711	47	ไม่มีชื่อ	แหล่งน้ำ	สระน้ำ	เล็ก	บ้านไกลนคร	2	ซับมะกรูด	คลองหาด	สระแก้ว	4.31	0.01	-	-
15010291	851115	1497778	47	ไม่มีชื่อ	แหล่งน้ำ	สระน้ำ	เล็ก	บ้านไกลนคร	2	ซับมะกรูด	คลองหาด	สระแก้ว	2.16	0.01	-	-
15010292	850769	1497982	47	ไม่มีชื่อ	แหล่งน้ำ	สระน้ำ	เล็ก	บ้านไกลนคร	2	ซับมะกรูด	คลองหาด	สระแก้ว	12.61	0.05	-	-
15010293	850019	1498231	47	หนองน้ำ	แหล่งน้ำ	หนอง	เล็ก	บ้านไกลนคร	2	ซับมะกรูด	คลองหาด	สระแก้ว	3.34	0.01	-	-
15010294	850113	1498248	47	ไม่มีชื่อ	แหล่งน้ำ	สระน้ำ	เล็ก	บ้านไกลนคร	2	ซับมะกรูด	คลองหาด	สระแก้ว	2.37	0.01	-	-
15010295	850162	1498394	47	หนองน้ำ	แหล่งน้ำ	หนอง	เล็ก	บ้านไกลนคร	2	ซับมะกรูด	คลองหาด	สระแก้ว	6.40	0.02	-	-
15010296	850939	1496812	47	ไม่มีชื่อ	แหล่งน้ำ	สระน้ำ	เล็ก	บ้านใหม่คลองยาง	6	ซับมะกรูด	คลองหาด	สระแก้ว	4.55	0.01	-	-
15010297	851639	1497273	47	ไม่มีชื่อ	แหล่งน้ำ	สระน้ำ	เล็ก	บ้านใหม่คลองยาง	6	ซับมะกรูด	คลองหาด	สระแก้ว	2.65	0.01	-	-
15010298	846780	1497560	47	ไม่มีชื่อ	แหล่งน้ำ	สระน้ำ	เล็ก	บ้านเทพนิมิตร	11	ซับมะกรูด	คลองหาด	สระแก้ว	3.32	0.01	-	-
15010299	847023	1497472	47	ไม่มีชื่อ	แหล่งน้ำ	สระน้ำ	เล็ก	บ้านเทพนิมิตร	11	ซับมะกรูด	คลองหาด	สระแก้ว	7.53	0.02	-	-
15010300	846960	1497759	47	ไม่มีชื่อ	แหล่งน้ำ	สระน้ำ	เล็ก	บ้านเทพนิมิตร	11	ซับมะกรูด	คลองหาด	สระแก้ว	2.02	0.01	-	-
15010301	852367	1505570	47	ไม่มีชื่อ	แหล่งน้ำ	สระน้ำ	เล็ก	บ้านโนนประดู่	4	ไทรเดี่ยว	คลองหาด	สระแก้ว	3.86	0.01	-	-
15010302	850904	1505818	47	อ่างเก็บน้ำท่อลอด	แหล่งน้ำ	อ่างเก็บน้ำ	เล็ก	บ้านโนนประดู่	4	ไทรเดี่ยว	คลองหาด	สระแก้ว	2.98	0.01	-	กระทรวงมหาดไทย
15010303	849176	1504081	47		แหล่งน้ำ	สระน้ำ	เล็ก	บ้านโนนประดู่	4	ไทรเดี่ยว	คลองหาด	สระแก้ว	1.17	0.00	-	-
15010304	849573	1505553	47	ไม่มีชื่อ	แหล่งน้ำ	สระน้ำ	เล็ก	บ้านคลองทราย	5	ไทรเดี่ยว	คลองหาด	สระแก้ว	4.83	0.02	-	-
15010305	851628	1503463	47	ไม่มีชื่อ	แหล่งน้ำ	สระน้ำ	เล็ก	บ้านหนองคาย	6	ไทรเดี่ยว	คลองหาด	สระแก้ว	2.55	0.01	-	-
15010306	846467	1502618	47	ไม่มีชื่อ	แหล่งน้ำ	สระน้ำ	เล็ก	บ้านหนองไผ่	7	ไทรเดี่ยว	คลองหาด	สระแก้ว	0.82	0.01	-	-
15010307	847912	1502726	47	ไม่มีชื่อ	แหล่งน้ำ	สระน้ำ	เล็ก	บ้านหนองไผ่	7	ไทรเดี่ยว	คลองหาด	สระแก้ว	1.88	0.01	-	-
15010308	847867	1502995	47	ไม่มีชื่อ	แหล่งน้ำ	สระน้ำ	เล็ก	บ้านหนองไผ่	7	ไทรเดี่ยว	คลองหาด	สระแก้ว	2.76	0.01	-	-

ตารางที่ ง.2-3 แสดงทะเบียนแหล่งน้ำและผู้ใช้น้ำในลุ่มน้ำบางปะกง (ต่อ)

รหัสแหล่งน้ำ/ผู้ใช้น้ำ	WGS_E	WGS_N	โซน	ชื่อแหล่งน้ำ/ผู้ใช้น้ำ	ประเภท_1	ประเภท_2	ขนาดโครงการ	บ้าน	หมู่	ตำบล	อำเภอ	จังหวัด	พื้นที่ (ไร่)	ความจุ (ล้าน ลบ.ม.)	พื้นที่ชลประทาน/รับประโยชน์ (ไร่)	หน่วยงาน
15010309	845889	1501569	47	ไม่มีชื่อ	แหล่งน้ำ	สระน้ำ	เล็ก	บ้านหนองไผ่	7	ไทรเดี่ยว	คลองหาด	สระแก้ว	2.00	0.01	-	-
15010310	853397	1504601	47	ไม่มีชื่อ	แหล่งน้ำ	สระน้ำ	เล็ก	บ้านคลองยางนอก	8	ไทรเดี่ยว	คลองหาด	สระแก้ว	4.23	0.01	-	-
15010311	848071	1508475	47		แหล่งน้ำ	สระน้ำ	เล็ก	บ้านหนองปลาแข็ง	12	ไทรเดี่ยว	คลองหาด	สระแก้ว	12.89	0.04	-	-
15010312	855830	1480019	47	ไม่มีชื่อ	แหล่งน้ำ	สระน้ำ	เล็ก	บ้านคลองไก่เถื่อน	1	คลองไก่เถื่อน	คลองหาด	สระแก้ว	2.87	0.01	-	-
15010313	858589	1475319	47	อ่างเก็บน้ำเขาตางิ้อก	แหล่งน้ำ	อ่างเก็บน้ำ	เล็ก	บ้านเขาตางิ้อก	3	คลองไก่เถื่อน	คลองหาด	สระแก้ว	90.65	0.29	-	-
15010314	857029	1479314	47	ไม่มีชื่อ	แหล่งน้ำ	สระน้ำ	เล็ก	บ้านคลองไก่เถื่อน	5	คลองไก่เถื่อน	คลองหาด	สระแก้ว	2.56	0.01	-	-
15010315	858819	1472930	47	ไม่มีชื่อ	แหล่งน้ำ	สระน้ำ	เล็ก	บ้านศาลาเขียว	7	คลองไก่เถื่อน	คลองหาด	สระแก้ว	1.98	0.01	-	-
15010316	857496	1473517	47	ไม่มีชื่อ	แหล่งน้ำ	สระน้ำ	เล็ก	บ้านคลองใหญ่พัฒนา	9	คลองไก่เถื่อน	คลองหาด	สระแก้ว	4.12	0.01	-	-
15010317	856074	1473936	47	ไม่มีชื่อ	แหล่งน้ำ	สระน้ำ	เล็ก	บ้านคลองใหญ่พัฒนา	9	คลองไก่เถื่อน	คลองหาด	สระแก้ว	3.13	0.02	-	-
15010318	857980	1474276	47	ไม่มีชื่อ	แหล่งน้ำ	สระน้ำ	เล็ก	บ้านคลองใหญ่พัฒนา	9	คลองไก่เถื่อน	คลองหาด	สระแก้ว	2.65	0.01	-	-
15010319	856283	1474630	47	ไม่มีชื่อ	แหล่งน้ำ	สระน้ำ	เล็ก	บ้านคลองใหญ่พัฒนา	9	คลองไก่เถื่อน	คลองหาด	สระแก้ว	13.02	0.06	-	-
15010320	859989	1474194	47	ไม่มีชื่อ	แหล่งน้ำ	สระน้ำ	เล็ก	บ้านเขาตาบ๊อกสอง	11	คลองไก่เถื่อน	คลองหาด	สระแก้ว	12.84	0.05	-	-
15010321	859935	1474368	47	ไม่มีชื่อ	แหล่งน้ำ	สระน้ำ	เล็ก	บ้านเขาตาบ๊อกสอง	11	คลองไก่เถื่อน	คลองหาด	สระแก้ว	13.84	0.05	-	-
15010322	859345	1474706	47	ไม่มีชื่อ	แหล่งน้ำ	สระน้ำ	เล็ก	บ้านเขาตาบ๊อกสอง	11	คลองไก่เถื่อน	คลองหาด	สระแก้ว	2.62	0.03	-	-
15010323	853000	1498341	47	ไม่มีชื่อ	แหล่งน้ำ	สระน้ำ	เล็ก	บ้านน้ำคำ	1	เบญจขร	คลองหาด	สระแก้ว	3.87	0.01	-	-
15010324	852468	1498325	47	ไม่มีชื่อ	แหล่งน้ำ	สระน้ำ	เล็ก	บ้านน้ำคำ	1	เบญจขร	คลองหาด	สระแก้ว	11.55	0.05	-	-
15010325	853000	1498441	47	ไม่มีชื่อ	แหล่งน้ำ	สระน้ำ	เล็ก	บ้านน้ำคำ	1	เบญจขร	คลองหาด	สระแก้ว	5.96	0.02	-	-
15010326	853854	1496370	47	ไม่มีชื่อ	แหล่งน้ำ	สระน้ำ	เล็ก	บ้านห้วยไคร้เหนือ	2	เบญจขร	คลองหาด	สระแก้ว	7.92	0.02	-	-
15010327	853065	1497815	47	หนองน้ำ	แหล่งน้ำ	หนอง	เล็ก	บ้านห้วยไคร้เหนือ	2	เบญจขร	คลองหาด	สระแก้ว	2.95	0.01	-	-
15010328	854812	1498224	47	หนองน้ำ	แหล่งน้ำ	หนอง	เล็ก	บ้านห้วยไคร้เหนือ	2	เบญจขร	คลองหาด	สระแก้ว	8.94	0.03	-	-
15010329	853228	1497489	47	สระน้ำบ้านน้ำคำ	แหล่งน้ำ	สระน้ำ	เล็ก	บ้านห้วยไคร้เหนือ	2	เบญจขร	คลองหาด	สระแก้ว	0.30	0.00	-	กระทรวงมหาดไทย
15010330	843166	1494967	47	ไม่มีชื่อ	แหล่งน้ำ	สระน้ำ	เล็ก	บ้านวังน้ำเย็น	1	วังน้ำเย็น	วังน้ำเย็น	สระแก้ว	16.48	0.02	-	-
15010331	842414	1496782	47	ไม่มีชื่อ	แหล่งน้ำ	สระน้ำ	เล็ก	บ้านวังน้ำเย็น	1	วังน้ำเย็น	วังน้ำเย็น	สระแก้ว	16.42	0.01	-	-
15010332	845326	1493035	47	ไม่มีชื่อ	แหล่งน้ำ	สระน้ำ	เล็ก	บ้านเกศแก้ว	4	วังน้ำเย็น	วังน้ำเย็น	สระแก้ว	3.99	0.02	-	-
15010333	845087	1493178	47		แหล่งน้ำ	สระน้ำ	เล็ก	บ้านเกศแก้ว	4	วังน้ำเย็น	วังน้ำเย็น	สระแก้ว	7.56	0.02	-	-
15010334	845047	1493251	47		แหล่งน้ำ	สระน้ำ	เล็ก	บ้านเกศแก้ว	4	วังน้ำเย็น	วังน้ำเย็น	สระแก้ว	1.45	0.00	-	-
15010335	844949	1493155	47		แหล่งน้ำ	สระน้ำ	เล็ก	บ้านเกศแก้ว	4	วังน้ำเย็น	วังน้ำเย็น	สระแก้ว	1.17	0.00	-	-
15010336	839753	1497145	47	ไม่มีชื่อ	แหล่งน้ำ	สระน้ำ	เล็ก	บ้านซับพลู	8	วังน้ำเย็น	วังน้ำเย็น	สระแก้ว	2.09	0.01	-	-

ตารางที่ ง.2-3 แสดงทะเบียนแหล่งน้ำและผู้ใช้น้ำในลุ่มน้ำบางปะกง (ต่อ)

รหัสแหล่งน้ำ/ผู้ใช้น้ำ	WGS_E	WGS_N	โซน	ชื่อแหล่งน้ำ/ผู้ใช้น้ำ	ประเภท_1	ประเภท_2	ขนาดโครงการ	บ้าน	หมู่	ตำบล	อำเภอ	จังหวัด	พื้นที่ (ไร่)	ความจุ (ล้าน ลบ.ม.)	พื้นที่ชลประทาน/รับประโยชน์ (ไร่)	หน่วยงาน
15010337	845739	1494693	47	ไม่มีชื่อ	แหล่งน้ำ	สระน้ำ	เล็ก	บ้านวังเทพนิมิต	9	วังน้ำเย็น	วังน้ำเย็น	สระแก้ว	2.10	0.01	-	-
15010338	842398	1497659	47	ไม่มีชื่อ	แหล่งน้ำ	สระน้ำ	เล็ก	บ้านวังเจริญ	10	วังน้ำเย็น	วังน้ำเย็น	สระแก้ว	3.86	0.01	-	-
15010339	842508	1497722	47	ไม่มีชื่อ	แหล่งน้ำ	สระน้ำ	เล็ก	บ้านวังเจริญ	10	วังน้ำเย็น	วังน้ำเย็น	สระแก้ว	4.67	0.02	-	-
15010340	842673	1494464	47	ไม่มีชื่อ	แหล่งน้ำ	สระน้ำ	เล็ก	บ้านชัยณรงค์	11	วังน้ำเย็น	วังน้ำเย็น	สระแก้ว	7.56	0.02	-	-
15010341	842657	1494749	47		แหล่งน้ำ	สระน้ำ	เล็ก	บ้านชัยณรงค์	11	วังน้ำเย็น	วังน้ำเย็น	สระแก้ว	1.31	0.00	-	-
15010342	842569	1494657	47		แหล่งน้ำ	สระน้ำ	เล็ก	บ้านชัยณรงค์	11	วังน้ำเย็น	วังน้ำเย็น	สระแก้ว	1.46	0.00	-	-
15010343	842510	1494586	47		แหล่งน้ำ	สระน้ำ	เล็ก	บ้านชัยณรงค์	11	วังน้ำเย็น	วังน้ำเย็น	สระแก้ว	1.12	0.00	-	-
15010344	842382	1494539	47		แหล่งน้ำ	สระน้ำ	เล็ก	บ้านชัยณรงค์	11	วังน้ำเย็น	วังน้ำเย็น	สระแก้ว	1.84	0.01	-	-
15010345	842274	1494932	47	ไม่มีชื่อ	แหล่งน้ำ	สระน้ำ	เล็ก	บ้านภูเวียง	12	วังน้ำเย็น	วังน้ำเย็น	สระแก้ว	4.07	0.01	-	-
15010346	840913	1495506	47	ไม่มีชื่อ	แหล่งน้ำ	สระน้ำ	เล็ก	บ้านภูเวียง	12	วังน้ำเย็น	วังน้ำเย็น	สระแก้ว	4.68	0.02	-	-
15010347	840999	1495785	47	ไม่มีชื่อ	แหล่งน้ำ	สระน้ำ	เล็ก	บ้านภูเวียง	12	วังน้ำเย็น	วังน้ำเย็น	สระแก้ว	8.92	0.03	-	-
15010348	846812	1491724	47	ไม่มีชื่อ	แหล่งน้ำ	สระน้ำ	เล็ก	บ้านมิตรสัมพันธ์	13	วังน้ำเย็น	วังน้ำเย็น	สระแก้ว	2.32	0.01	-	-
15010349	841712	1499876	47	ไม่มีชื่อ	แหล่งน้ำ	สระน้ำ	เล็ก	บ้านโคกสนั่นพัฒนา	15	วังน้ำเย็น	วังน้ำเย็น	สระแก้ว	6.80	0.02	-	-
15010350	841492	1500862	47	ไม่มีชื่อ	แหล่งน้ำ	สระน้ำ	เล็ก	บ้านโคกสนั่นพัฒนา	15	วังน้ำเย็น	วังน้ำเย็น	สระแก้ว	10.84	0.05	-	-
15010351	844404	1499281	47	ไม่มีชื่อ	แหล่งน้ำ	สระน้ำ	เล็ก	บ้านท่าวังหิน	17	วังน้ำเย็น	วังน้ำเย็น	สระแก้ว	3.99	0.01	-	-
15010352	837434	1495494	47	ไม่มีชื่อ	แหล่งน้ำ	สระน้ำ	เล็ก	บ้านหนองปรือ	2	ตาหลังใน	วังน้ำเย็น	สระแก้ว	244.60	0.06	-	-
15010353	838078	1493269	47	ไม่มีชื่อ	แหล่งน้ำ	สระน้ำ	เล็ก	บ้านหนองปรือ	2	ตาหลังใน	วังน้ำเย็น	สระแก้ว	5.13	0.02	-	-
15010354	830163	1500012	47	หนองน้ำ	แหล่งน้ำ	หนอง	เล็ก	บ้านท่าตาสี	3	ตาหลังใน	วังน้ำเย็น	สระแก้ว	3.57	0.01	-	-
15010355	829932	1500657	47	ไม่มีชื่อ	แหล่งน้ำ	สระน้ำ	เล็ก	บ้านท่าตาสี	3	ตาหลังใน	วังน้ำเย็น	สระแก้ว	4.74	0.01	-	-
15010356	841651	1491417	47	ไม่มีชื่อ	แหล่งน้ำ	สระน้ำ	เล็ก	บ้านหนองผักหนาม	4	ตาหลังใน	วังน้ำเย็น	สระแก้ว	2.49	0.01	-	-
15010357	837866	1491738	47	ไม่มีชื่อ	แหล่งน้ำ	สระน้ำ	เล็ก	บ้านโนนทอง	9	ตาหลังใน	วังน้ำเย็น	สระแก้ว	2.24	0.01	-	-
15010358	838102	1492657	47	ไม่มีชื่อ	แหล่งน้ำ	สระน้ำ	เล็ก	บ้านโนนทอง	9	ตาหลังใน	วังน้ำเย็น	สระแก้ว	2.81	0.01	-	-
15010359	835199	1496919	47	ไม่มีชื่อ	แหล่งน้ำ	สระน้ำ	เล็ก	บ้านประตูโขง	10	ตาหลังใน	วังน้ำเย็น	สระแก้ว	16.08	0.04	-	-
15010360	835817	1496599	47	ไม่มีชื่อ	แหล่งน้ำ	สระน้ำ	เล็ก	บ้านประตูโขง	10	ตาหลังใน	วังน้ำเย็น	สระแก้ว	5.39	0.01	-	-
15010361	837723	1506623	47	ไม่มีชื่อ	แหล่งน้ำ	สระน้ำ	เล็ก	บ้านวังยาว	3	คลองหินปูน	วังน้ำเย็น	สระแก้ว	2.74	0.01	-	-
15010362	837742	1506696	47	ไม่มีชื่อ	แหล่งน้ำ	สระน้ำ	เล็ก	บ้านวังยาว	3	คลองหินปูน	วังน้ำเย็น	สระแก้ว	2.73	0.01	-	-
15010363	837993	1506748	47	ไม่มีชื่อ	แหล่งน้ำ	สระน้ำ	เล็ก	บ้านวังยาว	3	คลองหินปูน	วังน้ำเย็น	สระแก้ว	3.47	0.01	-	-
15010364	839149	1508899	47	ไม่มีชื่อ	แหล่งน้ำ	สระน้ำ	เล็ก	บ้านโนนสมบัติ	4	คลองหินปูน	วังน้ำเย็น	สระแก้ว	2.31	0.01	-	-

ตารางที่ ง.2-3 แสดงทะเบียนแหล่งน้ำและผู้ใช้น้ำในลุ่มน้ำบางปะกง (ต่อ)

รหัสแหล่งน้ำ/ผู้ใช้น้ำ	WGS_E	WGS_N	โซน	ชื่อแหล่งน้ำ/ผู้ใช้น้ำ	ประเภท_1	ประเภท_2	ขนาดโครงการ	บ้าน	หมู่	ตำบล	อำเภอ	จังหวัด	พื้นที่ (ไร่)	ความจุ (ล้าน ลบ.ม.)	พื้นที่ชลประทาน/รับประโยชน์ (ไร่)	หน่วยงาน
15010365	840531	1507000	47	ไม่มีชื่อ	แหล่งน้ำ	สระน้ำ	เล็ก	บ้านพวงนิมิตร	5	คลองหินปูน	วังน้ำเย็น	สระแก้ว	5.41	0.02	-	-
15010366	838876	1505641	47	ไม่มีชื่อ	แหล่งน้ำ	สระน้ำ	เล็ก	บ้านหนองสมบูรณ์	7	คลองหินปูน	วังน้ำเย็น	สระแก้ว	2.84	0.01	-	-
15010367	838299	1506051	47	ไม่มีชื่อ	แหล่งน้ำ	สระน้ำ	เล็ก	บ้านหนองสมบูรณ์	7	คลองหินปูน	วังน้ำเย็น	สระแก้ว	2.11	0.01	-	-
15010368	838688	1506209	47	ไม่มีชื่อ	แหล่งน้ำ	สระน้ำ	เล็ก	บ้านหนองสมบูรณ์	7	คลองหินปูน	วังน้ำเย็น	สระแก้ว	1.84	0.01	-	-
15010369	839449	1506400	47	ไม่มีชื่อ	แหล่งน้ำ	สระน้ำ	เล็ก	บ้านหนองสมบูรณ์	7	คลองหินปูน	วังน้ำเย็น	สระแก้ว	9.62	0.05	-	-
15010370	835350	1505768	47	ไม่มีชื่อ	แหล่งน้ำ	สระน้ำ	เล็ก	บ้านคลองฝักมีด	8	คลองหินปูน	วังน้ำเย็น	สระแก้ว	3.38	0.01	-	-
15010371	838774	1502695	47	ไม่มีชื่อ	แหล่งน้ำ	สระน้ำ	เล็ก	บ้านคลองตาสูตร	10	คลองหินปูน	วังน้ำเย็น	สระแก้ว	5.75	0.02	-	-
15010372	841390	1503119	47	ไม่มีชื่อ	แหล่งน้ำ	สระน้ำ	เล็ก	บ้านมิตรไมตรี	13	คลองหินปูน	วังน้ำเย็น	สระแก้ว	71.67	0.46	-	-
15010373	839908	1502194	47	ไม่มีชื่อ	แหล่งน้ำ	สระน้ำ	เล็ก	บ้านคลองตาสูตรพัฒนา	15	คลองหินปูน	วังน้ำเย็น	สระแก้ว	3.78	0.01	-	-
15010374	826892	1488688	47		แหล่งน้ำ	สระน้ำ	เล็ก	บ้านคลองจรเข้	2	ทุ่งมหาเจริญ	วังน้ำเย็น	สระแก้ว	3.38	0.01	-	-
15010375	826974	1488823	47		แหล่งน้ำ	สระน้ำ	เล็ก	บ้านคลองจรเข้	2	ทุ่งมหาเจริญ	วังน้ำเย็น	สระแก้ว	0.77	0.00	-	-
15010376	828954	1490134	47	ไม่มีชื่อ	แหล่งน้ำ	สระน้ำ	เล็ก	บ้านพรสวรรค์	3	ทุ่งมหาเจริญ	วังน้ำเย็น	สระแก้ว	2.09	0.01	-	-
15010377	823638	1491978	47	ไม่มีชื่อ	แหล่งน้ำ	สระน้ำ	เล็ก	บ้านคลองตะเคียนชัย	5	ทุ่งมหาเจริญ	วังน้ำเย็น	สระแก้ว	4.04	0.01	-	-
15010378	822266	1491400	47		แหล่งน้ำ	สระน้ำ	เล็ก	บ้านคลองตะเคียนชัย	5	ทุ่งมหาเจริญ	วังน้ำเย็น	สระแก้ว	10.73	0.03	-	-
15010379	831960	1495732	47	ไม่มีชื่อ	แหล่งน้ำ	สระน้ำ	เล็ก	บ้านคลองใหญ่	6	ทุ่งมหาเจริญ	วังน้ำเย็น	สระแก้ว	9.27	0.01	-	-
15010380	830008	1496155	47	ไม่มีชื่อ	แหล่งน้ำ	สระน้ำ	เล็ก	บ้านคลองใหญ่	6	ทุ่งมหาเจริญ	วังน้ำเย็น	สระแก้ว	1.99	0.01	-	-
15010381	832020	1490295	47	ไม่มีชื่อ	แหล่งน้ำ	สระน้ำ	เล็ก	บ้านทับหลวง	7	ทุ่งมหาเจริญ	วังน้ำเย็น	สระแก้ว	3.29	0.01	-	-
15010382	825833	1485741	47	ไม่มีชื่อ	แหล่งน้ำ	สระน้ำ	เล็ก	บ้านสี่แยกไพจิตร	7	ทุ่งมหาเจริญ	วังน้ำเย็น	สระแก้ว	5.01	0.01	-	-
15010383	825415	1486705	47		แหล่งน้ำ	สระน้ำ	เล็ก	บ้านวังชุมทอง	9	ทุ่งมหาเจริญ	วังน้ำเย็น	สระแก้ว	233.35	0.75	-	-
15010384	823230	1496546	47	ไม่มีชื่อ	แหล่งน้ำ	สระน้ำ	เล็ก	บ้านคลองตะขบ	14	ทุ่งมหาเจริญ	วังน้ำเย็น	สระแก้ว	4.55	0.01	-	-
15010385	822832	1488730	47	ไม่มีชื่อ	แหล่งน้ำ	สระน้ำ	เล็ก	บ้านหนองเรือ	15	ทุ่งมหาเจริญ	วังน้ำเย็น	สระแก้ว	65.34	0.02	-	-
15010386	822605	1496893	47	ไม่มีชื่อ	แหล่งน้ำ	สระน้ำ	เล็ก	บ้านเขาภูทอง	15	ทุ่งมหาเจริญ	วังน้ำเย็น	สระแก้ว	5.63	0.01	-	-
15010387	824586	1498674	47	ไม่มีชื่อ	แหล่งน้ำ	สระน้ำ	เล็ก	บ้านสุขเจริญ	16	ทุ่งมหาเจริญ	วังน้ำเย็น	สระแก้ว	13.26	0.01	-	-
15010388	829418	1494629	47	ไม่มีชื่อ	แหล่งน้ำ	สระน้ำ	เล็ก	บ้านไร่เหนือพัฒนา	20	ทุ่งมหาเจริญ	วังน้ำเย็น	สระแก้ว	16.45	0.01	-	-
15010389	829167	1495515	47	ไม่มีชื่อ	แหล่งน้ำ	สระน้ำ	เล็ก	บ้านไร่เหนือพัฒนา	20	ทุ่งมหาเจริญ	วังน้ำเย็น	สระแก้ว	5.93	0.01	-	-
15010390	824585	1487928	47	ไม่มีชื่อ	แหล่งน้ำ	สระน้ำ	เล็ก	บ้านไพรวัลย์	21	ทุ่งมหาเจริญ	วังน้ำเย็น	สระแก้ว	11.42	0.01	-	-
15010391	850409	1510393	47		แหล่งน้ำ	สระน้ำ	เล็ก	บ้านทับช้าง	4	ท่าเกวียน	วัฒนานคร	สระแก้ว	3.50	0.01	-	-
15010392	850478	1510469	47		แหล่งน้ำ	สระน้ำ	เล็ก	บ้านทับช้าง	4	ท่าเกวียน	วัฒนานคร	สระแก้ว	3.95	0.01	-	-

ตารางที่ ง.2-3 แสดงทะเบียนแหล่งน้ำและผู้ใช้น้ำในลุ่มน้ำบางปะกง (ต่อ)

รหัสแหล่งน้ำ/ผู้ใช้น้ำ	WGS_E	WGS_N	โซน	ชื่อแหล่งน้ำ/ผู้ใช้น้ำ	ประเภท_1	ประเภท_2	ขนาดโครงการ	บ้าน	หมู่	ตำบล	อำเภอ	จังหวัด	พื้นที่ (ไร่)	ความจุ (ล้าน ลบ.ม.)	พื้นที่ชลประทาน/รับประโยชน์ (ไร่)	หน่วยงาน
15010393	850594	1510587	47		แหล่งน้ำ	สระน้ำ	เล็ก	บ้านทับช้าง	4	ท่าเกวียน	วัฒนานคร	สระแก้ว	0.95	0.00	-	-
15010394	850555	1510651	47		แหล่งน้ำ	สระน้ำ	เล็ก	บ้านทับช้าง	4	ท่าเกวียน	วัฒนานคร	สระแก้ว	0.48	0.00	-	-
15010395	844719	1511507	47	ไม่มีชื่อ	แหล่งน้ำ	สระน้ำ	เล็ก	บ้านเขาจาน	8	ท่าเกวียน	วัฒนานคร	สระแก้ว	4.52	0.01	-	-
15010396	845861	1511252	47	สระน้ำบ้านเขาจาน	แหล่งน้ำ	สระน้ำ	เล็ก	บ้านเขาจาน	8	ท่าเกวียน	วัฒนานคร	สระแก้ว	5.21	0.02	-	กระทรวงมหาดไทย
15010397	846227	1511259	47	สระหลวงบ้านเขาจาน	แหล่งน้ำ	สระน้ำ	เล็ก	บ้านเขาจาน	8	ท่าเกวียน	วัฒนานคร	สระแก้ว	1.03	0.00	-	กระทรวงมหาดไทย
15010398	834323	1519950	47	ไม่มีชื่อ	แหล่งน้ำ	สระน้ำ	เล็ก	บ้านวังรี	1	เขาฉกรรจ์	เขาฉกรรจ์	สระแก้ว	12.31	0.01	-	-
15010399	833128	1520415	47	ไม่มีชื่อ	แหล่งน้ำ	สระน้ำ	เล็ก	บ้านคลองเจริญ	1	เขาฉกรรจ์	เขาฉกรรจ์	สระแก้ว	4.67	0.01	-	-
15010400	834380	1514218	47	ไม่มีชื่อ	แหล่งน้ำ	สระน้ำ	เล็ก	บ้านหนองกะทุ่ม	9	เขาฉกรรจ์	เขาฉกรรจ์	สระแก้ว	3.40	0.01	-	-
15010401	834352	1514457	47	ไม่มีชื่อ	แหล่งน้ำ	สระน้ำ	เล็ก	บ้านหนองกะทุ่ม	9	เขาฉกรรจ์	เขาฉกรรจ์	สระแก้ว	10.63	0.01	-	-
15010402	834635	1514488	47	ไม่มีชื่อ	แหล่งน้ำ	สระน้ำ	เล็ก	บ้านหนองกะทุ่ม	9	เขาฉกรรจ์	เขาฉกรรจ์	สระแก้ว	3.23	0.01	-	-
15010403	833712	1514551	47	ไม่มีชื่อ	แหล่งน้ำ	สระน้ำ	เล็ก	บ้านหนองกะทุ่ม	9	เขาฉกรรจ์	เขาฉกรรจ์	สระแก้ว	2.70	0.01	-	-
15010404	833831	1514671	47	ไม่มีชื่อ	แหล่งน้ำ	สระน้ำ	เล็ก	บ้านหนองกะทุ่ม	9	เขาฉกรรจ์	เขาฉกรรจ์	สระแก้ว	9.82	0.04	-	-
15010405	833749	1516523	47	ไม่มีชื่อ	แหล่งน้ำ	สระน้ำ	เล็ก	บ้านหนองกะทุ่ม	9	เขาฉกรรจ์	เขาฉกรรจ์	สระแก้ว	9.93	0.03	-	-
15010406	833791	1520878	47	ไม่มีชื่อ	แหล่งน้ำ	สระน้ำ	เล็ก	บ้านโคกยาง	10	เขาฉกรรจ์	เขาฉกรรจ์	สระแก้ว	3.13	0.01	-	-
15010407	834251	1521052	47	ไม่มีชื่อ	แหล่งน้ำ	สระน้ำ	เล็ก	บ้านโคกยาง	10	เขาฉกรรจ์	เขาฉกรรจ์	สระแก้ว	2.50	0.01	-	-
15010408	833468	1521112	47	ไม่มีชื่อ	แหล่งน้ำ	สระน้ำ	เล็ก	บ้านโคกยาง	10	เขาฉกรรจ์	เขาฉกรรจ์	สระแก้ว	2.39	0.01	-	-
15010409	834167	1521913	47	ไม่มีชื่อ	แหล่งน้ำ	สระน้ำ	เล็ก	บ้านโคกยาง	10	เขาฉกรรจ์	เขาฉกรรจ์	สระแก้ว	1.43	0.01	-	-
15010410	833988	1517608	47	ไม่มีชื่อ	แหล่งน้ำ	สระน้ำ	เล็ก	บ้านลุมมะค่า	11	เขาฉกรรจ์	เขาฉกรรจ์	สระแก้ว	6.17	0.02	-	-
15010411	835097	1514904	47	ไม่มีชื่อ	แหล่งน้ำ	สระน้ำ	เล็ก	บ้านสุขสำราญ	12	เขาฉกรรจ์	เขาฉกรรจ์	สระแก้ว	6.68	0.02	-	-
15010412	833195	1513764	47	ไม่มีชื่อ	แหล่งน้ำ	สระน้ำ	เล็ก	บ้านฝั่งคลอง	25	เขาฉกรรจ์	เขาฉกรรจ์	สระแก้ว	3.43	0.01	-	-
15010413	833647	1513831	47	ไม่มีชื่อ	แหล่งน้ำ	สระน้ำ	เล็ก	บ้านฝั่งคลอง	25	เขาฉกรรจ์	เขาฉกรรจ์	สระแก้ว	3.23	0.01	-	-
15010414	833395	1513946	47	ไม่มีชื่อ	แหล่งน้ำ	สระน้ำ	เล็ก	บ้านฝั่งคลอง	25	เขาฉกรรจ์	เขาฉกรรจ์	สระแก้ว	3.41	0.01	-	-
15010415	830050	1510697	47	ไม่มีชื่อ	แหล่งน้ำ	สระน้ำ	เล็ก	บ้านหนองหว้าตาเชียง	5	หนองหว้า	เขาฉกรรจ์	สระแก้ว	2.73	0.01	-	-
15010416	826262	1510568	47	ไม่มีชื่อ	แหล่งน้ำ	สระน้ำ	เล็ก	บ้านเขาดิน	8	หนองหว้า	เขาฉกรรจ์	สระแก้ว	2.52	0.01	-	-
15010417	815714	1503115	47	ไม่มีชื่อ	แหล่งน้ำ	สระน้ำ	เล็ก	บ้านทุ่งหงษา	11	หนองหว้า	เขาฉกรรจ์	สระแก้ว	3.73	0.01	-	-
15010418	822717	1513538	47	ไม่มีชื่อ	แหล่งน้ำ	สระน้ำ	เล็ก	บ้านเขาสมพุง	12	หนองหว้า	เขาฉกรรจ์	สระแก้ว	2.89	0.01	-	-
15010419	818948	1503090	47	ไม่มีชื่อ	แหล่งน้ำ	สระน้ำ	เล็ก	บ้านทรัพย์ประเสริฐ	18	หนองหว้า	เขาฉกรรจ์	สระแก้ว	1.30	0.01	-	-
15010420	818852	1503304	47	ไม่มีชื่อ	แหล่งน้ำ	สระน้ำ	เล็ก	บ้านทรัพย์ประเสริฐ	18	หนองหว้า	เขาฉกรรจ์	สระแก้ว	5.03	0.02	-	-

ตารางที่ ง.2-3 แสดงทะเบียนแหล่งน้ำและผู้ใช้น้ำในลุ่มน้ำบางปะกง (ต่อ)

รหัสแหล่งน้ำ/ผู้ใช้น้ำ	WGS_E	WGS_N	โซน	ชื่อแหล่งน้ำ/ผู้ใช้น้ำ	ประเภท_1	ประเภท_2	ขนาดโครงการ	บ้าน	หมู่	ตำบล	อำเภอ	จังหวัด	พื้นที่ (ไร่)	ความจุ (ล้าน ลบ.ม.)	พื้นที่ชลประทาน/รับประโยชน์ (ไร่)	หน่วยงาน
15010421	819145	1503882	47	ไม่มีชื่อ	แหล่งน้ำ	สระน้ำ	เล็ก	บ้านทรัพย์ประเสริฐ	18	หนองหว้า	เขาฉกรรจ์	สระแก้ว	3.52	0.01	-	-
15010422	819848	1504743	47	ไม่มีชื่อ	แหล่งน้ำ	สระน้ำ	เล็ก	บ้านทรัพย์ประเสริฐ	18	หนองหว้า	เขาฉกรรจ์	สระแก้ว	4.61	0.01	-	-
15010423	821361	1504955	47	ไม่มีชื่อ	แหล่งน้ำ	สระน้ำ	เล็ก	บ้านทรัพย์ประเสริฐ	18	หนองหว้า	เขาฉกรรจ์	สระแก้ว	1.76	0.01	-	-
15010424	821686	1504992	47	ไม่มีชื่อ	แหล่งน้ำ	สระน้ำ	เล็ก	บ้านทรัพย์ประเสริฐ	18	หนองหว้า	เขาฉกรรจ์	สระแก้ว	4.60	0.01	-	-
15010425	832350	1512587	47	ไม่มีชื่อ	แหล่งน้ำ	สระน้ำ	เล็ก	บ้านฝั่งคลอง	25	หนองหว้า	เขาฉกรรจ์	สระแก้ว	8.57	0.02	-	-
15010426	830179	1507305	47	ไม่มีชื่อ	แหล่งน้ำ	สระน้ำ	เล็ก	บ้านเขากันหัก	2	พระเพลิง	เขาฉกรรจ์	สระแก้ว	9.64	0.03	-	-
15010427	824003	1501119	47	ไม่มีชื่อ	แหล่งน้ำ	สระน้ำ	เล็ก	บ้านท่าผักขี	6	พระเพลิง	เขาฉกรรจ์	สระแก้ว	4.62	0.02	-	-
15010428	823739	1502261	47	ไม่มีชื่อ	แหล่งน้ำ	สระน้ำ	เล็ก	บ้านไทรทอง	7	พระเพลิง	เขาฉกรรจ์	สระแก้ว	3.01	0.01	-	-
15010429	817375	1498541	47	ไม่มีชื่อ	แหล่งน้ำ	สระน้ำ	เล็ก	บ้านแหลมทอง	8	พระเพลิง	เขาฉกรรจ์	สระแก้ว	2.16	0.01	-	-
15010430	817763	1498784	47	ไม่มีชื่อ	แหล่งน้ำ	สระน้ำ	เล็ก	บ้านแหลมทอง	8	พระเพลิง	เขาฉกรรจ์	สระแก้ว	2.95	0.01	-	-
15010431	816376	1497036	47	ไม่มีชื่อ	แหล่งน้ำ	สระน้ำ	เล็ก	บ้านท่าเต้น	9	พระเพลิง	เขาฉกรรจ์	สระแก้ว	2.81	0.01	-	-
15010432	826626	1502387	47		แหล่งน้ำ	สระน้ำ	เล็ก	บ้านใหม่พัฒนา	10	พระเพลิง	เขาฉกรรจ์	สระแก้ว	1.03	0.00	-	-
15010433	826429	1502557	47		แหล่งน้ำ	สระน้ำ	เล็ก	บ้านใหม่พัฒนา	10	พระเพลิง	เขาฉกรรจ์	สระแก้ว	1.81	0.01	-	-
15010434	825066	1505948	47	ไม่มีชื่อ	แหล่งน้ำ	สระน้ำ	เล็ก	บ้านหนองปักหลัก	11	พระเพลิง	เขาฉกรรจ์	สระแก้ว	3.00	0.01	-	-
15010435	824773	1506140	47	ไม่มีชื่อ	แหล่งน้ำ	สระน้ำ	เล็ก	บ้านหนองปักหลัก	11	พระเพลิง	เขาฉกรรจ์	สระแก้ว	7.19	0.02	-	-
15010436	835919	1521674	47	ไม่มีชื่อ	แหล่งน้ำ	สระน้ำ	เล็ก	บ้านโคกมัน	1	เขาสามสิบ	เขาฉกรรจ์	สระแก้ว	5.84	0.02	-	-
15010437	840012	1518274	47	ไม่มีชื่อ	แหล่งน้ำ	สระน้ำ	เล็ก	บ้านขอนกว้าง	2	เขาสามสิบ	เขาฉกรรจ์	สระแก้ว	3.67	0.01	-	-
15010438	838627	1519293	47	ไม่มีชื่อ	แหล่งน้ำ	สระน้ำ	เล็ก	บ้านขอนกว้าง	2	เขาสามสิบ	เขาฉกรรจ์	สระแก้ว	1.38	0.01	-	-
15010439	838478	1520097	47	ไม่มีชื่อ	แหล่งน้ำ	สระน้ำ	เล็ก	บ้านขอนกว้าง	2	เขาสามสิบ	เขาฉกรรจ์	สระแก้ว	5.94	0.02	-	-
15010440	838305	1520790	47	ไม่มีชื่อ	แหล่งน้ำ	สระน้ำ	เล็ก	บ้านหนองนกกระเรียน	5	เขาสามสิบ	เขาฉกรรจ์	สระแก้ว	2.94	0.01	-	-
15010441	841994	1507150	47	ไม่มีชื่อ	แหล่งน้ำ	สระน้ำ	เล็ก	บ้านพวงนิมิตร	5	เขาสามสิบ	เขาฉกรรจ์	สระแก้ว	5.26	0.02	-	-
15010442	838696	1512678	47	ไม่มีชื่อ	แหล่งน้ำ	สระน้ำ	เล็ก	บ้านหนองโกวิท	7	เขาสามสิบ	เขาฉกรรจ์	สระแก้ว	2.91	0.01	-	-
15010443	838756	1512693	47	ไม่มีชื่อ	แหล่งน้ำ	สระน้ำ	เล็ก	บ้านหนองโกวิท	7	เขาสามสิบ	เขาฉกรรจ์	สระแก้ว	3.98	0.01	-	-
15010444	844453	1508110	47	ไม่มีชื่อ	แหล่งน้ำ	สระน้ำ	เล็ก	บ้านหนองคุ้ม	8	เขาสามสิบ	เขาฉกรรจ์	สระแก้ว	5.41	0.02	-	-
15010445	834761	1515587	47	ไม่มีชื่อ	แหล่งน้ำ	สระน้ำ	เล็ก	บ้านหนองกะทุ่ม	9	เขาสามสิบ	เขาฉกรรจ์	สระแก้ว	2.11	0.01	-	-
15010446	836142	1518008	47	ไม่มีชื่อ	แหล่งน้ำ	สระน้ำ	เล็ก	บ้านโคกมะกอก	9	เขาสามสิบ	เขาฉกรรจ์	สระแก้ว	3.86	0.01	-	-
15010447	835476	1522709	47	ไม่มีชื่อ	แหล่งน้ำ	สระน้ำ	เล็ก	บ้านสี่แยก	10	เขาสามสิบ	เขาฉกรรจ์	สระแก้ว	3.83	0.01	-	-
15010448	836274	1518614	47	ไม่มีชื่อ	แหล่งน้ำ	สระน้ำ	เล็ก	บ้านฝั่งคลอง	11	เขาสามสิบ	เขาฉกรรจ์	สระแก้ว	4.93	0.01	-	-

ตารางที่ ง.2-3 แสดงทะเบียนแหล่งน้ำและผู้ใช้น้ำในลุ่มน้ำบางปะกง (ต่อ)

รหัสแหล่งน้ำ/ผู้ใช้น้ำ	WGS_E	WGS_N	โซน	ชื่อแหล่งน้ำ/ผู้ใช้น้ำ	ประเภท_1	ประเภท_2	ขนาดโครงการ	บ้าน	หมู่	ตำบล	อำเภอ	จังหวัด	พื้นที่ (ไร่)	ความจุ (ล้าน ลบ.ม.)	พื้นที่ชลประทาน/รับประโยชน์ (ไร่)	หน่วยงาน
15010449	836597	1515367	47	ไม่มีชื่อ	แหล่งน้ำ	สระน้ำ	เล็ก	บ้านสุขสำราญ	12	เขาสามสิบ	เขาฉกรรจ์	สระแก้ว	4.31	0.02	-	-
15010450	845619	1478542	47	ไม่มีชื่อ	แหล่งน้ำ	สระน้ำ	เล็ก	บ้านวังสมบูรณ์	1	วังสมบูรณ์	วังสมบูรณ์	สระแก้ว	2.81	0.01	-	-
15010451	845701	1478642	47	ไม่มีชื่อ	แหล่งน้ำ	สระน้ำ	เล็ก	บ้านวังสมบูรณ์	1	วังสมบูรณ์	วังสมบูรณ์	สระแก้ว	2.72	0.01	-	-
15010452	846321	1483316	47	ไม่มีชื่อ	แหล่งน้ำ	สระน้ำ	เล็ก	บ้านวังใหม่	1	วังสมบูรณ์	วังสมบูรณ์	สระแก้ว	2.06	0.01	-	-
15010453	841418	1479835	47	ไม่มีชื่อ	แหล่งน้ำ	สระน้ำ	เล็ก	บ้านไร่สามสี	3	วังสมบูรณ์	วังสมบูรณ์	สระแก้ว	3.09	0.01	-	-
15010454	843545	1480780	47	ไม่มีชื่อ	แหล่งน้ำ	สระน้ำ	เล็ก	บ้านไร่สามสี	3	วังสมบูรณ์	วังสมบูรณ์	สระแก้ว	2.92	0.01	-	-
15010455	841691	1481477	47	ไม่มีชื่อ	แหล่งน้ำ	สระน้ำ	เล็ก	บ้านไร่สามสี	3	วังสมบูรณ์	วังสมบูรณ์	สระแก้ว	9.86	0.03	-	-
15010456	843664	1480779	47	ไม่มีชื่อ	แหล่งน้ำ	สระน้ำ	เล็ก	บ้านคลองร่วม	5	วังสมบูรณ์	วังสมบูรณ์	สระแก้ว	2.60	0.01	-	-
15010457	848681	1477055	47	ไม่มีชื่อ	แหล่งน้ำ	สระน้ำ	เล็ก	บ้านซับสิงห์โต	6	วังสมบูรณ์	วังสมบูรณ์	สระแก้ว	2.50	0.01	-	-
15010458	845058	1477778	47	ไม่มีชื่อ	แหล่งน้ำ	สระน้ำ	เล็ก	บ้านทรัพย์ภู	7	วังสมบูรณ์	วังสมบูรณ์	สระแก้ว	4.68	0.02	-	-
15010459	850902	1474070	47	ไม่มีชื่อ	แหล่งน้ำ	สระน้ำ	เล็ก	บ้านซับทรายทอง	9	วังสมบูรณ์	วังสมบูรณ์	สระแก้ว	2.63	0.01	-	-
15010460	851887	1473942	47		แหล่งน้ำ	สระน้ำ	เล็ก	บ้านซับทรายทอง	9	วังสมบูรณ์	วังสมบูรณ์	สระแก้ว	4.69	0.02	-	-
15010461	848768	1479465	47	ไม่มีชื่อ	แหล่งน้ำ	สระน้ำ	เล็ก	บ้านวังบูรพา	11	วังสมบูรณ์	วังสมบูรณ์	สระแก้ว	2.88	0.01	-	-
15010462	846925	1479627	47	ไม่มีชื่อ	แหล่งน้ำ	สระน้ำ	เล็ก	บ้านวังบูรพา	11	วังสมบูรณ์	วังสมบูรณ์	สระแก้ว	7.63	0.03	-	-
15010463	849916	1472717	47	ไม่มีชื่อ	แหล่งน้ำ	สระน้ำ	เล็ก	บ้านเขาหวาย	14	วังสมบูรณ์	วังสมบูรณ์	สระแก้ว	2.01	0.01	-	-
15010464	847315	1485958	47	ไม่มีชื่อ	แหล่งน้ำ	สระน้ำ	เล็ก	บ้านวังใหม่	1	วังใหม่	วังสมบูรณ์	สระแก้ว	5.06	0.02	-	-
15010465	847016	1486854	47	ไม่มีชื่อ	แหล่งน้ำ	สระน้ำ	เล็ก	บ้านวังใหม่	1	วังใหม่	วังสมบูรณ์	สระแก้ว	3.66	0.01	-	-
15010466	845148	1487067	47	ไม่มีชื่อ	แหล่งน้ำ	สระน้ำ	เล็ก	บ้านวังใหม่	1	วังใหม่	วังสมบูรณ์	สระแก้ว	5.81	0.02	-	-
15010467	844504	1487285	47	ไม่มีชื่อ	แหล่งน้ำ	สระน้ำ	เล็ก	บ้านวังใหม่	1	วังใหม่	วังสมบูรณ์	สระแก้ว	1.97	0.01	-	-
15010468	848910	1483599	47	ไม่มีชื่อ	แหล่งน้ำ	สระน้ำ	เล็ก	บ้านซับน้อย	2	วังใหม่	วังสมบูรณ์	สระแก้ว	4.49	0.02	-	-
15010469	848214	1488176	47	ไม่มีชื่อ	แหล่งน้ำ	สระน้ำ	เล็ก	บ้านวังน้ำฝน	4	วังใหม่	วังสมบูรณ์	สระแก้ว	2.60	0.01	-	-
15010470	844153	1489087	47	ไม่มีชื่อ	แหล่งน้ำ	สระน้ำ	เล็ก	บ้านวังน้ำฝน	4	วังใหม่	วังสมบูรณ์	สระแก้ว	10.25	0.04	-	-
15010471	834285	1486230	47	ไม่มีชื่อ	แหล่งน้ำ	สระน้ำ	เล็ก	บ้านทุ่งกบินทร์	5	วังใหม่	วังสมบูรณ์	สระแก้ว	7.05	0.01	-	-
15010472	836221	1486379	47	ไม่มีชื่อ	แหล่งน้ำ	สระน้ำ	เล็ก	บ้านทุ่งกบินทร์	5	วังใหม่	วังสมบูรณ์	สระแก้ว	2.52	0.01	-	-
15010473	838710	1487347	47	ไม่มีชื่อ	แหล่งน้ำ	สระน้ำ	เล็ก	บ้านคลองหวาย	6	วังใหม่	วังสมบูรณ์	สระแก้ว	6.86	0.02	-	-
15010474	831368	1483244	47	ไม่มีชื่อ	แหล่งน้ำ	สระน้ำ	เล็ก	บ้านคลองอุดม	6	วังใหม่	วังสมบูรณ์	สระแก้ว	2.29	0.01	-	-
15010475	827929	1482849	47	ไม่มีชื่อ	แหล่งน้ำ	สระน้ำ	เล็ก	บ้านสี่แยกไพจิตร	7	วังใหม่	วังสมบูรณ์	สระแก้ว	4.97	0.01	-	-
15010476	826376	1484755	47	ไม่มีชื่อ	แหล่งน้ำ	สระน้ำ	เล็ก	บ้านสี่แยกไพจิตร	7	วังใหม่	วังสมบูรณ์	สระแก้ว	7.24	0.02	-	-

ตารางที่ ง.2-3 แสดงทะเบียนแหล่งน้ำและผู้ใช้น้ำในลุ่มน้ำบางปะกง (ต่อ)

รหัสแหล่งน้ำ/ผู้ใช้น้ำ	WGS_E	WGS_N	โซน	ชื่อแหล่งน้ำ/ผู้ใช้น้ำ	ประเภท_1	ประเภท_2	ขนาดโครงการ	บ้าน	หมู่	ตำบล	อำเภอ	จังหวัด	พื้นที่ (ไร่)	ความจุ (ล้าน ลบ.ม.)	พื้นที่ชลประทาน/รับประโยชน์ (ไร่)	หน่วยงาน
15010477	826420	1484892	47	ไม่มีชื่อ	แหล่งน้ำ	สระน้ำ	เล็ก	บ้านสี่แยกไพจิตร	7	วังใหม่	วังสมบูรณ์	สระแก้ว	12.36	0.05	-	-
15010478	826213	1485759	47	ไม่มีชื่อ	แหล่งน้ำ	สระน้ำ	เล็ก	บ้านสี่แยกไพจิตร	7	วังใหม่	วังสมบูรณ์	สระแก้ว	15.96	0.01	-	-
15010479	827702	1481665	47	ไม่มีชื่อ	แหล่งน้ำ	สระน้ำ	เล็ก	บ้านสี่แยกไพจิตร	7	วังใหม่	วังสมบูรณ์	สระแก้ว	2.72	0.01	-	-
15010480	827477	1481689	47	ไม่มีชื่อ	แหล่งน้ำ	สระน้ำ	เล็ก	บ้านสี่แยกไพจิตร	7	วังใหม่	วังสมบูรณ์	สระแก้ว	5.44	0.02	-	-
15010481	847711	1486882	47	ไม่มีชื่อ	แหล่งน้ำ	สระน้ำ	เล็ก	บ้านพัฒนา	10	วังใหม่	วังสมบูรณ์	สระแก้ว	22.79	0.08	-	-
15010482	848372	1487764	47	ไม่มีชื่อ	แหล่งน้ำ	สระน้ำ	เล็ก	บ้านพัฒนา	10	วังใหม่	วังสมบูรณ์	สระแก้ว	5.86	0.02	-	-
15010483	849571	1486040	47		แหล่งน้ำ	สระน้ำ	เล็ก	บ้านพัฒนา	10	วังใหม่	วังสมบูรณ์	สระแก้ว	3.71	0.01	-	-
15010484	849696	1486080	47		แหล่งน้ำ	สระน้ำ	เล็ก	บ้านพัฒนา	10	วังใหม่	วังสมบูรณ์	สระแก้ว	5.12	0.02	-	-
15010485	849282	1486591	47		แหล่งน้ำ	สระน้ำ	เล็ก	บ้านพัฒนา	10	วังใหม่	วังสมบูรณ์	สระแก้ว	1.77	0.01	-	-
15010486	849259	1486810	47		แหล่งน้ำ	สระน้ำ	เล็ก	บ้านพัฒนา	10	วังใหม่	วังสมบูรณ์	สระแก้ว	13.41	0.04	-	-
15010487	844311	1490443	47	ไม่มีชื่อ	แหล่งน้ำ	สระน้ำ	เล็ก	บ้านวังบูรพา	18	วังใหม่	วังสมบูรณ์	สระแก้ว	2.07	0.01	-	-
15010488	840462	1475991	47	ไม่มีชื่อ	แหล่งน้ำ	สระน้ำ	เล็ก	บ้านวังทอง	1	วังทอง	วังสมบูรณ์	สระแก้ว	7.90	0.02	-	-
15010489	836716	1475532	47	ไม่มีชื่อ	แหล่งน้ำ	สระน้ำ	เล็ก	บ้านคลองเจริญสุข	2	วังทอง	วังสมบูรณ์	สระแก้ว	6.31	0.01	-	-
15010490	836174	1477453	47	หนองน้ำ	แหล่งน้ำ	หนอง	เล็ก	บ้านคลองเจริญสุข	2	วังทอง	วังสมบูรณ์	สระแก้ว	8.14	0.02	-	-
15010491	837454	1480762	47	ไม่มีชื่อ	แหล่งน้ำ	สระน้ำ	เล็ก	บ้านคลองยายอินทร์	3	วังทอง	วังสมบูรณ์	สระแก้ว	3.13	0.01	-	-
15010492	834502	1482610	47	ไม่มีชื่อ	แหล่งน้ำ	สระน้ำ	เล็ก	บ้านโคกน้อย	4	วังทอง	วังสมบูรณ์	สระแก้ว	3.98	0.01	-	-
15010493	830857	1475320	47	ไม่มีชื่อ	แหล่งน้ำ	สระน้ำ	เล็ก	บ้านวังดารา	5	วังทอง	วังสมบูรณ์	สระแก้ว	5.02	0.01	-	-
15010494	832404	1479623	47	ไม่มีชื่อ	แหล่งน้ำ	สระน้ำ	เล็ก	บ้านคลองอุดม	6	วังทอง	วังสมบูรณ์	สระแก้ว	4.98	0.01	-	-
15010495	827559	1475236	47	ไม่มีชื่อ	แหล่งน้ำ	สระน้ำ	เล็ก	บ้านคลองอึ่งดำ	7	วังทอง	วังสมบูรณ์	สระแก้ว	11.56	0.03	-	-
15010496	831423	1476502	47	ไม่มีชื่อ	แหล่งน้ำ	สระน้ำ	เล็ก	บ้านคลองอึ่งดำ	7	วังทอง	วังสมบูรณ์	สระแก้ว	2.39	0.01	-	-
15010497	827423	1478075	47	ไม่มีชื่อ	แหล่งน้ำ	สระน้ำ	เล็ก	บ้านคลองอึ่งดำ	7	วังทอง	วังสมบูรณ์	สระแก้ว	5.06	0.02	-	-
15010498	824527	1476151	47		แหล่งน้ำ	สระน้ำ	เล็ก	บ้านคลองอึ่งดำ	7	วังทอง	วังสมบูรณ์	สระแก้ว	8.67	0.03	-	-
15010499	837780	1470348	47	ไม่มีชื่อ	แหล่งน้ำ	สระน้ำ	เล็ก	บ้านคลองไม้เลี้ยง	10	วังทอง	วังสมบูรณ์	สระแก้ว	14.74	0.06	-	-
15010500	835078	1478953	47	ไม่มีชื่อ	แหล่งน้ำ	สระน้ำ	เล็ก	บ้านวังสุวรรณ	12	วังทอง	วังสมบูรณ์	สระแก้ว	6.65	0.01	-	-
15010501	840416	1475697	47	ไม่มีชื่อ	แหล่งน้ำ	สระน้ำ	เล็ก	บ้านเขาแหลม	13	วังทอง	วังสมบูรณ์	สระแก้ว	2.61	0.01	-	-
15010502	837293	1479018	47	ไม่มีชื่อ	แหล่งน้ำ	สระน้ำ	เล็ก	บ้านวังทรัพย์	13	วังทอง	วังสมบูรณ์	สระแก้ว	2.43	0.01	-	-
15010503	838468	1482803	47	ไม่มีชื่อ	แหล่งน้ำ	สระน้ำ	เล็ก	บ้านวังหิน	14	วังทอง	วังสมบูรณ์	สระแก้ว	2.71	0.01	-	-
15010504	831007	1527868	47	กปภ.สาขาสระแก้ว - แม่ข่ายสระแก้ว	ผู้ใช้น้ำ	สถานีสูบน้ำ	เล็ก	บ้านชาติเจริญ	14	สระแก้ว	เมืองสระแก้ว	สระแก้ว	-	-	-	การประปาส่วนภูมิภาค

ตารางที่ ง.2-3 แสดงทะเบียนแหล่งน้ำและผู้ใช้น้ำในลุ่มน้ำบางปะกง (ต่อ)

รหัสแหล่งน้ำ/ผู้ใช้น้ำ	WGS_E	WGS_N	โซน	ชื่อแหล่งน้ำ/ผู้ใช้น้ำ	ประเภท_1	ประเภท_2	ขนาดโครงการ	บ้าน	หมู่	ตำบล	อำเภอ	จังหวัด	พื้นที่ (ไร่)	ความจุ (ล้าน ลบ.ม.)	พื้นที่ชลประทาน/รับประโยชน์ (ไร่)	หน่วยงาน
15010505	840386	1490056	47	กปภ.สาขาสระแก้ว - หน่วยบริการวังน้ำเย็น	ผู้ใช้น้ำ	สถานีสูบน้ำ	เล็ก	บ้านหนองผักหนาม	4	ตาหลังใน	วังน้ำเย็น	สระแก้ว	-	-	-	การประปาส่วนภูมิภาค
15010506	845818	1496149	47	กปภ.สาขาสระแก้ว - หน่วยบริการวังน้ำเย็น	ผู้ใช้น้ำ	สถานีสูบน้ำ	เล็ก	บ้านซับนิยม	2	วังน้ำเย็น	วังน้ำเย็น	สระแก้ว	-	-	-	การประปาส่วนภูมิภาค
15010507	857899	1488889	47	กปภ.สาขาวัฒนานคร - หน่วยบริการคลองหาด	ผู้ใช้น้ำ	สถานีสูบน้ำ	เล็ก	บ้านคลองหาด	5	คลองหาด	คลองหาด	สระแก้ว	-	-	-	การประปาส่วนภูมิภาค
15010508	831323	1537578	47	สถานีบ้านเหล่าอ้อย	ผู้ใช้น้ำ	สูบด้วยไฟฟ้า	เล็ก	บ้านเหล่าอ้อย	-	โคกปี่ฆ้อง	เมืองสระแก้ว	สระแก้ว	-	-	500.00	-
15010509	826818	1533267	47	สถานีบ้านหนองกก (PU 7.3)	ผู้ใช้น้ำ	สูบด้วยไฟฟ้า	เล็ก	บ้านหนองกก	-	สระแก้ว	เมืองสระแก้ว	สระแก้ว	-	-	1,150.00	-
15010510	828998	1530421	47	สถานีบ้านท่ากระดุ้ม (PU 7.2)	ผู้ใช้น้ำ	สูบด้วยไฟฟ้า	เล็ก	บ้านท่ากระดุ้ม	-	สระขวัญ	เมืองสระแก้ว	สระแก้ว	-	-	1,690.00	-
15010511	837137	1533225	47	สถานีบ้านโคกมะดูม	ผู้ใช้น้ำ	สูบด้วยไฟฟ้า	เล็ก	บ้านโคกมะดูม	-	หนองบอน	เมืองสระแก้ว	สระแก้ว	-	-	1,200.00	-
15010512	841851	1532639	47	สถานีบ้านหนองนกเขา	ผู้ใช้น้ำ	สูบด้วยไฟฟ้า	เล็ก	บ้านหนองนกเขา	-	หนองบอน	เมืองสระแก้ว	สระแก้ว	-	-	400.00	-
15010513	846341	1532956	47	สถานีบ้านประจันตคามน้อย	ผู้ใช้น้ำ	สูบด้วยไฟฟ้า	เล็ก	บ้านประจันตคามน้อย	-	โนนหมากเค็ง	วัฒนานคร	สระแก้ว	-	-	250.00	-
15010514	834365	1523849	47	สถานีบ้านหนองปรือ (PU 6.4)	ผู้ใช้น้ำ	สูบด้วยไฟฟ้า	เล็ก	บ้านหนองปรือ	-	สระแก้ว	เมืองสระแก้ว	สระแก้ว	-	-	1,150.00	-
15010515	833304	1518221	47	สถานีบ้านคลองกระเบื้อง (PU 6.2)	ผู้ใช้น้ำ	สูบด้วยไฟฟ้า	เล็ก	บ้านคลองกระเบื้อง	-	เขาฉกรรจ์	เขาฉกรรจ์	สระแก้ว	-	-	1,500.00	-
15010516	832918	1513608	47	สถานีบ้านหนองกระทุ่ม (PU 6.1)	ผู้ใช้น้ำ	สูบด้วยไฟฟ้า	เล็ก	บ้านหนองกระทุ่ม	-	เขาฉกรรจ์	เขาฉกรรจ์	สระแก้ว	-	-	1,500.00	-
15010517	831759	1507781	47	สถานีบ้านลานไผ่ (PU 5.2)	ผู้ใช้น้ำ	สูบด้วยไฟฟ้า	เล็ก	บ้านลานไผ่	-	พระเพลิง	เขาฉกรรจ์	สระแก้ว	-	-	1,500.00	-
15010518	830828	1504955	47	สถานีบ้านพระเพลิง (PU 5.1)	ผู้ใช้น้ำ	สูบด้วยไฟฟ้า	เล็ก	บ้านพระเพลิง	-	พระเพลิง	เขาฉกรรจ์	สระแก้ว	-	-	1,050.00	-
15010519	830088	1498643	47	สถานีบ้านด่านชัย (PU 3.3)	ผู้ใช้น้ำ	สูบด้วยไฟฟ้า	เล็ก	บ้านด่านชัย	-	ทุ่งมหาเจริญ	วังน้ำเย็น	สระแก้ว	-	-	1,500.00	-
15010520	833717	1497325	47	สถานีบ้านท่าตาสี (PU 3.4)	ผู้ใช้น้ำ	สูบด้วยไฟฟ้า	เล็ก	บ้านท่าตาสี	-	ตาหลังใน	วังน้ำเย็น	สระแก้ว	-	-	1,400.00	-
15010521	833723	1497021	47	สถานีบ้านตาหลังใน (PU 3.5)	ผู้ใช้น้ำ	สูบด้วยไฟฟ้า	เล็ก	บ้านตาหลังใน	-	ตาหลังใน	วังน้ำเย็น	สระแก้ว	-	-	1,500.00	-
15010522	838045	1496129	47	สถานีสูบน้ำด้วยไฟฟ้าพร้อมระบบส่งน้ำบ้านใหม่ไชยมงคล (PU 3.6)	ผู้ใช้น้ำ	สูบด้วยไฟฟ้า	เล็ก	บ้านใหม่ไชยมงคล	-	ตาหลังใน	วังน้ำเย็น	สระแก้ว	-	-	2,000.00	-
15010523	835750	1479662	47	สถานีฯบ้านโคกน้อย (PU 2.2)	ผู้ใช้น้ำ	สูบด้วยไฟฟ้า	เล็ก	บ้านโคกน้อย	-	วังทอง	วังสมบูรณ์	สระแก้ว	-	-	1,500.00	-
15010524	839255	1479758	47	สถานีฯบ้านคลองยายอินทร์ (PU 2.1)	ผู้ใช้น้ำ	สูบด้วยไฟฟ้า	เล็ก	บ้านคลองยายอินทร์	-	วังทอง	วังสมบูรณ์	สระแก้ว	-	-	1,500.00	-
15010525	855163	1487938	47	สถานีฯบ้านวังปิน (PU 5.3)	ผู้ใช้น้ำ	สูบด้วยไฟฟ้า	เล็ก	บ้านวังปิน	-	คลองหาด	คลองหาด	สระแก้ว	-	-	1,265.00	-
15010526	834789	1486456	47	บ้านด่านชัย (PU 3.2)	ผู้ใช้น้ำ	สูบด้วยไฟฟ้า	เล็ก	บ้านด่านชัย	-	วังใหม่	วังสมบูรณ์	สระแก้ว	-	-	1,500.00	-
15010527	829841	1486698	47	บ้านวังไทร (PU 3.1)	ผู้ใช้น้ำ	สูบด้วยไฟฟ้า	เล็ก	บ้านวังไทร	-	วังใหม่	วังสมบูรณ์	สระแก้ว	-	-	2,000.00	-
15010528	832972	1521145	47	บ้านโคกยาง (PU 6.3)	ผู้ใช้น้ำ	สูบด้วยไฟฟ้า	เล็ก	บ้านโคกยาง	-	เขาฉกรรจ์	เขาฉกรรจ์	สระแก้ว	-	-	2,700.00	-
15010529	829001	1528401	47	บ้านใหม่ถาวร (PU 7.1)	ผู้ใช้น้ำ	สูบด้วยไฟฟ้า	เล็ก	บ้านใหม่ถาวร	-	สระขวัญ	เมืองสระแก้ว	สระแก้ว	-	-	1,500.00	-
15010530	838633	1528324	47	N/A (PU5.1)	ผู้ใช้น้ำ	สูบด้วยไฟฟ้า	เล็ก	-	-	ท่าเกษม	เมืองสระแก้ว	สระแก้ว	-	-	1,375.00	-
15020001	854765	1545733	47	อ่างเก็บน้ำซ่องกล่ำล่าง	แหล่งน้ำ	อ่างเก็บน้ำ	กลาง	-	-	หนองหมากฝ้าย	วัฒนานคร	สระแก้ว	175.19	2.20	1,000.00	กรมชลประทาน
15020002	852920	1547356	47	อ่างเก็บน้ำท่ากะบาก	แหล่งน้ำ	อ่างเก็บน้ำ	กลาง	-	-	ท่าแยก	เมือง	สระแก้ว	832.20	7.30	4,000.00	กรมชลประทาน

ตารางที่ ง.2-3 แสดงทะเบียนแหล่งน้ำและผู้ใช้น้ำในลุ่มน้ำบางปะกง (ต่อ)

รหัสแหล่งน้ำ/ผู้ใช้น้ำ	WGS_E	WGS_N	โซน	ชื่อแหล่งน้ำ/ผู้ใช้น้ำ	ประเภท_1	ประเภท_2	ขนาดโครงการ	บ้าน	หมู่	ตำบล	อำเภอ	จังหวัด	พื้นที่ (ไร่)	ความจุ (ล้าน ลบ.ม.)	พื้นที่ชลประทาน/รับประโยชน์ (ไร่)	หน่วยงาน
15020003	873047	1548772	47	อ่างเก็บน้ำห้วยขัน	แหล่งน้ำ	อ่างเก็บน้ำ	กลาง	-	-	ช่องกุ่ม	วัฒนานคร	สระแก้ว	442.52	4.00	4,000.00	กรมชลประทาน
15020004	862635	1546197	47	อ่างเก็บน้ำคลองเกลือ	แหล่งน้ำ	อ่างเก็บน้ำ	กลาง	-	-	หนองหมากฝ้าย	วัฒนานคร	สระแก้ว	522.60	5.50	3,000.00	กรมชลประทาน
15020005	869874	1552846	47	อ่างเก็บน้ำพระปรง	แหล่งน้ำ	อ่างเก็บน้ำ	กลาง	-	-	ช่องกุ่ม	วัฒนานคร	สระแก้ว	8,219.82	97.00	11,300.00	กรมชลประทาน
15020006	812820	1542298	47	ไม่มีชื่อ	แหล่งน้ำ	สระน้ำ	เล็ก	บ้านหนองโดน	7	บ่อทอง	กบินทร์บุรี	ปราจีนบุรี	9.23	0.02	-	-
15020007	812397	1542459	47	ไม่มีชื่อ	แหล่งน้ำ	สระน้ำ	เล็ก	บ้านหนองโดน	7	บ่อทอง	กบินทร์บุรี	ปราจีนบุรี	4.39	0.01	-	-
15020008	813420	1542623	47	ไม่มีชื่อ	แหล่งน้ำ	สระน้ำ	เล็ก	บ้านหนองโดน	7	บ่อทอง	กบินทร์บุรี	ปราจีนบุรี	4.56	0.02	-	-
15020009	812596	1542608	47	ไม่มีชื่อ	แหล่งน้ำ	สระน้ำ	เล็ก	บ้านหนองโดน	7	บ่อทอง	กบินทร์บุรี	ปราจีนบุรี	4.03	0.01	-	-
15020010	812753	1542589	47	ไม่มีชื่อ	แหล่งน้ำ	สระน้ำ	เล็ก	บ้านหนองโดน	7	บ่อทอง	กบินทร์บุรี	ปราจีนบุรี	12.10	0.05	-	-
15020011	812925	1543505	47	ไม่มีชื่อ	แหล่งน้ำ	สระน้ำ	เล็ก	บ้านหนองโดน	7	บ่อทอง	กบินทร์บุรี	ปราจีนบุรี	3.11	0.01	-	-
15020012	810437	1545034	47	ไม่มีชื่อ	แหล่งน้ำ	สระน้ำ	เล็ก	บ้านหนองไผ่ล้อม	8	บ่อทอง	กบินทร์บุรี	ปราจีนบุรี	5.07	0.02	-	-
15020013	809685	1545170	47	หนองน้ำ	แหล่งน้ำ	หนอง	เล็ก	บ้านหนองไผ่ล้อม	8	บ่อทอง	กบินทร์บุรี	ปราจีนบุรี	10.72	0.04	-	-
15020014	810204	1545317	47	หนองน้ำ	แหล่งน้ำ	หนอง	เล็ก	บ้านหนองไผ่ล้อม	8	บ่อทอง	กบินทร์บุรี	ปราจีนบุรี	2.69	0.01	-	-
15020015	811683	1544595	47	ไม่มีชื่อ	แหล่งน้ำ	สระน้ำ	เล็ก	บ้านหนองโดน	10	บ่อทอง	กบินทร์บุรี	ปราจีนบุรี	2.97	0.01	-	-
15020016	811685	1544787	47	ไม่มีชื่อ	แหล่งน้ำ	สระน้ำ	เล็ก	บ้านหนองโดน	10	บ่อทอง	กบินทร์บุรี	ปราจีนบุรี	68.14	0.28	-	-
15020017	815230	1543434	47	ไม่มีชื่อ	แหล่งน้ำ	สระน้ำ	เล็ก	บ้านพระปรง	4	บ้านนา	กบินทร์บุรี	ปราจีนบุรี	24.41	0.15	-	-
15020018	814838	1544577	47	ไม่มีชื่อ	แหล่งน้ำ	สระน้ำ	เล็ก	บ้านพระปรง	4	บ้านนา	กบินทร์บุรี	ปราจีนบุรี	2.71	0.01	-	-
15020019	816847	1546084	47	หนองบ้านแก่ง	แหล่งน้ำ	หนอง	เล็ก	บ้านหนองนาใน	6	บ้านนา	กบินทร์บุรี	ปราจีนบุรี	16.42	0.07	-	-
15020020	811903	1547519	47	ไม่มีชื่อ	แหล่งน้ำ	สระน้ำ	เล็ก	บ้านบุเลี้ยว	7	บ้านนา	กบินทร์บุรี	ปราจีนบุรี	2.65	0.01	-	-
15020021	811834	1547559	47	ไม่มีชื่อ	แหล่งน้ำ	สระน้ำ	เล็ก	บ้านบุเลี้ยว	7	บ้านนา	กบินทร์บุรี	ปราจีนบุรี	5.46	0.02	-	-
15020022	817831	1542397	47	ไม่มีชื่อ	แหล่งน้ำ	สระน้ำ	เล็ก	บ้านหนองผูกเต่า	7	บ้านนา	กบินทร์บุรี	ปราจีนบุรี	2.57	0.01	-	-
15020023	815244	1542791	47	ไม่มีชื่อ	แหล่งน้ำ	สระน้ำ	เล็ก	บ้านวังยาง	8	บ้านนา	กบินทร์บุรี	ปราจีนบุรี	3.92	0.01	-	-
15020024	815816	1543236	47	ไม่มีชื่อ	แหล่งน้ำ	สระน้ำ	เล็ก	บ้านวังยาง	8	บ้านนา	กบินทร์บุรี	ปราจีนบุรี	1.93	0.01	-	-
15020025	815497	1548317	47	ไม่มีชื่อ	แหล่งน้ำ	สระน้ำ	เล็ก	บ้านคลองชัน	9	บ้านนา	กบินทร์บุรี	ปราจีนบุรี	1.94	0.01	-	-
15020026	814532	1549879	47	ไม่มีชื่อ	แหล่งน้ำ	สระน้ำ	เล็ก	บ้านคลองชัน	9	บ้านนา	กบินทร์บุรี	ปราจีนบุรี	2.29	0.01	-	-
15020027	814546	1550082	47	ไม่มีชื่อ	แหล่งน้ำ	สระน้ำ	เล็ก	บ้านคลองชัน	9	บ้านนา	กบินทร์บุรี	ปราจีนบุรี	5.47	0.01	-	-
15020028	814884	1551033	47	ไม่มีชื่อ	แหล่งน้ำ	สระน้ำ	เล็ก	บ้านคลองชัน	9	บ้านนา	กบินทร์บุรี	ปราจีนบุรี	2.41	0.01	-	-
15020029	812894	1548813	47	ไม่มีชื่อ	แหล่งน้ำ	สระน้ำ	เล็ก	บ้านคลองชัน	9	บ้านนา	กบินทร์บุรี	ปราจีนบุรี	34.00	0.21	-	-
15020030	815374	1550045	47		แหล่งน้ำ	สระน้ำ	เล็ก	บ้านคลองชัน	9	บ้านนา	กบินทร์บุรี	ปราจีนบุรี	149.13	0.48	-	-

ตารางที่ ง.2-3 แสดงทะเบียนแหล่งน้ำและผู้ใช้น้ำในลุ่มน้ำบางปะกง (ต่อ)

รหัสแหล่งน้ำ/ผู้ใช้น้ำ	WGS_E	WGS_N	โซน	ชื่อแหล่งน้ำ/ผู้ใช้น้ำ	ประเภท_1	ประเภท_2	ขนาดโครงการ	บ้าน	หมู่	ตำบล	อำเภอ	จังหวัด	พื้นที่ (ไร่)	ความจุ (ล้าน ลบ.ม.)	พื้นที่ชลประทาน/รับประโยชน์ (ไร่)	หน่วยงาน
15020031	815859	1550503	47		แหล่งน้ำ	สระน้ำ	เล็ก	บ้านคลองชัน	9	บ้านนา	กบินทร์บุรี	ปราจีนบุรี	29.75	0.10	-	-
15020032	815294	1550541	47		แหล่งน้ำ	สระน้ำ	เล็ก	บ้านคลองชัน	9	บ้านนา	กบินทร์บุรี	ปราจีนบุรี	39.59	0.13	-	-
15020033	814638	1550801	47		แหล่งน้ำ	สระน้ำ	เล็ก	บ้านคลองชัน	9	บ้านนา	กบินทร์บุรี	ปราจีนบุรี	3.11	0.01	-	-
15020034	814715	1550886	47		แหล่งน้ำ	สระน้ำ	เล็ก	บ้านคลองชัน	9	บ้านนา	กบินทร์บุรี	ปราจีนบุรี	1.91	0.01	-	-
15020035	812958	1545114	47	ไม่มีชื่อ	แหล่งน้ำ	สระน้ำ	เล็ก	บ้านหนองโดน	10	บ้านนา	กบินทร์บุรี	ปราจีนบุรี	2.04	0.01	-	-
15020036	816977	1550747	47		แหล่งน้ำ	สระน้ำ	เล็ก	บ้านเนินดินแดง	14	บ้านนา	กบินทร์บุรี	ปราจีนบุรี	6.20	0.02	-	-
15020037	816993	1550930	47		แหล่งน้ำ	สระน้ำ	เล็ก	บ้านเนินดินแดง	14	บ้านนา	กบินทร์บุรี	ปราจีนบุรี	6.21	0.02	-	-
15020038	828693	1554004	47		แหล่งน้ำ	สระน้ำ	เล็ก	บ้านคลองหมากนัด	11	แก่งดินสอ	นาดี	ปราจีนบุรี	56.98	0.18	-	-
15020039	833888	1528504	47	ไม่มีชื่อ	แหล่งน้ำ	สระน้ำ	เล็ก	บ้านคลองนางชิง	1	สระแก้ว	เมืองสระแก้ว	สระแก้ว	36.18	0.24	-	-
15020040	834201	1528493	47	ไม่มีชื่อ	แหล่งน้ำ	สระน้ำ	เล็ก	บ้านคลองนางชิง	1	สระแก้ว	เมืองสระแก้ว	สระแก้ว	35.87	0.23	-	-
15020041	834265	1528717	47	ไม่มีชื่อ	แหล่งน้ำ	สระน้ำ	เล็ก	บ้านคลองนางชิง	1	สระแก้ว	เมืองสระแก้ว	สระแก้ว	5.80	0.02	-	-
15020042	834493	1528685	47	ไม่มีชื่อ	แหล่งน้ำ	สระน้ำ	เล็ก	บ้านคลองนางชิง	1	สระแก้ว	เมืองสระแก้ว	สระแก้ว	8.88	0.06	-	-
15020043	834635	1528703	47	ไม่มีชื่อ	แหล่งน้ำ	สระน้ำ	เล็ก	บ้านคลองนางชิง	1	สระแก้ว	เมืองสระแก้ว	สระแก้ว	5.83	0.02	-	-
15020044	834925	1529122	47	ไม่มีชื่อ	แหล่งน้ำ	สระน้ำ	เล็ก	บ้านคลองนางชิง	1	สระแก้ว	เมืองสระแก้ว	สระแก้ว	2.90	0.01	-	-
15020045	827635	1534769	47	ไม่มีชื่อ	แหล่งน้ำ	สระน้ำ	เล็ก	บ้านคลองหมี่	4	สระแก้ว	เมืองสระแก้ว	สระแก้ว	3.16	0.01	-	-
15020046	836060	1526054	47	ไม่มีชื่อ	แหล่งน้ำ	สระน้ำ	เล็ก	บ้านเนินสะอาด	5	สระแก้ว	เมืองสระแก้ว	สระแก้ว	2.93	0.01	-	-
15020047	835680	1526556	47	ไม่มีชื่อ	แหล่งน้ำ	สระน้ำ	เล็ก	บ้านเนินสะอาด	5	สระแก้ว	เมืองสระแก้ว	สระแก้ว	4.17	0.01	-	-
15020048	834577	1526254	47	หนองปรือสาธารณประโยชน์	แหล่งน้ำ	หนอง	เล็ก	บ้านหนองปรือ	9	สระแก้ว	เมืองสระแก้ว	สระแก้ว	12.75	0.04	-	กระทรวงมหาดไทย
15020049	837774	1523474	47	ไม่มีชื่อ	แหล่งน้ำ	สระน้ำ	เล็ก	บ้านสี่แยก	10	สระแก้ว	เมืองสระแก้ว	สระแก้ว	10.21	0.03	-	-
15020050	833102	1528527	47	ไม่มีชื่อ	แหล่งน้ำ	สระน้ำ	เล็ก	บ้านหัวกุญแจใต้	12	สระแก้ว	เมืองสระแก้ว	สระแก้ว	2.98	0.01	-	-
15020051	833668	1528671	47	ไม่มีชื่อ	แหล่งน้ำ	สระน้ำ	เล็ก	บ้านหัวกุญแจใต้	12	สระแก้ว	เมืองสระแก้ว	สระแก้ว	8.40	0.03	-	-
15020052	832827	1529492	47	ไม่มีชื่อ	แหล่งน้ำ	สระน้ำ	เล็ก	บ้านหัวกุญแจใต้	12	สระแก้ว	เมืองสระแก้ว	สระแก้ว	2.06	0.01	-	-
15020053	834564	1527634	47	ไม่มีชื่อ	แหล่งน้ำ	สระน้ำ	เล็ก	บ้านใหม่คลองหินปูน	13	สระแก้ว	เมืองสระแก้ว	สระแก้ว	2.83	0.01	-	-
15020054	834545	1528228	47	ไม่มีชื่อ	แหล่งน้ำ	สระน้ำ	เล็ก	บ้านใหม่คลองหินปูน	13	สระแก้ว	เมืองสระแก้ว	สระแก้ว	2.40	0.01	-	-
15020055	833329	1528157	47	ไม่มีชื่อ	แหล่งน้ำ	สระน้ำ	เล็ก	บ้านใหม่คลองหินปูน	13	สระแก้ว	เมืองสระแก้ว	สระแก้ว	129.64	0.63	-	-
15020056	832702	1527455	47	ไม่มีชื่อ	แหล่งน้ำ	สระน้ำ	เล็ก	บ้านชาติเจริญ	14	สระแก้ว	เมืองสระแก้ว	สระแก้ว	4.10	0.01	-	-
15020057	836745	1523719	47	หนองระเบิดขามสาธารณประโยชน์	แหล่งน้ำ	หนอง	เล็ก	บ้านระเบิดขาม	17	สระแก้ว	เมืองสระแก้ว	สระแก้ว	18.11	0.06	-	กระทรวงมหาดไทย
15020058	822560	1539472	47	หนองน้ำ	แหล่งน้ำ	หนอง	เล็ก	บ้านหนองปัญหา	1	บ้านแก้ง	เมืองสระแก้ว	สระแก้ว	3.67	0.01	-	-

ตารางที่ ง.2-3 แสดงทะเบียนแหล่งน้ำและผู้ใช้น้ำในลุ่มน้ำบางปะกง (ต่อ)

รหัสแหล่งน้ำ/ผู้ใช้น้ำ	WGS_E	WGS_N	โซน	ชื่อแหล่งน้ำ/ผู้ใช้น้ำ	ประเภท_1	ประเภท_2	ขนาดโครงการ	บ้าน	หมู่	ตำบล	อำเภอ	จังหวัด	พื้นที่ (ไร่)	ความจุ (ล้าน ลบ.ม.)	พื้นที่ชลประทาน/รับประโยชน์ (ไร่)	หน่วยงาน
15020059	821653	1540068	47	ไม่มีชื่อ	แหล่งน้ำ	สระน้ำ	เล็ก	บ้านหนองปัญหา	1	บ้านแก้ง	เมืองสระแก้ว	สระแก้ว	2.72	0.01	-	-
15020060	821706	1540146	47	ไม่มีชื่อ	แหล่งน้ำ	สระน้ำ	เล็ก	บ้านหนองปัญหา	1	บ้านแก้ง	เมืองสระแก้ว	สระแก้ว	5.28	0.02	-	-
15020061	822024	1540658	47	ไม่มีชื่อ	แหล่งน้ำ	สระน้ำ	เล็ก	บ้านหนองปัญหา	1	บ้านแก้ง	เมืองสระแก้ว	สระแก้ว	8.60	0.03	-	-
15020062	819798	1540252	47	ไม่มีชื่อ	แหล่งน้ำ	สระน้ำ	เล็ก	บ้านใหญ่	3	บ้านแก้ง	เมืองสระแก้ว	สระแก้ว	8.47	0.02	-	-
15020063	818749	1540442	47	ไม่มีชื่อ	แหล่งน้ำ	สระน้ำ	เล็ก	บ้านใหญ่	3	บ้านแก้ง	เมืองสระแก้ว	สระแก้ว	12.94	0.05	-	-
15020064	818556	1540631	47	ไม่มีชื่อ	แหล่งน้ำ	สระน้ำ	เล็ก	บ้านใหญ่	3	บ้านแก้ง	เมืองสระแก้ว	สระแก้ว	4.57	0.01	-	-
15020065	818587	1540841	47	ไม่มีชื่อ	แหล่งน้ำ	สระน้ำ	เล็ก	บ้านใหญ่	3	บ้านแก้ง	เมืองสระแก้ว	สระแก้ว	2.14	0.01	-	-
15020066	818395	1540380	47	หนองนาเหล่า	แหล่งน้ำ	หนอง	เล็ก	บ้านใหญ่	3	บ้านแก้ง	เมืองสระแก้ว	สระแก้ว	5.46	0.02	-	กระทรวงมหาดไทย
15020067	820499	1540565	47	ไม่มีชื่อ	แหล่งน้ำ	สระน้ำ	เล็ก	บ้านโนน	5	บ้านแก้ง	เมืองสระแก้ว	สระแก้ว	8.40	0.02	-	-
15020068	820823	1542031	47	ไม่มีชื่อ	แหล่งน้ำ	สระน้ำ	เล็ก	บ้านโรงเลื่อย	6	บ้านแก้ง	เมืองสระแก้ว	สระแก้ว	3.29	0.01	-	-
15020069	820645	1542162	47	ไม่มีชื่อ	แหล่งน้ำ	สระน้ำ	เล็ก	บ้านโรงเลื่อย	6	บ้านแก้ง	เมืองสระแก้ว	สระแก้ว	5.92	0.02	-	-
15020070	820750	1542164	47	ไม่มีชื่อ	แหล่งน้ำ	สระน้ำ	เล็ก	บ้านโรงเลื่อย	6	บ้านแก้ง	เมืองสระแก้ว	สระแก้ว	3.53	0.01	-	-
15020071	820551	1542202	47	ไม่มีชื่อ	แหล่งน้ำ	สระน้ำ	เล็ก	บ้านโรงเลื่อย	6	บ้านแก้ง	เมืองสระแก้ว	สระแก้ว	3.04	0.01	-	-
15020072	820527	1542339	47	ไม่มีชื่อ	แหล่งน้ำ	สระน้ำ	เล็ก	บ้านโรงเลื่อย	6	บ้านแก้ง	เมืองสระแก้ว	สระแก้ว	11.73	0.05	-	-
15020073	820816	1542627	47	ไม่มีชื่อ	แหล่งน้ำ	สระน้ำ	เล็ก	บ้านโรงเลื่อย	6	บ้านแก้ง	เมืองสระแก้ว	สระแก้ว	5.46	0.01	-	-
15020074	819623	1542872	47	ไม่มีชื่อ	แหล่งน้ำ	สระน้ำ	เล็ก	บ้านห้วย	7	บ้านแก้ง	เมืองสระแก้ว	สระแก้ว	4.03	0.01	-	-
15020075	819732	1543855	47	หนองน้ำ	แหล่งน้ำ	หนอง	เล็ก	บ้านห้วย	7	บ้านแก้ง	เมืองสระแก้ว	สระแก้ว	1.78	0.01	-	-
15020076	818361	1541411	47	ไม่มีชื่อ	แหล่งน้ำ	สระน้ำ	เล็ก	บ้านหนองผูกเต่า	7	บ้านแก้ง	เมืองสระแก้ว	สระแก้ว	17.30	0.07	-	-
15020077	818169	1541511	47	ไม่มีชื่อ	แหล่งน้ำ	สระน้ำ	เล็ก	บ้านหนองผูกเต่า	7	บ้านแก้ง	เมืองสระแก้ว	สระแก้ว	5.33	0.02	-	-
15020078	818033	1541533	47	ไม่มีชื่อ	แหล่งน้ำ	สระน้ำ	เล็ก	บ้านหนองผูกเต่า	7	บ้านแก้ง	เมืองสระแก้ว	สระแก้ว	3.06	0.01	-	-
15020079	817469	1541852	47	หนองน้ำ	แหล่งน้ำ	หนอง	เล็ก	บ้านหนองผูกเต่า	7	บ้านแก้ง	เมืองสระแก้ว	สระแก้ว	12.27	0.05	-	-
15020080	821457	1543772	47	ไม่มีชื่อ	แหล่งน้ำ	สระน้ำ	เล็ก	บ้านเหล่ากกโก	8	บ้านแก้ง	เมืองสระแก้ว	สระแก้ว	10.53	0.03	-	-
15020081	821876	1544734	47	ไม่มีชื่อ	แหล่งน้ำ	สระน้ำ	เล็ก	บ้านเหล่ากกโก	8	บ้านแก้ง	เมืองสระแก้ว	สระแก้ว	2.92	0.01	-	-
15020082	821825	1544937	47	ไม่มีชื่อ	แหล่งน้ำ	สระน้ำ	เล็ก	บ้านเหล่ากกโก	8	บ้านแก้ง	เมืองสระแก้ว	สระแก้ว	53.75	0.34	-	-
15020083	825534	1548700	47	ไม่มีชื่อ	แหล่งน้ำ	สระน้ำ	เล็ก	บ้านเขาสิงห์โต	9	บ้านแก้ง	เมืองสระแก้ว	สระแก้ว	1.95	0.01	-	-
15020084	823812	1549705	47	ไม่มีชื่อ	แหล่งน้ำ	สระน้ำ	เล็ก	บ้านเขาสิงห์โต	9	บ้านแก้ง	เมืองสระแก้ว	สระแก้ว	5.75	0.02	-	-
15020085	826221	1550253	47	ไม่มีชื่อ	แหล่งน้ำ	สระน้ำ	เล็ก	บ้านเขาสิงห์โต	9	บ้านแก้ง	เมืองสระแก้ว	สระแก้ว	3.49	0.01	-	-
15020086	830798	1552536	47	หนองน้ำ	แหล่งน้ำ	หนอง	เล็ก	บ้านคลองหมากนัด	11	บ้านแก้ง	เมืองสระแก้ว	สระแก้ว	1.99	0.01	-	-

ตารางที่ ง.2-3 แสดงทะเบียนแหล่งน้ำและผู้ใช้น้ำในลุ่มน้ำบางปะกง (ต่อ)

รหัสแหล่งน้ำ/ผู้ใช้น้ำ	WGS_E	WGS_N	โซน	ชื่อแหล่งน้ำ/ผู้ใช้น้ำ	ประเภท_1	ประเภท_2	ขนาดโครงการ	บ้าน	หมู่	ตำบล	อำเภอ	จังหวัด	พื้นที่ (ไร่)	ความจุ (ล้าน ลบ.ม.)	พื้นที่ชลประทาน/รับประโยชน์ (ไร่)	หน่วยงาน
15020087	828076	1548964	47		แหล่งน้ำ	สระน้ำ	เล็ก	บ้านคลองหมากนัด	11	บ้านแก้ง	เมืองสระแก้ว	สระแก้ว	25.97	0.08	-	-
15020088	821664	1547214	47	ไม่มีชื่อ	แหล่งน้ำ	สระน้ำ	เล็ก	บ้านดง	12	บ้านแก้ง	เมืองสระแก้ว	สระแก้ว	1.75	0.01	-	-
15020089	823383	1546623	47	หนองคุ้ม	แหล่งน้ำ	หนอง	เล็ก	บ้านดง	12	บ้านแก้ง	เมืองสระแก้ว	สระแก้ว	7.59	0.02	-	กระทรวงมหาดไทย
15020090	819079	1549351	47	ไม่มีชื่อ	แหล่งน้ำ	สระน้ำ	เล็ก	บ้านแสงจันทร์	13	บ้านแก้ง	เมืองสระแก้ว	สระแก้ว	5.56	0.02	-	-
15020091	822559	1549354	47	ไม่มีชื่อ	แหล่งน้ำ	สระน้ำ	เล็ก	บ้านแสงจันทร์	13	บ้านแก้ง	เมืองสระแก้ว	สระแก้ว	4.77	0.02	-	-
15020092	822443	1549406	47	ไม่มีชื่อ	แหล่งน้ำ	สระน้ำ	เล็ก	บ้านแสงจันทร์	13	บ้านแก้ง	เมืองสระแก้ว	สระแก้ว	4.92	0.02	-	-
15020093	821852	1549728	47	ไม่มีชื่อ	แหล่งน้ำ	สระน้ำ	เล็ก	บ้านแสงจันทร์	13	บ้านแก้ง	เมืองสระแก้ว	สระแก้ว	0.29	0.01	-	-
15020094	821897	1550769	47	ไม่มีชื่อ	แหล่งน้ำ	สระน้ำ	เล็ก	บ้านเนินดินแดง	14	บ้านแก้ง	เมืองสระแก้ว	สระแก้ว	1.72	0.01	-	-
15020095	822300	1551662	47	ไม่มีชื่อ	แหล่งน้ำ	สระน้ำ	เล็ก	บ้านเนินดินแดง	14	บ้านแก้ง	เมืองสระแก้ว	สระแก้ว	2.31	0.01	-	-
15020096	819541	1550658	47	ไม่มีชื่อ	แหล่งน้ำ	สระน้ำ	เล็ก	บ้านเนินดินแดง	14	บ้านแก้ง	เมืองสระแก้ว	สระแก้ว	11.90	0.05	-	-
15020097	818683	1550909	47		แหล่งน้ำ	สระน้ำ	เล็ก	บ้านเนินดินแดง	14	บ้านแก้ง	เมืองสระแก้ว	สระแก้ว	0.47	0.00	-	-
15020098	818724	1550933	47		แหล่งน้ำ	สระน้ำ	เล็ก	บ้านเนินดินแดง	14	บ้านแก้ง	เมืองสระแก้ว	สระแก้ว	0.55	0.00	-	-
15020099	818769	1550940	47		แหล่งน้ำ	สระน้ำ	เล็ก	บ้านเนินดินแดง	14	บ้านแก้ง	เมืองสระแก้ว	สระแก้ว	0.23	0.00	-	-
15020100	819305	1546850	47	หนองน้ำ	แหล่งน้ำ	หนอง	เล็ก	บ้านหนองแหน	15	บ้านแก้ง	เมืองสระแก้ว	สระแก้ว	5.30	0.01	-	-
15020101	824385	1537527	47	ไม่มีชื่อ	แหล่งน้ำ	สระน้ำ	เล็ก	บ้านเหล่า	2	ศาลาลำดวน	เมืองสระแก้ว	สระแก้ว	2.67	0.01	-	-
15020102	823269	1537971	47	ไม่มีชื่อ	แหล่งน้ำ	สระน้ำ	เล็ก	บ้านเหล่า	2	ศาลาลำดวน	เมืองสระแก้ว	สระแก้ว	9.27	0.03	-	-
15020103	816426	1542044	47	ไม่มีชื่อ	แหล่งน้ำ	สระน้ำ	เล็ก	บ้านหนองผูกเต่า	7	ศาลาลำดวน	เมืองสระแก้ว	สระแก้ว	25.13	0.15	-	-
15020104	814884	1541600	47	ไม่มีชื่อ	แหล่งน้ำ	สระน้ำ	เล็ก	บ้านหนองผูกเต่าพัฒนา	13	ศาลาลำดวน	เมืองสระแก้ว	สระแก้ว	22.16	0.14	-	-
15020105	824988	1538351	47	ที่สาธารณประโยชน์บึงไทล	แหล่งน้ำ	ที่สาธารณะประโยชน์	เล็ก	บ้านเนินยางแดง	1	โคกปี่ฆ้อง	เมืองสระแก้ว	สระแก้ว	46.07	0.15	-	กระทรวงมหาดไทย
15020106	824572	1538538	47	หนองแสง	แหล่งน้ำ	หนอง	เล็ก	บ้านเนินยางแดง	1	โคกปี่ฆ้อง	เมืองสระแก้ว	สระแก้ว	1.35	0.00	-	กระทรวงมหาดไทย
15020107	832612	1543306	47	ไม่มีชื่อ	แหล่งน้ำ	สระน้ำ	เล็ก	บ้านป่าระกำ	1	โคกปี่ฆ้อง	เมืองสระแก้ว	สระแก้ว	1.35	0.01	-	-
15020108	833209	1539329	47	ไม่มีชื่อ	แหล่งน้ำ	สระน้ำ	เล็ก	บ้านหอย	2	โคกปี่ฆ้อง	เมืองสระแก้ว	สระแก้ว	10.94	0.01	-	-
15020109	833248	1539459	47	ไม่มีชื่อ	แหล่งน้ำ	สระน้ำ	เล็ก	บ้านหอย	2	โคกปี่ฆ้อง	เมืองสระแก้ว	สระแก้ว	7.12	0.02	-	-
15020110	828396	1538573	47	ไม่มีชื่อ	แหล่งน้ำ	สระน้ำ	เล็ก	บ้านเหล่าอ้อย	3	โคกปี่ฆ้อง	เมืองสระแก้ว	สระแก้ว	11.42	0.03	-	-
15020111	828136	1538630	47	ไม่มีชื่อ	แหล่งน้ำ	สระน้ำ	เล็ก	บ้านเหล่าอ้อย	3	โคกปี่ฆ้อง	เมืองสระแก้ว	สระแก้ว	13.93	0.03	-	-
15020112	827263	1538944	47	ไม่มีชื่อ	แหล่งน้ำ	สระน้ำ	เล็ก	บ้านเหล่าอ้อย	3	โคกปี่ฆ้อง	เมืองสระแก้ว	สระแก้ว	2.44	0.01	-	-
15020113	828475	1538950	47	หนองน้ำ	แหล่งน้ำ	หนอง	เล็ก	บ้านเหล่าอ้อย	3	โคกปี่ฆ้อง	เมืองสระแก้ว	สระแก้ว	31.75	0.20	-	-
15020114	829407	1539621	47	ไม่มีชื่อ	แหล่งน้ำ	สระน้ำ	เล็ก	บ้านเหล่าอ้อย	3	โคกปี่ฆ้อง	เมืองสระแก้ว	สระแก้ว	2.72	0.01	-	-

ตารางที่ ง.2-3 แสดงทะเบียนแหล่งน้ำและผู้ใช้น้ำในลุ่มน้ำบางปะกง (ต่อ)

รหัสแหล่งน้ำ/ผู้ใช้น้ำ	WGS_E	WGS_N	โซน	ชื่อแหล่งน้ำ/ผู้ใช้น้ำ	ประเภท_1	ประเภท_2	ขนาดโครงการ	บ้าน	หมู่	ตำบล	อำเภอ	จังหวัด	พื้นที่ (ไร่)	ความจุ (ล้าน ลบ.ม.)	พื้นที่ชลประทาน/รับประโยชน์ (ไร่)	หน่วยงาน
15020115	829779	1538812	47	หนองปี่ฆ้อง	แหล่งน้ำ	หนอง	เล็ก	บ้านเหล่าอ้อย	3	โคกปี่ฆ้อง	เมืองสระแก้ว	สระแก้ว	51.86	0.17	-	กระทรวงมหาดไทย
15020116	826602	1536305	47	ไม่มีชื่อ	แหล่งน้ำ	สระน้ำ	เล็ก	บ้านวังจั่น	5	โคกปี่ฆ้อง	เมืองสระแก้ว	สระแก้ว	3.21	0.01	-	-
15020117	826845	1536855	47	ไม่มีชื่อ	แหล่งน้ำ	สระน้ำ	เล็ก	บ้านวังจั่น	5	โคกปี่ฆ้อง	เมืองสระแก้ว	สระแก้ว	1.51	0.01	-	-
15020118	826887	1538251	47	ไม่มีชื่อ	แหล่งน้ำ	สระน้ำ	เล็ก	บ้านวังจั่น	5	โคกปี่ฆ้อง	เมืองสระแก้ว	สระแก้ว	5.96	0.02	-	-
15020119	825961	1538232	47	ไม่มีชื่อ	แหล่งน้ำ	สระน้ำ	เล็ก	บ้านด่านเนินสูง	6	โคกปี่ฆ้อง	เมืองสระแก้ว	สระแก้ว	2.43	0.01	-	-
15020120	825965	1538352	47	ไม่มีชื่อ	แหล่งน้ำ	สระน้ำ	เล็ก	บ้านด่านเนินสูง	6	โคกปี่ฆ้อง	เมืองสระแก้ว	สระแก้ว	2.77	0.01	-	-
15020121	826043	1538721	47	ไม่มีชื่อ	แหล่งน้ำ	สระน้ำ	เล็ก	บ้านด่านเนินสูง	6	โคกปี่ฆ้อง	เมืองสระแก้ว	สระแก้ว	2.93	0.01	-	-
15020122	826256	1540090	47	ไม่มีชื่อ	แหล่งน้ำ	สระน้ำ	เล็ก	บ้านด่านเนินสูง	6	โคกปี่ฆ้อง	เมืองสระแก้ว	สระแก้ว	3.88	0.01	-	-
15020123	825636	1539647	47	หนองตาสุข	แหล่งน้ำ	หนอง	เล็ก	บ้านด่านเนินสูง	6	โคกปี่ฆ้อง	เมืองสระแก้ว	สระแก้ว	21.10	0.07	-	กระทรวงมหาดไทย
15020124	825925	1540353	47	หนองแสง	แหล่งน้ำ	หนอง	เล็ก	บ้านเนินสง่า	7	โคกปี่ฆ้อง	เมืองสระแก้ว	สระแก้ว	5.08	0.02	-	กระทรวงมหาดไทย
15020125	827244	1539075	47	ไม่มีชื่อ	แหล่งน้ำ	สระน้ำ	เล็ก	บ้านใหม่กุดชีวา	9	โคกปี่ฆ้อง	เมืองสระแก้ว	สระแก้ว	2.44	0.01	-	-
15020126	827706	1540761	47	หนองตาเปิ้ง	แหล่งน้ำ	หนอง	เล็ก	บ้านใหม่กุดชีวา	9	โคกปี่ฆ้อง	เมืองสระแก้ว	สระแก้ว	7.12	0.02	-	กระทรวงมหาดไทย
15020127	832540	1549799	47	ไม่มีชื่อ	แหล่งน้ำ	สระน้ำ	เล็ก	บ้านบะขมิ้น	10	โคกปี่ฆ้อง	เมืองสระแก้ว	สระแก้ว	6.81	0.02	-	-
15020128	830529	1541042	47	ไม่มีชื่อ	แหล่งน้ำ	สระน้ำ	เล็ก	บ้านคลองเขาเทียน	12	โคกปี่ฆ้อง	เมืองสระแก้ว	สระแก้ว	13.39	0.06	-	-
15020129	830587	1541144	47	ไม่มีชื่อ	แหล่งน้ำ	สระน้ำ	เล็ก	บ้านคลองเขาเทียน	12	โคกปี่ฆ้อง	เมืองสระแก้ว	สระแก้ว	3.19	0.01	-	-
15020130	828972	1542982	47	ไม่มีชื่อ	แหล่งน้ำ	สระน้ำ	เล็ก	บ้านคลองเขาเทียน	12	โคกปี่ฆ้อง	เมืองสระแก้ว	สระแก้ว	3.41	0.01	-	-
15020131	830906	1545444	47	ไม่มีชื่อ	แหล่งน้ำ	สระน้ำ	เล็ก	บ้านเจ็ดหลัง	13	โคกปี่ฆ้อง	เมืองสระแก้ว	สระแก้ว	9.50	0.03	-	-
15020132	830753	1545930	47	ไม่มีชื่อ	แหล่งน้ำ	สระน้ำ	เล็ก	บ้านเจ็ดหลัง	13	โคกปี่ฆ้อง	เมืองสระแก้ว	สระแก้ว	2.00	0.01	-	-
15020133	825641	1542033	47	ไม่มีชื่อ	แหล่งน้ำ	สระน้ำ	เล็ก	บ้านเนินยางงาม	14	โคกปี่ฆ้อง	เมืองสระแก้ว	สระแก้ว	5.51	0.02	-	-
15020134	825851	1542156	47	ไม่มีชื่อ	แหล่งน้ำ	สระน้ำ	เล็ก	บ้านเนินยางงาม	14	โคกปี่ฆ้อง	เมืองสระแก้ว	สระแก้ว	5.48	0.02	-	-
15020135	834558	1539685	47	หนองเคียน	แหล่งน้ำ	หนอง	เล็ก	บ้านหนองเตียน	4	ท่าแยก	เมืองสระแก้ว	สระแก้ว	49.78	0.16	-	กระทรวงมหาดไทย
15020136	843580	1542818	47	ไม่มีชื่อ	แหล่งน้ำ	สระน้ำ	เล็ก	บ้านคลองหอย	5	ท่าแยก	เมืองสระแก้ว	สระแก้ว	8.26	0.04	-	-
15020137	844182	1544734	47	ไม่มีชื่อ	แหล่งน้ำ	สระน้ำ	เล็ก	บ้านคลองหอย	5	ท่าแยก	เมืองสระแก้ว	สระแก้ว	0.68	0.01	-	-
15020138	844389	1544909	47	ไม่มีชื่อ	แหล่งน้ำ	สระน้ำ	เล็ก	บ้านคลองหอย	5	ท่าแยก	เมืองสระแก้ว	สระแก้ว	4.15	0.02	-	-
15020139	844126	1545871	47	ไม่มีชื่อ	แหล่งน้ำ	สระน้ำ	เล็ก	บ้านคลองหอย	5	ท่าแยก	เมืองสระแก้ว	สระแก้ว	2.48	0.01	-	-
15020140	837525	1544742	47	ไม่มีชื่อ	แหล่งน้ำ	สระน้ำ	เล็ก	บ้านคลองศรีเมือง	6	ท่าแยก	เมืองสระแก้ว	สระแก้ว	3.35	0.01	-	-
15020141	847643	1546150	47	ไม่มีชื่อ	แหล่งน้ำ	สระน้ำ	เล็ก	บ้านคลองน้ำเขียว	7	ท่าแยก	เมืองสระแก้ว	สระแก้ว	2.44	0.01	-	-
15020142	846317	1546378	47		แหล่งน้ำ	สระน้ำ	เล็ก	บ้านคลองน้ำเขียว	7	ท่าแยก	เมืองสระแก้ว	สระแก้ว	8.80	0.03	-	-

ตารางที่ ง.2-3 แสดงทะเบียนแหล่งน้ำและผู้ใช้น้ำในลุ่มน้ำบางปะกง (ต่อ)

รหัสแหล่งน้ำ/ผู้ใช้น้ำ	WGS_E	WGS_N	โซน	ชื่อแหล่งน้ำ/ผู้ใช้น้ำ	ประเภท_1	ประเภท_2	ขนาดโครงการ	บ้าน	หมู่	ตำบล	อำเภอ	จังหวัด	พื้นที่ (ไร่)	ความจุ (ล้าน ลบ.ม.)	พื้นที่ชลประทาน/รับประโยชน์ (ไร่)	หน่วยงาน
15020143	847350	1547568	47		แหล่งน้ำ	สระน้ำ	เล็ก	บ้านคลองน้ำเขียว	7	ท่าแยก	เมืองสระแก้ว	สระแก้ว	1.66	0.01	-	-
15020144	847273	1547490	47		แหล่งน้ำ	สระน้ำ	เล็ก	บ้านคลองน้ำเขียว	7	ท่าแยก	เมืองสระแก้ว	สระแก้ว	1.19	0.00	-	-
15020145	842768	1543616	47		แหล่งน้ำ	สระน้ำ	เล็ก	บ้านคลองผักขม	8	ท่าแยก	เมืองสระแก้ว	สระแก้ว	3.63	0.01	-	-
15020146	851059	1545141	47	ไม่มีชื่อ	แหล่งน้ำ	สระน้ำ	เล็ก	บ้านคลองทราย	8	ท่าแยก	เมืองสระแก้ว	สระแก้ว	1.79	0.01	-	-
15020147	850534	1546096	47	ไม่มีชื่อ	แหล่งน้ำ	สระน้ำ	เล็ก	บ้านคลองทราย	8	ท่าแยก	เมืองสระแก้ว	สระแก้ว	4.16	0.01	-	-
15020148	851924	1546598	47	ไม่มีชื่อ	แหล่งน้ำ	สระน้ำ	เล็ก	บ้านคลองทราย	8	ท่าแยก	เมืองสระแก้ว	สระแก้ว	5.04	0.01	-	-
15020149	851612	1546718	47	ไม่มีชื่อ	แหล่งน้ำ	สระน้ำ	เล็ก	บ้านคลองทราย	8	ท่าแยก	เมืองสระแก้ว	สระแก้ว	2.11	0.01	-	-
15020150	852169	1546780	47	ไม่มีชื่อ	แหล่งน้ำ	สระน้ำ	เล็ก	บ้านคลองทราย	8	ท่าแยก	เมืองสระแก้ว	สระแก้ว	3.25	0.01	-	-
15020151	842192	1542500	47	หนองน้ำ	แหล่งน้ำ	หนอง	เล็ก	บ้านคลองปาโด	9	ท่าแยก	เมืองสระแก้ว	สระแก้ว	9.20	0.02	-	-
15020152	842106	1542786	47	ไม่มีชื่อ	แหล่งน้ำ	สระน้ำ	เล็ก	บ้านคลองปาโด	9	ท่าแยก	เมืองสระแก้ว	สระแก้ว	4.21	0.01	-	-
15020153	843015	1542552	47	ไม่มีชื่อ	แหล่งน้ำ	สระน้ำ	เล็ก	บ้านคลองปาโด	9	ท่าแยก	เมืองสระแก้ว	สระแก้ว	3.43	0.02	-	-
15020154	846211	1543579	47	ไม่มีชื่อ	แหล่งน้ำ	สระน้ำ	เล็ก	บ้านน้ำล้อม	14	ท่าแยก	เมืองสระแก้ว	สระแก้ว	2.77	0.01	-	-
15020155	836281	1529412	47	ไม่มีชื่อ	แหล่งน้ำ	สระน้ำ	เล็ก	บ้านคลองนางชิง	1	ท่าเกษม	เมืองสระแก้ว	สระแก้ว	3.15	0.01	-	-
15020156	841189	1524056	47	ไม่มีชื่อ	แหล่งน้ำ	สระน้ำ	เล็ก	บ้านท่าเกษม	2	ท่าเกษม	เมืองสระแก้ว	สระแก้ว	2.76	0.01	-	-
15020157	842246	1524838	47	ไม่มีชื่อ	แหล่งน้ำ	สระน้ำ	เล็ก	บ้านท่าเกษม	2	ท่าเกษม	เมืองสระแก้ว	สระแก้ว	3.36	0.01	-	-
15020158	842112	1525043	47	ไม่มีชื่อ	แหล่งน้ำ	สระน้ำ	เล็ก	บ้านท่าเกษม	2	ท่าเกษม	เมืองสระแก้ว	สระแก้ว	10.30	0.04	-	-
15020159	842848	1525629	47	ไม่มีชื่อ	แหล่งน้ำ	สระน้ำ	เล็ก	บ้านท่าเกษม	2	ท่าเกษม	เมืองสระแก้ว	สระแก้ว	2.53	0.01	-	-
15020160	840760	1527270	47	หนองน้ำ	แหล่งน้ำ	หนอง	เล็ก	บ้านท่าเกษม	2	ท่าเกษม	เมืองสระแก้ว	สระแก้ว	2.61	0.01	-	-
15020161	840641	1527312	47	หนองน้ำ	แหล่งน้ำ	หนอง	เล็ก	บ้านท่าเกษม	2	ท่าเกษม	เมืองสระแก้ว	สระแก้ว	2.69	0.01	-	-
15020162	840532	1527348	47	หนองน้ำ	แหล่งน้ำ	หนอง	เล็ก	บ้านท่าเกษม	2	ท่าเกษม	เมืองสระแก้ว	สระแก้ว	1.66	0.01	-	-
15020163	842991	1525205	47	หนองโดน	แหล่งน้ำ	หนอง	เล็ก	บ้านท่าเกษม	2	ท่าเกษม	เมืองสระแก้ว	สระแก้ว	0.68	0.00	-	กระทรวงมหาดไทย
15020164	840626	1526968	47	หนองสาริกา	แหล่งน้ำ	หนอง	เล็ก	บ้านท่าเกษม	2	ท่าเกษม	เมืองสระแก้ว	สระแก้ว	3.02	0.01	-	กระทรวงมหาดไทย
15020165	838783	1523829	47	ไม่มีชื่อ	แหล่งน้ำ	สระน้ำ	เล็ก	บ้านใหม่คำเจริญ	3	ท่าเกษม	เมืองสระแก้ว	สระแก้ว	7.22	0.02	-	-
15020166	838087	1524609	47	ไม่มีชื่อ	แหล่งน้ำ	สระน้ำ	เล็ก	บ้านใหม่คำเจริญ	3	ท่าเกษม	เมืองสระแก้ว	สระแก้ว	2.21	0.01	-	-
15020167	839759	1526486	47	ไม่มีชื่อ	แหล่งน้ำ	สระน้ำ	เล็ก	บ้านใหม่คำเจริญ	3	ท่าเกษม	เมืองสระแก้ว	สระแก้ว	3.18	0.01	-	-
15020168	840007	1526173	47	ไม่มีชื่อ	แหล่งน้ำ	สระน้ำ	เล็ก	บ้านใหม่คำเจริญ	3	ท่าเกษม	เมืองสระแก้ว	สระแก้ว	2.05	0.01	-	-
15020169	839678	1527240	47	หนองน้ำ	แหล่งน้ำ	หนอง	เล็ก	บ้านหนองนกเขา	3	ท่าเกษม	เมืองสระแก้ว	สระแก้ว	4.68	0.01	-	-
15020170	838954	1527645	47	ไม่มีชื่อ	แหล่งน้ำ	สระน้ำ	เล็ก	บ้านหนองนกเขา	3	ท่าเกษม	เมืองสระแก้ว	สระแก้ว	2.78	0.01	-	-

ตารางที่ ง.2-3 แสดงทะเบียนแหล่งน้ำและผู้ใช้น้ำในลุ่มน้ำบางปะกง (ต่อ)

รหัสแหล่งน้ำ/ผู้ใช้น้ำ	WGS_E	WGS_N	โซน	ชื่อแหล่งน้ำ/ผู้ใช้น้ำ	ประเภท_1	ประเภท_2	ขนาดโครงการ	บ้าน	หมู่	ตำบล	อำเภอ	จังหวัด	พื้นที่ (ไร่)	ความจุ (ล้าน ลบ.ม.)	พื้นที่ชลประทาน/รับประโยชน์ (ไร่)	หน่วยงาน
15020171	838708	1527623	47	ไม่มีชื่อ	แหล่งน้ำ	สระน้ำ	เล็ก	บ้านหนองนกเขา	3	ท่าเกษม	เมืองสระแก้ว	สระแก้ว	4.97	0.02	-	-
15020172	839120	1527805	47	ไม่มีชื่อ	แหล่งน้ำ	สระน้ำ	เล็ก	บ้านหนองนกเขา	3	ท่าเกษม	เมืองสระแก้ว	สระแก้ว	2.28	0.01	-	-
15020173	838353	1527761	47	หนองน้ำ	แหล่งน้ำ	หนอง	เล็ก	บ้านหนองนกเขา	3	ท่าเกษม	เมืองสระแก้ว	สระแก้ว	8.65	0.03	-	-
15020174	839030	1529131	47	ไม่มีชื่อ	แหล่งน้ำ	สระน้ำ	เล็ก	บ้านหนองนกเขา	3	ท่าเกษม	เมืองสระแก้ว	สระแก้ว	3.89	0.01	-	-
15020175	839043	1529288	47	ไม่มีชื่อ	แหล่งน้ำ	สระน้ำ	เล็ก	บ้านหนองนกเขา	3	ท่าเกษม	เมืองสระแก้ว	สระแก้ว	3.64	0.01	-	-
15020176	838649	1529440	47	ไม่มีชื่อ	แหล่งน้ำ	สระน้ำ	เล็ก	บ้านหนองนกเขา	3	ท่าเกษม	เมืองสระแก้ว	สระแก้ว	4.18	0.01	-	-
15020177	840346	1529817	47	ไม่มีชื่อ	แหล่งน้ำ	สระน้ำ	เล็ก	บ้านหนองนกเขา	3	ท่าเกษม	เมืองสระแก้ว	สระแก้ว	3.90	0.02	-	-
15020178	840062	1531022	47	ไม่มีชื่อ	แหล่งน้ำ	สระน้ำ	เล็ก	บ้านหนองนกเขา	3	ท่าเกษม	เมืองสระแก้ว	สระแก้ว	2.34	0.01	-	-
15020179	848304	1521121	47	ไม่มีชื่อ	แหล่งน้ำ	สระน้ำ	เล็ก	บ้านคลองยาง	3	ท่าเกษม	เมืองสระแก้ว	สระแก้ว	2.60	0.01	-	-
15020180	843691	1522425	47	ไม่มีชื่อ	แหล่งน้ำ	สระน้ำ	เล็ก	บ้านทุ่งพระ	4	ท่าเกษม	เมืองสระแก้ว	สระแก้ว	3.60	0.01	-	-
15020181	844041	1522823	47	ไม่มีชื่อ	แหล่งน้ำ	สระน้ำ	เล็ก	บ้านทุ่งพระ	4	ท่าเกษม	เมืองสระแก้ว	สระแก้ว	2.30	0.01	-	-
15020182	843323	1522888	47	ไม่มีชื่อ	แหล่งน้ำ	สระน้ำ	เล็ก	บ้านทุ่งพระ	4	ท่าเกษม	เมืองสระแก้ว	สระแก้ว	1.82	0.01	-	-
15020183	842307	1523123	47	ไม่มีชื่อ	แหล่งน้ำ	สระน้ำ	เล็ก	บ้านทุ่งพระ	4	ท่าเกษม	เมืองสระแก้ว	สระแก้ว	5.19	0.01	-	-
15020184	842416	1523358	47	ไม่มีชื่อ	แหล่งน้ำ	สระน้ำ	เล็ก	บ้านทุ่งพระ	4	ท่าเกษม	เมืองสระแก้ว	สระแก้ว	3.95	0.01	-	-
15020185	844245	1523430	47	หนองน้ำ	แหล่งน้ำ	หนอง	เล็ก	บ้านทุ่งพระ	4	ท่าเกษม	เมืองสระแก้ว	สระแก้ว	12.18	0.04	-	-
15020186	842810	1523767	47	ไม่มีชื่อ	แหล่งน้ำ	สระน้ำ	เล็ก	บ้านทุ่งพระ	4	ท่าเกษม	เมืองสระแก้ว	สระแก้ว	2.25	0.01	-	-
15020187	843254	1524131	47	ไม่มีชื่อ	แหล่งน้ำ	สระน้ำ	เล็ก	บ้านทุ่งพระ	4	ท่าเกษม	เมืองสระแก้ว	สระแก้ว	2.25	0.01	-	-
15020188	845571	1524429	47	ไม่มีชื่อ	แหล่งน้ำ	สระน้ำ	เล็ก	บ้านทุ่งพระ	4	ท่าเกษม	เมืองสระแก้ว	สระแก้ว	4.58	0.01	-	-
15020189	845274	1524473	47	ไม่มีชื่อ	แหล่งน้ำ	สระน้ำ	เล็ก	บ้านทุ่งพระ	4	ท่าเกษม	เมืองสระแก้ว	สระแก้ว	2.07	0.01	-	-
15020190	843443	1524456	47	หนองน้ำ	แหล่งน้ำ	หนอง	เล็ก	บ้านทุ่งพระ	4	ท่าเกษม	เมืองสระแก้ว	สระแก้ว	12.99	0.03	-	-
15020191	843645	1524486	47	ไม่มีชื่อ	แหล่งน้ำ	สระน้ำ	เล็ก	บ้านทุ่งพระ	4	ท่าเกษม	เมืองสระแก้ว	สระแก้ว	16.36	0.07	-	-
15020192	843061	1523384	47	ไม่มีชื่อ	แหล่งน้ำ	สระน้ำ	เล็ก	บ้านทุ่งพระ	4	ท่าเกษม	เมืองสระแก้ว	สระแก้ว	43.18	0.28	-	-
15020193	846682	1517929	47	ไม่มีชื่อ	แหล่งน้ำ	สระน้ำ	เล็ก	บ้านบ่อนางชิง	4	ท่าเกษม	เมืองสระแก้ว	สระแก้ว	3.63	0.01	-	-
15020194	846332	1517968	47	หนองน้ำ	แหล่งน้ำ	หนอง	เล็ก	บ้านบ่อนางชิง	4	ท่าเกษม	เมืองสระแก้ว	สระแก้ว	4.45	0.01	-	-
15020195	839869	1522204	47	ไม่มีชื่อ	แหล่งน้ำ	สระน้ำ	เล็ก	บ้านหนองนกกระเรียน	5	ท่าเกษม	เมืองสระแก้ว	สระแก้ว	3.77	0.01	-	-
15020196	839730	1522674	47	ไม่มีชื่อ	แหล่งน้ำ	สระน้ำ	เล็ก	บ้านหนองนกกระเรียน	5	ท่าเกษม	เมืองสระแก้ว	สระแก้ว	3.43	0.01	-	-
15020197	843060	1520176	47	ไม่มีชื่อ	แหล่งน้ำ	สระน้ำ	เล็ก	บ้านโคกสัมพันธ์	6	ท่าเกษม	เมืองสระแก้ว	สระแก้ว	3.16	0.01	-	-
15020198	840955	1532443	47	ไม่มีชื่อ	แหล่งน้ำ	สระน้ำ	เล็ก	บ้านทับใหม่	6	ท่าเกษม	เมืองสระแก้ว	สระแก้ว	2.88	0.01	-	-

ตารางที่ ง.2-3 แสดงทะเบียนแหล่งน้ำและผู้ใช้น้ำในลุ่มน้ำบางปะกง (ต่อ)

รหัสแหล่งน้ำ/ผู้ใช้น้ำ	WGS_E	WGS_N	โซน	ชื่อแหล่งน้ำ/ผู้ใช้น้ำ	ประเภท_1	ประเภท_2	ขนาดโครงการ	บ้าน	หมู่	ตำบล	อำเภอ	จังหวัด	พื้นที่ (ไร่)	ความจุ (ล้าน ลบ.ม.)	พื้นที่ชลประทาน/รับประโยชน์ (ไร่)	หน่วยงาน
15020199	843711	1521680	47	หนองน้ำ	แหล่งน้ำ	หนอง	เล็ก	บ้านสุขสำราญ	8	ท่าเกษม	เมืองสระแก้ว	สระแก้ว	5.07	0.02	-	-
15020200	843040	1525992	47	หนองน้ำ	แหล่งน้ำ	หนอง	เล็ก	บ้านหัวกุญแจ	9	ท่าเกษม	เมืองสระแก้ว	สระแก้ว	3.91	0.01	-	-
15020201	844517	1526098	47	ไม่มีชื่อ	แหล่งน้ำ	สระน้ำ	เล็ก	บ้านหัวกุญแจ	9	ท่าเกษม	เมืองสระแก้ว	สระแก้ว	4.31	0.01	-	-
15020202	843101	1526439	47	ไม่มีชื่อ	แหล่งน้ำ	สระน้ำ	เล็ก	บ้านหัวกุญแจ	9	ท่าเกษม	เมืองสระแก้ว	สระแก้ว	2.68	0.01	-	-
15020203	842152	1527224	47	หนองคลองพันไผ่	แหล่งน้ำ	หนอง	เล็ก	บ้านหัวกุญแจ	9	ท่าเกษม	เมืองสระแก้ว	สระแก้ว	2.60	0.01	-	-
15020204	843540	1528041	47	ไม่มีชื่อ	แหล่งน้ำ	สระน้ำ	เล็ก	บ้านหัวกุญแจ	9	ท่าเกษม	เมืองสระแก้ว	สระแก้ว	4.31	0.01	-	-
15020205	843864	1528009	47		แหล่งน้ำ	สระน้ำ	เล็ก	บ้านหัวกุญแจ	9	ท่าเกษม	เมืองสระแก้ว	สระแก้ว	1.42	0.00	-	-
15020206	837128	1527798	47	ไม่มีชื่อ	แหล่งน้ำ	สระน้ำ	เล็ก	บ้านใหม่คำเจริญ	10	ท่าเกษม	เมืองสระแก้ว	สระแก้ว	3.12	0.01	-	-
15020207	837732	1528220	47	ไม่มีชื่อ	แหล่งน้ำ	สระน้ำ	เล็ก	บ้านใหม่คำเจริญ	10	ท่าเกษม	เมืองสระแก้ว	สระแก้ว	1.86	0.01	-	-
15020208	837010	1528845	47	ไม่มีชื่อ	แหล่งน้ำ	สระน้ำ	เล็ก	บ้านใหม่คำเจริญ	10	ท่าเกษม	เมืองสระแก้ว	สระแก้ว	2.05	0.01	-	-
15020209	837861	1527603	47	สระน้ำหนองนกเขา	แหล่งน้ำ	สระน้ำ	เล็ก	บ้านใหม่คำเจริญ	10	ท่าเกษม	เมืองสระแก้ว	สระแก้ว	1.92	0.01	-	กระทรวงมหาดไทย
15020210	841072	1521496	47	หนองน้ำ	แหล่งน้ำ	หนอง	เล็ก	บ้านหนองพระ	11	ท่าเกษม	เมืองสระแก้ว	สระแก้ว	5.68	0.02	-	-
15020211	840503	1530079	47	ไม่มีชื่อ	แหล่งน้ำ	สระน้ำ	เล็ก	บ้านห้วยใหญ่	12	ท่าเกษม	เมืองสระแก้ว	สระแก้ว	10.31	0.04	-	-
15020212	840412	1530151	47	ไม่มีชื่อ	แหล่งน้ำ	สระน้ำ	เล็ก	บ้านห้วยใหญ่	12	ท่าเกษม	เมืองสระแก้ว	สระแก้ว	2.19	0.01	-	-
15020213	842757	1528984	47	ไม่มีชื่อ	แหล่งน้ำ	สระน้ำ	เล็ก	บ้านห้วยใหญ่	12	ท่าเกษม	เมืองสระแก้ว	สระแก้ว	12.28	0.05	-	-
15020214	843726	1529182	47		แหล่งน้ำ	สระน้ำ	เล็ก	บ้านห้วยใหญ่	12	ท่าเกษม	เมืองสระแก้ว	สระแก้ว	5.62	0.02	-	-
15020215	834850	1529547	47	ไม่มีชื่อ	แหล่งน้ำ	สระน้ำ	เล็ก	บ้านคลองนางชิง	1	หนองบอน	เมืองสระแก้ว	สระแก้ว	8.43	0.03	-	-
15020216	835498	1530280	47	ไม่มีชื่อ	แหล่งน้ำ	สระน้ำ	เล็ก	บ้านคลองนางชิง	1	หนองบอน	เมืองสระแก้ว	สระแก้ว	3.75	0.01	-	-
15020217	836460	1530985	47	ไม่มีชื่อ	แหล่งน้ำ	สระน้ำ	เล็ก	บ้านคลองนางชิง	1	หนองบอน	เมืองสระแก้ว	สระแก้ว	3.89	0.01	-	-
15020218	835775	1530978	47	ไม่มีชื่อ	แหล่งน้ำ	สระน้ำ	เล็ก	บ้านคลองนางชิง	1	หนองบอน	เมืองสระแก้ว	สระแก้ว	8.20	0.03	-	-
15020219	835497	1531058	47	ไม่มีชื่อ	แหล่งน้ำ	สระน้ำ	เล็ก	บ้านคลองนางชิง	1	หนองบอน	เมืองสระแก้ว	สระแก้ว	10.60	0.03	-	-
15020220	833851	1536876	47	ไม่มีชื่อ	แหล่งน้ำ	สระน้ำ	เล็ก	บ้านทุ่งแฝก	3	หนองบอน	เมืองสระแก้ว	สระแก้ว	2.97	0.01	-	-
15020221	834649	1532408	47	ไม่มีชื่อ	แหล่งน้ำ	สระน้ำ	เล็ก	บ้านโคกมะตูม	3	หนองบอน	เมืองสระแก้ว	สระแก้ว	2.70	0.01	-	-
15020222	833847	1533144	47	ไม่มีชื่อ	แหล่งน้ำ	สระน้ำ	เล็ก	บ้านโคกมะตูม	3	หนองบอน	เมืองสระแก้ว	สระแก้ว	5.07	0.01	-	-
15020223	834855	1535575	47	ไม่มีชื่อ	แหล่งน้ำ	สระน้ำ	เล็ก	บ้านโคกมะตูม	3	หนองบอน	เมืองสระแก้ว	สระแก้ว	3.48	0.01	-	-
15020224	834519	1535710	47	หนองปรือระแนะ	แหล่งน้ำ	หนอง	เล็ก	บ้านโคกมะตูม	3	หนองบอน	เมืองสระแก้ว	สระแก้ว	57.17	0.18	-	กระทรวงมหาดไทย
15020225	836489	1531204	47	ไม่มีชื่อ	แหล่งน้ำ	สระน้ำ	เล็ก	บ้านท่าแยก	4	หนองบอน	เมืองสระแก้ว	สระแก้ว	7.05	0.03	-	-
15020226	836682	1531656	47	ไม่มีชื่อ	แหล่งน้ำ	สระน้ำ	เล็ก	บ้านท่าแยก	4	หนองบอน	เมืองสระแก้ว	สระแก้ว	1.89	0.01	-	-

ตารางที่ ง.2-3 แสดงทะเบียนแหล่งน้ำและผู้ใช้น้ำในลุ่มน้ำบางปะกง (ต่อ)

5 น้ำ/ผู้ใช้น้ำ	WGS_E	WGS_N	โซน	ชื่อแหล่งน้ำ/ผู้ใช้น้ำ	ประเภท_1	ประเภท_2	ขนาดโครงการ	บ้าน	หมู่	ตำบล	อำเภอ	จังหวัด	พื้นที่ (ไร่)	ความจุ (ล้าน ลบ.ม.)	พื้นที่ชลประทาน/รับประโยชน์ (ไร่)	หน่วยงาน
15020227	837371	1532802	47	หนองจอก	แหล่งน้ำ	หนอง	เล็ก	บ้านท่าแยก	4	หนองบอน	เมืองสระแก้ว	สระแก้ว	2.88	0.01	-	กระทรวงมหาดไทย
15020228	840680	1534038	47	ไม่มีชื่อ	แหล่งน้ำ	สระน้ำ	เล็ก	บ้านแก่งไทร	5	หนองบอน	เมืองสระแก้ว	สระแก้ว	2.78	0.01	-	-
15020229	841096	1534105	47	ไม่มีชื่อ	แหล่งน้ำ	สระน้ำ	เล็ก	บ้านคลองบุหรี่ใต้	7	หนองบอน	เมืองสระแก้ว	สระแก้ว	2.52	0.01	-	-
15020230	841424	1533224	47	ไม่มีชื่อ	แหล่งน้ำ	สระน้ำ	เล็ก	บ้านคลองบุหรี่ใต้	7	หนองบอน	เมืองสระแก้ว	สระแก้ว	3.70	0.03	-	-
15020231	832682	1531777	47	ไม่มีชื่อ	แหล่งน้ำ	สระน้ำ	เล็ก	บ้านเนินแสนสุข	9	หนองบอน	เมืองสระแก้ว	สระแก้ว	2.89	0.01	-	-
15020232	844542	1536819	47	ไม่มีชื่อ	แหล่งน้ำ	สระน้ำ	เล็ก	บ้านท่ากระบาก	10	หนองบอน	เมืองสระแก้ว	สระแก้ว	2.14	0.01	-	-
15020233	835917	1535674	47		แหล่งน้ำ	สระน้ำ	เล็ก	บ้านท่ามะตูม	10	หนองบอน	เมืองสระแก้ว	สระแก้ว	3.24	0.01	-	-
15020234	833822	1534466	47	ที่สาธารณประโยชน์คลองพระปรง	แหล่งน้ำ	ที่สาธารณะประโยชน์	เล็ก	บ้านคลองหินเทิน	11	หนองบอน	เมืองสระแก้ว	สระแก้ว	5.38	0.02	-	กระทรวงมหาดไทย
15020235	839955	1538607	47	ไม่มีชื่อ	แหล่งน้ำ	สระน้ำ	เล็ก	บ้านกิโลสาม	12	หนองบอน	เมืองสระแก้ว	สระแก้ว	4.25	0.02	-	-
15020236	834180	1529618	47	หนองน้ำ	แหล่งน้ำ	หนอง	เล็ก	บ้านหัวกุญแจใต้	12	หนองบอน	เมืองสระแก้ว	สระแก้ว	24.49	0.15	-	-
15020237	834421	1530368	47	ไม่มีชื่อ	แหล่งน้ำ	สระน้ำ	เล็ก	บ้านหัวกุญแจใต้	12	หนองบอน	เมืองสระแก้ว	สระแก้ว	5.64	0.02	-	-
15020238	856594	1533124	47	ไม่มีชื่อ	แหล่งน้ำ	สระน้ำ	เล็ก	บ้านวังรี	1	โนนหมากเค็ง	วัฒนานคร	สระแก้ว	2.21	0.01	-	-
15020239	857505	1533823	47	หนองน้ำ	แหล่งน้ำ	หนอง	เล็ก	บ้านวังรี	1	โนนหมากเค็ง	วัฒนานคร	สระแก้ว	17.67	0.03	-	-
15020240	852963	1528172	47	ไม่มีชื่อ	แหล่งน้ำ	สระน้ำ	เล็ก	บ้านหนองป่าหมาก	2	โนนหมากเค็ง	วัฒนานคร	สระแก้ว	19.29	0.08	-	-
15020241	849263	1529883	47	ไม่มีชื่อ	แหล่งน้ำ	สระน้ำ	เล็ก	บ้านหนองป่าหมาก	2	โนนหมากเค็ง	วัฒนานคร	สระแก้ว	2.69	0.01	-	-
15020242	849761	1530194	47	ไม่มีชื่อ	แหล่งน้ำ	สระน้ำ	เล็ก	บ้านหนองป่าหมาก	2	โนนหมากเค็ง	วัฒนานคร	สระแก้ว	15.68	0.05	-	-
15020243	853090	1529602	47	หนองน้ำ	แหล่งน้ำ	หนอง	เล็ก	บ้านซ่องกล่ำ	4	โนนหมากเค็ง	วัฒนานคร	สระแก้ว	11.08	0.03	-	-
15020244	852529	1532435	47	ไม่มีชื่อ	แหล่งน้ำ	สระน้ำ	เล็ก	บ้านซ่องกล่ำ	4	โนนหมากเค็ง	วัฒนานคร	สระแก้ว	0.49	0.03	-	-
15020245	850567	1532743	47	หนองน้ำ	แหล่งน้ำ	หนอง	เล็ก	บ้านซ่องกล่ำ	4	โนนหมากเค็ง	วัฒนานคร	สระแก้ว	3.10	0.01	-	-
15020246	842918	1532853	47	ไม่มีชื่อ	แหล่งน้ำ	สระน้ำ	เล็ก	บ้านทับใหม่	6	โนนหมากเค็ง	วัฒนานคร	สระแก้ว	3.51	0.01	-	-
15020247	859000	1533967	47		แหล่งน้ำ	สระน้ำ	เล็ก	บ้านเนินสระอาด	6	โนนหมากเค็ง	วัฒนานคร	สระแก้ว	80.32	0.26	-	-
15020248	858750	1534823	47		แหล่งน้ำ	สระน้ำ	เล็ก	บ้านเนินสระอาด	6	โนนหมากเค็ง	วัฒนานคร	สระแก้ว	12.46	0.04	-	-
15020249	843808	1534372	47	ไม่มีชื่อ	แหล่งน้ำ	สระน้ำ	เล็ก	บ้านคลองบุหรี่ใต้	7	โนนหมากเค็ง	วัฒนานคร	สระแก้ว	2.87	0.01	-	-
15020250	846383	1537176	47	ไม่มีชื่อ	แหล่งน้ำ	สระน้ำ	เล็ก	บ้านซับใหญ่	7	โนนหมากเค็ง	วัฒนานคร	สระแก้ว	3.78	0.01	-	-
15020251	847139	1537632	47	ไม่มีชื่อ	แหล่งน้ำ	สระน้ำ	เล็ก	บ้านซับใหญ่	7	โนนหมากเค็ง	วัฒนานคร	สระแก้ว	3.17	0.01	-	-
15020252	848504	1537330	47	ไม่มีชื่อ	แหล่งน้ำ	สระน้ำ	เล็ก	บ้านซับใหญ่	7	โนนหมากเค็ง	วัฒนานคร	สระแก้ว	5.63	0.02	-	-
15020253	848271	1537802	47	ไม่มีชื่อ	แหล่งน้ำ	สระน้ำ	เล็ก	บ้านซับใหญ่	7	โนนหมากเค็ง	วัฒนานคร	สระแก้ว	6.42	0.02	-	-
15020254	844414	1531893	47	ไม่มีชื่อ	แหล่งน้ำ	สระน้ำ	เล็ก	บ้านทับใหม่	8	โนนหมากเค็ง	วัฒนานคร	สระแก้ว	4.05	0.01	-	-

ตารางที่ ง.2-3 แสดงทะเบียนแหล่งน้ำและผู้ใช้น้ำในลุ่มน้ำบางปะกง (ต่อ)

รหัสแหล่งน้ำ/ผู้ใช้น้ำ	WGS_E	WGS_N	โซน	ชื่อแหล่งน้ำ/ผู้ใช้น้ำ	ประเภท_1	ประเภท_2	ขนาดโครงการ	บ้าน	หมู่	ตำบล	อำเภอ	จังหวัด	พื้นที่ (ไร่)	ความจุ (ล้าน ลบ.ม.)	พื้นที่ชลประทาน/รับประโยชน์ (ไร่)	หน่วยงาน
15020255	844272	1532055	47	หนองน้ำ	แหล่งน้ำ	หนอง	เล็ก	บ้านทับใหม่	8	โนนหมากเค็ง	วัฒนานคร	สระแก้ว	6.13	0.02	-	-
15020256	843656	1533073	47	สระน้ำบ้านทับใหม่	แหล่งน้ำ	สระน้ำ	เล็ก	บ้านทับใหม่	8	โนนหมากเค็ง	วัฒนานคร	สระแก้ว	2.61	0.01	-	กระทรวงมหาดไทย
15020257	844832	1531895	47	สระน้ำบ้านป่าใต้	แหล่งน้ำ	สระน้ำ	เล็ก	บ้านทับใหม่	8	โนนหมากเค็ง	วัฒนานคร	สระแก้ว	9.01	0.03	-	กระทรวงมหาดไทย
15020258	847890	1531864	47	ไม่มีชื่อ	แหล่งน้ำ	สระน้ำ	เล็ก	บ้านป่าใต้	9	โนนหมากเค็ง	วัฒนานคร	สระแก้ว	2.33	0.01	-	-
15020259	847914	1532579	47	ไม่มีชื่อ	แหล่งน้ำ	สระน้ำ	เล็ก	บ้านป่าใต้	9	โนนหมากเค็ง	วัฒนานคร	สระแก้ว	2.87	0.01	-	-
15020260	862310	1536514	47	ทุ่งหนองเรือสาธารณประโยชน์	แหล่งน้ำ	สระน้ำ	เล็ก	บ้านหนองเรือ	1	หนองน้ำใส	วัฒนานคร	สระแก้ว	24.38	0.08	-	กระทรวงมหาดไทย
15020261	862994	1537005	47	บ้านเหนือ	แหล่งน้ำ	สระน้ำ	เล็ก	บ้านหนองเรือ	1	หนองน้ำใส	วัฒนานคร	สระแก้ว	24.24	0.08	-	-
15020262	857942	1536130	47	ไม่มีชื่อ	แหล่งน้ำ	สระน้ำ	เล็ก	บ้านท่าพระจันทร์	9	หนองน้ำใส	วัฒนานคร	สระแก้ว	3.56	0.01	-	-
15020263	858238	1536048	47	สระน้ำ	แหล่งน้ำ	สระน้ำ	เล็ก	บ้านท่าพระจันทร์	9	หนองน้ำใส	วัฒนานคร	สระแก้ว	4.87	0.02	-	-
15020264	871495	1548376	47	ไม่มีชื่อ	แหล่งน้ำ	สระน้ำ	เล็ก	บ้านห้วยชัน	3	ช่องกุ่ม	วัฒนานคร	สระแก้ว	2.92	0.01	-	-
15020265	871960	1548791	47	ไม่มีชื่อ	แหล่งน้ำ	สระน้ำ	เล็ก	บ้านห้วยชัน	3	ช่องกุ่ม	วัฒนานคร	สระแก้ว	4.27	0.01	-	-
15020266	872096	1548840	47	ไม่มีชื่อ	แหล่งน้ำ	สระน้ำ	เล็ก	บ้านห้วยชัน	3	ช่องกุ่ม	วัฒนานคร	สระแก้ว	5.77	0.02	-	-
15020267	871936	1549596	47	ไม่มีชื่อ	แหล่งน้ำ	สระน้ำ	เล็ก	บ้านห้วยชัน	3	ช่องกุ่ม	วัฒนานคร	สระแก้ว	1.65	0.01	-	-
15020268	871354	1549706	47	สระน้ำบ้านห้วยชันซอย 2	แหล่งน้ำ	สระน้ำ	เล็ก	บ้านห้วยชัน	3	ช่องกุ่ม	วัฒนานคร	สระแก้ว	4.49	0.01	-	กระทรวงมหาดไทย
15020269	871406	1550790	47		แหล่งน้ำ	สระน้ำ	เล็ก	บ้านห้วยชัน	3	ช่องกุ่ม	วัฒนานคร	สระแก้ว	0.40	0.00	-	-
15020270	871644	1549905	47	สระน้ำบ้านห้วยชันซอย 4	แหล่งน้ำ	สระน้ำ	เล็ก	บ้านห้วยชัน	3	ช่องกุ่ม	วัฒนานคร	สระแก้ว	1.55	0.00	-	กระทรวงมหาดไทย
15020271	862667	1539650	47	ไม่มีชื่อ	แหล่งน้ำ	สระน้ำ	เล็ก	บ้านโคกสว่าง	2	หนองหมากฝ้าย	วัฒนานคร	สระแก้ว	1.86	0.01	-	-
15020272	861666	1540255	47	หนองน้ำ	แหล่งน้ำ	หนอง	เล็ก	บ้านโคกสว่าง	2	หนองหมากฝ้าย	วัฒนานคร	สระแก้ว	7.91	0.03	-	-
15020273	860582	1540303	47	หนองน้ำ	แหล่งน้ำ	หนอง	เล็ก	บ้านโคกสว่าง	2	หนองหมากฝ้าย	วัฒนานคร	สระแก้ว	11.35	0.06	-	-
15020274	860524	1540566	47	หนองน้ำ	แหล่งน้ำ	หนอง	เล็ก	บ้านโคกสว่าง	2	หนองหมากฝ้าย	วัฒนานคร	สระแก้ว	4.03	0.16	-	-
15020275	860704	1540704	47	ไม่มีชื่อ	แหล่งน้ำ	สระน้ำ	เล็ก	บ้านโคกสว่าง	2	หนองหมากฝ้าย	วัฒนานคร	สระแก้ว	2.52	0.02	-	-
15020276	860735	1540781	47	หนองน้ำ	แหล่งน้ำ	หนอง	เล็ก	บ้านโคกสว่าง	2	หนองหมากฝ้าย	วัฒนานคร	สระแก้ว	0.73	0.01	-	-
15020277	860770	1540859	47	ไม่มีชื่อ	แหล่งน้ำ	สระน้ำ	เล็ก	บ้านโคกสว่าง	2	หนองหมากฝ้าย	วัฒนานคร	สระแก้ว	2.86	0.01	-	-
15020278	862549	1540874	47	ไม่มีชื่อ	แหล่งน้ำ	สระน้ำ	เล็ก	บ้านโคกสว่าง	2	หนองหมากฝ้าย	วัฒนานคร	สระแก้ว	1.81	0.01	-	-
15020279	860788	1540976	47	ไม่มีชื่อ	แหล่งน้ำ	สระน้ำ	เล็ก	บ้านโคกสว่าง	2	หนองหมากฝ้าย	วัฒนานคร	สระแก้ว	11.29	0.05	-	-
15020280	861138	1541088	47	ไม่มีชื่อ	แหล่งน้ำ	สระน้ำ	เล็ก	บ้านโคกสว่าง	2	หนองหมากฝ้าย	วัฒนานคร	สระแก้ว	13.21	0.04	-	-
15020281	860848	1541155	47	ไม่มีชื่อ	แหล่งน้ำ	สระน้ำ	เล็ก	บ้านโคกสว่าง	2	หนองหมากฝ้าย	วัฒนานคร	สระแก้ว	8.42	0.03	-	-
15020282	860754	1541132	47	หนองน้ำ	แหล่งน้ำ	หนอง	เล็ก	บ้านโคกสว่าง	2	หนองหมากฝ้าย	วัฒนานคร	สระแก้ว	11.41	0.04	-	-

ตารางที่ ง.2-3 แสดงทะเบียนแหล่งน้ำและผู้ใช้น้ำในลุ่มน้ำบางปะกง (ต่อ)

รหัสแหล่งน้ำ/ผู้ใช้น้ำ	WGS_E	WGS_N	โซน	ชื่อแหล่งน้ำ/ผู้ใช้น้ำ	ประเภท_1	ประเภท_2	ขนาดโครงการ	บ้าน	หมู่	ตำบล	อำเภอ	จังหวัด	พื้นที่ (ไร่)	ความจุ (ล้าน ลบ.ม.)	พื้นที่ชลประทาน/รับประโยชน์ (ไร่)	หน่วยงาน
15020283	860683	1541210	47	ไม่มีชื่อ	แหล่งน้ำ	สระน้ำ	เล็ก	บ้านโคกสว่าง	2	หนองหมากฝ้าย	วัฒนานคร	สระแก้ว	8.05	0.05	-	-
15020284	861269	1541206	47	หนองน้ำ	แหล่งน้ำ	หนอง	เล็ก	บ้านโคกสว่าง	2	หนองหมากฝ้าย	วัฒนานคร	สระแก้ว	16.10	0.06	-	-
15020285	865142	1540071	47	สระน้ำบ้านใหม่ศรีจำปา	แหล่งน้ำ	สระน้ำ	เล็ก	บ้านใหม่ศรีจำปา	3	หนองหมากฝ้าย	วัฒนานคร	สระแก้ว	2.78	0.01	-	กระทรวงมหาดไทย
15020286	868650	1539654	47	ไม่มีชื่อ	แหล่งน้ำ	สระน้ำ	เล็ก	บ้านท่าช้าง	4	หนองหมากฝ้าย	วัฒนานคร	สระแก้ว	6.09	0.02	-	-
15020287	868463	1540900	47	ไม่มีชื่อ	แหล่งน้ำ	สระน้ำ	เล็ก	บ้านท่าช้าง	4	หนองหมากฝ้าย	วัฒนานคร	สระแก้ว	2.90	0.01	-	-
15020288	868408	1541239	47	ไม่มีชื่อ	แหล่งน้ำ	สระน้ำ	เล็ก	บ้านท่าช้าง	4	หนองหมากฝ้าย	วัฒนานคร	สระแก้ว	5.66	0.03	-	-
15020289	867731	1541390	47	ไม่มีชื่อ	แหล่งน้ำ	สระน้ำ	เล็ก	บ้านท่าช้าง	4	หนองหมากฝ้าย	วัฒนานคร	สระแก้ว	3.46	0.01	-	-
15020290	866851	1544534	47	ไม่มีชื่อ	แหล่งน้ำ	สระน้ำ	เล็ก	บ้านท่าช้าง	4	หนองหมากฝ้าย	วัฒนานคร	สระแก้ว	4.39	0.01	-	-
15020291	867562	1543074	47		แหล่งน้ำ	สระน้ำ	เล็ก	บ้านท่าช้าง	4	หนองหมากฝ้าย	วัฒนานคร	สระแก้ว	2.38	0.01	-	-
15020292	866694	1538765	47	หนองน้ำ	แหล่งน้ำ	หนอง	เล็ก	บ้านหนองหมากฝ้าย	6	หนองหมากฝ้าย	วัฒนานคร	สระแก้ว	11.36	0.05	-	-
15020293	867435	1539520	47	ไม่มีชื่อ	แหล่งน้ำ	สระน้ำ	เล็ก	บ้านหนองหมากฝ้าย	6	หนองหมากฝ้าย	วัฒนานคร	สระแก้ว	7.54	0.02	-	-
15020294	860630	1541469	47	หนองน้ำ	แหล่งน้ำ	หนอง	เล็ก	บ้านภักดีแผ่นดิน	8	หนองหมากฝ้าย	วัฒนานคร	สระแก้ว	32.62	0.24	-	-
15020295	862228	1545310	47	หนองตะเคียนใหญ่	แหล่งน้ำ	หนอง	เล็ก	บ้านภักดีแผ่นดิน	8	หนองหมากฝ้าย	วัฒนานคร	สระแก้ว	20.67	0.07	-	กระทรวงมหาดไทย
15020296	862494	1545338	47	หนองตะเคียนน้อย	แหล่งน้ำ	หนอง	เล็ก	บ้านภักดีแผ่นดิน	8	หนองหมากฝ้าย	วัฒนานคร	สระแก้ว	4.51	0.01	-	กระทรวงมหาดไทย
15020297	854722	1535742	47	ไม่มีชื่อ	แหล่งน้ำ	สระน้ำ	เล็ก	บ้านวังรี	1	หนองตะเคียนบอน	วัฒนานคร	สระแก้ว	3.13	0.01	-	-
15020298	853063	1539048	47	ไม่มีชื่อ	แหล่งน้ำ	สระน้ำ	เล็ก	บ้านโนนผาสุข	2	หนองตะเคียนบอน	วัฒนานคร	สระแก้ว	4.93	0.01	-	-
15020299	852553	1538909	47	สระน้ำบ้านโนนผาสุก	แหล่งน้ำ	สระน้ำ	เล็ก	บ้านโนนผาสุข	2	หนองตะเคียนบอน	วัฒนานคร	สระแก้ว	4.80	0.02	-	กระทรวงมหาดไทย
15020300	851393	1539798	47		แหล่งน้ำ	สระน้ำ	เล็ก	บ้านหนองตะเคียนบอน	3	หนองตะเคียนบอน	วัฒนานคร	สระแก้ว	7.37	0.02	-	-
15020301	850955	1539285	47	สระหนองตะเคียนบอน	แหล่งน้ำ	สระน้ำ	เล็ก	บ้านหนองตะเคียนบอน	3	หนองตะเคียนบอน	วัฒนานคร	สระแก้ว	4.15	0.01	-	กระทรวงมหาดไทย
15020302	851428	1534486	47	สระหนองโบสถ์	แหล่งน้ำ	สระน้ำ	เล็ก	บ้านช่องกล่ำ	4	หนองตะเคียนบอน	วัฒนานคร	สระแก้ว	0.65	0.00	-	กระทรวงมหาดไทย
15020303	849160	1536916	47	ไม่มีชื่อ	แหล่งน้ำ	สระน้ำ	เล็ก	บ้านกรองแก้วนพคุณ	5	หนองตะเคียนบอน	วัฒนานคร	สระแก้ว	1.94	0.01	-	-
15020304	848941	1537362	47	ไม่มีชื่อ	แหล่งน้ำ	สระน้ำ	เล็ก	บ้านกรองแก้วนพคุณ	5	หนองตะเคียนบอน	วัฒนานคร	สระแก้ว	2.23	0.01	-	-
15020305	848558	1537419	47	ไม่มีชื่อ	แหล่งน้ำ	สระน้ำ	เล็ก	บ้านกรองแก้วนพคุณ	5	หนองตะเคียนบอน	วัฒนานคร	สระแก้ว	4.34	0.01	-	-
15020306	849032	1537435	47	ไม่มีชื่อ	แหล่งน้ำ	สระน้ำ	เล็ก	บ้านกรองแก้วนพคุณ	5	หนองตะเคียนบอน	วัฒนานคร	สระแก้ว	5.63	0.02	-	-
15020307	848305	1540534	47	ไม่มีชื่อ	แหล่งน้ำ	สระน้ำ	เล็ก	บ้านใหม่ไทยพัฒนา	6	หนองตะเคียนบอน	วัฒนานคร	สระแก้ว	1.73	0.01	-	-
15020308	848462	1540717	47		แหล่งน้ำ	สระน้ำ	เล็ก	บ้านใหม่ไทยพัฒนา	6	หนองตะเคียนบอน	วัฒนานคร	สระแก้ว	2.25	0.01	-	-
15020309	848461	1537538	47	ไม่มีชื่อ	แหล่งน้ำ	สระน้ำ	เล็ก	บ้านซับใหญ่	7	หนองตะเคียนบอน	วัฒนานคร	สระแก้ว	2.84	0.01	-	-
15020310	850962	1542714	47	ไม่มีชื่อ	แหล่งน้ำ	สระน้ำ	เล็ก	บ้านคลองทรายใต้	7	หนองตะเคียนบอน	วัฒนานคร	สระแก้ว	0.90	0.02	-	-

ตารางที่ ง.2-3 แสดงทะเบียนแหล่งน้ำและผู้ใช้น้ำในลุ่มน้ำบางปะกง (ต่อ)

รหัสแหล่งน้ำ/ผู้ใช้น้ำ	WGS_E	WGS_N	โซน	ชื่อแหล่งน้ำ/ผู้ใช้น้ำ	ประเภท_1	ประเภท_2	ขนาดโครงการ	บ้าน	หมู่	ตำบล	อำเภอ	จังหวัด	พื้นที่ (ไร่)	ความจุ (ล้าน ลบ.ม.)	พื้นที่ชลประทาน/รับประโยชน์ (ไร่)	หน่วยงาน
15020311	852907	1543676	47	ไม่มีชื่อ	แหล่งน้ำ	สระน้ำ	เล็ก	บ้านคลองทราย	8	หนองตะเคียนบอน	วัฒนานคร	สระแก้ว	14.11	0.01	-	-
15020312	852590	1543798	47	ไม่มีชื่อ	แหล่งน้ำ	สระน้ำ	เล็ก	บ้านคลองทราย	8	หนองตะเคียนบอน	วัฒนานคร	สระแก้ว	3.79	0.01	-	-
15020313	852173	1544561	47	ไม่มีชื่อ	แหล่งน้ำ	สระน้ำ	เล็ก	บ้านคลองทราย	8	หนองตะเคียนบอน	วัฒนานคร	สระแก้ว	4.16	0.01	-	-
15020314	853007	1545058	47	ไม่มีชื่อ	แหล่งน้ำ	สระน้ำ	เล็ก	บ้านคลองทราย	8	หนองตะเคียนบอน	วัฒนานคร	สระแก้ว	64.55	0.41	-	-
15020315	852511	1543908	47		แหล่งน้ำ	สระน้ำ	เล็ก	บ้านคลองทราย	8	หนองตะเคียนบอน	วัฒนานคร	สระแก้ว	74.02	0.24	-	-
15020316	857956	1535531	47		แหล่งน้ำ	สระน้ำ	เล็ก	บ้านท่าพระจันทร์	9	หนองตะเคียนบอน	วัฒนานคร	สระแก้ว	1.88	0.01	-	-
15020317	851907	1536218	47	สระน้ำบ้านช่องก่ำคุ้มอีสาน	แหล่งน้ำ	สระน้ำ	เล็ก	บ้านโนนผาสุขใต้	9	หนองตะเคียนบอน	วัฒนานคร	สระแก้ว	2.57	0.01	-	กระทรวงมหาดไทย
15020318	856961	1536423	47	สระน้ำบ้านวังรีโนนนาล้อม	แหล่งน้ำ	สระน้ำ	เล็ก	บ้านวังรีใต้	10	หนองตะเคียนบอน	วัฒนานคร	สระแก้ว	0.94	0.00	-	กระทรวงมหาดไทย
15020319	857065	1536842	47	สระหลวงบ้านวังรีโนนนาล้อม	แหล่งน้ำ	สระน้ำ	เล็ก	บ้านวังรีใต้	10	หนองตะเคียนบอน	วัฒนานคร	สระแก้ว	0.85	0.00	-	กระทรวงมหาดไทย
15020320	853231	1523393	47	ไม่มีชื่อ	แหล่งน้ำ	สระน้ำ	เล็ก	บ้านห้วยโจด	1	ห้วยโจด	วัฒนานคร	สระแก้ว	1.93	0.01	-	-
15020321	853475	1523511	47	ไม่มีชื่อ	แหล่งน้ำ	สระน้ำ	เล็ก	บ้านห้วยโจด	1	ห้วยโจด	วัฒนานคร	สระแก้ว	9.52	0.03	-	-
15020322	851861	1524035	47	ไม่มีชื่อ	แหล่งน้ำ	สระน้ำ	เล็ก	บ้านห้วยโจด	1	ห้วยโจด	วัฒนานคร	สระแก้ว	2.22	0.01	-	-
15020323	848801	1524495	47	หนองน้ำ	แหล่งน้ำ	หนอง	เล็ก	บ้านห้วยโจด	1	ห้วยโจด	วัฒนานคร	สระแก้ว	1.21	0.01	-	-
15020324	853509	1524855	47	ไม่มีชื่อ	แหล่งน้ำ	สระน้ำ	เล็ก	บ้านห้วยโจด	1	ห้วยโจด	วัฒนานคร	สระแก้ว	5.06	0.05	-	-
15020325	846270	1525186	47	ไม่มีชื่อ	แหล่งน้ำ	สระน้ำ	เล็ก	บ้านห้วยโจด	1	ห้วยโจด	วัฒนานคร	สระแก้ว	3.21	0.01	-	-
15020326	848961	1525205	47	ไม่มีชื่อ	แหล่งน้ำ	สระน้ำ	เล็ก	บ้านห้วยโจด	1	ห้วยโจด	วัฒนานคร	สระแก้ว	8.95	0.01	-	-
15020327	850174	1525223	47	ไม่มีชื่อ	แหล่งน้ำ	สระน้ำ	เล็ก	บ้านห้วยโจด	1	ห้วยโจด	วัฒนานคร	สระแก้ว	3.25	0.01	-	-
15020328	848713	1525211	47	ไม่มีชื่อ	แหล่งน้ำ	สระน้ำ	เล็ก	บ้านห้วยโจด	1	ห้วยโจด	วัฒนานคร	สระแก้ว	11.32	0.05	-	-
15020329	849096	1525282	47	หนองน้ำ	แหล่งน้ำ	หนอง	เล็ก	บ้านห้วยโจด	1	ห้วยโจด	วัฒนานคร	สระแก้ว	17.06	0.07	-	-
15020330	848810	1525360	47	ไม่มีชื่อ	แหล่งน้ำ	สระน้ำ	เล็ก	บ้านห้วยโจด	1	ห้วยโจด	วัฒนานคร	สระแก้ว	18.76	0.07	-	-
15020331	846630	1525458	47	ไม่มีชื่อ	แหล่งน้ำ	สระน้ำ	เล็ก	บ้านห้วยโจด	1	ห้วยโจด	วัฒนานคร	สระแก้ว	2.80	0.01	-	-
15020332	853677	1523208	47	สระน้ำบ้านเสาสูง	แหล่งน้ำ	สระน้ำ	เล็ก	บ้านห้วยโจด	1	ห้วยโจด	วัฒนานคร	สระแก้ว	0.76	0.00	-	กระทรวงมหาดไทย
15020333	845681	1525596	47	ไม่มีชื่อ	แหล่งน้ำ	สระน้ำ	เล็ก	บ้านหนองป่าหมาก	2	ห้วยโจด	วัฒนานคร	สระแก้ว	14.06	0.01	-	-
15020334	845885	1525934	47	ไม่มีชื่อ	แหล่งน้ำ	สระน้ำ	เล็ก	บ้านหนองป่าหมาก	2	ห้วยโจด	วัฒนานคร	สระแก้ว	8.40	0.01	-	-
15020335	847240	1528366	47	หนองน้ำ	แหล่งน้ำ	หนอง	เล็ก	บ้านหนองป่าหมาก	2	ห้วยโจด	วัฒนานคร	สระแก้ว	3.75	0.01	-	-
15020336	849615	1529953	47	ไม่มีชื่อ	แหล่งน้ำ	สระน้ำ	เล็ก	บ้านหนองป่าหมาก	2	ห้วยโจด	วัฒนานคร	สระแก้ว	3.87	0.01	-	-
15020337	845657	1527183	47	หนองกลม	แหล่งน้ำ	หนอง	เล็ก	บ้านหนองป่าหมาก	2	ห้วยโจด	วัฒนานคร	สระแก้ว	3.19	0.01	-	กระทรวงมหาดไทย
15020338	847979	1528013	47	สระท้ายบ้าน	แหล่งน้ำ	สระน้ำ	เล็ก	บ้านหนองป่าหมาก	2	ห้วยโจด	วัฒนานคร	สระแก้ว	2.03	0.01	-	กระทรวงมหาดไทย

ตารางที่ ง.2-3 แสดงทะเบียนแหล่งน้ำและผู้ใช้น้ำในลุ่มน้ำบางปะกง (ต่อ)

รหัสแหล่งน้ำ/ผู้ใช้น้ำ	WGS_E	WGS_N	โซน	ชื่อแหล่งน้ำ/ผู้ใช้น้ำ	ประเภท_1	ประเภท_2	ขนาดโครงการ	บ้าน	หมู่	ตำบล	อำเภอ	จังหวัด	พื้นที่ (ไร่)	ความจุ (ล้าน ลบ.ม.)	พื้นที่ชลประทาน/รับประโยชน์ (ไร่)	หน่วยงาน
15020339	846561	1527152	47	หนองแบน	แหล่งน้ำ	หนอง	เล็ก	บ้านหนองป่าหมาก	2	ห้วยโจด	วัฒนานคร	สระแก้ว	0.34	0.00	-	กระทรวงมหาดไทย
15020340	849840	1519380	47	ไม่มีชื่อ	แหล่งน้ำ	สระน้ำ	เล็ก	บ้านคลองยาง	3	ห้วยโจด	วัฒนานคร	สระแก้ว	2.93	0.01	-	-
15020341	850181	1520746	47	หนองน้ำ	แหล่งน้ำ	หนอง	เล็ก	บ้านคลองยาง	3	ห้วยโจด	วัฒนานคร	สระแก้ว	14.28	0.02	-	-
15020342	850334	1520629	47	ไม่มีชื่อ	แหล่งน้ำ	สระน้ำ	เล็ก	บ้านคลองยาง	3	ห้วยโจด	วัฒนานคร	สระแก้ว	22.34	0.15	-	-
15020343	845543	1525620	47	ไม่มีชื่อ	แหล่งน้ำ	สระน้ำ	เล็ก	บ้านหัวกุญแจ	9	ห้วยโจด	วัฒนานคร	สระแก้ว	5.26	0.01	-	-
15020344	845512	1527609	47	ไม่มีชื่อ	แหล่งน้ำ	สระน้ำ	เล็ก	บ้านหัวกุญแจ	9	ห้วยโจด	วัฒนานคร	สระแก้ว	3.48	0.01	-	-
15020345	855856	1535331	47	กปภ.สาขาวัฒนานคร - แม่ข่ายวัฒนานคร	ผู้ใช้น้ำ	สถานีสูบน้ำ	เล็ก	บ้านวังรี	1	หนองตะเคียนบอน	วัฒนานคร	สระแก้ว	-	-	-	การประปาส่วนภูมิภาค
15020346	846334	1532945	47	บ้านประจันตคามน้อย (PU 5.1)	ผู้ใช้น้ำ	สูบด้วยไฟฟ้า	เล็ก	บ้านประจันตคามน้อย	-	โนนหมากเค็ง	วัฒนานคร	สระแก้ว	-	-	1,800.00	-
15020347	841853	1532640	47	บ้านหนองนกเขา (PU 5.2)	ผู้ใช้น้ำ	สูบด้วยไฟฟ้า	เล็ก	บ้านหนองนกเขา	-	หนองบอน	เมืองสระแก้ว	สระแก้ว	-	-	1,300.00	-
15020348	837136	1533224	47	บ้านโคกมะดูม (PU 5.3)	ผู้ใช้น้ำ	สูบด้วยไฟฟ้า	เล็ก	บ้านโคกมะดูม	-	หนองบอน	เมืองสระแก้ว	สระแก้ว	-	-	1,360.00	-
15020349	831321	1537581	47	บ้านเหล่าอ้อย (PU 5.4)	ผู้ใช้น้ำ	สูบด้วยไฟฟ้า	เล็ก	บ้านเหล่าอ้อย	-	โคกปี่ฝ้อง	เมืองสระแก้ว	สระแก้ว	-	-	1,290.00	-
15030001	812533	1540932	47	ไม่มีชื่อ	แหล่งน้ำ	สระน้ำ	เล็ก	บ้านปากน้ำ	1	บ่อทอง	กบินทร์บุรี	ปราจีนบุรี	7.81	0.02	-	-
15030002	811964	1541143	47	หนองน้ำ	แหล่งน้ำ	หนอง	เล็ก	บ้านปากน้ำ	1	บ่อทอง	กบินทร์บุรี	ปราจีนบุรี	3.08	0.01	-	-
15030003	806637	1539873	47	ไม่มีชื่อ	แหล่งน้ำ	สระน้ำ	เล็ก	บ้านห้วยไคร้	2	บ่อทอง	กบินทร์บุรี	ปราจีนบุรี	4.87	0.01	-	-
15030004	806687	1539989	47	ไม่มีชื่อ	แหล่งน้ำ	สระน้ำ	เล็ก	บ้านห้วยไคร้	2	บ่อทอง	กบินทร์บุรี	ปราจีนบุรี	7.88	0.02	-	-
15030005	810255	1540115	47	หนองน้ำ	แหล่งน้ำ	หนอง	เล็ก	บ้านแก่ง	3	บ่อทอง	กบินทร์บุรี	ปราจีนบุรี	11.32	0.06	-	-
15030006	807480	1545813	47	ไม่มีชื่อ	แหล่งน้ำ	สระน้ำ	เล็ก	บ้านโนนสะอาด	3	บ่อทอง	กบินทร์บุรี	ปราจีนบุรี	14.12	0.05	-	-
15030007	805241	1546740	47	ไม่มีชื่อ	แหล่งน้ำ	สระน้ำ	เล็ก	บ้านโนนสะอาด	3	บ่อทอง	กบินทร์บุรี	ปราจีนบุรี	2.87	0.01	-	-
15030008	807381	1542146	47	ไม่มีชื่อ	แหล่งน้ำ	สระน้ำ	เล็ก	บ้านกุง	3	บ่อทอง	กบินทร์บุรี	ปราจีนบุรี	2.26	0.01	-	-
15030009	806809	1540818	47	หนองกะเบา	แหล่งน้ำ	หนอง	เล็ก	บ้านกุง	3	บ่อทอง	กบินทร์บุรี	ปราจีนบุรี	7.27	0.02	-	กระทรวงมหาดไทย
15030010	806640	1541112	47	หนองไก่เถื่อน	แหล่งน้ำ	หนอง	เล็ก	บ้านกุง	3	บ่อทอง	กบินทร์บุรี	ปราจีนบุรี	4.69	0.02	-	กระทรวงมหาดไทย
15030011	803593	1543173	47	หนองน้ำ	แหล่งน้ำ	หนอง	เล็ก	บ้านกุดปลาหวี	4	บ่อทอง	กบินทร์บุรี	ปราจีนบุรี	91.00	0.57	-	-
15030012	803867	1543336	47	ไม่มีชื่อ	แหล่งน้ำ	สระน้ำ	เล็ก	บ้านกุดปลาหวี	4	บ่อทอง	กบินทร์บุรี	ปราจีนบุรี	10.39	0.04	-	-
15030013	803075	1543259	47	หนองน้ำ	แหล่งน้ำ	หนอง	เล็ก	บ้านกุดปลาหวี	4	บ่อทอง	กบินทร์บุรี	ปราจีนบุรี	52.73	0.31	-	-
15030014	802988	1543597	47	หนองน้ำ	แหล่งน้ำ	หนอง	เล็ก	บ้านกุดปลาหวี	4	บ่อทอง	กบินทร์บุรี	ปราจีนบุรี	61.00	0.34	-	-
15030015	805965	1542983	47	ไม่มีชื่อ	แหล่งน้ำ	สระน้ำ	เล็ก	บ้านบ่อทอง	5	บ่อทอง	กบินทร์บุรี	ปราจีนบุรี	2.59	0.01	-	-
15030016	806861	1543229	47	ไม่มีชื่อ	แหล่งน้ำ	สระน้ำ	เล็ก	บ้านบ่อทอง	5	บ่อทอง	กบินทร์บุรี	ปราจีนบุรี	4.61	0.02	-	-
15030017	805639	1543618	47	หนองน้ำ	แหล่งน้ำ	หนอง	เล็ก	บ้านบ่อทอง	5	บ่อทอง	กบินทร์บุรี	ปราจีนบุรี	4.74	0.02	-	-

ตารางที่ ง.2-3 แสดงทะเบียนแหล่งน้ำและผู้ใช้น้ำในลุ่มน้ำบางปะกง (ต่อ)

รหัสแหล่งน้ำ/ผู้ใช้น้ำ	WGS_E	WGS_N	โซน	ชื่อแหล่งน้ำ/ผู้ใช้น้ำ	ประเภท_1	ประเภท_2	ขนาดโครงการ	บ้าน	หมู่	ตำบล	อำเภอ	จังหวัด	พื้นที่ (ไร่)	ความจุ (ล้าน ลบ.ม.)	พื้นที่ชลประทาน/รับประโยชน์ (ไร่)	หน่วยงาน
15030018	806803	1543698	47	ไม่มีชื่อ	แหล่งน้ำ	สระน้ำ	เล็ก	บ้านบ่อทอง	5	บ่อทอง	กบินทร์บุรี	ปราจีนบุรี	4.11	0.01	-	-
15030019	805275	1544808	47	ไม่มีชื่อ	แหล่งน้ำ	สระน้ำ	เล็ก	บ้านบ่อทอง	5	บ่อทอง	กบินทร์บุรี	ปราจีนบุรี	6.98	0.02	-	-
15030020	804999	1545743	47	ไม่มีชื่อ	แหล่งน้ำ	สระน้ำ	เล็ก	บ้านบ่อทอง	5	บ่อทอง	กบินทร์บุรี	ปราจีนบุรี	6.40	0.02	-	-
15030021	805592	1546267	47	ไม่มีชื่อ	แหล่งน้ำ	สระน้ำ	เล็ก	บ้านบ่อทอง	5	บ่อทอง	กบินทร์บุรี	ปราจีนบุรี	2.17	0.01	-	-
15030022	804725	1544282	47	ไม่มีชื่อ	แหล่งน้ำ	สระน้ำ	เล็ก	บ้านนาใต้	6	บ่อทอง	กบินทร์บุรี	ปราจีนบุรี	3.70	0.01	-	-
15030023	803802	1544650	47	ไม่มีชื่อ	แหล่งน้ำ	สระน้ำ	เล็ก	บ้านนาใต้	6	บ่อทอง	กบินทร์บุรี	ปราจีนบุรี	4.31	0.02	-	-
15030024	804014	1544946	47	ไม่มีชื่อ	แหล่งน้ำ	สระน้ำ	เล็ก	บ้านนาใต้	6	บ่อทอง	กบินทร์บุรี	ปราจีนบุรี	2.03	0.01	-	-
15030025	804139	1544975	47	ไม่มีชื่อ	แหล่งน้ำ	สระน้ำ	เล็ก	บ้านนาใต้	6	บ่อทอง	กบินทร์บุรี	ปราจีนบุรี	7.90	0.03	-	-
15030026	803748	1545267	47	ไม่มีชื่อ	แหล่งน้ำ	สระน้ำ	เล็ก	บ้านนาใต้	6	บ่อทอง	กบินทร์บุรี	ปราจีนบุรี	4.73	0.01	-	-
15030027	804818	1545636	47	ไม่มีชื่อ	แหล่งน้ำ	สระน้ำ	เล็ก	บ้านนาใต้	6	บ่อทอง	กบินทร์บุรี	ปราจีนบุรี	4.78	0.02	-	-
15030028	804681	1545654	47	ไม่มีชื่อ	แหล่งน้ำ	สระน้ำ	เล็ก	บ้านนาใต้	6	บ่อทอง	กบินทร์บุรี	ปราจีนบุรี	2.72	0.01	-	-
15030029	804600	1545727	47	ไม่มีชื่อ	แหล่งน้ำ	สระน้ำ	เล็ก	บ้านนาใต้	6	บ่อทอง	กบินทร์บุรี	ปราจีนบุรี	6.33	0.01	-	-
15030030	804593	1546643	47	ไม่มีชื่อ	แหล่งน้ำ	สระน้ำ	เล็ก	บ้านนาใต้	6	บ่อทอง	กบินทร์บุรี	ปราจีนบุรี	5.53	0.01	-	-
15030031	809974	1541767	47	ไม่มีชื่อ	แหล่งน้ำ	สระน้ำ	เล็ก	บ้านหนองไผ่ล้อม	8	บ่อทอง	กบินทร์บุรี	ปราจีนบุรี	8.97	0.03	-	-
15030032	809690	1545374	47	ไม่มีชื่อ	แหล่งน้ำ	สระน้ำ	เล็ก	บ้านหนองไผ่ล้อม	8	บ่อทอง	กบินทร์บุรี	ปราจีนบุรี	1.72	0.01	-	-
15030033	801763	1546695	47	ไม่มีชื่อ	แหล่งน้ำ	สระน้ำ	เล็ก	บ้านถนนทอง	9	บ่อทอง	กบินทร์บุรี	ปราจีนบุรี	2.29	0.01	-	-
15030034	802637	1546923	47	ไม่มีชื่อ	แหล่งน้ำ	สระน้ำ	เล็ก	บ้านถนนทอง	9	บ่อทอง	กบินทร์บุรี	ปราจีนบุรี	4.55	0.01	-	-
15030035	801752	1546988	47	ไม่มีชื่อ	แหล่งน้ำ	สระน้ำ	เล็ก	บ้านถนนทอง	9	บ่อทอง	กบินทร์บุรี	ปราจีนบุรี	4.25	0.01	-	-
15030036	801920	1547233	47	หนองน้ำ	แหล่งน้ำ	หนอง	เล็ก	บ้านถนนทอง	9	บ่อทอง	กบินทร์บุรี	ปราจีนบุรี	2.74	0.01	-	-
15030037	801968	1547221	47	ไม่มีชื่อ	แหล่งน้ำ	สระน้ำ	เล็ก	บ้านถนนทอง	9	บ่อทอง	กบินทร์บุรี	ปราจีนบุรี	2.11	0.01	-	-
15030038	803248	1547266	47	หนองน้ำ	แหล่งน้ำ	หนอง	เล็ก	บ้านถนนทอง	9	บ่อทอง	กบินทร์บุรี	ปราจีนบุรี	4.64	0.01	-	-
15030039	802425	1545413	47	ไม่มีชื่อ	แหล่งน้ำ	สระน้ำ	เล็ก	บ้านหนองจระเข้	9	บ่อทอง	กบินทร์บุรี	ปราจีนบุรี	1.75	0.01	-	-
15030040	803236	1545438	47	ไม่มีชื่อ	แหล่งน้ำ	สระน้ำ	เล็ก	บ้านหนองจระเข้	9	บ่อทอง	กบินทร์บุรี	ปราจีนบุรี	2.17	0.01	-	-
15030041	802508	1545945	47	ไม่มีชื่อ	แหล่งน้ำ	สระน้ำ	เล็ก	บ้านหนองจระเข้	9	บ่อทอง	กบินทร์บุรี	ปราจีนบุรี	2.58	0.01	-	-
15030042	802742	1546180	47	ไม่มีชื่อ	แหล่งน้ำ	สระน้ำ	เล็ก	บ้านหนองจระเข้	9	บ่อทอง	กบินทร์บุรี	ปราจีนบุรี	4.89	0.01	-	-
15030043	803232	1544420	47	บึงหนองขอน	แหล่งน้ำ	บึง	เล็ก	บ้านหนองจระเข้	9	บ่อทอง	กบินทร์บุรี	ปราจีนบุรี	80.63	1.03	-	อบต.บ่อทอง
15030044	802714	1544629	47		แหล่งน้ำ	สระน้ำ	เล็ก	บ้านหนองจระเข้	9	บ่อทอง	กบินทร์บุรี	ปราจีนบุรี	29.69	0.10	-	-
15030045	805396	1540994	47		แหล่งน้ำ	สระน้ำ	เล็ก	บ้านโนนแดง	10	บ่อทอง	กบินทร์บุรี	ปราจีนบุรี	5.92	0.02	-	-

ตารางที่ ง.2-3 แสดงทะเบียนแหล่งน้ำและผู้ใช้น้ำในลุ่มน้ำบางปะกง (ต่อ)

รหัสแหล่งน้ำ/ผู้ใช้น้ำ	WGS_E	WGS_N	โซน	ชื่อแหล่งน้ำ/ผู้ใช้น้ำ	ประเภท_1	ประเภท_2	ขนาดโครงการ	บ้าน	หมู่	ตำบล	อำเภอ	จังหวัด	พื้นที่ (ไร่)	ความจุ (ล้าน ลบ.ม.)	พื้นที่ชลประทาน/รับประโยชน์ (ไร่)	หน่วยงาน
15030046	801493	1547450	47	ไม่มีชื่อ	แหล่งน้ำ	สระน้ำ	เล็ก	บ้านนครกบินทร์	16	บ่อทอง	กบินทร์บุรี	ปราจีนบุรี	2.21	0.01	-	-
15030047	801908	1547534	47	ไม่มีชื่อ	แหล่งน้ำ	สระน้ำ	เล็ก	บ้านนครกบินทร์	16	บ่อทอง	กบินทร์บุรี	ปราจีนบุรี	1.12	0.01	-	-
15030048	809538	1536175	47	ไม่มีชื่อ	แหล่งน้ำ	สระน้ำ	เล็ก	บ้านโนนฝาว	1	วังตะเคียน	กบินทร์บุรี	ปราจีนบุรี	4.36	0.01	-	-
15030049	809974	1537150	47	ไม่มีชื่อ	แหล่งน้ำ	สระน้ำ	เล็ก	บ้านโนนฝาว	1	วังตะเคียน	กบินทร์บุรี	ปราจีนบุรี	31.82	0.20	-	-
15030050	807685	1537232	47	หนองน้ำ	แหล่งน้ำ	หนอง	เล็ก	บ้านโนนฝาว	1	วังตะเคียน	กบินทร์บุรี	ปราจีนบุรี	5.88	0.01	-	-
15030051	808220	1537231	47	ไม่มีชื่อ	แหล่งน้ำ	สระน้ำ	เล็ก	บ้านโนนฝาว	1	วังตะเคียน	กบินทร์บุรี	ปราจีนบุรี	8.57	0.06	-	-
15030052	812051	1528776	47	ไม่มีชื่อ	แหล่งน้ำ	สระน้ำ	เล็ก	บ้านเขากระแต	2	วังตะเคียน	กบินทร์บุรี	ปราจีนบุรี	6.14	0.02	-	-
15030053	812174	1528781	47	ไม่มีชื่อ	แหล่งน้ำ	สระน้ำ	เล็ก	บ้านเขากระแต	2	วังตะเคียน	กบินทร์บุรี	ปราจีนบุรี	10.86	0.03	-	-
15030054	812291	1528812	47	ไม่มีชื่อ	แหล่งน้ำ	สระน้ำ	เล็ก	บ้านเขากระแต	2	วังตะเคียน	กบินทร์บุรี	ปราจีนบุรี	6.03	0.02	-	-
15030055	811613	1529133	47	บึงเลน	แหล่งน้ำ	บึง	เล็ก	บ้านเขากระแต	2	วังตะเคียน	กบินทร์บุรี	ปราจีนบุรี	2.10	0.01	-	-
15030056	809629	1537524	47	ไม่มีชื่อ	แหล่งน้ำ	สระน้ำ	เล็ก	บ้านแก่ง	3	วังตะเคียน	กบินทร์บุรี	ปราจีนบุรี	5.71	0.02	-	-
15030057	810435	1539130	47	ไม่มีชื่อ	แหล่งน้ำ	สระน้ำ	เล็ก	บ้านแก่ง	3	วังตะเคียน	กบินทร์บุรี	ปราจีนบุรี	3.23	0.01	-	-
15030058	809295	1539311	47	ไม่มีชื่อ	แหล่งน้ำ	สระน้ำ	เล็ก	บ้านแก่ง	3	วังตะเคียน	กบินทร์บุรี	ปราจีนบุรี	3.05	0.01	-	-
15030059	809596	1539457	47	ไม่มีชื่อ	แหล่งน้ำ	สระน้ำ	เล็ก	บ้านแก่ง	3	วังตะเคียน	กบินทร์บุรี	ปราจีนบุรี	9.10	0.04	-	-
15030060	811295	1539285	47	ไม่มีชื่อ	แหล่งน้ำ	สระน้ำ	เล็ก	บ้านหนองหอย	4	วังตะเคียน	กบินทร์บุรี	ปราจีนบุรี	10.32	0.03	-	-
15030061	810535	1539450	47	ไม่มีชื่อ	แหล่งน้ำ	สระน้ำ	เล็ก	บ้านหนองหอย	4	วังตะเคียน	กบินทร์บุรี	ปราจีนบุรี	8.68	0.03	-	-
15030062	810609	1539955	47	ไม่มีชื่อ	แหล่งน้ำ	สระน้ำ	เล็ก	บ้านหนองหอย	4	วังตะเคียน	กบินทร์บุรี	ปราจีนบุรี	2.28	0.01	-	-
15030063	806368	1534156	47	ไม่มีชื่อ	แหล่งน้ำ	สระน้ำ	เล็ก	บ้านหนองแหน	7	วังตะเคียน	กบินทร์บุรี	ปราจีนบุรี	4.09	0.01	-	-
15030064	805316	1534889	47	หนองน้ำ	แหล่งน้ำ	หนอง	เล็ก	บ้านหนองแหน	7	วังตะเคียน	กบินทร์บุรี	ปราจีนบุรี	2.88	0.01	-	-
15030065	806552	1535062	47	ไม่มีชื่อ	แหล่งน้ำ	สระน้ำ	เล็ก	บ้านหนองแหน	7	วังตะเคียน	กบินทร์บุรี	ปราจีนบุรี	2.40	0.01	-	-
15030066	806580	1535203	47	ไม่มีชื่อ	แหล่งน้ำ	สระน้ำ	เล็ก	บ้านหนองแหน	7	วังตะเคียน	กบินทร์บุรี	ปราจีนบุรี	3.68	0.01	-	-
15030067	806612	1535293	47	ไม่มีชื่อ	แหล่งน้ำ	สระน้ำ	เล็ก	บ้านหนองแหน	7	วังตะเคียน	กบินทร์บุรี	ปราจีนบุรี	2.43	0.01	-	-
15030068	805129	1535821	47	หนองน้ำ	แหล่งน้ำ	หนอง	เล็ก	บ้านหนองแหน	7	วังตะเคียน	กบินทร์บุรี	ปราจีนบุรี	3.68	0.01	-	-
15030069	810475	1535728	47	ไม่มีชื่อ	แหล่งน้ำ	สระน้ำ	เล็ก	บ้านเนินสูง	8	วังตะเคียน	กบินทร์บุรี	ปราจีนบุรี	3.59	0.01	-	-
15030070	811114	1535979	47	ไม่มีชื่อ	แหล่งน้ำ	สระน้ำ	เล็ก	บ้านเนินสูง	8	วังตะเคียน	กบินทร์บุรี	ปราจีนบุรี	2.74	0.01	-	-
15030071	815813	1533174	47	หนองน้ำ	แหล่งน้ำ	หนอง	เล็ก	บ้านคลองสำอางใต้	9	วังตะเคียน	กบินทร์บุรี	ปราจีนบุรี	7.20	0.02	-	-
15030072	812407	1528838	47	ไม่มีชื่อ	แหล่งน้ำ	สระน้ำ	เล็ก	บ้านห้วยกระบอก	10	วังตะเคียน	กบินทร์บุรี	ปราจีนบุรี	3.90	0.01	-	-
15030073	812538	1528784	47	ไม่มีชื่อ	แหล่งน้ำ	สระน้ำ	เล็ก	บ้านห้วยกระบอก	10	วังตะเคียน	กบินทร์บุรี	ปราจีนบุรี	13.31	0.05	-	-

ตารางที่ ง.2-3 แสดงทะเบียนแหล่งน้ำและผู้ใช้น้ำในลุ่มน้ำบางปะกง (ต่อ)

รหัสแหล่งน้ำ/ผู้ใช้น้ำ	WGS_E	WGS_N	โซน	ชื่อแหล่งน้ำ/ผู้ใช้น้ำ	ประเภท_1	ประเภท_2	ขนาดโครงการ	บ้าน	หมู่	ตำบล	อำเภอ	จังหวัด	พื้นที่ (ไร่)	ความจุ (ล้าน ลบ.ม.)	พื้นที่ชลประทาน/รับประโยชน์ (ไร่)	หน่วยงาน
15030074	812121	1534553	47	ไม่มีชื่อ	แหล่งน้ำ	สระน้ำ	เล็ก	บ้านเนินนางาม	11	วังตะเคียน	กบินทร์บุรี	ปราจีนบุรี	3.65	0.01	-	-
15030075	812859	1535992	47	หนองน้ำ	แหล่งน้ำ	หนอง	เล็ก	บ้านเนินนางาม	11	วังตะเคียน	กบินทร์บุรี	ปราจีนบุรี	2.70	0.01	-	-
15030076	808802	1533975	47	ไม่มีชื่อ	แหล่งน้ำ	สระน้ำ	เล็ก	บ้านชำป่าตอง	12	วังตะเคียน	กบินทร์บุรี	ปราจีนบุรี	2.66	0.01	-	-
15030077	809028	1535101	47	ไม่มีชื่อ	แหล่งน้ำ	สระน้ำ	เล็ก	บ้านชำป่าตอง	12	วังตะเคียน	กบินทร์บุรี	ปราจีนบุรี	3.45	0.01	-	-
15030078	809880	1535161	47	ไม่มีชื่อ	แหล่งน้ำ	สระน้ำ	เล็ก	บ้านชำป่าตอง	12	วังตะเคียน	กบินทร์บุรี	ปราจีนบุรี	23.57	0.02	-	-
15030079	813090	1537932	47	หนองน้ำ	แหล่งน้ำ	หนอง	เล็ก	บ้านเนินหินกอง	13	วังตะเคียน	กบินทร์บุรี	ปราจีนบุรี	11.72	0.05	-	-
15030080	811029	1530104	47	ไม่มีชื่อ	แหล่งน้ำ	สระน้ำ	เล็ก	บ้านใหม่วังตะเคียน	14	วังตะเคียน	กบินทร์บุรี	ปราจีนบุรี	3.45	0.01	-	-
15030081	807891	1530180	47	ไม่มีชื่อ	แหล่งน้ำ	สระน้ำ	เล็ก	บ้านใหม่วังตะเคียน	14	วังตะเคียน	กบินทร์บุรี	ปราจีนบุรี	21.77	0.14	-	-
15030082	811180	1530173	47	หนองน้ำ	แหล่งน้ำ	หนอง	เล็ก	บ้านใหม่วังตะเคียน	14	วังตะเคียน	กบินทร์บุรี	ปราจีนบุรี	49.20	0.32	-	-
15030083	810554	1530566	47	หนองคลองพันไผ่	แหล่งน้ำ	หนอง	เล็ก	บ้านใหม่วังตะเคียน	14	วังตะเคียน	กบินทร์บุรี	ปราจีนบุรี	3.11	0.01	-	-
15030084	794777	1548187	47	หนองน้ำ	แหล่งน้ำ	หนอง	เล็ก	บ้านหนองเอี่ยน	1	เมืองเก่า	กบินทร์บุรี	ปราจีนบุรี	61.23	0.40	-	-
15030085	798596	1545719	47	ไม่มีชื่อ	แหล่งน้ำ	สระน้ำ	เล็ก	บ้านไผ่	8	เมืองเก่า	กบินทร์บุรี	ปราจีนบุรี	2.92	0.01	-	-
15030086	798798	1547943	47	ไม่มีชื่อ	แหล่งน้ำ	สระน้ำ	เล็ก	บ้านไผ่	8	เมืองเก่า	กบินทร์บุรี	ปราจีนบุรี	13.90	0.05	-	-
15030087	799184	1547964	47	ไม่มีชื่อ	แหล่งน้ำ	สระน้ำ	เล็ก	บ้านไผ่	8	เมืองเก่า	กบินทร์บุรี	ปราจีนบุรี	4.05	0.01	-	-
15030088	799073	1548080	47	ไม่มีชื่อ	แหล่งน้ำ	สระน้ำ	เล็ก	บ้านไผ่	8	เมืองเก่า	กบินทร์บุรี	ปราจีนบุรี	6.03	0.02	-	-
15030089	799198	1548093	47	ไม่มีชื่อ	แหล่งน้ำ	สระน้ำ	เล็ก	บ้านไผ่	8	เมืองเก่า	กบินทร์บุรี	ปราจีนบุรี	5.83	0.02	-	-
15030090	799007	1548167	47	ไม่มีชื่อ	แหล่งน้ำ	สระน้ำ	เล็ก	บ้านไผ่	8	เมืองเก่า	กบินทร์บุรี	ปราจีนบุรี	3.75	0.01	-	-
15030091	800149	1545368	47	ไม่มีชื่อ	แหล่งน้ำ	สระน้ำ	เล็ก	บ้านถนนทอง	9	เมืองเก่า	กบินทร์บุรี	ปราจีนบุรี	3.06	0.01	-	-
15030092	800201	1545545	47	ไม่มีชื่อ	แหล่งน้ำ	สระน้ำ	เล็ก	บ้านถนนทอง	9	เมืองเก่า	กบินทร์บุรี	ปราจีนบุรี	15.71	0.02	-	-
15030093	801227	1545788	47	หนองน้ำ	แหล่งน้ำ	หนอง	เล็ก	บ้านถนนทอง	9	เมืองเก่า	กบินทร์บุรี	ปราจีนบุรี	3.37	0.01	-	-
15030094	799694	1545794	47	ไม่มีชื่อ	แหล่งน้ำ	สระน้ำ	เล็ก	บ้านถนนทอง	9	เมืองเก่า	กบินทร์บุรี	ปราจีนบุรี	3.02	0.01	-	-
15030095	797359	1549350	47	ไม่มีชื่อ	แหล่งน้ำ	สระน้ำ	เล็ก	บ้านเมืองใหม่	10	เมืองเก่า	กบินทร์บุรี	ปราจีนบุรี	19.80	0.08	-	-
15030096	798665	1548147	47	ไม่มีชื่อ	แหล่งน้ำ	สระน้ำ	เล็ก	บ้านดงเย็น	11	เมืองเก่า	กบินทร์บุรี	ปราจีนบุรี	7.97	0.02	-	-
15030097	796769	1548876	47	ไม่มีชื่อ	แหล่งน้ำ	สระน้ำ	เล็ก	บ้านดงเย็น	11	เมืองเก่า	กบินทร์บุรี	ปราจีนบุรี	4.03	0.01	-	-
15030098	799109	1548881	47	ไม่มีชื่อ	แหล่งน้ำ	สระน้ำ	เล็ก	บ้านดงเย็น	11	เมืองเก่า	กบินทร์บุรี	ปราจีนบุรี	2.65	0.01	-	-
15030099	797632	1548996	47	ไม่มีชื่อ	แหล่งน้ำ	สระน้ำ	เล็ก	บ้านดงเย็น	11	เมืองเก่า	กบินทร์บุรี	ปราจีนบุรี	4.62	0.01	-	-
15030100	797977	1548878	47	หนองน้ำ	แหล่งน้ำ	หนอง	เล็ก	บ้านดงเย็น	11	เมืองเก่า	กบินทร์บุรี	ปราจีนบุรี	52.84	0.30	-	-
15030101	796983	1548970	47	ไม่มีชื่อ	แหล่งน้ำ	สระน้ำ	เล็ก	บ้านดงเย็น	11	เมืองเก่า	กบินทร์บุรี	ปราจีนบุรี	15.25	0.06	-	-

ตารางที่ ง.2-3 แสดงทะเบียนแหล่งน้ำและผู้ใช้น้ำในลุ่มน้ำบางปะกง (ต่อ)

รหัสแหล่งน้ำ/ผู้ใช้น้ำ	WGS_E	WGS_N	โซน	ชื่อแหล่งน้ำ/ผู้ใช้น้ำ	ประเภท_1	ประเภท_2	ขนาดโครงการ	บ้าน	หมู่	ตำบล	อำเภอ	จังหวัด	พื้นที่ (ไร่)	ความจุ (ล้าน ลบ.ม.)	พื้นที่ชลประทาน/รับประโยชน์ (ไร่)	หน่วยงาน
15030102	796751	1549042	47	ไม่มีชื่อ	แหล่งน้ำ	สระน้ำ	เล็ก	บ้านดงเย็น	11	เมืองเก่า	กบินทร์บุรี	ปราจีนบุรี	4.87	0.02	-	-
15030103	797629	1549070	47	ไม่มีชื่อ	แหล่งน้ำ	สระน้ำ	เล็ก	บ้านดงเย็น	11	เมืองเก่า	กบินทร์บุรี	ปราจีนบุรี	4.57	0.01	-	-
15030104	797116	1549021	47	ไม่มีชื่อ	แหล่งน้ำ	สระน้ำ	เล็ก	บ้านดงเย็น	11	เมืองเก่า	กบินทร์บุรี	ปราจีนบุรี	14.55	0.06	-	-
15030105	797373	1549015	47	ไม่มีชื่อ	แหล่งน้ำ	สระน้ำ	เล็ก	บ้านดงเย็น	11	เมืองเก่า	กบินทร์บุรี	ปราจีนบุรี	36.36	0.23	-	-
15030106	797734	1549275	47	ไม่มีชื่อ	แหล่งน้ำ	สระน้ำ	เล็ก	บ้านดงเย็น	11	เมืองเก่า	กบินทร์บุรี	ปราจีนบุรี	6.01	0.02	-	-
15030107	796951	1548259	47		แหล่งน้ำ	สระน้ำ	เล็ก	บ้านดงเย็น	11	เมืองเก่า	กบินทร์บุรี	ปราจีนบุรี	551.75	10.59	-	-
15030108	798100	1548445	47		แหล่งน้ำ	สระน้ำ	เล็ก	บ้านดงเย็น	11	เมืองเก่า	กบินทร์บุรี	ปราจีนบุรี	87.44	0.28	-	-
15030109	796346	1547522	47	ไม่มีชื่อ	แหล่งน้ำ	สระน้ำ	เล็ก	บ้านโคกหอม	12	เมืองเก่า	กบินทร์บุรี	ปราจีนบุรี	8.95	0.03	-	-
15030110	797365	1547627	47	หนองน้ำ	แหล่งน้ำ	หนอง	เล็ก	บ้านโคกหอม	12	เมืองเก่า	กบินทร์บุรี	ปราจีนบุรี	165.75	0.52	-	-
15030111	797188	1547908	47	ไม่มีชื่อ	แหล่งน้ำ	สระน้ำ	เล็ก	บ้านโคกหอม	12	เมืองเก่า	กบินทร์บุรี	ปราจีนบุรี	11.18	0.03	-	-
15030112	795641	1548317	47	ไม่มีชื่อ	แหล่งน้ำ	สระน้ำ	เล็ก	บ้านโคกหอม	12	เมืองเก่า	กบินทร์บุรี	ปราจีนบุรี	3.32	0.01	-	-
15030113	796374	1548512	47		แหล่งน้ำ	สระน้ำ	เล็ก	บ้านโคกหอม	12	เมืองเก่า	กบินทร์บุรี	ปราจีนบุรี	87.50	1.40	-	-
15030114	796817	1546046	47	ไม่มีชื่อ	แหล่งน้ำ	สระน้ำ	เล็ก	บ้านหนองกุลา	13	เมืองเก่า	กบินทร์บุรี	ปราจีนบุรี	2.49	0.01	-	-
15030115	795995	1546371	47	ไม่มีชื่อ	แหล่งน้ำ	สระน้ำ	เล็ก	บ้านหนองกุลา	13	เมืองเก่า	กบินทร์บุรี	ปราจีนบุรี	4.72	0.02	-	-
15030116	799486	1544833	47	ไม่มีชื่อ	แหล่งน้ำ	สระน้ำ	เล็ก	บ้านท่าข่อย	14	เมืองเก่า	กบินทร์บุรี	ปราจีนบุรี	12.12	0.03	-	-
15030117	799593	1545348	47	ไม่มีชื่อ	แหล่งน้ำ	สระน้ำ	เล็ก	บ้านท่าข่อย	14	เมืองเก่า	กบินทร์บุรี	ปราจีนบุรี	2.92	0.01	-	-
15030118	799417	1545263	47	หนองปลากระดี่	แหล่งน้ำ	หนอง	เล็ก	บ้านท่าข่อย	14	เมืองเก่า	กบินทร์บุรี	ปราจีนบุรี	17.20	0.07	-	-
15030119	799645	1545303	47		แหล่งน้ำ	สระน้ำ	เล็ก	บ้านท่าข่อย	14	เมืองเก่า	กบินทร์บุรี	ปราจีนบุรี	1.53	0.00	-	-
15030120	799740	1545248	47		แหล่งน้ำ	สระน้ำ	เล็ก	บ้านท่าข่อย	14	เมืองเก่า	กบินทร์บุรี	ปราจีนบุรี	30.80	0.10	-	-
15030121	795449	1548639	47	ไม่มีชื่อ	แหล่งน้ำ	สระน้ำ	เล็ก	บ้านวังห้าง	15	เมืองเก่า	กบินทร์บุรี	ปราจีนบุรี	2.78	0.01	-	-
15030122	800381	1547208	47	ไม่มีชื่อ	แหล่งน้ำ	สระน้ำ	เล็ก	บ้านนครกบินทร์	16	เมืองเก่า	กบินทร์บุรี	ปราจีนบุรี	4.27	0.01	-	-
15030123	800297	1547225	47	ไม่มีชื่อ	แหล่งน้ำ	สระน้ำ	เล็ก	บ้านนครกบินทร์	16	เมืองเก่า	กบินทร์บุรี	ปราจีนบุรี	3.46	0.01	-	-
15030124	800923	1547568	47	ไม่มีชื่อ	แหล่งน้ำ	สระน้ำ	เล็ก	บ้านนครกบินทร์	16	เมืองเก่า	กบินทร์บุรี	ปราจีนบุรี	3.29	0.01	-	-
15030125	799696	1547924	47	ไม่มีชื่อ	แหล่งน้ำ	สระน้ำ	เล็ก	บ้านนครกบินทร์	16	เมืองเก่า	กบินทร์บุรี	ปราจีนบุรี	2.11	0.01	-	-
15030126	799574	1547949	47	ไม่มีชื่อ	แหล่งน้ำ	สระน้ำ	เล็ก	บ้านนครกบินทร์	16	เมืองเก่า	กบินทร์บุรี	ปราจีนบุรี	2.42	0.01	-	-
15030127	799982	1548024	47	ไม่มีชื่อ	แหล่งน้ำ	สระน้ำ	เล็ก	บ้านนครกบินทร์	16	เมืองเก่า	กบินทร์บุรี	ปราจีนบุรี	5.76	0.02	-	-
15030128	800072	1548150	47	ไม่มีชื่อ	แหล่งน้ำ	สระน้ำ	เล็ก	บ้านนครกบินทร์	16	เมืองเก่า	กบินทร์บุรี	ปราจีนบุรี	5.66	0.01	-	-
15030129	799513	1548257	47	ไม่มีชื่อ	แหล่งน้ำ	สระน้ำ	เล็ก	บ้านนครกบินทร์	16	เมืองเก่า	กบินทร์บุรี	ปราจีนบุรี	2.37	0.01	-	-

ตารางที่ ง.2-3 แสดงทะเบียนแหล่งน้ำและผู้ใช้น้ำในลุ่มน้ำบางปะกง (ต่อ)

รหัสแหล่งน้ำ/ผู้ใช้น้ำ	WGS_E	WGS_N	โซน	ชื่อแหล่งน้ำ/ผู้ใช้น้ำ	ประเภท_1	ประเภท_2	ขนาดโครงการ	บ้าน	หมู่	ตำบล	อำเภอ	จังหวัด	พื้นที่ (ไร่)	ความจุ (ล้าน ลบ.ม.)	พื้นที่ชลประทาน/รับประโยชน์ (ไร่)	หน่วยงาน
15030130	799398	1548270	47	ไม่มีชื่อ	แหล่งน้ำ	สระน้ำ	เล็ก	บ้านนครกบินทร์	16	เมืองเก่า	กบินทร์บุรี	ปราจีนบุรี	4.54	0.01	-	-
15030131	799315	1548299	47	ไม่มีชื่อ	แหล่งน้ำ	สระน้ำ	เล็ก	บ้านนครกบินทร์	16	เมืองเก่า	กบินทร์บุรี	ปราจีนบุรี	5.12	0.01	-	-
15030132	799613	1548544	47	ไม่มีชื่อ	แหล่งน้ำ	สระน้ำ	เล็ก	บ้านนครกบินทร์	16	เมืองเก่า	กบินทร์บุรี	ปราจีนบุรี	2.48	0.01	-	-
15030133	799435	1548762	47	ไม่มีชื่อ	แหล่งน้ำ	สระน้ำ	เล็ก	บ้านนครกบินทร์	16	เมืองเก่า	กบินทร์บุรี	ปราจีนบุรี	3.05	0.01	-	-
15030134	800014	1549198	47	ไม่มีชื่อ	แหล่งน้ำ	สระน้ำ	เล็ก	บ้านนครกบินทร์	16	เมืองเก่า	กบินทร์บุรี	ปราจีนบุรี	1.81	0.01	-	-
15030135	799797	1549244	47	ไม่มีชื่อ	แหล่งน้ำ	สระน้ำ	เล็ก	บ้านนครกบินทร์	16	เมืองเก่า	กบินทร์บุรี	ปราจีนบุรี	12.28	0.05	-	-
15030136	801040	1549999	47	ไม่มีชื่อ	แหล่งน้ำ	สระน้ำ	เล็ก	บ้านนครกบินทร์	16	เมืองเก่า	กบินทร์บุรี	ปราจีนบุรี	36.14	0.24	-	-
15030137	797824	1545494	47	หนองขมั้น	แหล่งน้ำ	หนอง	เล็ก	บ้านโนนคูณ	17	เมืองเก่า	กบินทร์บุรี	ปราจีนบุรี	13.81	0.05	-	-
15030138	797237	1545579	47	ไม่มีชื่อ	แหล่งน้ำ	สระน้ำ	เล็ก	บ้านโนนคูณ	17	เมืองเก่า	กบินทร์บุรี	ปราจีนบุรี	3.84	0.01	-	-
15030139	797375	1545688	47	ไม่มีชื่อ	แหล่งน้ำ	สระน้ำ	เล็ก	บ้านโนนคูณ	17	เมืองเก่า	กบินทร์บุรี	ปราจีนบุรี	3.75	0.01	-	-
15030140	797646	1545718	47	ไม่มีชื่อ	แหล่งน้ำ	สระน้ำ	เล็ก	บ้านโนนคูณ	17	เมืองเก่า	กบินทร์บุรี	ปราจีนบุรี	6.25	0.02	-	-
15030141	797019	1545986	47	หนองน้ำ	แหล่งน้ำ	หนอง	เล็ก	บ้านโนนคูณ	17	เมืองเก่า	กบินทร์บุรี	ปราจีนบุรี	3.24	0.01	-	-
15030142	802442	1550156	47	ไม่มีชื่อ	แหล่งน้ำ	สระน้ำ	เล็ก	บ้านเหล่า	18	เมืองเก่า	กบินทร์บุรี	ปราจีนบุรี	2.74	0.01	-	-
15030143	800753	1544589	47	หนองน้ำ	แหล่งน้ำ	หนอง	เล็ก	บ้านถนนทองสอง	20	เมืองเก่า	กบินทร์บุรี	ปราจีนบุรี	5.24	0.02	-	-
15030144	800441	1544599	47	ไม่มีชื่อ	แหล่งน้ำ	สระน้ำ	เล็ก	บ้านถนนทองสอง	20	เมืองเก่า	กบินทร์บุรี	ปราจีนบุรี	4.83	0.01	-	-
15030145	800485	1544913	47	ไม่มีชื่อ	แหล่งน้ำ	สระน้ำ	เล็ก	บ้านถนนทองสอง	20	เมืองเก่า	กบินทร์บุรี	ปราจีนบุรี	5.94	0.02	-	-
15030146	801569	1545127	47	ไม่มีชื่อ	แหล่งน้ำ	สระน้ำ	เล็ก	บ้านถนนทองสอง	20	เมืองเก่า	กบินทร์บุรี	ปราจีนบุรี	3.80	0.01	-	-
15030147	801038	1545109	47	ไม่มีชื่อ	แหล่งน้ำ	สระน้ำ	เล็ก	บ้านถนนทองสอง	20	เมืองเก่า	กบินทร์บุรี	ปราจีนบุรี	6.49	0.02	-	-
15030148	800889	1545146	47	ไม่มีชื่อ	แหล่งน้ำ	สระน้ำ	เล็ก	บ้านถนนทองสอง	20	เมืองเก่า	กบินทร์บุรี	ปราจีนบุรี	10.58	0.04	-	-
15030149	800485	1545209	47	ไม่มีชื่อ	แหล่งน้ำ	สระน้ำ	เล็ก	บ้านถนนทองสอง	20	เมืองเก่า	กบินทร์บุรี	ปราจีนบุรี	10.84	0.04	-	-
15030150	800753	1545242	47	ไม่มีชื่อ	แหล่งน้ำ	สระน้ำ	เล็ก	บ้านถนนทองสอง	20	เมืองเก่า	กบินทร์บุรี	ปราจีนบุรี	25.38	0.16	-	-
15030151	800225	1545346	47	ไม่มีชื่อ	แหล่งน้ำ	สระน้ำ	เล็ก	บ้านถนนทองสอง	20	เมืองเก่า	กบินทร์บุรี	ปราจีนบุรี	3.36	0.01	-	-
15030152	801721	1545169	47	หนองน้ำ	แหล่งน้ำ	หนอง	เล็ก	บ้านถนนทองสอง	20	เมืองเก่า	กบินทร์บุรี	ปราจีนบุรี	15.20	0.06	-	-
15030153	801253	1544710	47		แหล่งน้ำ	สระน้ำ	เล็ก	บ้านถนนทองสอง	20	เมืองเก่า	กบินทร์บุรี	ปราจีนบุรี	70.13	0.22	-	-
15030154	796541	1522998	47	สระเอกชน	แหล่งน้ำ	สระน้ำ	เล็ก	บ้านเขาจันทร์	9	ทุ่งพระยา	สนามชัยเขต	ฉะเชิงเทรา	8.39	0.01	-	-
15030155	798824	1523990	47	สระเอกชน	แหล่งน้ำ	สระน้ำ	เล็ก	บ้านเขาจันทร์	9	ทุ่งพระยา	สนามชัยเขต	ฉะเชิงเทรา	7.73	0.01	-	-
15030156	804520	1514134	47	สระน้ำเกาะ อบต.นุช	แหล่งน้ำ	สระน้ำ	เล็ก	บ้านหนองใหญ่	14	ทุ่งพระยา	สนามชัยเขต	ฉะเชิงเทรา	2.27	0.01	-	-
15030157	803117	1515847	47	ไม่มีชื่อ	แหล่งน้ำ	สระน้ำ	เล็ก	บ้านหนองใหญ่	14	ทุ่งพระยา	สนามชัยเขต	ฉะเชิงเทรา	3.15	0.01	-	-

ตารางที่ ง.2-3 แสดงทะเบียนแหล่งน้ำและผู้ใช้น้ำในลุ่มน้ำบางปะกง (ต่อ)

รหัสแหล่งน้ำ/ผู้ใช้น้ำ	WGS_E	WGS_N	โซน	ชื่อแหล่งน้ำ/ผู้ใช้น้ำ	ประเภท_1	ประเภท_2	ขนาดโครงการ	บ้าน	หมู่	ตำบล	อำเภอ	จังหวัด	พื้นที่ (ไร่)	ความจุ (ล้าน ลบ.ม.)	พื้นที่ชลประทาน/รับประโยชน์ (ไร่)	หน่วยงาน
15030158	805720	1516425	47	สระประปาเกาะเขาหมี	แหล่งน้ำ	สระน้ำ	เล็ก	บ้านหนองใหญ่	14	ทุ่งพระยา	สนามชัยเขต	ฉะเชิงเทรา	2.89	0.01	-	-
15030159	793827	1548113	47	ไม่มีชื่อ	แหล่งน้ำ	สระน้ำ	เล็ก	บ้านหนองเอี่ยน	1	กบินทร์	กบินทร์บุรี	ปราจีนบุรี	2.49	0.01	-	-
15030160	792658	1546255	47	หนองน้ำ	แหล่งน้ำ	หนอง	เล็ก	บ้านทุ่งแฝก	2	กบินทร์	กบินทร์บุรี	ปราจีนบุรี	20.40	0.13	-	-
15030161	794919	1536102	47	ไม่มีชื่อ	แหล่งน้ำ	สระน้ำ	เล็ก	บ้านคลองเจ้าแรง	2	กบินทร์	กบินทร์บุรี	ปราจีนบุรี	4.00	0.01	-	-
15030162	794417	1543663	47	ไม่มีชื่อ	แหล่งน้ำ	สระน้ำ	เล็ก	บ้านหนองช้างลง	4	กบินทร์	กบินทร์บุรี	ปราจีนบุรี	2.74	0.01	-	-
15030163	794839	1544007	47	บ่อประปา โรงพยาบาลกบินทร์บุรี	แหล่งน้ำ	บ่อ	เล็ก	บ้านหนองช้างลง	4	กบินทร์	กบินทร์บุรี	ปราจีนบุรี	8.60	0.02	-	-
15030164	794576	1544198	47	ไม่มีชื่อ	แหล่งน้ำ	สระน้ำ	เล็ก	บ้านหนองช้างลง	4	กบินทร์	กบินทร์บุรี	ปราจีนบุรี	2.83	0.01	-	-
15030165	794423	1544184	47	ไม่มีชื่อ	แหล่งน้ำ	สระน้ำ	เล็ก	บ้านหนองช้างลง	4	กบินทร์	กบินทร์บุรี	ปราจีนบุรี	5.19	0.01	-	-
15030166	795222	1546421	47	ไม่มีชื่อ	แหล่งน้ำ	สระน้ำ	เล็ก	บ้านนางเลง	5	กบินทร์	กบินทร์บุรี	ปราจีนบุรี	1.01	0.01	-	-
15030167	794382	1546721	47	หนองน้ำ	แหล่งน้ำ	หนอง	เล็ก	บ้านนางเลง	5	กบินทร์	กบินทร์บุรี	ปราจีนบุรี	4.00	0.01	-	-
15030168	795375	1546682	47	หนองน้ำ	แหล่งน้ำ	หนอง	เล็ก	บ้านนางเลง	5	กบินทร์	กบินทร์บุรี	ปราจีนบุรี	24.39	0.14	-	-
15030169	794329	1546885	47	ไม่มีชื่อ	แหล่งน้ำ	สระน้ำ	เล็ก	บ้านนางเลง	5	กบินทร์	กบินทร์บุรี	ปราจีนบุรี	6.62	0.02	-	-
15030170	794394	1547047	47	ไม่มีชื่อ	แหล่งน้ำ	สระน้ำ	เล็ก	บ้านนางเลง	5	กบินทร์	กบินทร์บุรี	ปราจีนบุรี	2.91	0.01	-	-
15030171	794715	1547016	47	หนองน้ำ	แหล่งน้ำ	หนอง	เล็ก	บ้านนางเลง	5	กบินทร์	กบินทร์บุรี	ปราจีนบุรี	58.28	0.31	-	อบต.เมืองเก่า
15030172	794994	1544170	47	ไม่มีชื่อ	แหล่งน้ำ	สระน้ำ	เล็ก	บ้านตรอกปลาไหล	6	กบินทร์	กบินทร์บุรี	ปราจีนบุรี	0.88	0.04	-	-
15030173	794944	1544351	47	หนองน้ำ	แหล่งน้ำ	หนอง	เล็ก	บ้านตรอกปลาไหล	6	กบินทร์	กบินทร์บุรี	ปราจีนบุรี	26.85	0.17	-	อบต.กบินทร์บุรี
15030174	793863	1544525	47	ไม่มีชื่อ	แหล่งน้ำ	สระน้ำ	เล็ก	บ้านโนน	8	กบินทร์	กบินทร์บุรี	ปราจีนบุรี	6.83	0.02	-	-
15030175	793872	1544727	47	ไม่มีชื่อ	แหล่งน้ำ	สระน้ำ	เล็ก	บ้านโนน	8	กบินทร์	กบินทร์บุรี	ปราจีนบุรี	8.05	0.01	-	-
15030176	793295	1545860	47	ไม่มีชื่อ	แหล่งน้ำ	สระน้ำ	เล็ก	บ้านโนน	8	กบินทร์	กบินทร์บุรี	ปราจีนบุรี	3.69	0.01	-	-
15030177	793683	1545855	47	ไม่มีชื่อ	แหล่งน้ำ	สระน้ำ	เล็ก	บ้านโนน	8	กบินทร์	กบินทร์บุรี	ปราจีนบุรี	25.83	0.08	-	-
15030178	793781	1545262	47	หนองน้ำ	แหล่งน้ำ	หนอง	เล็ก	บ้านโนน	8	กบินทร์	กบินทร์บุรี	ปราจีนบุรี	2.66	0.02	-	-
15030179	793697	1545188	47	หนองน้ำ	แหล่งน้ำ	หนอง	เล็ก	บ้านโนน	8	กบินทร์	กบินทร์บุรี	ปราจีนบุรี	2.25	0.01	-	-
15030180	793563	1545047	47	หนองน้ำ	แหล่งน้ำ	หนอง	เล็ก	บ้านโนน	8	กบินทร์	กบินทร์บุรี	ปราจีนบุรี	3.27	0.02	-	-
15030181	793536	1544943	47	หนองน้ำ	แหล่งน้ำ	หนอง	เล็ก	บ้านโนน	8	กบินทร์	กบินทร์บุรี	ปราจีนบุรี	1.07	0.01	-	-
15030182	793569	1544848	47	หนองน้ำ	แหล่งน้ำ	หนอง	เล็ก	บ้านโนน	8	กบินทร์	กบินทร์บุรี	ปราจีนบุรี	3.31	0.02	-	-
15030183	793664	1544742	47		แหล่งน้ำ	สระน้ำ	เล็ก	บ้านโนน	8	กบินทร์	กบินทร์บุรี	ปราจีนบุรี	2.35	0.01	-	-
15030184	792627	1546797	47	ไม่มีชื่อ	แหล่งน้ำ	สระน้ำ	เล็ก	บ้านท่าขี้เหล็ก	9	กบินทร์	กบินทร์บุรี	ปราจีนบุรี	16.98	0.06	-	-
15030185	792934	1547488	47	ไม่มีชื่อ	แหล่งน้ำ	สระน้ำ	เล็ก	บ้านท่าขี้เหล็ก	9	กบินทร์	กบินทร์บุรี	ปราจีนบุรี	8.12	0.01	-	-

ตารางที่ ง.2-3 แสดงทะเบียนแหล่งน้ำและผู้ใช้น้ำในลุ่มน้ำบางปะกง (ต่อ)

รหัสแหล่งน้ำ/ผู้ใช้น้ำ	WGS_E	WGS_N	โซน	ชื่อแหล่งน้ำ/ผู้ใช้น้ำ	ประเภท_1	ประเภท_2	ขนาดโครงการ	บ้าน	หมู่	ตำบล	อำเภอ	จังหวัด	พื้นที่ (ไร่)	ความจุ (ล้าน ลบ.ม.)	พื้นที่ชลประทาน/รับประโยชน์ (ไร่)	หน่วยงาน
15030186	794048	1547733	47	หนองน้ำ	แหล่งน้ำ	หนอง	เล็ก	บ้านท่าขี้เหล็ก	9	กบินทร์	กบินทร์บุรี	ปราจีนบุรี	6.26	0.02	-	-
15030187	792743	1534806	47	หนองน้ำ	แหล่งน้ำ	หนอง	เล็ก	บ้านคลองร่วม	9	กบินทร์	กบินทร์บุรี	ปราจีนบุรี	3.89	0.01	-	-
15030188	792876	1535346	47	ไม่มีชื่อ	แหล่งน้ำ	สระน้ำ	เล็ก	บ้านคลองร่วม	9	กบินทร์	กบินทร์บุรี	ปราจีนบุรี	5.22	0.02	-	-
15030189	796651	1536585	47	หนองน้ำ	แหล่งน้ำ	หนอง	เล็ก	บ้านนาคลองกลาง	1	ย่านรี	กบินทร์บุรี	ปราจีนบุรี	15.38	0.06	-	-
15030190	799560	1541245	47	ไม่มีชื่อ	แหล่งน้ำ	สระน้ำ	เล็ก	บ้านท่าทองคำ	2	ย่านรี	กบินทร์บุรี	ปราจีนบุรี	2.15	0.01	-	-
15030191	800947	1541924	47	บึงหัวบึง	แหล่งน้ำ	สระน้ำ	เล็ก	บ้านท่าทองคำ	2	ย่านรี	กบินทร์บุรี	ปราจีนบุรี	58.31	0.37	-	-
15030192	801457	1542296	47		แหล่งน้ำ	สระน้ำ	เล็ก	บ้านท่าทองคำ	2	ย่านรี	กบินทร์บุรี	ปราจีนบุรี	26.18	0.08	-	-
15030193	798157	1535296	47	ไม่มีชื่อ	แหล่งน้ำ	สระน้ำ	เล็ก	บ้านคลองเจ้าแรง	2	ย่านรี	กบินทร์บุรี	ปราจีนบุรี	7.17	0.02	-	-
15030194	794926	1543552	47	ไม่มีชื่อ	แหล่งน้ำ	สระน้ำ	เล็ก	บ้านหนองช้างลง	4	ย่านรี	กบินทร์บุรี	ปราจีนบุรี	3.09	0.01	-	-
15030195	800024	1539280	47	ไม่มีชื่อ	แหล่งน้ำ	สระน้ำ	เล็ก	บ้านหนองต่าง	4	ย่านรี	กบินทร์บุรี	ปราจีนบุรี	1.45	0.01	-	-
15030196	799669	1539259	47	ไม่มีชื่อ	แหล่งน้ำ	สระน้ำ	เล็ก	บ้านหนองต่าง	4	ย่านรี	กบินทร์บุรี	ปราจีนบุรี	6.25	0.02	-	-
15030197	801391	1541530	47	ไม่มีชื่อ	แหล่งน้ำ	สระน้ำ	เล็ก	บ้านหนองต่าง	4	ย่านรี	กบินทร์บุรี	ปราจีนบุรี	48.17	0.01	-	-
15030198	799723	1540791	47		แหล่งน้ำ	สระน้ำ	เล็ก	บ้านหนองต่าง	4	ย่านรี	กบินทร์บุรี	ปราจีนบุรี	69.29	0.22	-	-
15030199	801382	1541536	47		แหล่งน้ำ	สระน้ำ	เล็ก	บ้านหนองต่าง	4	ย่านรี	กบินทร์บุรี	ปราจีนบุรี	39.58	0.13	-	-
15030200	802514	1541837	47	ไม่มีชื่อ	แหล่งน้ำ	สระน้ำ	เล็ก	บ้านย่านรี	5	ย่านรี	กบินทร์บุรี	ปราจีนบุรี	1.99	0.01	-	-
15030201	797130	1542706	47	ไม่มีชื่อ	แหล่งน้ำ	สระน้ำ	เล็ก	บ้านตรอกปลาไหล	6	ย่านรี	กบินทร์บุรี	ปราจีนบุรี	8.03	0.01	-	-
15030202	795955	1542915	47	ไม่มีชื่อ	แหล่งน้ำ	สระน้ำ	เล็ก	บ้านตรอกปลาไหล	6	ย่านรี	กบินทร์บุรี	ปราจีนบุรี	1.91	0.01	-	-
15030203	795324	1543180	47	ไม่มีชื่อ	แหล่งน้ำ	สระน้ำ	เล็ก	บ้านตรอกปลาไหล	6	ย่านรี	กบินทร์บุรี	ปราจีนบุรี	4.15	0.02	-	-
15030204	795529	1543195	47	ไม่มีชื่อ	แหล่งน้ำ	สระน้ำ	เล็ก	บ้านตรอกปลาไหล	6	ย่านรี	กบินทร์บุรี	ปราจีนบุรี	4.79	0.01	-	-
15030205	796406	1543978	47	ไม่มีชื่อ	แหล่งน้ำ	สระน้ำ	เล็ก	บ้านตรอกปลาไหล	6	ย่านรี	กบินทร์บุรี	ปราจีนบุรี	3.58	0.01	-	-
15030206	795005	1543944	47	บ่อประปา โรงพยาบาลกบินทร์บุรี	แหล่งน้ำ	บ่อ	เล็ก	บ้านตรอกปลาไหล	6	ย่านรี	กบินทร์บุรี	ปราจีนบุรี	16.73	0.05	-	-
15030207	797930	1538230	47	ไม่มีชื่อ	แหล่งน้ำ	สระน้ำ	เล็ก	บ้านโคกสว่าง	7	ย่านรี	กบินทร์บุรี	ปราจีนบุรี	7.87	0.02	-	-
15030208	797532	1538566	47	ไม่มีชื่อ	แหล่งน้ำ	สระน้ำ	เล็ก	บ้านโคกสว่าง	7	ย่านรี	กบินทร์บุรี	ปราจีนบุรี	4.02	0.01	-	-
15030209	796339	1539065	47	ที่ทำเลเลี้ยงสัตว์โคกสว่าง	แหล่งน้ำ	สระน้ำ	เล็ก	บ้านโคกสว่าง	7	ย่านรี	กบินทร์บุรี	ปราจีนบุรี	21.95	0.14	-	-
15030210	798530	1539143	47	ไม่มีชื่อ	แหล่งน้ำ	สระน้ำ	เล็ก	บ้านโคกสว่าง	7	ย่านรี	กบินทร์บุรี	ปราจีนบุรี	2.59	0.01	-	-
15030211	799081	1539974	47	ไม่มีชื่อ	แหล่งน้ำ	สระน้ำ	เล็ก	บ้านโคกสว่าง	7	ย่านรี	กบินทร์บุรี	ปราจีนบุรี	15.12	0.01	-	-
15030212	798012	1540070	47	ไม่มีชื่อ	แหล่งน้ำ	สระน้ำ	เล็ก	บ้านโคกสว่าง	7	ย่านรี	กบินทร์บุรี	ปราจีนบุรี	7.01	0.02	-	-
15030213	795716	1540836	47	ไม่มีชื่อ	แหล่งน้ำ	สระน้ำ	เล็ก	บ้านโคกสว่าง	7	ย่านรี	กบินทร์บุรี	ปราจีนบุรี	7.52	0.02	-	-

ตารางที่ ง.2-3 แสดงทะเบียนแหล่งน้ำและผู้ใช้น้ำในลุ่มน้ำบางปะกง (ต่อ)

รหัสแหล่งน้ำ/ผู้ใช้น้ำ	WGS_E	WGS_N	โซน	ชื่อแหล่งน้ำ/ผู้ใช้น้ำ	ประเภท_1	ประเภท_2	ขนาดโครงการ	บ้าน	หมู่	ตำบล	อำเภอ	จังหวัด	พื้นที่ (ไร่)	ความจุ (ล้าน ลบ.ม.)	พื้นที่ชลประทาน/รับประโยชน์ (ไร่)	หน่วยงาน
15030214	800576	1535820	47	ไม่มีชื่อ	แหล่งน้ำ	สระน้ำ	เล็ก	บ้านหนองปรือ	8	ย่านรี	กบินทร์บุรี	ปราจีนบุรี	7.55	0.01	-	-
15030215	801128	1536113	47	หนองนาแซง	แหล่งน้ำ	หนอง	เล็ก	บ้านหนองปรือ	8	ย่านรี	กบินทร์บุรี	ปราจีนบุรี	41.09	0.05	-	-
15030216	799949	1538465	47	ไม่มีชื่อ	แหล่งน้ำ	สระน้ำ	เล็ก	บ้านหนองปรือ	8	ย่านรี	กบินทร์บุรี	ปราจีนบุรี	2.73	0.01	-	-
15030217	799980	1538615	47	ไม่มีชื่อ	แหล่งน้ำ	สระน้ำ	เล็ก	บ้านหนองปรือ	8	ย่านรี	กบินทร์บุรี	ปราจีนบุรี	4.59	0.02	-	-
15030218	807029	1529425	47	ไม่มีชื่อ	แหล่งน้ำ	สระน้ำ	เล็ก	บ้านเขาด้วน	9	ย่านรี	กบินทร์บุรี	ปราจีนบุรี	5.03	0.01	-	-
15030219	805132	1530637	47	ไม่มีชื่อ	แหล่งน้ำ	สระน้ำ	เล็ก	บ้านเขาด้วน	9	ย่านรี	กบินทร์บุรี	ปราจีนบุรี	2.16	0.01	-	-
15030220	805354	1530897	47	หนองพอก	แหล่งน้ำ	สระน้ำ	เล็ก	บ้านเขาด้วน	9	ย่านรี	กบินทร์บุรี	ปราจีนบุรี	23.65	0.15	-	-
15030221	804057	1527438	47	ไม่มีชื่อ	แหล่งน้ำ	สระน้ำ	เล็ก	บ้านเขาจาน	10	ย่านรี	กบินทร์บุรี	ปราจีนบุรี	3.59	0.01	-	-
15030222	803832	1538956	47	ไม่มีชื่อ	แหล่งน้ำ	สระน้ำ	เล็ก	บ้านโนนแดง	10	ย่านรี	กบินทร์บุรี	ปราจีนบุรี	3.28	0.02	-	-
15030223	804719	1539750	47		แหล่งน้ำ	สระน้ำ	เล็ก	บ้านโนนแดง	10	ย่านรี	กบินทร์บุรี	ปราจีนบุรี	21.92	0.07	-	-
15030224	796841	1541314	47	ไม่มีชื่อ	แหล่งน้ำ	สระน้ำ	เล็ก	บ้านเขาดิน	12	ย่านรี	กบินทร์บุรี	ปราจีนบุรี	4.55	0.01	-	-
15030225	798250	1541887	47	ไม่มีชื่อ	แหล่งน้ำ	สระน้ำ	เล็ก	บ้านเขาดิน	12	ย่านรี	กบินทร์บุรี	ปราจีนบุรี	2.79	0.01	-	-
15030226	797582	1542556	47	ไม่มีชื่อ	แหล่งน้ำ	สระน้ำ	เล็ก	บ้านเขาดิน	12	ย่านรี	กบินทร์บุรี	ปราจีนบุรี	42.56	0.27	-	-
15030227	797482	1542778	47	ไม่มีชื่อ	แหล่งน้ำ	สระน้ำ	เล็ก	บ้านเขาดิน	12	ย่านรี	กบินทร์บุรี	ปราจีนบุรี	12.48	0.02	-	-
15030228	797593	1542807	47	ไม่มีชื่อ	แหล่งน้ำ	สระน้ำ	เล็ก	บ้านเขาดิน	12	ย่านรี	กบินทร์บุรี	ปราจีนบุรี	2.80	0.01	-	-
15030229	790975	1525937	47	หนองน้ำ	แหล่งน้ำ	หนอง	เล็ก	บ้านหนองตลาด	7	ลาดตะเคียน	กบินทร์บุรี	ปราจีนบุรี	15.12	0.06	-	-
15030230	791682	1529236	47	ไม่มีชื่อ	แหล่งน้ำ	สระน้ำ	เล็ก	บ้านหนองตลาด	7	ลาดตะเคียน	กบินทร์บุรี	ปราจีนบุรี	1.57	0.01	-	-
15030231	808810	1549128	47	ไม่มีชื่อ	แหล่งน้ำ	สระน้ำ	เล็ก	บ้านนาคำ	1	บ้านนา	กบินทร์บุรี	ปราจีนบุรี	6.11	0.01	-	-
15030232	808120	1546502	47	ไม่มีชื่อ	แหล่งน้ำ	สระน้ำ	เล็ก	บ้านโนนสะอาด	3	บ้านนา	กบินทร์บุรี	ปราจีนบุรี	5.53	0.02	-	-
15030233	807207	1546675	47	ไม่มีชื่อ	แหล่งน้ำ	สระน้ำ	เล็ก	บ้านโนนสะอาด	3	บ้านนา	กบินทร์บุรี	ปราจีนบุรี	3.47	0.01	-	-
15030234	807442	1546753	47	ไม่มีชื่อ	แหล่งน้ำ	สระน้ำ	เล็ก	บ้านโนนสะอาด	3	บ้านนา	กบินทร์บุรี	ปราจีนบุรี	7.19	0.02	-	-
15030235	807467	1546829	47	ไม่มีชื่อ	แหล่งน้ำ	สระน้ำ	เล็ก	บ้านโนนสะอาด	3	บ้านนา	กบินทร์บุรี	ปราจีนบุรี	4.66	0.01	-	-
15030236	807132	1547008	47	ไม่มีชื่อ	แหล่งน้ำ	สระน้ำ	เล็ก	บ้านโนนสะอาด	3	บ้านนา	กบินทร์บุรี	ปราจีนบุรี	4.53	0.01	-	-
15030237	805717	1547186	47	ไม่มีชื่อ	แหล่งน้ำ	สระน้ำ	เล็ก	บ้านโนนสะอาด	3	บ้านนา	กบินทร์บุรี	ปราจีนบุรี	18.96	0.08	-	-
15030238	805290	1547189	47	สระน้ำสาธารณประโยชน์	แหล่งน้ำ	สระน้ำ	เล็ก	บ้านโนนสะอาด	3	บ้านนา	กบินทร์บุรี	ปราจีนบุรี	3.59	0.01	-	กระทรวงมหาดไทย
15030239	806318	1548132	47	หนองน้ำ	แหล่งน้ำ	หนอง	เล็ก	บ้านนา	5	บ้านนา	กบินทร์บุรี	ปราจีนบุรี	8.73	0.03	-	-
15030240	810454	1546454	47	ไม่มีชื่อ	แหล่งน้ำ	สระน้ำ	เล็ก	บ้านบุเลี้ยว	7	บ้านนา	กบินทร์บุรี	ปราจีนบุรี	2.62	0.01	-	-
15030241	809888	1546934	47	ไม่มีชื่อ	แหล่งน้ำ	สระน้ำ	เล็ก	บ้านบุเลี้ยว	7	บ้านนา	กบินทร์บุรี	ปราจีนบุรี	4.42	0.01	-	-

ตารางที่ ง.2-3 แสดงทะเบียนแหล่งน้ำและผู้ใช้น้ำในลุ่มน้ำบางปะกง (ต่อ)

รหัสแหล่งน้ำ/ผู้ใช้น้ำ	WGS_E	WGS_N	โซน	ชื่อแหล่งน้ำ/ผู้ใช้น้ำ	ประเภท_1	ประเภท_2	ขนาดโครงการ	บ้าน	หมู่	ตำบล	อำเภอ	จังหวัด	พื้นที่ (ไร่)	ความจุ (ล้าน ลบ.ม.)	พื้นที่ชลประทาน/รับประโยชน์ (ไร่)	หน่วยงาน
15030242	811601	1547030	47	ไม่มีชื่อ	แหล่งน้ำ	สระน้ำ	เล็ก	บ้านบุเลี้ยว	7	บ้านนา	กบินทร์บุรี	ปราจีนบุรี	4.65	0.02	-	-
15030243	809245	1546198	47	ไม่มีชื่อ	แหล่งน้ำ	สระน้ำ	เล็ก	บ้านหนองไผ่ล้อม	8	บ้านนา	กบินทร์บุรี	ปราจีนบุรี	2.53	0.01	-	-
15030244	808976	1546284	47	ไม่มีชื่อ	แหล่งน้ำ	สระน้ำ	เล็ก	บ้านหนองไผ่ล้อม	8	บ้านนา	กบินทร์บุรี	ปราจีนบุรี	8.38	0.03	-	-
15030245	809294	1546401	47	ไม่มีชื่อ	แหล่งน้ำ	สระน้ำ	เล็ก	บ้านหนองไผ่ล้อม	8	บ้านนา	กบินทร์บุรี	ปราจีนบุรี	3.77	0.01	-	-
15030246	809354	1546545	47	ไม่มีชื่อ	แหล่งน้ำ	สระน้ำ	เล็ก	บ้านหนองไผ่ล้อม	8	บ้านนา	กบินทร์บุรี	ปราจีนบุรี	2.67	0.01	-	-
15030247	812067	1548833	47	ไม่มีชื่อ	แหล่งน้ำ	สระน้ำ	เล็ก	บ้านคลองชัน	9	บ้านนา	กบินทร์บุรี	ปราจีนบุรี	3.03	0.01	-	-
15030248	812202	1548853	47	ไม่มีชื่อ	แหล่งน้ำ	สระน้ำ	เล็ก	บ้านคลองชัน	9	บ้านนา	กบินทร์บุรี	ปราจีนบุรี	6.73	0.01	-	-
15030249	811350	1550917	47	ไม่มีชื่อ	แหล่งน้ำ	สระน้ำ	เล็ก	บ้านคลองชัน	9	บ้านนา	กบินทร์บุรี	ปราจีนบุรี	2.31	0.01	-	-
15030250	811233	1551029	47		แหล่งน้ำ	สระน้ำ	เล็ก	บ้านคลองชัน	9	บ้านนา	กบินทร์บุรี	ปราจีนบุรี	6.34	0.02	-	-
15030251	805131	1547969	47	ไม่มีชื่อ	แหล่งน้ำ	สระน้ำ	เล็ก	บ้านหนองแฟบ	11	บ้านนา	กบินทร์บุรี	ปราจีนบุรี	1.92	0.01	-	-
15030252	805447	1548771	47	หนองน้ำ	แหล่งน้ำ	หนอง	เล็ก	บ้านหนองแฟบ	11	บ้านนา	กบินทร์บุรี	ปราจีนบุรี	8.41	0.03	-	-
15030253	804274	1549292	47	ไม่มีชื่อ	แหล่งน้ำ	สระน้ำ	เล็ก	บ้านหนองแฟบ	11	บ้านนา	กบินทร์บุรี	ปราจีนบุรี	64.27	0.41	-	-
15030254	802781	1548031	47	ไม่มีชื่อ	แหล่งน้ำ	สระน้ำ	เล็ก	บ้านนครกบินทร์	16	บ้านนา	กบินทร์บุรี	ปราจีนบุรี	1.70	0.01	-	-
15030255	801590	1548039	47	ไม่มีชื่อ	แหล่งน้ำ	สระน้ำ	เล็ก	บ้านนครกบินทร์	16	บ้านนา	กบินทร์บุรี	ปราจีนบุรี	2.02	0.01	-	-
15030256	796931	1533147	47	ไม่มีชื่อ	แหล่งน้ำ	สระน้ำ	เล็ก	บ้านคลองเจ้าแรง	2	เขาไม้แก้ว	กบินทร์บุรี	ปราจีนบุรี	0.91	0.01	-	-
15030257	797242	1533145	47	ไม่มีชื่อ	แหล่งน้ำ	สระน้ำ	เล็ก	บ้านคลองเจ้าแรง	2	เขาไม้แก้ว	กบินทร์บุรี	ปราจีนบุรี	10.63	0.01	-	-
15030258	796977	1533239	47	ไม่มีชื่อ	แหล่งน้ำ	สระน้ำ	เล็ก	บ้านคลองเจ้าแรง	2	เขาไม้แก้ว	กบินทร์บุรี	ปราจีนบุรี	3.42	0.01	-	-
15030259	795762	1533300	47	หนองน้ำ	แหล่งน้ำ	หนอง	เล็ก	บ้านคลองเจ้าแรง	2	เขาไม้แก้ว	กบินทร์บุรี	ปราจีนบุรี	1.94	0.01	-	-
15030260	796999	1534497	47	ไม่มีชื่อ	แหล่งน้ำ	สระน้ำ	เล็ก	บ้านคลองเจ้าแรง	2	เขาไม้แก้ว	กบินทร์บุรี	ปราจีนบุรี	3.47	0.01	-	-
15030261	797672	1534693	47	ไม่มีชื่อ	แหล่งน้ำ	สระน้ำ	เล็ก	บ้านคลองเจ้าแรง	2	เขาไม้แก้ว	กบินทร์บุรี	ปราจีนบุรี	2.54	0.01	-	-
15030262	793091	1530722	47	ไม่มีชื่อ	แหล่งน้ำ	สระน้ำ	เล็ก	บ้านหลังเขา	3	เขาไม้แก้ว	กบินทร์บุรี	ปราจีนบุรี	2.63	0.01	-	-
15030263	793216	1531042	47	ไม่มีชื่อ	แหล่งน้ำ	สระน้ำ	เล็ก	บ้านหลังเขา	3	เขาไม้แก้ว	กบินทร์บุรี	ปราจีนบุรี	3.22	0.01	-	-
15030264	797971	1528567	47	ไม่มีชื่อ	แหล่งน้ำ	สระน้ำ	เล็ก	บ้านเขาไม้แก้ว	4	เขาไม้แก้ว	กบินทร์บุรี	ปราจีนบุรี	2.84	0.01	-	-
15030265	797907	1528658	47	ไม่มีชื่อ	แหล่งน้ำ	สระน้ำ	เล็ก	บ้านเขาไม้แก้ว	4	เขาไม้แก้ว	กบินทร์บุรี	ปราจีนบุรี	8.00	0.02	-	-
15030266	798503	1530263	47	ไม่มีชื่อ	แหล่งน้ำ	สระน้ำ	เล็ก	บ้านเขาไม้แก้ว	4	เขาไม้แก้ว	กบินทร์บุรี	ปราจีนบุรี	3.85	0.01	-	-
15030267	798176	1530567	47	ไม่มีชื่อ	แหล่งน้ำ	สระน้ำ	เล็ก	บ้านเขาไม้แก้ว	4	เขาไม้แก้ว	กบินทร์บุรี	ปราจีนบุรี	3.47	0.01	-	-
15030268	798108	1530563	47	ไม่มีชื่อ	แหล่งน้ำ	สระน้ำ	เล็ก	บ้านเขาไม้แก้ว	4	เขาไม้แก้ว	กบินทร์บุรี	ปราจีนบุรี	2.63	0.01	-	-
15030269	798252	1531280	47	ไม่มีชื่อ	แหล่งน้ำ	สระน้ำ	เล็ก	บ้านเขาไม้แก้ว	4	เขาไม้แก้ว	กบินทร์บุรี	ปราจีนบุรี	8.24	0.03	-	-

ตารางที่ ง.2-3 แสดงทะเบียนแหล่งน้ำและผู้ใช้น้ำในลุ่มน้ำบางปะกง (ต่อ)

รหัสแหล่งน้ำ/ผู้ใช้น้ำ	WGS_E	WGS_N	โซน	ชื่อแหล่งน้ำ/ผู้ใช้น้ำ	ประเภท_1	ประเภท_2	ขนาดโครงการ	บ้าน	หมู่	ตำบล	อำเภอ	จังหวัด	พื้นที่ (ไร่)	ความจุ (ล้าน ลบ.ม.)	พื้นที่ชลประทาน/รับประโยชน์ (ไร่)	หน่วยงาน
15030270	797990	1531536	47	ไม่มีชื่อ	แหล่งน้ำ	สระน้ำ	เล็ก	บ้านเขาไม้แก้ว	4	เขาไม้แก้ว	กบินทร์บุรี	ปราจีนบุรี	2.61	0.01	-	-
15030271	801294	1524156	47	ไม่มีชื่อ	แหล่งน้ำ	สระน้ำ	เล็ก	บ้านสันดัน	5	เขาไม้แก้ว	กบินทร์บุรี	ปราจีนบุรี	4.31	0.01	-	-
15030272	801254	1524694	47	ไม่มีชื่อ	แหล่งน้ำ	สระน้ำ	เล็ก	บ้านสันดัน	5	เขาไม้แก้ว	กบินทร์บุรี	ปราจีนบุรี	2.68	0.01	-	-
15030273	798115	1527167	47	บึงเลน	แหล่งน้ำ	บึง	เล็ก	บ้านสันดัน	5	เขาไม้แก้ว	กบินทร์บุรี	ปราจีนบุรี	22.56	0.03	-	-
15030274	798490	1527330	47	ไม่มีชื่อ	แหล่งน้ำ	สระน้ำ	เล็ก	บ้านสันดัน	5	เขาไม้แก้ว	กบินทร์บุรี	ปราจีนบุรี	4.41	0.01	-	-
15030275	797326	1525791	47		แหล่งน้ำ	สระน้ำ	เล็ก	บ้านสันดัน	5	เขาไม้แก้ว	กบินทร์บุรี	ปราจีนบุรี	27.86	0.09	-	-
15030276	803125	1520842	47	ไม่มีชื่อ	แหล่งน้ำ	สระน้ำ	เล็ก	บ้านโปร่งสะเดา	6	เขาไม้แก้ว	กบินทร์บุรี	ปราจีนบุรี	4.47	0.01	-	-
15030277	802703	1521041	47	ไม่มีชื่อ	แหล่งน้ำ	สระน้ำ	เล็ก	บ้านโปร่งสะเดา	6	เขาไม้แก้ว	กบินทร์บุรี	ปราจีนบุรี	15.85	0.06	-	-
15030278	802267	1523013	47	ไม่มีชื่อ	แหล่งน้ำ	สระน้ำ	เล็ก	บ้านโปร่งสะเดา	6	เขาไม้แก้ว	กบินทร์บุรี	ปราจีนบุรี	3.09	0.01	-	-
15030279	801194	1523508	47	หนองน้ำ	แหล่งน้ำ	หนอง	เล็ก	บ้านโปร่งสะเดา	6	เขาไม้แก้ว	กบินทร์บุรี	ปราจีนบุรี	2.99	0.01	-	-
15030280	802012	1532093	47	ไม่มีชื่อ	แหล่งน้ำ	สระน้ำ	เล็ก	บ้านโนนดู่	7	เขาไม้แก้ว	กบินทร์บุรี	ปราจีนบุรี	3.70	0.01	-	-
15030281	804202	1530670	47	ไม่มีชื่อ	แหล่งน้ำ	สระน้ำ	เล็ก	บ้านเขาด้วน	9	เขาไม้แก้ว	กบินทร์บุรี	ปราจีนบุรี	4.28	0.01	-	-
15030282	803415	1519446	47	ไม่มีชื่อ	แหล่งน้ำ	สระน้ำ	เล็ก	บ้านโปร่งศรีษะเกษ	9	เขาไม้แก้ว	กบินทร์บุรี	ปราจีนบุรี	2.09	0.01	-	-
15030283	803443	1520171	47	ไม่มีชื่อ	แหล่งน้ำ	สระน้ำ	เล็ก	บ้านโปร่งศรีษะเกษ	9	เขาไม้แก้ว	กบินทร์บุรี	ปราจีนบุรี	3.38	0.01	-	-
15030284	802822	1526631	47	ไม่มีชื่อ	แหล่งน้ำ	สระน้ำ	เล็ก	บ้านเขาจาน	10	เขาไม้แก้ว	กบินทร์บุรี	ปราจีนบุรี	8.00	0.02	-	-
15030285	792464	1526047	47	ไม่มีชื่อ	แหล่งน้ำ	สระน้ำ	เล็ก	บ้านขุนด่าน	10	เขาไม้แก้ว	กบินทร์บุรี	ปราจีนบุรี	3.78	0.03	-	-
15030286	795963	1526357	47	ไม่มีชื่อ	แหล่งน้ำ	สระน้ำ	เล็ก	บ้านขุนด่าน	10	เขาไม้แก้ว	กบินทร์บุรี	ปราจีนบุรี	6.32	0.02	-	-
15030287	792836	1527836	47	ไม่มีชื่อ	แหล่งน้ำ	สระน้ำ	เล็ก	บ้านขุนด่าน	10	เขาไม้แก้ว	กบินทร์บุรี	ปราจีนบุรี	2.82	0.01	-	-
15030288	793780	1528458	47	ไม่มีชื่อ	แหล่งน้ำ	สระน้ำ	เล็ก	บ้านขุนด่าน	10	เขาไม้แก้ว	กบินทร์บุรี	ปราจีนบุรี	2.65	0.01	-	-
15030289	804618	1520731	47	หนองน้ำ	แหล่งน้ำ	หนอง	เล็ก	บ้านคลองตามั่น	11	เขาไม้แก้ว	กบินทร์บุรี	ปราจีนบุรี	2.92	0.01	-	-
15030290	804148	1522941	47	ไม่มีชื่อ	แหล่งน้ำ	สระน้ำ	เล็ก	บ้านคลองตามั่น	11	เขาไม้แก้ว	กบินทร์บุรี	ปราจีนบุรี	2.10	0.01	-	-
15030291	806481	1524527	47	ไม่มีชื่อ	แหล่งน้ำ	สระน้ำ	เล็ก	บ้านคลองตามั่น	11	เขาไม้แก้ว	กบินทร์บุรี	ปราจีนบุรี	3.10	0.01	-	-
15030292	813969	1526062	47	ไม่มีชื่อ	แหล่งน้ำ	สระน้ำ	เล็ก	บ้านวังดินสอ	1	วังท่าช้าง	กบินทร์บุรี	ปราจีนบุรี	1.87	0.01	-	-
15030293	812230	1526222	47	ไม่มีชื่อ	แหล่งน้ำ	สระน้ำ	เล็ก	บ้านวังดินสอ	1	วังท่าช้าง	กบินทร์บุรี	ปราจีนบุรี	4.29	0.01	-	-
15030294	812302	1526386	47	ไม่มีชื่อ	แหล่งน้ำ	สระน้ำ	เล็ก	บ้านวังดินสอ	1	วังท่าช้าง	กบินทร์บุรี	ปราจีนบุรี	4.67	0.01	-	-
15030295	812337	1526432	47	ไม่มีชื่อ	แหล่งน้ำ	สระน้ำ	เล็ก	บ้านวังดินสอ	1	วังท่าช้าง	กบินทร์บุรี	ปราจีนบุรี	2.55	0.01	-	-
15030296	812982	1526697	47	ไม่มีชื่อ	แหล่งน้ำ	สระน้ำ	เล็ก	บ้านวังดินสอ	1	วังท่าช้าง	กบินทร์บุรี	ปราจีนบุรี	2.37	0.01	-	-
15030297	817045	1525716	47	ไม่มีชื่อ	แหล่งน้ำ	สระน้ำ	เล็ก	บ้านเขาปูน	2	วังท่าช้าง	กบินทร์บุรี	ปราจีนบุรี	12.21	0.05	-	-

ตารางที่ ง.2-3 แสดงทะเบียนแหล่งน้ำและผู้ใช้น้ำในลุ่มน้ำบางปะกง (ต่อ)

รหัสแหล่งน้ำ/ผู้ใช้น้ำ	WGS_E	WGS_N	โซน	ชื่อแหล่งน้ำ/ผู้ใช้น้ำ	ประเภท_1	ประเภท_2	ขนาดโครงการ	บ้าน	หมู่	ตำบล	อำเภอ	จังหวัด	พื้นที่ (ไร่)	ความจุ (ล้าน ลบ.ม.)	พื้นที่ชลประทาน/รับประโยชน์ (ไร่)	หน่วยงาน
15030298	815648	1526426	47	ไม่มีชื่อ	แหล่งน้ำ	สระน้ำ	เล็ก	บ้านเขาปูน	2	วังท่าช้าง	กบินทร์บุรี	ปราจีนบุรี	10.02	0.03	-	-
15030299	816924	1527086	47	ไม่มีชื่อ	แหล่งน้ำ	สระน้ำ	เล็ก	บ้านเขาปูน	2	วังท่าช้าง	กบินทร์บุรี	ปราจีนบุรี	4.07	0.01	-	-
15030300	817101	1527104	47	ไม่มีชื่อ	แหล่งน้ำ	สระน้ำ	เล็ก	บ้านเขาปูน	2	วังท่าช้าง	กบินทร์บุรี	ปราจีนบุรี	4.06	0.01	-	-
15030301	814151	1525300	47	ไม่มีชื่อ	แหล่งน้ำ	สระน้ำ	เล็ก	บ้านวังท่าช้าง	3	วังท่าช้าง	กบินทร์บุรี	ปราจีนบุรี	2.79	0.01	-	-
15030302	813556	1525318	47	ไม่มีชื่อ	แหล่งน้ำ	สระน้ำ	เล็ก	บ้านวังท่าช้าง	3	วังท่าช้าง	กบินทร์บุรี	ปราจีนบุรี	2.51	0.01	-	-
15030303	810898	1514471	47	ไม่มีชื่อ	แหล่งน้ำ	สระน้ำ	เล็ก	บ้านวังมะกรูด	4	วังท่าช้าง	กบินทร์บุรี	ปราจีนบุรี	3.47	0.01	-	-
15030304	812743	1517326	47	ไม่มีชื่อ	แหล่งน้ำ	สระน้ำ	เล็ก	บ้านวังมะกรูด	4	วังท่าช้าง	กบินทร์บุรี	ปราจีนบุรี	3.32	0.01	-	-
15030305	814752	1514531	47	หนองปลาหมอ	แหล่งน้ำ	หนอง	เล็ก	บ้านคลองตะเคียน	5	วังท่าช้าง	กบินทร์บุรี	ปราจีนบุรี	1.15	0.01	-	-
15030306	815011	1511989	47	ไม่มีชื่อ	แหล่งน้ำ	สระน้ำ	เล็ก	บ้านคลองสิบสอง	6	วังท่าช้าง	กบินทร์บุรี	ปราจีนบุรี	10.38	0.04	-	-
15030307	813668	1513887	47		แหล่งน้ำ	สระน้ำ	เล็ก	บ้านคลองสิบสอง	6	วังท่าช้าง	กบินทร์บุรี	ปราจีนบุรี	6.33	0.02	-	-
15030308	816675	1521268	47	หนองน้ำ	แหล่งน้ำ	หนอง	เล็ก	บ้านคลองหันแดง	7	วังท่าช้าง	กบินทร์บุรี	ปราจีนบุรี	4.00	0.01	-	-
15030309	811855	1520145	47	ไม่มีชื่อ	แหล่งน้ำ	สระน้ำ	เล็ก	บ้านวังกวาง	11	วังท่าช้าง	กบินทร์บุรี	ปราจีนบุรี	3.30	0.01	-	-
15030310	812309	1508176	47	ไม่มีชื่อ	แหล่งน้ำ	สระน้ำ	เล็ก	บ้านโปร่งพัฒนา	12	วังท่าช้าง	กบินทร์บุรี	ปราจีนบุรี	2.82	0.01	-	-
15030311	811888	1505877	47	ไม่มีชื่อ	แหล่งน้ำ	สระน้ำ	เล็ก	บ้านโปร่งอุดมพัฒนา	13	วังท่าช้าง	กบินทร์บุรี	ปราจีนบุรี	2.09	0.01	-	-
15030312	813152	1507325	47	ไม่มีชื่อ	แหล่งน้ำ	สระน้ำ	เล็ก	บ้านโปร่งอุดมพัฒนา	13	วังท่าช้าง	กบินทร์บุรี	ปราจีนบุรี	2.23	0.01	-	-
15030313	812272	1511979	47	หนองน้ำ	แหล่งน้ำ	หนอง	เล็ก	บ้านโนนสมบูรณ์	14	วังท่าช้าง	กบินทร์บุรี	ปราจีนบุรี	10.44	0.04	-	-
15030314	810780	1512223	47	ไม่มีชื่อ	แหล่งน้ำ	สระน้ำ	เล็ก	บ้านโนนสมบูรณ์	14	วังท่าช้าง	กบินทร์บุรี	ปราจีนบุรี	2.39	0.01	-	-
15030315	809328	1514464	47	ไม่มีชื่อ	แหล่งน้ำ	สระน้ำ	เล็ก	บ้านโนนสมบูรณ์	14	วังท่าช้าง	กบินทร์บุรี	ปราจีนบุรี	5.87	0.02	-	-
15030316	817777	1523723	47	ไม่มีชื่อ	แหล่งน้ำ	สระน้ำ	เล็ก	บ้านใหม่พัฒนา	15	วังท่าช้าง	กบินทร์บุรี	ปราจีนบุรี	3.21	0.01	-	-
15030317	817487	1523972	47	ไม่มีชื่อ	แหล่งน้ำ	สระน้ำ	เล็ก	บ้านใหม่พัฒนา	15	วังท่าช้าง	กบินทร์บุรี	ปราจีนบุรี	3.24	0.01	-	-
15030318	817354	1524674	47	ไม่มีชื่อ	แหล่งน้ำ	สระน้ำ	เล็ก	บ้านใหม่พัฒนา	15	วังท่าช้าง	กบินทร์บุรี	ปราจีนบุรี	3.09	0.01	-	-
15030319	814184	1518898	47	ไม่มีชื่อ	แหล่งน้ำ	สระน้ำ	เล็ก	บ้านคลองบุญเลิศ	16	วังท่าช้าง	กบินทร์บุรี	ปราจีนบุรี	5.61	0.02	-	-
15030320	812614	1521546	47	ไม่มีชื่อ	แหล่งน้ำ	สระน้ำ	เล็ก	บ้านโนนจินดา	18	วังท่าช้าง	กบินทร์บุรี	ปราจีนบุรี	1.76	0.01	-	-
15030321	810334	1523284	47	ไม่มีชื่อ	แหล่งน้ำ	สระน้ำ	เล็ก	บ้านโนนจินดา	18	วังท่าช้าง	กบินทร์บุรี	ปราจีนบุรี	13.12	0.05	-	-
15030322	810494	1523355	47	ไม่มีชื่อ	แหล่งน้ำ	สระน้ำ	เล็ก	บ้านโนนจินดา	18	วังท่าช้าง	กบินทร์บุรี	ปราจีนบุรี	8.88	0.03	-	-
15030323	810447	1524025	47	ไม่มีชื่อ	แหล่งน้ำ	สระน้ำ	เล็ก	บ้านโนนจินดา	18	วังท่าช้าง	กบินทร์บุรี	ปราจีนบุรี	5.50	0.02	-	-
15030324	811816	1524352	47	ไม่มีชื่อ	แหล่งน้ำ	สระน้ำ	เล็ก	บ้านโนนจินดา	18	วังท่าช้าง	กบินทร์บุรี	ปราจีนบุรี	3.35	0.01	-	-
15030325	812165	1525046	47	ไม่มีชื่อ	แหล่งน้ำ	สระน้ำ	เล็ก	บ้านโนนจินดา	18	วังท่าช้าง	กบินทร์บุรี	ปราจีนบุรี	2.94	0.01	-	-

ตารางที่ ง.2-3 แสดงทะเบียนแหล่งน้ำและผู้ใช้น้ำในลุ่มน้ำบางปะกง (ต่อ)

รหัสแหล่งน้ำ/ผู้ใช้น้ำ	WGS_E	WGS_N	โซน	ชื่อแหล่งน้ำ/ผู้ใช้น้ำ	ประเภท_1	ประเภท_2	ขนาดโครงการ	บ้าน	หมู่	ตำบล	อำเภอ	จังหวัด	พื้นที่ (ไร่)	ความจุ (ล้าน ลบ.ม.)	พื้นที่ชลประทาน/รับประโยชน์ (ไร่)	หน่วยงาน
15030326	817414	1509673	47	ไม่มีชื่อ	แหล่งน้ำ	สระน้ำ	เล็ก	บ้านอุดมสุข	20	วังท่าช้าง	กบินทร์บุรี	ปราจีนบุรี	2.36	0.01	-	-
15030327	815166	1537112	47	ไม่มีชื่อ	แหล่งน้ำ	สระน้ำ	เล็ก	บ้านท่าช้าง	6	ศาลาลำดวน	เมืองสระแก้ว	สระแก้ว	3.28	0.01	-	-
15030328	818088	1535818	47	หนองน้ำ	แหล่งน้ำ	หนอง	เล็ก	บ้านคลองสำอาง	8	ศาลาลำดวน	เมืองสระแก้ว	สระแก้ว	16.36	0.06	-	-
15030329	817547	1535469	47	ไม่มีชื่อ	แหล่งน้ำ	สระน้ำ	เล็ก	บ้านคลองสำอางใต้	9	ศาลาลำดวน	เมืองสระแก้ว	สระแก้ว	1.71	0.01	-	-
15030330	817850	1535918	47	ไม่มีชื่อ	แหล่งน้ำ	สระน้ำ	เล็ก	บ้านคลองสำอางใต้	9	ศาลาลำดวน	เมืองสระแก้ว	สระแก้ว	4.65	0.02	-	-
15030331	819297	1530782	47	ไม่มีชื่อ	แหล่งน้ำ	สระน้ำ	เล็ก	บ้านเนินสวนอ้อย	11	ศาลาลำดวน	เมืองสระแก้ว	สระแก้ว	2.12	0.01	-	-
15030332	816895	1532648	47	ไม่มีชื่อ	แหล่งน้ำ	สระน้ำ	เล็ก	บ้านเนินสวนอ้อย	11	ศาลาลำดวน	เมืองสระแก้ว	สระแก้ว	3.38	0.01	-	-
15030333	816414	1533151	47	ไม่มีชื่อ	แหล่งน้ำ	สระน้ำ	เล็ก	บ้านเนินสวนอ้อย	11	ศาลาลำดวน	เมืองสระแก้ว	สระแก้ว	2.97	0.01	-	-
15030334	819988	1532398	47	หนองกระจบ	แหล่งน้ำ	หนอง	เล็ก	บ้านเนินสวนอ้อย	11	ศาลาลำดวน	เมืองสระแก้ว	สระแก้ว	12.87	0.04	-	กระทรวงมหาดไทย
15030335	821445	1530337	47	ไม่มีชื่อ	แหล่งน้ำ	สระน้ำ	เล็ก	บ้านหนองอีซอ	12	ศาลาลำดวน	เมืองสระแก้ว	สระแก้ว	2.42	0.01	-	-
15030336	820094	1531674	47	ไม่มีชื่อ	แหล่งน้ำ	สระน้ำ	เล็ก	บ้านหนองอีซอ	12	ศาลาลำดวน	เมืองสระแก้ว	สระแก้ว	6.26	0.02	-	-
15030337	820263	1523792	47	ไม่มีชื่อ	แหล่งน้ำ	สระน้ำ	เล็ก	บ้านคลองมะละกอ	14	ศาลาลำดวน	เมืองสระแก้ว	สระแก้ว	2.18	0.01	-	-
15030338	819914	1524852	47	ไม่มีชื่อ	แหล่งน้ำ	สระน้ำ	เล็ก	บ้านห้วยกระบอก	15	ศาลาลำดวน	เมืองสระแก้ว	สระแก้ว	4.34	0.01	-	-
15030339	818715	1525534	47	ไม่มีชื่อ	แหล่งน้ำ	สระน้ำ	เล็ก	บ้านห้วยกระบอก	15	ศาลาลำดวน	เมืองสระแก้ว	สระแก้ว	6.43	0.02	-	-
15030340	818851	1525755	47	ไม่มีชื่อ	แหล่งน้ำ	สระน้ำ	เล็ก	บ้านห้วยกระบอก	15	ศาลาลำดวน	เมืองสระแก้ว	สระแก้ว	3.06	0.01	-	-
15030341	819498	1526770	47	ไม่มีชื่อ	แหล่งน้ำ	สระน้ำ	เล็ก	บ้านห้วยกระบอก	15	ศาลาลำดวน	เมืองสระแก้ว	สระแก้ว	4.34	0.01	-	-
15030342	819808	1526960	47	หนองน้ำ	แหล่งน้ำ	หนอง	เล็ก	บ้านห้วยกระบอก	15	ศาลาลำดวน	เมืองสระแก้ว	สระแก้ว	68.15	0.44	-	-
15030343	823917	1527912	47	สระน้ำสาธารณประโยชน์	แหล่งน้ำ	สระน้ำ	เล็ก	บ้านหนองไผ่	5	สระขวัญ	เมืองสระแก้ว	สระแก้ว	10.81	0.03	-	กระทรวงมหาดไทย
15030344	824040	1525598	47	ไม่มีชื่อ	แหล่งน้ำ	สระน้ำ	เล็ก	บ้านบะเจริญ	9	สระขวัญ	เมืองสระแก้ว	สระแก้ว	2.64	0.01	-	-
15030345	822267	1528447	47	ไม่มีชื่อ	แหล่งน้ำ	สระน้ำ	เล็ก	บ้านเขามะกา	10	สระขวัญ	เมืองสระแก้ว	สระแก้ว	3.34	0.01	-	-
15030346	820233	1520264	47	ไม่มีชื่อ	แหล่งน้ำ	สระน้ำ	เล็ก	บ้านหนองโสน	19	สระขวัญ	เมืองสระแก้ว	สระแก้ว	2.74	0.01	-	-
15030347	820768	1522456	47	ไม่มีชื่อ	แหล่งน้ำ	สระน้ำ	เล็ก	บ้านหนองโสน	19	สระขวัญ	เมืองสระแก้ว	สระแก้ว	2.92	0.01	-	-
15030348	824416	1519374	47	ไม่มีชื่อ	แหล่งน้ำ	สระน้ำ	เล็ก	บ้านคลองอ่าง	20	สระขวัญ	เมืองสระแก้ว	สระแก้ว	7.96	0.02	-	-
15030349	822319	1519851	47	ไม่มีชื่อ	แหล่งน้ำ	สระน้ำ	เล็ก	บ้านคลองอ่าง	20	สระขวัญ	เมืองสระแก้ว	สระแก้ว	2.57	0.01	-	-
15030350	793016	1547391	47	กปภ.สาขากบินทร์บุรี - แม่ข่ายกบินทร์บุรี	ผู้ใช้น้ำ	สถานีสูบน้ำ	เล็ก	บ้านท่าขี้เหล็ก	9	ศรีมหาโพธิ	ศรีมหาโพธิ	ปราจีนบุรี	-	-	-	การประปาส่วนภูมิภาค
15030351	812689	1539645	47	บ้านปากน้ำ (PU 7.1)	ผู้ใช้น้ำ	สูบด้วยไฟฟ้า	เล็ก	บ้านปากน้ำ	-	วังตะเคียน	กบินทร์บุรี	ปราจีนบุรี	-	-	2,000.00	-
15030352	810885	1540056	47	บ้านแก่ง (PU 7.2)	ผู้ใช้น้ำ	สูบด้วยไฟฟ้า	เล็ก	บ้านแก่ง	-	วังตะเคียน	กบินทร์บุรี	ปราจีนบุรี	-	-	1,500.00	-
15030353	806315	1539566	47	บ้านแก่งตาโหล (PU 8.1)	ผู้ใช้น้ำ	สูบด้วยไฟฟ้า	เล็ก	บ้านแก่งตาโหล	-	วังตะเคียน	กบินทร์บุรี	ปราจีนบุรี	-	-	1,500.00	-

ตารางที่ ง.2-3 แสดงทะเบียนแหล่งน้ำและผู้ใช้น้ำในลุ่มน้ำบางปะกง (ต่อ)

รหัสแหล่งน้ำ/ผู้ใช้น้ำ	WGS_E	WGS_N	โซน	ชื่อแหล่งน้ำ/ผู้ใช้น้ำ	ประเภท_1	ประเภท_2	ขนาดโครงการ	บ้าน	หมู่	ตำบล	อำเภอ	จังหวัด	พื้นที่ (ไร่)	ความจุ (ล้าน ลบ.ม.)	พื้นที่ชลประทาน/รับประโยชน์ (ไร่)	หน่วยงาน
15030354	805010	1540240	47	บ้านห้วย 2 (PU 8.2)	ผู้ใช้น้ำ	สูบด้วยไฟฟ้า	เล็ก	บ้านห้วย 2	-	ย่านรี	กบินทร์บุรี	ปราจีนบุรี	-	-	2,800.00	-
15030355	800608	1543006	47	ท่าทองคำ (PU 8.3)	ผู้ใช้น้ำ	สูบด้วยไฟฟ้า	เล็ก	บ้านท่าทองคำ	-	ย่านรี	กบินทร์บุรี	ปราจีนบุรี	-	-	770.00	-
15030356	799440	1544003	47	บ้านซ่ง (PU 8.4)	ผู้ใช้น้ำ	สูบด้วยไฟฟ้า	เล็ก	บ้านซ่ง	-	ย่านรี	กบินทร์บุรี	ปราจีนบุรี	-	-	1,500.00	-
15030357	797565	1544941	47	บ้านท่าข่อย (PU 8.5)	ผู้ใช้น้ำ	สูบด้วยไฟฟ้า	เล็ก	บ้านท่าข่อย	-	ย่านรี	กบินทร์บุรี	ปราจีนบุรี	-	-	2,500.00	-
15030358	794174	1545809	47	ท่าช้าง (PU 8.6)	ผู้ใช้น้ำ	สูบด้วยไฟฟ้า	เล็ก	บ้านท่าช้าง	-	กบินทร์	กบินทร์บุรี	ปราจีนบุรี	-	-	3,600.00	-
15040001	827164	1560043	48	เขื่อนนฤบดินทร์จินดา	แหล่งน้ำ	อ่างเก็บน้ำ	ใหญ่	-	-	แก่งดินสอ	นาดี	ปราจีนบุรี	1,945.58	295.00	111,300.00	กรมชลประทาน
15040002	815420	1572251	47	อ่างเก็บน้ำทับลาน	แหล่งน้ำ	อ่างเก็บน้ำ	กลาง	-	-	บุพราหมณ์	นาดี	ปราจีนบุรี	303.52	2.73	600.00	กรมชลประทาน
15040003	794548	1549084	47	ไม่มีชื่อ	แหล่งน้ำ	สระน้ำ	เล็ก	บ้านหนองเอี่ยน	1	เมืองเก่า	กบินทร์บุรี	ปราจีนบุรี	3.52	0.01	-	-
15040004	798560	1551878	47	หนองปลาไหลเผือก	แหล่งน้ำ	หนอง	เล็ก	บ้านเหนือ	3	เมืองเก่า	กบินทร์บุรี	ปราจีนบุรี	59.26	0.24	-	-
15040005	800460	1554593	47	ไม่มีชื่อ	แหล่งน้ำ	สระน้ำ	เล็ก	บ้านโนนแดง	6	เมืองเก่า	กบินทร์บุรี	ปราจีนบุรี	5.51	0.02	-	-
15040006	799899	1552988	47	ไม่มีชื่อ	แหล่งน้ำ	สระน้ำ	เล็ก	บ้านโนนแดง	6	เมืองเก่า	กบินทร์บุรี	ปราจีนบุรี	46.75	0.26	-	-
15040007	800596	1550827	47	ไม่มีชื่อ	แหล่งน้ำ	สระน้ำ	เล็ก	บ้านม่วง	7	เมืองเก่า	กบินทร์บุรี	ปราจีนบุรี	6.18	0.01	-	-
15040008	797312	1549483	47	ไม่มีชื่อ	แหล่งน้ำ	สระน้ำ	เล็ก	บ้านเมืองใหม่	10	เมืองเก่า	กบินทร์บุรี	ปราจีนบุรี	2.78	0.01	-	-
15040009	796857	1550019	47	ไม่มีชื่อ	แหล่งน้ำ	สระน้ำ	เล็ก	บ้านเมืองใหม่	10	เมืองเก่า	กบินทร์บุรี	ปราจีนบุรี	4.26	0.01	-	-
15040010	797718	1550397	47	หนองน้ำ	แหล่งน้ำ	หนอง	เล็ก	บ้านเมืองใหม่	10	เมืองเก่า	กบินทร์บุรี	ปราจีนบุรี	25.15	0.15	-	-
15040011	796987	1549738	47	ไม่มีชื่อ	แหล่งน้ำ	สระน้ำ	เล็ก	บ้านเมืองใหม่	10	เมืองเก่า	กบินทร์บุรี	ปราจีนบุรี	8.78	0.05	-	-
15040012	796916	1549207	47	ไม่มีชื่อ	แหล่งน้ำ	สระน้ำ	เล็ก	บ้านดงเย็น	11	เมืองเก่า	กบินทร์บุรี	ปราจีนบุรี	13.44	0.05	-	-
15040013	794966	1549204	47	ไม่มีชื่อ	แหล่งน้ำ	สระน้ำ	เล็ก	บ้านวังห้าง	15	เมืองเก่า	กบินทร์บุรี	ปราจีนบุรี	2.84	0.01	-	-
15040014	803677	1550734	47	หนองน้ำ	แหล่งน้ำ	หนอง	เล็ก	บ้านเหล่า	18	เมืองเก่า	กบินทร์บุรี	ปราจีนบุรี	3.38	0.01	-	-
15040015	799667	1551642	47	ไม่มีชื่อ	แหล่งน้ำ	สระน้ำ	เล็ก	บ้านเลียบสอง	22	เมืองเก่า	กบินทร์บุรี	ปราจีนบุรี	13.42	0.05	-	-
15040016	799552	1551959	47	ไม่มีชื่อ	แหล่งน้ำ	สระน้ำ	เล็ก	บ้านเลียบสอง	22	เมืองเก่า	กบินทร์บุรี	ปราจีนบุรี	2.15	0.01	-	-
15040017	799478	1552554	47	หนองน้ำ	แหล่งน้ำ	หนอง	เล็ก	บ้านเลียบสอง	22	เมืองเก่า	กบินทร์บุรี	ปราจีนบุรี	168.88	-	-	-
15040018	793413	1548140	47	ไม่มีชื่อ	แหล่งน้ำ	สระน้ำ	เล็ก	บ้านท่าขี้เหล็ก	9	กบินทร์	กบินทร์บุรี	ปราจีนบุรี	21.10	0.08	-	-
15040019	806625	1550041	47	ไม่มีชื่อ	แหล่งน้ำ	สระน้ำ	เล็ก	บ้านนาคำ	1	บ้านนา	กบินทร์บุรี	ปราจีนบุรี	2.22	0.01	-	-
15040020	808335	1550499	47	ไม่มีชื่อ	แหล่งน้ำ	สระน้ำ	เล็ก	บ้านนาคำ	1	บ้านนา	กบินทร์บุรี	ปราจีนบุรี	2.21	0.01	-	-
15040021	805455	1550968	47	หนองน้ำ	แหล่งน้ำ	หนอง	เล็ก	บ้านนาคำ	1	บ้านนา	กบินทร์บุรี	ปราจีนบุรี	60.42	0.39	-	-
15040022	810678	1551752	47	ไม่มีชื่อ	แหล่งน้ำ	สระน้ำ	เล็ก	บ้านหาดมะกอก	2	บ้านนา	กบินทร์บุรี	ปราจีนบุรี	2.43	0.01	-	-
15040023	811418	1551796	47	หนองน้ำ	แหล่งน้ำ	หนอง	เล็ก	บ้านหาดมะกอก	2	บ้านนา	กบินทร์บุรี	ปราจีนบุรี	4.10	0.01	-	-

ตารางที่ ง.2-3 แสดงทะเบียนแหล่งน้ำและผู้ใช้น้ำในลุ่มน้ำบางปะกง (ต่อ)

รหัสแหล่งน้ำ/ผู้ใช้น้ำ	WGS_E	WGS_N	โซน	ชื่อแหล่งน้ำ/ผู้ใช้น้ำ	ประเภท_1	ประเภท_2	ขนาดโครงการ	บ้าน	หมู่	ตำบล	อำเภอ	จังหวัด	พื้นที่ (ไร่)	ความจุ (ล้าน ลบ.ม.)	พื้นที่ชลประทาน/รับประโยชน์ (ไร่)	หน่วยงาน
15040024	810727	1552029	47	ไม่มีชื่อ	แหล่งน้ำ	สระน้ำ	เล็ก	บ้านหาดมะกอก	2	บ้านนา	กบินทร์บุรี	ปราจีนบุรี	5.93	0.02	-	-
15040025	810534	1552100	47	ไม่มีชื่อ	แหล่งน้ำ	สระน้ำ	เล็ก	บ้านหาดมะกอก	2	บ้านนา	กบินทร์บุรี	ปราจีนบุรี	2.92	0.01	-	-
15040026	811148	1552600	47	ไม่มีชื่อ	แหล่งน้ำ	สระน้ำ	เล็ก	บ้านหาดมะกอก	2	บ้านนา	กบินทร์บุรี	ปราจีนบุรี	9.18	0.02	-	-
15040027	811328	1552649	47	ไม่มีชื่อ	แหล่งน้ำ	สระน้ำ	เล็ก	บ้านหาดมะกอก	2	บ้านนา	กบินทร์บุรี	ปราจีนบุรี	7.33	0.02	-	-
15040028	802737	1558327	47	ไม่มีชื่อ	แหล่งน้ำ	สระน้ำ	เล็ก	บ้านโคกอุดม	1	หนองกี่	กบินทร์บุรี	ปราจีนบุรี	2.30	0.01	-	-
15040029	811108	1556260	47	ไม่มีชื่อ	แหล่งน้ำ	สระน้ำ	เล็ก	บ้านโคกขี้เหล็ก	2	หนองกี่	กบินทร์บุรี	ปราจีนบุรี	2.61	0.01	-	-
15040030	803495	1554550	47	ไม่มีชื่อ	แหล่งน้ำ	สระน้ำ	เล็ก	บ้านโคกลาน	3	หนองกี่	กบินทร์บุรี	ปราจีนบุรี	4.05	0.01	-	-
15040031	802980	1554649	47	ไม่มีชื่อ	แหล่งน้ำ	สระน้ำ	เล็ก	บ้านโคกลาน	3	หนองกี่	กบินทร์บุรี	ปราจีนบุรี	9.61	0.01	-	-
15040032	804000	1554646	47	ไม่มีชื่อ	แหล่งน้ำ	สระน้ำ	เล็ก	บ้านโคกลาน	3	หนองกี่	กบินทร์บุรี	ปราจีนบุรี	13.39	0.05	-	-
15040033	803723	1554726	47	ไม่มีชื่อ	แหล่งน้ำ	สระน้ำ	เล็ก	บ้านโคกลาน	3	หนองกี่	กบินทร์บุรี	ปราจีนบุรี	19.36	0.01	-	-
15040034	804270	1554851	47	ไม่มีชื่อ	แหล่งน้ำ	สระน้ำ	เล็ก	บ้านโคกลาน	3	หนองกี่	กบินทร์บุรี	ปราจีนบุรี	4.17	0.01	-	-
15040035	805398	1555117	47	ไม่มีชื่อ	แหล่งน้ำ	สระน้ำ	เล็ก	บ้านโคกลาน	3	หนองกี่	กบินทร์บุรี	ปราจีนบุรี	6.27	0.01	-	-
15040036	805546	1555141	47	ไม่มีชื่อ	แหล่งน้ำ	สระน้ำ	เล็ก	บ้านโคกลาน	3	หนองกี่	กบินทร์บุรี	ปราจีนบุรี	4.00	0.01	-	-
15040037	804668	1555334	47	ไม่มีชื่อ	แหล่งน้ำ	สระน้ำ	เล็ก	บ้านโคกลาน	3	หนองกี่	กบินทร์บุรี	ปราจีนบุรี	2.32	0.01	-	-
15040038	804167	1555390	47	ไม่มีชื่อ	แหล่งน้ำ	สระน้ำ	เล็ก	บ้านโคกลาน	3	หนองกี่	กบินทร์บุรี	ปราจีนบุรี	8.77	0.02	-	-
15040039	806504	1554288	47	ไม่มีชื่อ	แหล่งน้ำ	สระน้ำ	เล็ก	บ้านโสมง	4	หนองกี่	กบินทร์บุรี	ปราจีนบุรี	4.18	0.01	-	-
15040040	810135	1557863	47	ไม่มีชื่อ	แหล่งน้ำ	สระน้ำ	เล็ก	บ้านทด	5	หนองกี่	กบินทร์บุรี	ปราจีนบุรี	4.22	0.01	-	-
15040041	808525	1558620	47	ไม่มีชื่อ	แหล่งน้ำ	สระน้ำ	เล็ก	บ้านทด	5	หนองกี่	กบินทร์บุรี	ปราจีนบุรี	3.74	0.01	-	-
15040042	807995	1558908	47	ไม่มีชื่อ	แหล่งน้ำ	สระน้ำ	เล็ก	บ้านทด	5	หนองกี่	กบินทร์บุรี	ปราจีนบุรี	6.21	0.02	-	-
15040043	808375	1558967	47	ไม่มีชื่อ	แหล่งน้ำ	สระน้ำ	เล็ก	บ้านทด	5	หนองกี่	กบินทร์บุรี	ปราจีนบุรี	5.74	0.02	-	-
15040044	808987	1559120	47	ไม่มีชื่อ	แหล่งน้ำ	สระน้ำ	เล็ก	บ้านทด	5	หนองกี่	กบินทร์บุรี	ปราจีนบุรี	4.91	0.01	-	-
15040045	808909	1559106	47	ไม่มีชื่อ	แหล่งน้ำ	สระน้ำ	เล็ก	บ้านทด	5	หนองกี่	กบินทร์บุรี	ปราจีนบุรี	2.91	0.01	-	-
15040046	808950	1559221	47	ไม่มีชื่อ	แหล่งน้ำ	สระน้ำ	เล็ก	บ้านทด	5	หนองกี่	กบินทร์บุรี	ปราจีนบุรี	5.15	0.01	-	-
15040047	808951	1559328	47	ไม่มีชื่อ	แหล่งน้ำ	สระน้ำ	เล็ก	บ้านทด	5	หนองกี่	กบินทร์บุรี	ปราจีนบุรี	3.22	0.01	-	-
15040048	808992	1559393	47	ไม่มีชื่อ	แหล่งน้ำ	สระน้ำ	เล็ก	บ้านทด	5	หนองกี่	กบินทร์บุรี	ปราจีนบุรี	2.48	0.01	-	-
15040049	808442	1559922	47	ไม่มีชื่อ	แหล่งน้ำ	สระน้ำ	เล็ก	บ้านทด	5	หนองกี่	กบินทร์บุรี	ปราจีนบุรี	2.51	0.01	-	-
15040050	808384	1560178	47	ไม่มีชื่อ	แหล่งน้ำ	สระน้ำ	เล็ก	บ้านทด	5	หนองกี่	กบินทร์บุรี	ปราจีนบุรี	4.14	0.01	-	-
15040051	808816	1559459	47	ที่สาธารณประโยชน์	แหล่งน้ำ	สระน้ำ	เล็ก	บ้านทด	5	หนองกี่	กบินทร์บุรี	ปราจีนบุรี	9.77	0.03	-	-

ตารางที่ ง.2-3 แสดงทะเบียนแหล่งน้ำและผู้ใช้น้ำในลุ่มน้ำบางปะกง (ต่อ)

รหัสแหล่งน้ำ/ผู้ใช้น้ำ	WGS_E	WGS_N	โซน	ชื่อแหล่งน้ำ/ผู้ใช้น้ำ	ประเภท_1	ประเภท_2	ขนาดโครงการ	บ้าน	หมู่	ตำบล	อำเภอ	จังหวัด	พื้นที่ (ไร่)	ความจุ (ล้าน ลบ.ม.)	พื้นที่ชลประทาน/รับประโยชน์ (ไร่)	หน่วยงาน
15040052	807334	1554301	47	ไม่มีชื่อ	แหล่งน้ำ	สระน้ำ	เล็ก	บ้านโคกสั้น	6	หนองกี่	กบินทร์บุรี	ปราจีนบุรี	2.31	0.01	-	-
15040053	807066	1554383	47	ไม่มีชื่อ	แหล่งน้ำ	สระน้ำ	เล็ก	บ้านโคกสั้น	6	หนองกี่	กบินทร์บุรี	ปราจีนบุรี	5.39	0.02	-	-
15040054	807482	1555952	47	ไม่มีชื่อ	แหล่งน้ำ	สระน้ำ	เล็ก	บ้านโคกสั้น	6	หนองกี่	กบินทร์บุรี	ปราจีนบุรี	3.22	0.01	-	-
15040055	803308	1560269	47	หนองน้ำ	แหล่งน้ำ	หนอง	เล็ก	บ้านสระจาน	6	หนองกี่	กบินทร์บุรี	ปราจีนบุรี	3.07	0.01	-	-
15040056	810010	1561953	47	ไม่มีชื่อ	แหล่งน้ำ	สระน้ำ	เล็ก	บ้านคลองปลาดุกลาย	6	หนองกี่	กบินทร์บุรี	ปราจีนบุรี	2.29	0.01	-	-
15040057	810395	1560133	47	หนองน้ำ	แหล่งน้ำ	หนอง	เล็ก	บ้านคลองมะเลา	8	หนองกี่	กบินทร์บุรี	ปราจีนบุรี	2.45	0.01	-	-
15040058	809597	1560239	47	ไม่มีชื่อ	แหล่งน้ำ	สระน้ำ	เล็ก	บ้านคลองมะเลา	8	หนองกี่	กบินทร์บุรี	ปราจีนบุรี	6.53	0.02	-	-
15040059	810804	1560562	47	ไม่มีชื่อ	แหล่งน้ำ	สระน้ำ	เล็ก	บ้านคลองมะเลา	8	หนองกี่	กบินทร์บุรี	ปราจีนบุรี	8.98	0.02	-	-
15040060	809366	1561197	47	ไม่มีชื่อ	แหล่งน้ำ	สระน้ำ	เล็ก	บ้านคลองมะเลา	8	หนองกี่	กบินทร์บุรี	ปราจีนบุรี	10.26	0.03	-	-
15040061	809339	1561734	47	ไม่มีชื่อ	แหล่งน้ำ	สระน้ำ	เล็ก	บ้านคลองมะเลา	8	หนองกี่	กบินทร์บุรี	ปราจีนบุรี	2.34	0.01	-	-
15040062	803136	1555585	47	ไม่มีชื่อ	แหล่งน้ำ	สระน้ำ	เล็ก	บ้านใหม่โคกอุดม	9	หนองกี่	กบินทร์บุรี	ปราจีนบุรี	2.33	0.01	-	-
15040063	801809	1556078	47	ไม่มีชื่อ	แหล่งน้ำ	สระน้ำ	เล็ก	บ้านใหม่โคกอุดม	9	หนองกี่	กบินทร์บุรี	ปราจีนบุรี	4.70	0.01	-	-
15040064	801091	1555299	47		แหล่งน้ำ	สระน้ำ	เล็ก	บ้านใหม่โคกอุดม	9	หนองกี่	กบินทร์บุรี	ปราจีนบุรี	14.25	0.05	-	-
15040065	802010	1555375	47	หนองบัว	แหล่งน้ำ	สระน้ำ	เล็ก	บ้านใหม่โคกอุดม	9	หนองกี่	กบินทร์บุรี	ปราจีนบุรี	37.74	0.12	-	-
15040066	803787	1556452	47	ไม่มีชื่อ	แหล่งน้ำ	สระน้ำ	เล็ก	บ้านโสกโคกอุดม	10	หนองกี่	กบินทร์บุรี	ปราจีนบุรี	2.09	0.01	-	-
15040067	804685	1556856	47	ไม่มีชื่อ	แหล่งน้ำ	สระน้ำ	เล็ก	บ้านโสกโคกอุดม	10	หนองกี่	กบินทร์บุรี	ปราจีนบุรี	2.39	0.01	-	-
15040068	803719	1556837	47	ไม่มีชื่อ	แหล่งน้ำ	สระน้ำ	เล็ก	บ้านโสกโคกอุดม	10	หนองกี่	กบินทร์บุรี	ปราจีนบุรี	17.94	0.07	-	-
15040069	806168	1559811	47	ไม่มีชื่อ	แหล่งน้ำ	สระน้ำ	เล็ก	บ้านรัชดาป่าจิก	11	หนองกี่	กบินทร์บุรี	ปราจีนบุรี	3.14	0.01	-	-
15040070	804170	1559931	47	ไม่มีชื่อ	แหล่งน้ำ	สระน้ำ	เล็ก	บ้านรัชดาป่าจิก	11	หนองกี่	กบินทร์บุรี	ปราจีนบุรี	30.02	0.06	-	-
15040071	806678	1558577	47	ไม่มีชื่อ	แหล่งน้ำ	สระน้ำ	เล็ก	บ้านโคกหนองแวง	12	หนองกี่	กบินทร์บุรี	ปราจีนบุรี	6.80	0.02	-	-
15040072	806824	1558681	47	ไม่มีชื่อ	แหล่งน้ำ	สระน้ำ	เล็ก	บ้านโคกหนองแวง	12	หนองกี่	กบินทร์บุรี	ปราจีนบุรี	7.59	0.02	-	-
15040073	806028	1559052	47	ไม่มีชื่อ	แหล่งน้ำ	สระน้ำ	เล็ก	บ้านโคกหนองแวง	12	หนองกี่	กบินทร์บุรี	ปราจีนบุรี	10.26	0.03	-	-
15040074	807488	1560702	47	ไม่มีชื่อ	แหล่งน้ำ	สระน้ำ	เล็ก	บ้านสระแท่น	13	หนองกี่	กบินทร์บุรี	ปราจีนบุรี	20.56	0.14	-	-
15040075	794658	1550845	47	หนองทะลุ	แหล่งน้ำ	หนอง	เล็ก	บ้านวังห้าง	2	นาแขม	กบินทร์บุรี	ปราจีนบุรี	25.78	0.15	-	-
15040076	793837	1550657	47	โคกคลองหลง	แหล่งน้ำ	โคก	เล็ก	บ้านวังห้าง	2	นาแขม	กบินทร์บุรี	ปราจีนบุรี	175.51	0.56	-	-
15040077	794323	1551499	47		แหล่งน้ำ	สระน้ำ	เล็ก	บ้านหนองมันปลา	3	นาแขม	กบินทร์บุรี	ปราจีนบุรี	16.34	0.05	-	-
15040078	793839	1551921	47	เขาดิน	แหล่งน้ำ	สระน้ำ	เล็ก	บ้านหนองมันปลา	3	นาแขม	กบินทร์บุรี	ปราจีนบุรี	4.72	0.02	-	-
15040079	792093	1558986	47		แหล่งน้ำ	สระน้ำ	เล็ก	บ้านหนองแสง	11	นาแขม	กบินทร์บุรี	ปราจีนบุรี	9.51	0.03	-	-

ตารางที่ ง.2-3 แสดงทะเบียนแหล่งน้ำและผู้ใช้น้ำในลุ่มน้ำบางปะกง (ต่อ)

รหัสแหล่งน้ำ/ผู้ใช้น้ำ	WGS_E	WGS_N	โซน	ชื่อแหล่งน้ำ/ผู้ใช้น้ำ	ประเภท_1	ประเภท_2	ขนาดโครงการ	บ้าน	หมู่	ตำบล	อำเภอ	จังหวัด	พื้นที่ (ไร่)	ความจุ (ล้าน ลบ.ม.)	พื้นที่ชลประทาน/รับประโยชน์ (ไร่)	หน่วยงาน
15040080	799476	1562055	47	หนองน้ำ	แหล่งน้ำ	หนอง	เล็ก	บ้านนาดี	1	นาดี	นาดี	ปราจีนบุรี	3.52	0.01	-	-
15040081	801484	1561550	47	ไม่มีชื่อ	แหล่งน้ำ	สระน้ำ	เล็ก	บ้านแดง	3	นาดี	นาดี	ปราจีนบุรี	4.05	0.01	-	-
15040082	793672	1569358	47		แหล่งน้ำ	สระน้ำ	เล็ก	บ้านสะพานหิน	5	นาดี	นาดี	ปราจีนบุรี	3.15	0.01	-	-
15040083	803897	1561308	47	ไม่มีชื่อ	แหล่งน้ำ	สระน้ำ	เล็ก	บ้านสระจาน	6	นาดี	นาดี	ปราจีนบุรี	6.75	0.02	-	-
15040084	803898	1561509	47	ไม่มีชื่อ	แหล่งน้ำ	สระน้ำ	เล็ก	บ้านสระจาน	6	นาดี	นาดี	ปราจีนบุรี	10.28	0.04	-	-
15040085	800458	1565018	47	ไม่มีชื่อ	แหล่งน้ำ	สระน้ำ	เล็ก	บ้านโนนสูง	7	นาดี	นาดี	ปราจีนบุรี	4.53	0.01	-	-
15040086	799524	1566528	47	หนองน้ำ	แหล่งน้ำ	หนอง	เล็ก	บ้านสันดัน	8	นาดี	นาดี	ปราจีนบุรี	5.14	0.01	-	-
15040087	797477	1566670	47	หนองบัว (ทุ่งนางเกา)	แหล่งน้ำ	หนอง	เล็ก	บ้านสันดัน	8	นาดี	นาดี	ปราจีนบุรี	19.19	0.06	-	-
15040088	799061	1566210	47		แหล่งน้ำ	สระน้ำ	เล็ก	บ้านสันดัน	8	นาดี	นาดี	ปราจีนบุรี	7.12	0.02	-	-
15040089	805595	1562494	47	ไม่มีชื่อ	แหล่งน้ำ	สระน้ำ	เล็ก	บ้านกระเดียง	9	นาดี	นาดี	ปราจีนบุรี	2.40	0.01	-	-
15040090	805695	1563470	47	ไม่มีชื่อ	แหล่งน้ำ	สระน้ำ	เล็ก	บ้านกระเดียง	9	นาดี	นาดี	ปราจีนบุรี	2.95	0.01	-	-
15040091	807460	1563448	47	ไม่มีชื่อ	แหล่งน้ำ	สระน้ำ	เล็ก	บ้านกระเดียง	9	นาดี	นาดี	ปราจีนบุรี	7.32	0.02	-	-
15040092	803046	1565947	47	ไม่มีชื่อ	แหล่งน้ำ	สระน้ำ	เล็ก	บ้านบุสูง	10	นาดี	นาดี	ปราจีนบุรี	2.24	0.01	-	-
15040093	798106	1565671	47	ไม่มีชื่อ	แหล่งน้ำ	สระน้ำ	เล็ก	บ้านโนนแสนสุข	12	นาดี	นาดี	ปราจีนบุรี	2.63	0.01	-	-
15040094	804283	1561516	47	ไม่มีชื่อ	แหล่งน้ำ	สระน้ำ	เล็ก	บ้านสระแท่น	13	นาดี	นาดี	ปราจีนบุรี	2.19	0.01	-	-
15040095	805825	1561609	47	ไม่มีชื่อ	แหล่งน้ำ	สระน้ำ	เล็ก	บ้านสระแท่น	13	นาดี	นาดี	ปราจีนบุรี	10.51	0.03	-	-
15040096	800226	1566462	47	ไม่มีชื่อ	แหล่งน้ำ	สระน้ำ	เล็ก	บ้านด่านตะกั่ว	14	นาดี	นาดี	ปราจีนบุรี	4.66	0.02	-	-
15040097	801042	1567120	47	หนองน้ำ	แหล่งน้ำ	หนอง	เล็ก	บ้านด่านตะกั่ว	14	นาดี	นาดี	ปราจีนบุรี	10.80	0.03	-	-
15040098	798120	1568527	47		แหล่งน้ำ	สระน้ำ	เล็ก	บ้านสันติสุข	15	นาดี	นาดี	ปราจีนบุรี	2.86	0.01	-	-
15040099	802369	1558333	47	ไม่มีชื่อ	แหล่งน้ำ	สระน้ำ	เล็ก	บ้านโคกอุดม	1	สำพันตา	นาดี	ปราจีนบุรี	3.94	0.01	-	-
15040100	802474	1558691	47	ไม่มีชื่อ	แหล่งน้ำ	สระน้ำ	เล็ก	บ้านโคกอุดม	1	สำพันตา	นาดี	ปราจีนบุรี	21.78	0.08	-	-
15040101	802609	1558741	47	ไม่มีชื่อ	แหล่งน้ำ	สระน้ำ	เล็ก	บ้านโคกอุดม	1	สำพันตา	นาดี	ปราจีนบุรี	8.82	0.02	-	-
15040102	799059	1562114	47	ไม่มีชื่อ	แหล่งน้ำ	สระน้ำ	เล็ก	บ้านนาดี	1	สำพันตา	นาดี	ปราจีนบุรี	2.48	0.01	-	-
15040103	797511	1559161	47	ไม่มีชื่อ	แหล่งน้ำ	สระน้ำ	เล็ก	บ้านสำพันตา	1	สำพันตา	นาดี	ปราจีนบุรี	10.25	0.01	-	-
15040104	799311	1559909	47	ไม่มีชื่อ	แหล่งน้ำ	สระน้ำ	เล็ก	บ้านสำพันตา	1	สำพันตา	นาดี	ปราจีนบุรี	2.62	0.01	-	-
15040105	798562	1555077	47	หนองน้ำ	แหล่งน้ำ	หนอง	เล็ก	บ้านแห่	3	สำพันตา	นาดี	ปราจีนบุรี	8.59	0.03	-	-
15040106	798617	1561059	47	ไม่มีชื่อ	แหล่งน้ำ	สระน้ำ	เล็ก	บ้านโคกกระจง	6	สำพันตา	นาดี	ปราจีนบุรี	6.57	0.01	-	-
15040107	797795	1557271	47	ไม่มีชื่อ	แหล่งน้ำ	สระน้ำ	เล็ก	บ้านแก่ง	8	สำพันตา	นาดี	ปราจีนบุรี	5.62	0.02	-	-

ตารางที่ ง.2-3 แสดงทะเบียนแหล่งน้ำและผู้ใช้น้ำในลุ่มน้ำบางปะกง (ต่อ)

รหัสแหล่งน้ำ/ผู้ใช้น้ำ	WGS_E	WGS_N	โซน	ชื่อแหล่งน้ำ/ผู้ใช้น้ำ	ประเภท_1	ประเภท_2	ขนาดโครงการ	บ้าน	หมู่	ตำบล	อำเภอ	จังหวัด	พื้นที่ (ไร่)	ความจุ (ล้าน ลบ.ม.)	พื้นที่ชลประทาน/รับประโยชน์ (ไร่)	หน่วยงาน
15040108	800266	1556144	47	ไม่มีชื่อ	แหล่งน้ำ	สระน้ำ	เล็ก	บ้านทุ่งสามัคคี	8	สำพันตา	นาดี	ปราจีนบุรี	4.08	0.01	-	-
15040109	800042	1558325	47	ไม่มีชื่อ	แหล่งน้ำ	สระน้ำ	เล็ก	บ้านใหม่พัฒนา	9	สำพันตา	นาดี	ปราจีนบุรี	4.74	0.01	-	-
15040110	799815	1558650	47	ไม่มีชื่อ	แหล่งน้ำ	สระน้ำ	เล็ก	บ้านใหม่พัฒนา	9	สำพันตา	นาดี	ปราจีนบุรี	5.05	0.01	-	-
15040111	792986	1570790	47		แหล่งน้ำ	สระน้ำ	เล็ก	บ้านสะพานหิน	5	สะพานหิน	นาดี	ปราจีนบุรี	6.19	0.02	-	-
15040112	793353	1564927	47		แหล่งน้ำ	สระน้ำ	เล็ก	บ้านสะพานหิน	5	สะพานหิน	นาดี	ปราจีนบุรี	1.70	0.01	-	-
15040113	791541	1564415	47		แหล่งน้ำ	สระน้ำ	เล็ก	บ้านหนองสองห้อง	6	สะพานหิน	นาดี	ปราจีนบุรี	9.19	0.03	-	-
15040114	791659	1565138	47		แหล่งน้ำ	สระน้ำ	เล็ก	บ้านหนองสองห้อง	6	สะพานหิน	นาดี	ปราจีนบุรี	14.51	0.05	-	-
15040115	791228	1564938	47		แหล่งน้ำ	สระน้ำ	เล็ก	บ้านหนองตะแบก	7	สะพานหิน	นาดี	ปราจีนบุรี	12.32	0.04	-	-
15040116	792133	1562228	47		แหล่งน้ำ	สระน้ำ	เล็ก	บ้านทุ่งวิจิตร	10	สะพานหิน	นาดี	ปราจีนบุรี	7.05	0.02	-	-
15040117	809128	1562448	47	ไม่มีชื่อ	แหล่งน้ำ	สระน้ำ	เล็ก	บ้านแหลมไผ่	1	ทุ่งโพธิ์	นาดี	ปราจีนบุรี	3.13	0.01	-	-
15040118	809097	1563663	47	ไม่มีชื่อ	แหล่งน้ำ	สระน้ำ	เล็ก	บ้านแหลมไผ่	1	ทุ่งโพธิ์	นาดี	ปราจีนบุรี	12.91	0.02	-	-
15040119	808847	1563785	47	ไม่มีชื่อ	แหล่งน้ำ	สระน้ำ	เล็ก	บ้านแหลมไผ่	1	ทุ่งโพธิ์	นาดี	ปราจีนบุรี	3.09	0.01	-	-
15040120	811614	1564764	47	หนองน้ำ	แหล่งน้ำ	หนอง	เล็ก	บ้านทุ่งโพธิ์	2	ทุ่งโพธิ์	นาดี	ปราจีนบุรี	3.18	0.01	-	-
15040121	810611	1566746	47	ไม่มีชื่อ	แหล่งน้ำ	สระน้ำ	เล็ก	บ้านทุ่งแฝก	3	ทุ่งโพธิ์	นาดี	ปราจีนบุรี	19.82	0.08	-	-
15040122	810276	1566825	47	ไม่มีชื่อ	แหล่งน้ำ	สระน้ำ	เล็ก	บ้านทุ่งแฝก	3	ทุ่งโพธิ์	นาดี	ปราจีนบุรี	11.90	0.04	-	-
15040123	810817	1566802	47	ไม่มีชื่อ	แหล่งน้ำ	สระน้ำ	เล็ก	บ้านทุ่งแฝก	3	ทุ่งโพธิ์	นาดี	ปราจีนบุรี	19.00	0.08	-	-
15040124	810246	1566955	47	ไม่มีชื่อ	แหล่งน้ำ	สระน้ำ	เล็ก	บ้านทุ่งแฝก	3	ทุ่งโพธิ์	นาดี	ปราจีนบุรี	9.95	0.03	-	-
15040125	814305	1559472	47	ไม่มีชื่อ	แหล่งน้ำ	สระน้ำ	เล็ก	บ้านคลองตาหมื่น	4	ทุ่งโพธิ์	นาดี	ปราจีนบุรี	9.16	0.03	-	-
15040126	815661	1561763	47	ไม่มีชื่อ	แหล่งน้ำ	สระน้ำ	เล็ก	บ้านคลองตาหมื่น	4	ทุ่งโพธิ์	นาดี	ปราจีนบุรี	2.72	0.01	-	-
15040127	809868	1563122	47	ไม่มีชื่อ	แหล่งน้ำ	สระน้ำ	เล็ก	บ้านคลองปลาดุกลาย	6	ทุ่งโพธิ์	นาดี	ปราจีนบุรี	3.31	0.01	-	-
15040128	809933	1563150	47	ไม่มีชื่อ	แหล่งน้ำ	สระน้ำ	เล็ก	บ้านคลองปลาดุกลาย	6	ทุ่งโพธิ์	นาดี	ปราจีนบุรี	9.79	0.03	-	-
15040129	813693	1563119	47	ไม่มีชื่อ	แหล่งน้ำ	สระน้ำ	เล็ก	บ้านนิคมสหกรณ์	7	ทุ่งโพธิ์	นาดี	ปราจีนบุรี	4.10	0.01	-	-
15040130	813204	1564672	47		แหล่งน้ำ	สระน้ำ	เล็ก	บ้านนิคมสหกรณ์	7	ทุ่งโพธิ์	นาดี	ปราจีนบุรี	6.84	0.02	-	-
15040131	813174	1564412	47		แหล่งน้ำ	สระน้ำ	เล็ก	บ้านนิคมสหกรณ์	7	ทุ่งโพธิ์	นาดี	ปราจีนบุรี	1.66	0.01	-	-
15040132	809168	1562008	47	ไม่มีชื่อ	แหล่งน้ำ	สระน้ำ	เล็ก	บ้านคลองมะเลา	8	ทุ่งโพธิ์	นาดี	ปราจีนบุรี	10.65	0.01	-	-
15040133	809110	1562156	47	ไม่มีชื่อ	แหล่งน้ำ	สระน้ำ	เล็ก	บ้านคลองมะเลา	8	ทุ่งโพธิ์	นาดี	ปราจีนบุรี	7.91	0.02	-	-
15040134	820876	1555972	47	ไม่มีชื่อ	แหล่งน้ำ	สระน้ำ	เล็ก	บ้านทับไทร	1	แก่งดินสอ	นาดี	ปราจีนบุรี	11.70	0.05	-	-
15040135	822699	1555833	47	หนองน้ำ	แหล่งน้ำ	หนอง	เล็ก	บ้านท่าสะตือ	2	แก่งดินสอ	นาดี	ปราจีนบุรี	19.31	0.06	-	-

ตารางที่ ง.2-3 แสดงทะเบียนแหล่งน้ำและผู้ใช้น้ำในลุ่มน้ำบางปะกง (ต่อ)

รหัสแหล่งน้ำ/ผู้ใช้น้ำ	WGS_E	WGS_N	โซน	ชื่อแหล่งน้ำ/ผู้ใช้น้ำ	ประเภท_1	ประเภท_2	ขนาดโครงการ	บ้าน	หมู่	ตำบล	อำเภอ	จังหวัด	พื้นที่ (ไร่)	ความจุ (ล้าน ลบ.ม.)	พื้นที่ชลประทาน/รับประโยชน์ (ไร่)	หน่วยงาน
15040136	825055	1560865	47	หนองน้ำ	แหล่งน้ำ	หนอง	เล็ก	บ้านท่าสะตือ	2	แก่งดินสอ	นาดี	ปราจีนบุรี	13.07	0.05	-	-
15040137	824827	1560961	47	หนองน้ำ	แหล่งน้ำ	หนอง	เล็ก	บ้านท่าสะตือ	2	แก่งดินสอ	นาดี	ปราจีนบุรี	6.44	0.02	-	-
15040138	812834	1552647	47	หนองน้ำ	แหล่งน้ำ	หนอง	เล็ก	บ้านบุกล้วย	4	แก่งดินสอ	นาดี	ปราจีนบุรี	7.19	0.02	-	-
15040139	814606	1558936	47	ไม่มีชื่อ	แหล่งน้ำ	สระน้ำ	เล็ก	บ้านคลองเตย	5	แก่งดินสอ	นาดี	ปราจีนบุรี	4.22	0.01	-	-
15040140	815913	1558142	47		แหล่งน้ำ	สระน้ำ	เล็ก	บ้านคลองเตย	5	แก่งดินสอ	นาดี	ปราจีนบุรี	9.15	0.03	-	-
15040141	821527	1553901	47	ไม่มีชื่อ	แหล่งน้ำ	สระน้ำ	เล็ก	บ้านเขาขาด	7	แก่งดินสอ	นาดี	ปราจีนบุรี	2.05	0.01	-	-
15040142	812572	1552281	47	ไม่มีชื่อ	แหล่งน้ำ	สระน้ำ	เล็ก	บ้านคลองชัน	9	แก่งดินสอ	นาดี	ปราจีนบุรี	2.57	0.01	-	-
15040143	812507	1552396	47	ไม่มีชื่อ	แหล่งน้ำ	สระน้ำ	เล็ก	บ้านคลองชัน	9	แก่งดินสอ	นาดี	ปราจีนบุรี	5.00	0.02	-	-
15040144	818486	1559785	47	ไม่มีชื่อ	แหล่งน้ำ	สระน้ำ	เล็ก	บ้านบุเจริญ	9	แก่งดินสอ	นาดี	ปราจีนบุรี	12.47	0.05	-	-
15040145	816256	1553641	47	หนองน้ำ	แหล่งน้ำ	หนอง	เล็ก	บ้านคลองมะไฟ	10	แก่งดินสอ	นาดี	ปราจีนบุรี	3.48	0.01	-	-
15040146	818411	1555082	47	ไม่มีชื่อ	แหล่งน้ำ	สระน้ำ	เล็ก	บ้านอ่างทอง	11	แก่งดินสอ	นาดี	ปราจีนบุรี	6.13	0.02	-	-
15040147	818250	1554824	47	ไม่มีชื่อ	แหล่งน้ำ	สระน้ำ	เล็ก	บ้านอ่างทอง	11	แก่งดินสอ	นาดี	ปราจีนบุรี	12.21	0.03	-	-
15040148	812981	1573824	47	หนองน้ำ	แหล่งน้ำ	หนอง	เล็ก	บ้านทับลาน	1	บุพราหมณ์	นาดี	ปราจีนบุรี	9.25	0.04	-	-
15040149	812536	1574066	47	ไม่มีชื่อ	แหล่งน้ำ	สระน้ำ	เล็ก	บ้านทับลาน	1	บุพราหมณ์	นาดี	ปราจีนบุรี	3.08	0.01	-	-
15040150	813172	1574984	47	ไม่มีชื่อ	แหล่งน้ำ	สระน้ำ	เล็ก	บ้านทับลาน	1	บุพราหมณ์	นาดี	ปราจีนบุรี	2.03	0.01	-	-
15040151	812159	1573700	47		แหล่งน้ำ	สระน้ำ	เล็ก	บ้านทับลาน	1	บุพราหมณ์	นาดี	ปราจีนบุรี	8.08	0.03	-	-
15040152	811362	1575861	47	หนองน้ำ	แหล่งน้ำ	หนอง	เล็ก	บ้านขุนศรี	2	บุพราหมณ์	นาดี	ปราจีนบุรี	1.95	0.01	-	-
15040153	812719	1576388	47	หนองน้ำ	แหล่งน้ำ	หนอง	เล็ก	บ้านขุนศรี	2	บุพราหมณ์	นาดี	ปราจีนบุรี	3.43	0.01	-	-
15040154	812426	1577064	47	หนองน้ำ	แหล่งน้ำ	หนอง	เล็ก	บ้านขุนศรี	2	บุพราหมณ์	นาดี	ปราจีนบุรี	6.11	0.02	-	-
15040155	806630	1585785	47	ไม่มีชื่อ	แหล่งน้ำ	สระน้ำ	เล็ก	บ้านก.ม.80	4	บุพราหมณ์	นาดี	ปราจีนบุรี	5.18	0.02	-	-
15040156	805843	1585402	47	ไม่มีชื่อ	แหล่งน้ำ	สระน้ำ	เล็ก	บ้านก.ม.80	4	บุพราหมณ์	นาดี	ปราจีนบุรี	2.24	0.01	-	-
15040157	806331	1585867	47	ไม่มีชื่อ	แหล่งน้ำ	สระน้ำ	เล็ก	บ้านก.ม.80	4	บุพราหมณ์	นาดี	ปราจีนบุรี	2.43	0.01	-	-
15040158	806326	1585976	47	ไม่มีชื่อ	แหล่งน้ำ	สระน้ำ	เล็ก	บ้านก.ม.80	4	บุพราหมณ์	นาดี	ปราจีนบุรี	2.89	0.02	-	-
15040159	805673	1586753	47	ไม่มีชื่อ	แหล่งน้ำ	สระน้ำ	เล็ก	บ้านก.ม.80	4	บุพราหมณ์	นาดี	ปราจีนบุรี	2.60	0.01	-	-
15040160	805805	1586803	47	ไม่มีชื่อ	แหล่งน้ำ	สระน้ำ	เล็ก	บ้านก.ม.80	4	บุพราหมณ์	นาดี	ปราจีนบุรี	2.77	0.01	-	-
15040161	805187	1588603	47	หนองน้ำ	แหล่งน้ำ	หนอง	เล็ก	บ้านก.ม.80	4	บุพราหมณ์	นาดี	ปราจีนบุรี	2.02	0.01	-	-
15040162	814095	1580562	47	ไม่มีชื่อ	แหล่งน้ำ	สระน้ำ	เล็ก	บ้านวังมืด	5	บุพราหมณ์	นาดี	ปราจีนบุรี	13.53	0.06	-	-
15040163	812679	1581228	47	หนองน้ำ	แหล่งน้ำ	หนอง	เล็ก	บ้านวังมืด	5	บุพราหมณ์	นาดี	ปราจีนบุรี	2.09	0.01	-	-

ตารางที่ ง.2-3 แสดงทะเบียนแหล่งน้ำและผู้ใช้น้ำในลุ่มน้ำบางปะกง (ต่อ)

รหัสแหล่งน้ำ/ผู้ใช้น้ำ	WGS_E	WGS_N	โซน	ชื่อแหล่งน้ำ/ผู้ใช้น้ำ	ประเภท_1	ประเภท_2	ขนาดโครงการ	บ้าน	หมู่	ตำบล	อำเภอ	จังหวัด	พื้นที่ (ไร่)	ความจุ (ล้าน ลบ.ม.)	พื้นที่ชลประทาน/รับประโยชน์ (ไร่)	หน่วยงาน
15040164	811614	1581446	47	หนองน้ำ	แหล่งน้ำ	หนอง	เล็ก	บ้านวังมืด	5	บุพราหมณ์	นาดี	ปราจีนบุรี	2.92	0.01	-	-
15040165	813717	1582015	47		แหล่งน้ำ	สระน้ำ	เล็ก	บ้านวังมืด	5	บุพราหมณ์	นาดี	ปราจีนบุรี	2.52	0.01	-	-
15040166	812596	1577701	47	ไม่มีชื่อ	แหล่งน้ำ	สระน้ำ	เล็ก	บ้านวังหิน	7	บุพราหมณ์	นาดี	ปราจีนบุรี	3.84	0.01	-	-
15040167	813689	1579361	47		แหล่งน้ำ	สระน้ำ	เล็ก	บ้านวังหิน	7	บุพราหมณ์	นาดี	ปราจีนบุรี	1.96	0.01	-	-
15040168	809742	1587041	47	ไม่มีชื่อ	แหล่งน้ำ	สระน้ำ	เล็ก	บ้านก.ม.80	4	วังน้ำเขียว	วังน้ำเขียว	นครราชสีมา	13.57	0.06	-	-
15040169	810275	1587246	47	ไม่มีชื่อ	แหล่งน้ำ	สระน้ำ	เล็ก	บ้านก.ม.80	4	วังน้ำเขียว	วังน้ำเขียว	นครราชสีมา	6.87	0.02	-	-
15040170	810500	1587272	47	ไม่มีชื่อ	แหล่งน้ำ	สระน้ำ	เล็ก	บ้านก.ม.80	4	วังน้ำเขียว	วังน้ำเขียว	นครราชสีมา	2.22	0.01	-	-
15040171	810078	1587217	47	ไม่มีชื่อ	แหล่งน้ำ	สระน้ำ	เล็ก	บ้านก.ม.80	4	วังน้ำเขียว	วังน้ำเขียว	นครราชสีมา	3.55	0.01	-	-
15040172	809505	1587284	47	ไม่มีชื่อ	แหล่งน้ำ	สระน้ำ	เล็ก	บ้านก.ม.80	4	วังน้ำเขียว	วังน้ำเขียว	นครราชสีมา	6.24	0.02	-	-
15040173	811330	1587523	47	ไม่มีชื่อ	แหล่งน้ำ	สระน้ำ	เล็ก	บ้านก.ม.80	4	วังน้ำเขียว	วังน้ำเขียว	นครราชสีมา	3.57	0.01	-	-
15040174	811133	1588198	47	ไม่มีชื่อ	แหล่งน้ำ	สระน้ำ	เล็ก	บ้านก.ม.80	4	วังน้ำเขียว	วังน้ำเขียว	นครราชสีมา	0.90	0.01	-	-
15040175	811054	1588186	47	ไม่มีชื่อ	แหล่งน้ำ	สระน้ำ	เล็ก	บ้านก.ม.80	4	วังน้ำเขียว	วังน้ำเขียว	นครราชสีมา	3.58	0.01	-	-
15040176	810044	1588180	47	ไม่มีชื่อ	แหล่งน้ำ	สระน้ำ	เล็ก	บ้านก.ม.80	4	วังน้ำเขียว	วังน้ำเขียว	นครราชสีมา	8.65	0.02	-	-
15040177	810986	1588191	47	ไม่มีชื่อ	แหล่งน้ำ	สระน้ำ	เล็ก	บ้านก.ม.80	4	วังน้ำเขียว	วังน้ำเขียว	นครราชสีมา	4.22	0.02	-	-
15040178	810867	1588512	47	ไม่มีชื่อ	แหล่งน้ำ	สระน้ำ	เล็ก	บ้านก.ม.80	4	วังน้ำเขียว	วังน้ำเขียว	นครราชสีมา	2.19	0.01	-	-
15040179	809509	1588737	47	สระน้ำ บ้านสวนห้อม	แหล่งน้ำ	สระน้ำ	เล็ก	บ้านก.ม.80	4	วังน้ำเขียว	วังน้ำเขียว	นครราชสีมา	5.20	0.01	-	-
15040180	809328	1588811	47	ไม่มีชื่อ	แหล่งน้ำ	สระน้ำ	เล็ก	บ้านก.ม.80	4	วังน้ำเขียว	วังน้ำเขียว	นครราชสีมา	4.34	0.01	-	-
15040181	806448	1588788	47	หนองน้ำ	แหล่งน้ำ	หนอง	เล็ก	บ้านก.ม.80	4	วังน้ำเขียว	วังน้ำเขียว	นครราชสีมา	8.08	0.02	-	-
15040182	809010	1588902	47	สระน้ำ บ้านสวนห้อม	แหล่งน้ำ	สระน้ำ	เล็ก	บ้านก.ม.80	4	วังน้ำเขียว	วังน้ำเขียว	นครราชสีมา	2.96	0.01	-	-
15040183	806228	1588852	47	ไม่มีชื่อ	แหล่งน้ำ	สระน้ำ	เล็ก	บ้านก.ม.80	4	วังน้ำเขียว	วังน้ำเขียว	นครราชสีมา	2.82	0.01	-	-
15040184	806424	1588961	47	หนองน้ำ	แหล่งน้ำ	หนอง	เล็ก	บ้านก.ม.80	4	วังน้ำเขียว	วังน้ำเขียว	นครราชสีมา	3.06	0.01	-	-
15040185	809396	1589290	47	ไม่มีชื่อ	แหล่งน้ำ	สระน้ำ	เล็ก	บ้านห้วยใหญ่ใต้	6	วังน้ำเขียว	วังน้ำเขียว	นครราชสีมา	3.38	0.01	-	-
15040186	807331	1589546	47	หนองน้ำ	แหล่งน้ำ	หนอง	เล็ก	บ้านไผ่งาม	7	วังน้ำเขียว	วังน้ำเขียว	นครราชสีมา	13.36	0.05	-	-
15040187	809313	1592086	47	ไม่มีชื่อ	แหล่งน้ำ	สระน้ำ	เล็ก	บ้านไผ่งาม	7	วังน้ำเขียว	วังน้ำเขียว	นครราชสีมา	8.89	0.01	-	-
15040188	808429	1590178	47	ไม่มีชื่อ	แหล่งน้ำ	สระน้ำ	เล็ก	บ้านไผ่งาม	7	วังน้ำเขียว	วังน้ำเขียว	นครราชสีมา	3.59	0.01	-	-
15040189	808449	1590431	47	หนองน้ำ	แหล่งน้ำ	หนอง	เล็ก	บ้านไผ่งาม	7	วังน้ำเขียว	วังน้ำเขียว	นครราชสีมา	5.28	0.01	-	-
15040190	808516	1590687	47	ไม่มีชื่อ	แหล่งน้ำ	สระน้ำ	เล็ก	บ้านไผ่งาม	7	วังน้ำเขียว	วังน้ำเขียว	นครราชสีมา	2.46	0.01	-	-
15040191	813297	1587546	47	ไม่มีชื่อ	แหล่งน้ำ	สระน้ำ	เล็ก	บ้านก.ม.80	4	ไทยสามัคคี	วังน้ำเขียว	นครราชสีมา	5.24	0.02	-	-

ตารางที่ ง.2-3 แสดงทะเบียนแหล่งน้ำและผู้ใช้น้ำในลุ่มน้ำบางปะกง (ต่อ)

รหัสแหล่งน้ำ/ผู้ใช้น้ำ	WGS_E	WGS_N	โซน	ชื่อแหล่งน้ำ/ผู้ใช้น้ำ	ประเภท_1	ประเภท_2	ขนาดโครงการ	บ้าน	หมู่	ตำบล	อำเภอ	จังหวัด	พื้นที่ (ไร่)	ความจุ (ล้าน ลบ.ม.)	พื้นที่ชลประทาน/รับประโยชน์ (ไร่)	หน่วยงาน
15040192	815620	1586365	47		แหล่งน้ำ	สระน้ำ	เล็ก	บ้านก.ม.80	4	ไทยสามัคคี	วังน้ำเขียว	นครราชสีมา	54.08	0.17	-	-
15040193	816404	1585771	47	ไม่มีชื่อ	แหล่งน้ำ	สระน้ำ	เล็ก	บ้านวังมืด	5	ไทยสามัคคี	วังน้ำเขียว	นครราชสีมา	6.25	0.02	-	-
15040194	815873	1589032	47	ไม่มีชื่อ	แหล่งน้ำ	สระน้ำ	เล็ก	บ้านห้วยใหญ่ใต้	6	ไทยสามัคคี	วังน้ำเขียว	นครราชสีมา	2.22	0.01	-	-
15040195	812945	1589427	47	ไม่มีชื่อ	แหล่งน้ำ	สระน้ำ	เล็ก	บ้านห้วยใหญ่ใต้	6	ไทยสามัคคี	วังน้ำเขียว	นครราชสีมา	11.80	0.05	-	-
15040196	816954	1587156	47	ไม่มีชื่อ	แหล่งน้ำ	สระน้ำ	เล็ก	บ้านห้วยใหญ่ใต้	6	ไทยสามัคคี	วังน้ำเขียว	นครราชสีมา	1.48	0.01	-	-
15040197	815400	1587378	47	ไม่มีชื่อ	แหล่งน้ำ	สระน้ำ	เล็ก	บ้านห้วยใหญ่ใต้	6	ไทยสามัคคี	วังน้ำเขียว	นครราชสีมา	4.48	0.01	-	-
15040198	817681	1587551	47	ไม่มีชื่อ	แหล่งน้ำ	สระน้ำ	เล็ก	บ้านห้วยใหญ่ใต้	6	ไทยสามัคคี	วังน้ำเขียว	นครราชสีมา	1.29	0.01	-	-
15040199	814256	1587666	47	ไม่มีชื่อ	แหล่งน้ำ	สระน้ำ	เล็ก	บ้านห้วยใหญ่ใต้	6	ไทยสามัคคี	วังน้ำเขียว	นครราชสีมา	4.18	0.01	-	-
15040200	817023	1588221	47	ไม่มีชื่อ	แหล่งน้ำ	สระน้ำ	เล็ก	บ้านห้วยใหญ่ใต้	6	ไทยสามัคคี	วังน้ำเขียว	นครราชสีมา	3.92	0.01	-	-
15040201	814894	1588220	47	ไม่มีชื่อ	แหล่งน้ำ	สระน้ำ	เล็ก	บ้านห้วยใหญ่ใต้	6	ไทยสามัคคี	วังน้ำเขียว	นครราชสีมา	7.50	0.02	-	-
15040202	815970	1588375	47	ไม่มีชื่อ	แหล่งน้ำ	สระน้ำ	เล็ก	บ้านห้วยใหญ่ใต้	6	ไทยสามัคคี	วังน้ำเขียว	นครราชสีมา	2.08	0.01	-	-
15040203	814829	1588377	47	ไม่มีชื่อ	แหล่งน้ำ	สระน้ำ	เล็ก	บ้านห้วยใหญ่ใต้	6	ไทยสามัคคี	วังน้ำเขียว	นครราชสีมา	3.19	0.01	-	-
15040204	812506	1588476	47	ไม่มีชื่อ	แหล่งน้ำ	สระน้ำ	เล็ก	บ้านห้วยใหญ่ใต้	6	ไทยสามัคคี	วังน้ำเขียว	นครราชสีมา	3.45	0.01	-	-
15040205	814795	1588494	47	ไม่มีชื่อ	แหล่งน้ำ	สระน้ำ	เล็ก	บ้านห้วยใหญ่ใต้	6	ไทยสามัคคี	วังน้ำเขียว	นครราชสีมา	2.24	0.01	-	-
15040206	818193	1588477	47	ไม่มีชื่อ	แหล่งน้ำ	สระน้ำ	เล็ก	บ้านห้วยใหญ่ใต้	6	ไทยสามัคคี	วังน้ำเขียว	นครราชสีมา	2.89	0.01	-	-
15040207	814846	1588609	47	ไม่มีชื่อ	แหล่งน้ำ	สระน้ำ	เล็ก	บ้านห้วยใหญ่ใต้	6	ไทยสามัคคี	วังน้ำเขียว	นครราชสีมา	2.65	0.01	-	-
15040208	812237	1588690	47	ไม่มีชื่อ	แหล่งน้ำ	สระน้ำ	เล็ก	บ้านห้วยใหญ่ใต้	6	ไทยสามัคคี	วังน้ำเขียว	นครราชสีมา	4.35	0.01	-	-
15040209	815032	1588748	47	ไม่มีชื่อ	แหล่งน้ำ	สระน้ำ	เล็ก	บ้านห้วยใหญ่ใต้	6	ไทยสามัคคี	วังน้ำเขียว	นครราชสีมา	2.47	0.01	-	-
15040210	816321	1588808	47	ไม่มีชื่อ	แหล่งน้ำ	สระน้ำ	เล็ก	บ้านห้วยใหญ่ใต้	6	ไทยสามัคคี	วังน้ำเขียว	นครราชสีมา	3.17	0.01	-	-
15040211	812296	1588792	47	ไม่มีชื่อ	แหล่งน้ำ	สระน้ำ	เล็ก	บ้านห้วยใหญ่ใต้	6	ไทยสามัคคี	วังน้ำเขียว	นครราชสีมา	2.97	0.01	-	-
15040212	815843	1588891	47	ไม่มีชื่อ	แหล่งน้ำ	สระน้ำ	เล็ก	บ้านห้วยใหญ่ใต้	6	ไทยสามัคคี	วังน้ำเขียว	นครราชสีมา	1.86	0.01	-	-
15040213	814759	1588931	47	ไม่มีชื่อ	แหล่งน้ำ	สระน้ำ	เล็ก	บ้านห้วยใหญ่ใต้	6	ไทยสามัคคี	วังน้ำเขียว	นครราชสีมา	1.69	0.01	-	-
15040214	815370	1589101	47	ไม่มีชื่อ	แหล่งน้ำ	สระน้ำ	เล็ก	บ้านห้วยใหญ่ใต้	6	ไทยสามัคคี	วังน้ำเขียว	นครราชสีมา	5.60	0.03	-	-
15040215	815439	1589235	47	ไม่มีชื่อ	แหล่งน้ำ	สระน้ำ	เล็ก	บ้านห้วยใหญ่ใต้	6	ไทยสามัคคี	วังน้ำเขียว	นครราชสีมา	1.21	0.01	-	-
15040216	813205	1589251	47	หนองน้ำ	แหล่งน้ำ	หนอง	เล็ก	บ้านห้วยใหญ่ใต้	6	ไทยสามัคคี	วังน้ำเขียว	นครราชสีมา	3.33	0.01	-	-
15040217	813438	1589162	47	ไม่มีชื่อ	แหล่งน้ำ	สระน้ำ	เล็ก	บ้านห้วยใหญ่ใต้	6	ไทยสามัคคี	วังน้ำเขียว	นครราชสีมา	23.62	0.14	-	-
15040218	811036	1589221	47	หนองน้ำ	แหล่งน้ำ	หนอง	เล็ก	บ้านห้วยใหญ่ใต้	6	ไทยสามัคคี	วังน้ำเขียว	นครราชสีมา	8.86	0.02	-	-
15040219	812608	1589757	47	หนองน้ำ	แหล่งน้ำ	หนอง	เล็ก	บ้านห้วยใหญ่ใต้	6	ไทยสามัคคี	วังน้ำเขียว	นครราชสีมา	6.18	0.02	-	-

ตารางที่ ง.2-3 แสดงทะเบียนแหล่งน้ำและผู้ใช้น้ำในลุ่มน้ำบางปะกง (ต่อ)

รหัสแหล่งน้ำ/ผู้ใช้น้ำ	WGS_E	WGS_N	โซน	ชื่อแหล่งน้ำ/ผู้ใช้น้ำ	ประเภท_1	ประเภท_2	ขนาดโครงการ	บ้าน	หมู่	ตำบล	อำเภอ	จังหวัด	พื้นที่ (ไร่)	ความจุ (ล้าน ลบ.ม.)	พื้นที่ชลประทาน/รับประโยชน์ (ไร่)	หน่วยงาน
15040220	811592	1590151	47	ไม่มีชื่อ	แหล่งน้ำ	สระน้ำ	เล็ก	บ้านห้วยใหญ่ใต้	6	ไทยสามัคคี	วังน้ำเขียว	นครราชสีมา	1.68	0.01	-	-
15040221	810128	1590257	47	ไม่มีชื่อ	แหล่งน้ำ	สระน้ำ	เล็ก	บ้านห้วยใหญ่ใต้	6	ไทยสามัคคี	วังน้ำเขียว	นครราชสีมา	2.99	0.01	-	-
15040222	811843	1590406	47	ไม่มีชื่อ	แหล่งน้ำ	สระน้ำ	เล็ก	บ้านห้วยใหญ่ใต้	6	ไทยสามัคคี	วังน้ำเขียว	นครราชสีมา	3.93	0.01	-	-
15040223	811363	1590616	47	ไม่มีชื่อ	แหล่งน้ำ	สระน้ำ	เล็ก	บ้านห้วยใหญ่ใต้	6	ไทยสามัคคี	วังน้ำเขียว	นครราชสีมา	1.72	0.01	-	-
15040224	812519	1590830	47	ไม่มีชื่อ	แหล่งน้ำ	สระน้ำ	เล็ก	บ้านห้วยใหญ่ใต้	6	ไทยสามัคคี	วังน้ำเขียว	นครราชสีมา	2.98	0.01	-	-
15040225	810055	1590762	47	หนองน้ำ	แหล่งน้ำ	หนอง	เล็ก	บ้านห้วยใหญ่ใต้	6	ไทยสามัคคี	วังน้ำเขียว	นครราชสีมา	8.15	0.02	-	-
15040226	812030	1591060	47	หนองน้ำ	แหล่งน้ำ	หนอง	เล็ก	บ้านห้วยใหญ่ใต้	6	ไทยสามัคคี	วังน้ำเขียว	นครราชสีมา	2.46	0.01	-	-
15040227	812096	1591209	47	หนองน้ำ	แหล่งน้ำ	หนอง	เล็ก	บ้านห้วยใหญ่ใต้	6	ไทยสามัคคี	วังน้ำเขียว	นครราชสีมา	4.13	0.01	-	-
15040228	817509	1587252	47	ไม่มีชื่อ	แหล่งน้ำ	สระน้ำ	เล็ก	บ้านห้วยใหญ่ใต้	6	ไทยสามัคคี	วังน้ำเขียว	นครราชสีมา	2.82	0.01	-	-
15040229	809950	1590767	47	ไม่มีชื่อ	แหล่งน้ำ	สระน้ำ	เล็ก	บ้านห้วยใหญ่ใต้	6	ไทยสามัคคี	วังน้ำเขียว	นครราชสีมา	3.05	0.01	-	-
15040230	812260	1590912	47	หนองน้ำ	แหล่งน้ำ	หนอง	เล็ก	บ้านห้วยใหญ่ใต้	6	ไทยสามัคคี	วังน้ำเขียว	นครราชสีมา	4.18	0.01	-	-
15040231	817447	1587921	47		แหล่งน้ำ	สระน้ำ	เล็ก	บ้านห้วยใหญ่ใต้	6	ไทยสามัคคี	วังน้ำเขียว	นครราชสีมา	44.65	0.14	-	-
15040232	817090	1588319	47		แหล่งน้ำ	สระน้ำ	เล็ก	บ้านห้วยใหญ่ใต้	6	ไทยสามัคคี	วังน้ำเขียว	นครราชสีมา	3.67	0.01	-	-
15040233	818102	1589143	47		แหล่งน้ำ	สระน้ำ	เล็ก	บ้านห้วยใหญ่ใต้	6	ไทยสามัคคี	วังน้ำเขียว	นครราชสีมา	1.56	0.00	-	-
15040234	810464	1589562	47		แหล่งน้ำ	สระน้ำ	เล็ก	บ้านห้วยใหญ่ใต้	6	ไทยสามัคคี	วังน้ำเขียว	นครราชสีมา	6.76	0.02	-	-
15040235	811310	1593445	47		แหล่งน้ำ	สระน้ำ	เล็ก	บ้านห้วยใหญ่ใต้	6	ไทยสามัคคี	วังน้ำเขียว	นครราชสีมา	2.65	0.01	-	-
15040236	817860	1589022	47		แหล่งน้ำ	สระน้ำ	เล็ก	บ้านห้วยใหญ่ใต้	6	ไทยสามัคคี	วังน้ำเขียว	นครราชสีมา	11.57	0.04	-	-
15040237	809104	1590680	47	หนองน้ำ	แหล่งน้ำ	หนอง	เล็ก	บ้านไผ่งาม	7	ไทยสามัคคี	วังน้ำเขียว	นครราชสีมา	5.58	0.01	-	-
15040238	811149	1593537	47		แหล่งน้ำ	สระน้ำ	เล็ก	บ้านไผ่งาม	7	ไทยสามัคคี	วังน้ำเขียว	นครราชสีมา	8.47	0.03	-	-
15040239	811290	1593584	47		แหล่งน้ำ	สระน้ำ	เล็ก	บ้านไผ่งาม	7	ไทยสามัคคี	วังน้ำเขียว	นครราชสีมา	1.57	0.01	-	-
15040240	807328	1563360	47	สถานีสูบน้ำกระเดียง (PU5.1)	ผู้ใช้น้ำ	สูบด้วยไฟฟ้า	เล็ก	บ้านกระเดียง	-	นาดี	นาดี	ปราจีนบุรี	-	-	1,500.00	-
15040241	803162	1563581	47	สถานีสูบน้ำนาดี (PU5.2)	ผู้ใช้น้ำ	สูบด้วยไฟฟ้า	เล็ก	บ้านนาดี	-	นาดี	นาดี	ปราจีนบุรี	-	-	1,500.00	-
15040242	802177	1563256	47	สถานีสูบน้ำแดง (PU6.1)	ผู้ใช้น้ำ	สูบด้วยไฟฟ้า	เล็ก	บ้านแดง	-	นาดี	นาดี	ปราจีนบุรี	-	-	3,000.00	-
15040243	801184	1563557	47	สถานีเสี้ยว(2) (PU6.2)	ผู้ใช้น้ำ	สูบด้วยไฟฟ้า	เล็ก	บ้านเสี้ยว	-	นาดี	นาดี	ปราจีนบุรี	-	-	1,821.00	-
15040244	801220	1562751	47	สถานีสูบน้ำเสี้ยว (PU6.3)	ผู้ใช้น้ำ	สูบด้วยไฟฟ้า	เล็ก	บ้านเสี้ยว	-	นาดี	นาดี	ปราจีนบุรี	-	-	1,000.00	-
15040245	799669	1562533	47	สถานีสูบน้ำนาดี(2) (PU6.4)	ผู้ใช้น้ำ	สูบด้วยไฟฟ้า	เล็ก	บ้านนาดี	-	นาดี	นาดี	ปราจีนบุรี	-	-	1,500.00	-
15040246	795498	1562004	47	สถานีสูบน้ำปากร่วม (PU8.1)	ผู้ใช้น้ำ	สูบด้วยไฟฟ้า	เล็ก	บ้านปากร่วม	-	สะพานหิน	นาดี	ปราจีนบุรี	-	-	1,500.00	-
15040247	796974	1559645	47	สถานีสูบน้ำชะอม (PU8.3)	ผู้ใช้น้ำ	สูบด้วยไฟฟ้า	เล็ก	บ้านชะอม	-	สำพันตา	นาดี	ปราจีนบุรี	-	-	3,000.00	-

ตารางที่ ง.2-3 แสดงทะเบียนแหล่งน้ำและผู้ใช้น้ำในลุ่มน้ำบางปะกง (ต่อ)

รหัสแหล่งน้ำ/ผู้ใช้น้ำ	WGS_E	WGS_N	โซน	ชื่อแหล่งน้ำ/ผู้ใช้น้ำ	ประเภท_1	ประเภท_2	ขนาดโครงการ	บ้าน	หมู่	ตำบล	อำเภอ	จังหวัด	พื้นที่ (ไร่)	ความจุ (ล้าน ลบ.ม.)	พื้นที่ชลประทาน/รับประโยชน์ (ไร่)	หน่วยงาน
15040248	797100	1559787	47	สถานีสูบน้ำสำพันตา (PU8.2)	ผู้ใช้น้ำ	สูบด้วยไฟฟ้า	เล็ก	บ้านสำพันตา	-	สำพันตา	นาดี	ปราจีนบุรี	-	-	3,200.00	-
15040249	797106	1557216	47	สถานีสูบน้ำแก่ง(2) (PU9.1)	ผู้ใช้น้ำ	สูบด้วยไฟฟ้า	เล็ก	บ้านแก่ง	-	นาแขม	กบินทร์บุรี	ปราจีนบุรี	-	-	1,500.00	-
15040250	822070	1560747	47	สถานีสูบน้ำวังอ้ายป๋อง (PU10.1)	ผู้ใช้น้ำ	สูบด้วยไฟฟ้า	เล็ก	บ้านวังอ้ายป๋อง	-	แก่งดินสอ	นาดี	ปราจีนบุรี	-	-	3,200.00	-
15040251	809119	1551964	47	สถานีสูบน้ำนาดำ (PU10.2)	ผู้ใช้น้ำ	สูบด้วยไฟฟ้า	เล็ก	บ้านนาดำ	-	บ้านนา	กบินทร์บุรี	ปราจีนบุรี	-	-	1,500.00	-
15040252	796126	1551990	47	สถานีสูบน้ำโนนมะง่วง (PU10.3)	ผู้ใช้น้ำ	สูบด้วยไฟฟ้า	เล็ก	บ้านโนนมะง่วง	-	นาแขม	กบินทร์บุรี	ปราจีนบุรี	-	-	1,500.00	-
15040253	748054	1536731	47	สถานีสูบน้ำวังขอน (PU10.4)	ผู้ใช้น้ำ	สูบด้วยไฟฟ้า	เล็ก	บ้านวังขอน	-	เมืองเก่า	กบินทร์บุรี	ปราจีนบุรี	-	-	3,000.00	-
15050001	754074	1575906	47	อ่างเก็บน้ำคลองกลาง	แหล่งน้ำ	อ่างเก็บน้ำ	กลาง	-	-	นาหินลาด	ปากพลี	นครนายก	83.08	3.10	-	กรมชลประทาน
15050002	759238	1565808	47	อ่างเก็บน้ำเขาอีโต้ 1	แหล่งน้ำ	อ่างเก็บน้ำ	กลาง	-	-	บ้านดงขี้เหล็ก	เมือง	ปราจีนบุรี	246.88	2.90	3,000.00	กรมชลประทาน
15050003	760890	1574230	47	อ่างเก็บน้ำคลองไม้ปล้อง	แหล่งน้ำ	อ่างเก็บน้ำ	กลาง	-	-	เนินหอม	เมือง	ปราจีนบุรี	538.59	11.34	29,970.00	กรมชลประทาน
15050004	756858	1575225	47	อ่างเก็บน้ำคลองวังบอน	แหล่งน้ำ	อ่างเก็บน้ำ	กลาง	-	-	นาหินลาด	ปากพลี	นครนายก	151.52	7.56	-	กรมชลประทาน
15050005	770943	1553977	47	ขุดลอกหนองเบญ	แหล่งน้ำ	สระน้ำ	เล็ก	บ้านเมืองเก่า	1	เกาะลอย	ประจันตคาม	ปราจีนบุรี	22.83	0.07	-	-
15050006	773980	1552127	47	ไม่มีชื่อ	แหล่งน้ำ	สระน้ำ	เล็ก	บ้านค้อ	2	เกาะลอย	ประจันตคาม	ปราจีนบุรี	4.12	0.01	-	-
15050007	771925	1553586	47	หนองกระจับ	แหล่งน้ำ	หนอง	เล็ก	บ้านเกาะลอย	3	เกาะลอย	ประจันตคาม	ปราจีนบุรี	107.34	0.34	-	กระทรวงมหาดไทย
15050008	772543	1553509	47	หนองขี้ร้าย	แหล่งน้ำ	หนอง	เล็ก	บ้านเกาะลอย	3	เกาะลอย	ประจันตคาม	ปราจีนบุรี	7.28	0.02	-	กระทรวงมหาดไทย
15050009	772200	1553861	47	ทุ่งหนองกระจับ	แหล่งน้ำ	ทุ่ง	เล็ก	บ้านเกาะลอย	3	เกาะลอย	ประจันตคาม	ปราจีนบุรี	35.89	0.11	-	กระทรวงมหาดไทย
15050010	772676	1552612	47	เนินป่าช้าเกาะลอย	แหล่งน้ำ	สระน้ำ	เล็ก	บ้านเกาะลอย	3	เกาะลอย	ประจันตคาม	ปราจีนบุรี	0.26	0.00	-	-
15050011	771074	1552334	47	หนองอ้อ	แหล่งน้ำ	สระน้ำ	เล็ก	บ้านเกาะลอย	3	เกาะลอย	ประจันตคาม	ปราจีนบุรี	4.92	0.02	-	-
15050012	771677	1551571	47	หนองคอกควาย	แหล่งน้ำ	สระน้ำ	เล็ก	บ้านเกาะลอย	3	เกาะลอย	ประจันตคาม	ปราจีนบุรี	12.90	0.04	-	-
15050013	773281	1553695	47	ไม่มีชื่อ	แหล่งน้ำ	สระน้ำ	เล็ก	บ้านสัปปโดน	4	เกาะลอย	ประจันตคาม	ปราจีนบุรี	2.07	0.01	-	-
15050014	773218	1553784	47	ไม่มีชื่อ	แหล่งน้ำ	สระน้ำ	เล็ก	บ้านสัปปโดน	4	เกาะลอย	ประจันตคาม	ปราจีนบุรี	9.96	0.04	-	-
15050015	773843	1554073	47	ไม่มีชื่อ	แหล่งน้ำ	สระน้ำ	เล็ก	บ้านสัปปโดน	4	เกาะลอย	ประจันตคาม	ปราจีนบุรี	2.25	0.01	-	-
15050016	772869	1554022	47	หนองฝั่งแดง	แหล่งน้ำ	หนอง	เล็ก	บ้านสัปปโดน	4	เกาะลอย	ประจันตคาม	ปราจีนบุรี	54.06	0.17	-	กระทรวงมหาดไทย
15050017	772941	1554130	47	หนองฝั่งแดง	แหล่งน้ำ	หนอง	เล็ก	บ้านสัปปโดน	4	เกาะลอย	ประจันตคาม	ปราจีนบุรี	4.82	0.02	-	กระทรวงมหาดไทย
15050018	772769	1553424	47	หนองโคน	แหล่งน้ำ	หนอง	เล็ก	บ้านสัปปโดน	4	เกาะลอย	ประจันตคาม	ปราจีนบุรี	16.87	0.05	-	กระทรวงมหาดไทย
15050019	772010	1551167	47	ไม่มีชื่อ	แหล่งน้ำ	สระน้ำ	เล็ก	บ้านด่าน	5	เกาะลอย	ประจันตคาม	ปราจีนบุรี	3.85	0.01	-	-
15050020	773135	1552373	47	หนองน้ำ	แหล่งน้ำ	หนอง	เล็ก	บ้านด่าน	5	เกาะลอย	ประจันตคาม	ปราจีนบุรี	5.46	0.03	-	-
15050021	771751	1549851	47	บึงสัมพันธ์	แหล่งน้ำ	สระน้ำ	เล็ก	บ้านสัมพันธ์	6	เกาะลอย	ประจันตคาม	ปราจีนบุรี	49.47	0.16	-	-
15050022	772571	1550505	47	ไม่มีชื่อ	แหล่งน้ำ	สระน้ำ	เล็ก	บ้านหว้าน	7	เกาะลอย	ประจันตคาม	ปราจีนบุรี	5.38	0.01	-	-

ตารางที่ ง.2-3 แสดงทะเบียนแหล่งน้ำและผู้ใช้น้ำในลุ่มน้ำบางปะกง (ต่อ)

รหัสแหล่งน้ำ/ผู้ใช้น้ำ	WGS_E	WGS_N	โซน	ชื่อแหล่งน้ำ/ผู้ใช้น้ำ	ประเภท_1	ประเภท_2	ขนาดโครงการ	บ้าน	หมู่	ตำบล	อำเภอ	จังหวัด	พื้นที่ (ไร่)	ความจุ (ล้าน ลบ.ม.)	พื้นที่ชลประทาน/รับประโยชน์ (ไร่)	หน่วยงาน
15050023	773357	1551527	47	ไม่มีชื่อ	แหล่งน้ำ	สระน้ำ	เล็ก	บ้านหว้าน	7	เกาะลอย	ประจันตคาม	ปราจีนบุรี	5.01	0.02	-	-
15050024	772855	1548560	47	ไม่มีชื่อ	แหล่งน้ำ	สระน้ำ	เล็ก	บ้านท่าแห	8	เกาะลอย	ประจันตคาม	ปราจีนบุรี	3.14	0.01	-	-
15050025	772557	1548877	47	ไม่มีชื่อ	แหล่งน้ำ	สระน้ำ	เล็ก	บ้านท่าแห	8	เกาะลอย	ประจันตคาม	ปราจีนบุรี	3.89	0.01	-	-
15050026	772484	1548921	47	ไม่มีชื่อ	แหล่งน้ำ	สระน้ำ	เล็ก	บ้านท่าแห	8	เกาะลอย	ประจันตคาม	ปราจีนบุรี	3.45	0.01	-	-
15050027	750267	1554142	47	หนองน้ำ	แหล่งน้ำ	หนอง	เล็ก	บ้านมอญ	1	วัดโบสถ์	เมืองปราจีนบุรี	ปราจีนบุรี	25.42	0.14	-	-
15050028	749856	1552433	47	หนองน้ำ	แหล่งน้ำ	หนอง	เล็ก	บ้านวัดโบสถ์	3	วัดโบสถ์	เมืองปราจีนบุรี	ปราจีนบุรี	11.41	0.04	-	-
15050029	750659	1553095	47	หนองน้ำ	แหล่งน้ำ	หนอง	เล็ก	บ้านวัดโบสถ์	3	วัดโบสถ์	เมืองปราจีนบุรี	ปราจีนบุรี	4.72	0.01	-	-
15050030	750567	1553256	47	ไม่มีชื่อ	แหล่งน้ำ	สระน้ำ	เล็ก	บ้านวัดโบสถ์	3	วัดโบสถ์	เมืองปราจีนบุรี	ปราจีนบุรี	6.86	0.02	-	-
15050031	749986	1553621	47	ไม่มีชื่อ	แหล่งน้ำ	สระน้ำ	เล็ก	บ้านวัดโบสถ์	3	วัดโบสถ์	เมืองปราจีนบุรี	ปราจีนบุรี	4.45	0.01	-	-
15050032	749793	1553561	47	ไม่มีชื่อ	แหล่งน้ำ	สระน้ำ	เล็ก	บ้านวัดโบสถ์	3	วัดโบสถ์	เมืองปราจีนบุรี	ปราจีนบุรี	40.85	0.06	-	-
15050033	749741	1552196	47	หนองลาว	แหล่งน้ำ	หนอง	เล็ก	บ้านไร่	4	วัดโบสถ์	เมืองปราจีนบุรี	ปราจีนบุรี	20.30	0.06	-	กระทรวงมหาดไทย
15050034	750365	1550036	47	ไม่มีชื่อ	แหล่งน้ำ	สระน้ำ	เล็ก	บ้านอินทนิน	4	วัดโบสถ์	เมืองปราจีนบุรี	ปราจีนบุรี	7.25	0.01	-	-
15050035	751497	1551274	47	หนองโสนสา	แหล่งน้ำ	หนอง	เล็ก	บ้านใหม่	5	วัดโบสถ์	เมืองปราจีนบุรี	ปราจีนบุรี	16.41	0.05	-	กระทรวงมหาดไทย
15050036	748840	1550163	47	หนองน้ำ	แหล่งน้ำ	หนอง	เล็ก	บ้านปากคลอง	7	วัดโบสถ์	เมืองปราจีนบุรี	ปราจีนบุรี	26.12	0.17	-	-
15050037	750099	1550207	47	หนองน้ำ	แหล่งน้ำ	หนอง	เล็ก	บ้านปากคลอง	7	วัดโบสถ์	เมืองปราจีนบุรี	ปราจีนบุรี	30.50	0.15	-	-
15050038	749925	1550303	47	ไม่มีชื่อ	แหล่งน้ำ	สระน้ำ	เล็ก	บ้านปากคลอง	7	วัดโบสถ์	เมืองปราจีนบุรี	ปราจีนบุรี	8.18	0.03	-	-
15050039	747115	1550641	47	ไม่มีชื่อ	แหล่งน้ำ	สระน้ำ	เล็ก	บ้านบางกระดี่ใต้	8	วัดโบสถ์	เมืองปราจีนบุรี	ปราจีนบุรี	6.13	0.02	-	-
15050040	746914	1550711	47	ไม่มีชื่อ	แหล่งน้ำ	สระน้ำ	เล็ก	บ้านบางกระดี่ใต้	8	วัดโบสถ์	เมืองปราจีนบุรี	ปราจีนบุรี	23.94	0.14	-	-
15050041	748023	1551187	47	ไม่มีชื่อ	แหล่งน้ำ	สระน้ำ	เล็ก	บ้านบางกระดี่ใต้	8	วัดโบสถ์	เมืองปราจีนบุรี	ปราจีนบุรี	11.20	0.03	-	-
15050042	748668	1551885	47	หนองน้ำ	แหล่งน้ำ	หนอง	เล็ก	บ้านบางกระดี่ใต้	8	วัดโบสถ์	เมืองปราจีนบุรี	ปราจีนบุรี	32.75	0.21	-	-
15050043	748439	1551945	47	หนองน้ำ	แหล่งน้ำ	หนอง	เล็ก	บ้านบางกระดี่ใต้	8	วัดโบสถ์	เมืองปราจีนบุรี	ปราจีนบุรี	10.29	0.04	-	-
15050044	748322	1550995	47	หนองอ้อ	แหล่งน้ำ	หนอง	เล็ก	บ้านบางกระดี่ใต้	8	วัดโบสถ์	เมืองปราจีนบุรี	ปราจีนบุรี	1.11	0.00	-	กระทรวงมหาดไทย-
15050045	749459	1552283	47	หนองณวน	แหล่งน้ำ	หนอง	เล็ก	บ้านบางกระดี่ใต้	8	วัดโบสถ์	เมืองปราจีนบุรี	ปราจีนบุรี	3.74	0.01	-	กระทรวงมหาดไทย
15050046	746951	1551923	47	ไม่มีชื่อ	แหล่งน้ำ	สระน้ำ	เล็ก	บ้านคลองสารภี	9	วัดโบสถ์	เมืองปราจีนบุรี	ปราจีนบุรี	28.55	0.18	-	-
15050047	746934	1552046	47	ไม่มีชื่อ	แหล่งน้ำ	สระน้ำ	เล็ก	บ้านคลองสารภี	9	วัดโบสถ์	เมืองปราจีนบุรี	ปราจีนบุรี	2.97	0.01	-	-
15050048	747102	1552922	47	ไม่มีชื่อ	แหล่งน้ำ	สระน้ำ	เล็ก	บ้านคลองสารภี	9	วัดโบสถ์	เมืองปราจีนบุรี	ปราจีนบุรี	6.14	0.02	-	-
15050049	748116	1552584	47	หนองบอน	แหล่งน้ำ	หนอง	เล็ก	บ้านคลองสารภี	9	วัดโบสถ์	เมืองปราจีนบุรี	ปราจีนบุรี	3.29	0.01	-	กระทรวงมหาดไทย
15050050	747095	1554016	47	ไม่มีชื่อ	แหล่งน้ำ	สระน้ำ	เล็ก	บ้านสันทรีย์	10	วัดโบสถ์	เมืองปราจีนบุรี	ปราจีนบุรี	16.09	0.02	-	-

ตารางที่ ง.2-3 แสดงทะเบียนแหล่งน้ำและผู้ใช้น้ำในลุ่มน้ำบางปะกง (ต่อ)

รหัสแหล่งน้ำ/ผู้ใช้น้ำ	WGS_E	WGS_N	โซน	ชื่อแหล่งน้ำ/ผู้ใช้น้ำ	ประเภท_1	ประเภท_2	ขนาดโครงการ	บ้าน	หมู่	ตำบล	อำเภอ	จังหวัด	พื้นที่ (ไร่)	ความจุ (ล้าน ลบ.ม.)	พื้นที่ชลประทาน/รับประโยชน์ (ไร่)	หน่วยงาน
15050051	749551	1554355	47	หนองน้ำ	แหล่งน้ำ	หนอง	เล็ก	บ้านสันทรีย์	10	วัดโบสถ์	เมืองปราจีนบุรี	ปราจีนบุรี	56.93	0.37	-	-
15050052	747815	1555016	47	หนองใหญ่	แหล่งน้ำ	หนอง	เล็ก	บ้านสันทรีย์	10	วัดโบสถ์	เมืองปราจีนบุรี	ปราจีนบุรี	18.80	0.06	-	กระทรวงมหาดไทย
15050053	749043	1555869	47	หนองตาสา	แหล่งน้ำ	หนอง	เล็ก	บ้านสันทรีย์	10	วัดโบสถ์	เมืองปราจีนบุรี	ปราจีนบุรี	0.89	0.00	-	กระทรวงมหาดไทย
15050054	746438	1551619	47	ไม่มีชื่อ	แหล่งน้ำ	สระน้ำ	เล็ก	บ้านท่าไผ่ป่า	11	วัดโบสถ์	เมืองปราจีนบุรี	ปราจีนบุรี	3.42	0.01	-	-
15050055	756062	1555621	47	หนองน้ำ	แหล่งน้ำ	หนอง	เล็ก	บ้านบัวลาย	1	หน้าเมือง	เมืองปราจีนบุรี	ปราจีนบุรี	4.65	0.01	-	-
15050056	756493	1555974	47	ไม่มีชื่อ	แหล่งน้ำ	สระน้ำ	เล็ก	บ้านบัวลาย	1	หน้าเมือง	เมืองปราจีนบุรี	ปราจีนบุรี	2.80	0.01	-	-
15050057	756596	1556412	47	หนองน้ำ	แหล่งน้ำ	หนอง	เล็ก	บ้านบัวลาย	1	หน้าเมือง	เมืองปราจีนบุรี	ปราจีนบุรี	6.59	0.03	-	อบต.หน้าเมือง
15050058	755787	1556420	47		แหล่งน้ำ	สระน้ำ	เล็ก	บ้านบัวลาย	1	หน้าเมือง	เมืองปราจีนบุรี	ปราจีนบุรี	2.47	0.01	-	-
15050059	756046	1555933	47		แหล่งน้ำ	สระน้ำ	เล็ก	บ้านบัวลาย	1	หน้าเมือง	เมืองปราจีนบุรี	ปราจีนบุรี	65.24	0.21	-	-
15050060	757104	1556327	47	ไม่มีชื่อ	แหล่งน้ำ	สระน้ำ	เล็ก	บ้านตลาดต้นกระบก	2	หน้าเมือง	เมืองปราจีนบุรี	ปราจีนบุรี	6.18	0.02	-	-
15050061	755794	1555226	47	หนองน้ำ	แหล่งน้ำ	หนอง	เล็ก	บ้านหนองพังพวย	8	หน้าเมือง	เมืองปราจีนบุรี	ปราจีนบุรี	8.26	0.02	-	-
15050062	739394	1544148	47		แหล่งน้ำ	สระน้ำ	เล็ก	บ้านแหลม	1	บางเตย	บ้านสร้าง	ปราจีนบุรี	0.84	0.00	-	-
15050063	738086	1542609	47	ไม่มีชื่อ	แหล่งน้ำ	สระน้ำ	เล็ก	บ้านย่านสมบูรณ์	2	บางเตย	บ้านสร้าง	ปราจีนบุรี	2.10	0.01	-	-
15050064	737897	1542481	47	ไม่มีชื่อ	แหล่งน้ำ	สระน้ำ	เล็ก	บ้านบางเตย	3	บางเตย	บ้านสร้าง	ปราจีนบุรี	3.49	0.01	-	-
15050065	735617	1543388	47	ไม่มีชื่อ	แหล่งน้ำ	สระน้ำ	เล็ก	บ้านบางไข	4	บางเตย	บ้านสร้าง	ปราจีนบุรี	2.65	0.01	-	-
15050066	734930	1545677	47	ไม่มีชื่อ	แหล่งน้ำ	สระน้ำ	เล็ก	บ้านคลองเม่	8	บางเตย	บ้านสร้าง	ปราจีนบุรี	3.62	0.01	-	-
15050067	775849	1524894	47	ไม่มีชื่อ	แหล่งน้ำ	สระน้ำ	เล็ก	บ้านปรือวาย	4	เขาหินซ้อน	พนมสารคาม	ฉะเชิงเทรา	6.69	0.02	-	-
15050068	776925	1521185	47	ไม่มีชื่อ	แหล่งน้ำ	สระน้ำ	เล็ก	บ้านคลองตะเคียน	12	เขาหินซ้อน	พนมสารคาม	ฉะเชิงเทรา	5.51	0.02	-	-
15050069	775713	1522316	47	ไม่มีชื่อ	แหล่งน้ำ	สระน้ำ	เล็ก	บ้านคลองตะเคียน	12	เขาหินซ้อน	พนมสารคาม	ฉะเชิงเทรา	6.99	0.01	-	-
15050070	775625	1523318	47	ไม่มีชื่อ	แหล่งน้ำ	สระน้ำ	เล็ก	บ้านคลองตะเคียน	12	เขาหินซ้อน	พนมสารคาม	ฉะเชิงเทรา	3.65	0.01	-	-
15050071	775839	1523784	47	หนองน้ำ	แหล่งน้ำ	หนอง	เล็ก	บ้านคลองตะเคียน	12	เขาหินซ้อน	พนมสารคาม	ฉะเชิงเทรา	2.05	0.01	-	-
15050072	753416	1556046	47	ไม่มีชื่อ	แหล่งน้ำ	สระน้ำ	เล็ก	บ้านคลองโคกกะจะ	1	รอบเมือง	เมืองปราจีนบุรี	ปราจีนบุรี	35.46	0.07	-	-
15050073	753522	1556336	47	ไม่มีชื่อ	แหล่งน้ำ	สระน้ำ	เล็ก	บ้านคลองโคกกะจะ	1	รอบเมือง	เมืองปราจีนบุรี	ปราจีนบุรี	11.51	0.05	-	-
15050074	753346	1556685	47	ไม่มีชื่อ	แหล่งน้ำ	สระน้ำ	เล็ก	บ้านคลองโคกกะจะ	1	รอบเมือง	เมืองปราจีนบุรี	ปราจีนบุรี	12.94	0.27	-	-
15050075	753637	1556769	47	ไม่มีชื่อ	แหล่งน้ำ	สระน้ำ	เล็ก	บ้านคลองโคกกะจะ	1	รอบเมือง	เมืองปราจีนบุรี	ปราจีนบุรี	20.27	0.28	-	-
15050076	753340	1556944	47	หนองน้ำ	แหล่งน้ำ	หนอง	เล็ก	บ้านคลองโคกกะจะ	1	รอบเมือง	เมืองปราจีนบุรี	ปราจีนบุรี	12.17	0.05	-	-
15050077	753493	1557139	47	ไม่มีชื่อ	แหล่งน้ำ	สระน้ำ	เล็ก	บ้านคลองโคกกะจะ	1	รอบเมือง	เมืองปราจีนบุรี	ปราจีนบุรี	3.73	0.01	-	-
15050078	753260	1557603	47	ไม่มีชื่อ	แหล่งน้ำ	สระน้ำ	เล็ก	บ้านคลองโคกกะจะ	1	รอบเมือง	เมืองปราจีนบุรี	ปราจีนบุรี	6.73	0.01	-	-

ตารางที่ ง.2-3 แสดงทะเบียนแหล่งน้ำและผู้ใช้น้ำในลุ่มน้ำบางปะกง (ต่อ)

รหัสแหล่งน้ำ/ผู้ใช้น้ำ	WGS_E	WGS_N	โซน	ชื่อแหล่งน้ำ/ผู้ใช้น้ำ	ประเภท_1	ประเภท_2	ขนาดโครงการ	บ้าน	หมู่	ตำบล	อำเภอ	จังหวัด	พื้นที่ (ไร่)	ความจุ (ล้าน ลบ.ม.)	พื้นที่ชลประทาน/รับประโยชน์ (ไร่)	หน่วยงาน
15050079	755178	1556815	47	ไม่มีชื่อ	แหล่งน้ำ	สระน้ำ	เล็ก	บ้านบัวลาย	1	รอบเมือง	เมืองปราจีนบุรี	ปราจีนบุรี	3.30	0.01	-	-
15050080	755422	1556819	47	หนองไผ่หมู่ที่1	แหล่งน้ำ	หนอง	เล็ก	บ้านบัวลาย	1	รอบเมือง	เมืองปราจีนบุรี	ปราจีนบุรี	6.41	0.02	-	กระทรวงมหาดไทย
15050081	754748	1556713	47	หนองโคลน	แหล่งน้ำ	หนอง	เล็ก	บ้านบัวลาย	1	รอบเมือง	เมืองปราจีนบุรี	ปราจีนบุรี	13.12	0.04	-	กระทรวงมหาดไทย
15050082	755275	1556279	47		แหล่งน้ำ	สระน้ำ	เล็ก	บ้านบัวลาย	1	รอบเมือง	เมืองปราจีนบุรี	ปราจีนบุรี	27.30	0.09	-	-
15050083	755508	1556336	47		แหล่งน้ำ	สระน้ำ	เล็ก	บ้านบัวลาย	1	รอบเมือง	เมืองปราจีนบุรี	ปราจีนบุรี	2.35	0.01	-	-
15050084	753074	1557545	47	ไม่มีชื่อ	แหล่งน้ำ	สระน้ำ	เล็ก	บ้านท่าเรือ	4	รอบเมือง	เมืองปราจีนบุรี	ปราจีนบุรี	7.01	0.03	-	-
15050085	753124	1557619	47	ไม่มีชื่อ	แหล่งน้ำ	สระน้ำ	เล็ก	บ้านท่าเรือ	4	รอบเมือง	เมืองปราจีนบุรี	ปราจีนบุรี	6.62	0.06	-	-
15050086	752711	1558197	47	หนองน้ำ	แหล่งน้ำ	หนอง	เล็ก	บ้านท่าเรือ	4	รอบเมือง	เมืองปราจีนบุรี	ปราจีนบุรี	8.63	0.02	-	-
15050087	751265	1556520	47	หนองแขม	แหล่งน้ำ	หนอง	เล็ก	บ้านท่าเรือ	4	รอบเมือง	เมืองปราจีนบุรี	ปราจีนบุรี	4.76	0.02	-	กระทรวงมหาดไทย
15050088	751606	1557045	47	หนองตากอ	แหล่งน้ำ	หนอง	เล็ก	บ้านท่าเรือ	4	รอบเมือง	เมืองปราจีนบุรี	ปราจีนบุรี	2.58	0.01	-	กระทรวงมหาดไทย
15050089	751763	1556879	47	หนองสามย่อม	แหล่งน้ำ	หนอง	เล็ก	บ้านท่าเรือ	4	รอบเมือง	เมืองปราจีนบุรี	ปราจีนบุรี	1.63	0.01	-	กระทรวงมหาดไทย
15050090	750096	1556396	47	หนองตาแดง	แหล่งน้ำ	หนอง	เล็ก	บ้านท่าเรือ	4	รอบเมือง	เมืองปราจีนบุรี	ปราจีนบุรี	1.32	0.00	-	กระทรวงมหาดไทย
15050091	750176	1556768	47	หนองตาเที่ยง	แหล่งน้ำ	หนอง	เล็ก	บ้านท่าเรือ	4	รอบเมือง	เมืองปราจีนบุรี	ปราจีนบุรี	0.70	0.00	-	กระทรวงมหาดไทย
15050092	751835	1557412	47	หนองงู	แหล่งน้ำ	หนอง	เล็ก	บ้านท่าเรือ	4	รอบเมือง	เมืองปราจีนบุรี	ปราจีนบุรี	0.25	0.00	-	กระทรวงมหาดไทย
15050093	753251	1557713	47	ไม่มีชื่อ	แหล่งน้ำ	สระน้ำ	เล็ก	บ้านดงหัวโขด	8	รอบเมือง	เมืองปราจีนบุรี	ปราจีนบุรี	10.69	0.04	-	-
15050094	753916	1558823	47	หนองอ้ายตูบ	แหล่งน้ำ	หนอง	เล็ก	บ้านดงหัวโขด	8	รอบเมือง	เมืองปราจีนบุรี	ปราจีนบุรี	4.48	0.01	-	กระทรวงมหาดไทย
15050095	753887	1557729	47	หนองฝาง	แหล่งน้ำ	หนอง	เล็ก	บ้านจักรพงษ์สามัคคี	11	รอบเมือง	เมืองปราจีนบุรี	ปราจีนบุรี	10.52	0.03	-	กระทรวงมหาดไทย
15050096	757713	1548151	47	ไม่มีชื่อ	แหล่งน้ำ	สระน้ำ	เล็ก	บ้านสะพานหิน	1	บางเดชะ	เมืองปราจีนบุรี	ปราจีนบุรี	16.09	0.06	-	-
15050097	756784	1548643	47	ไม่มีชื่อ	แหล่งน้ำ	สระน้ำ	เล็ก	บ้านสะพานหิน	1	บางเดชะ	เมืองปราจีนบุรี	ปราจีนบุรี	5.06	0.02	-	-
15050098	755372	1550494	47	ไม่มีชื่อ	แหล่งน้ำ	สระน้ำ	เล็ก	บ้านสะพานหิน	1	บางเดชะ	เมืองปราจีนบุรี	ปราจีนบุรี	8.05	0.03	-	-
15050099	749812	1548126	47	ไม่มีชื่อ	แหล่งน้ำ	สระน้ำ	เล็ก	บ้านท่ากระเบา	1	บางเดชะ	เมืองปราจีนบุรี	ปราจีนบุรี	16.59	0.06	-	-
15050100	749791	1548235	47	ไม่มีชื่อ	แหล่งน้ำ	สระน้ำ	เล็ก	บ้านท่ากระเบา	1	บางเดชะ	เมืองปราจีนบุรี	ปราจีนบุรี	5.49	0.02	-	-
15050101	750099	1548327	47	ไม่มีชื่อ	แหล่งน้ำ	สระน้ำ	เล็ก	บ้านท่ากระเบา	1	บางเดชะ	เมืองปราจีนบุรี	ปราจีนบุรี	54.22	0.35	-	-
15050102	749885	1549065	47	ไม่มีชื่อ	แหล่งน้ำ	สระน้ำ	เล็ก	บ้านท่ากระเบา	1	บางเดชะ	เมืองปราจีนบุรี	ปราจีนบุรี	3.25	0.01	-	-
15050103	749786	1549163	47	ไม่มีชื่อ	แหล่งน้ำ	สระน้ำ	เล็ก	บ้านท่ากระเบา	1	บางเดชะ	เมืองปราจีนบุรี	ปราจีนบุรี	2.64	0.01	-	-
15050104	753758	1550627	47	ไม่มีชื่อ	แหล่งน้ำ	สระน้ำ	เล็ก	บ้านบางเดชะ	3	บางเดชะ	เมืองปราจีนบุรี	ปราจีนบุรี	31.42	0.20	-	-
15050105	753622	1551382	47	หนองน้ำ	แหล่งน้ำ	หนอง	เล็ก	บ้านบางเดชะ	3	บางเดชะ	เมืองปราจีนบุรี	ปราจีนบุรี	65.38	0.42	-	-
15050106	751888	1548330	47	ไม่มีชื่อ	แหล่งน้ำ	สระน้ำ	เล็ก	บ้านอินทนิน	4	บางเดชะ	เมืองปราจีนบุรี	ปราจีนบุรี	12.57	0.05	-	-

ตารางที่ ง.2-3 แสดงทะเบียนแหล่งน้ำและผู้ใช้น้ำในลุ่มน้ำบางปะกง (ต่อ)

รหัสแหล่งน้ำ/ผู้ใช้น้ำ	WGS_E	WGS_N	โซน	ชื่อแหล่งน้ำ/ผู้ใช้น้ำ	ประเภท_1	ประเภท_2	ขนาดโครงการ	บ้าน	หมู่	ตำบล	อำเภอ	จังหวัด	พื้นที่ (ไร่)	ความจุ (ล้าน ลบ.ม.)	พื้นที่ชลประทาน/รับประโยชน์ (ไร่)	หน่วยงาน
15050107	752027	1548226	47	หนองน้ำ	แหล่งน้ำ	หนอง	เล็ก	บ้านอินทนิน	4	บางเดชะ	เมืองปราจีนบุรี	ปราจีนบุรี	4.56	0.01	-	กระทรวงมหาดไทย
15050108	753312	1549975	47	หนองปลาไหล	แหล่งน้ำ	หนอง	เล็ก	บ้านใหม่	5	บางเดชะ	เมืองปราจีนบุรี	ปราจีนบุรี	4.01	0.01	-	กระทรวงมหาดไทย
15050109	752967	1550369	47	หนองปลาเค้า	แหล่งน้ำ	หนอง	เล็ก	บ้านใหม่	5	บางเดชะ	เมืองปราจีนบุรี	ปราจีนบุรี	6.74	0.02	-	กระทรวงมหาดไทย
15050110	752173	1546541	47	ไม่มีชื่อ	แหล่งน้ำ	สระน้ำ	เล็ก	บ้านหัวกรด	5	บางเดชะ	เมืองปราจีนบุรี	ปราจีนบุรี	24.12	0.15	-	-
15050111	752294	1546564	47	ไม่มีชื่อ	แหล่งน้ำ	สระน้ำ	เล็ก	บ้านหัวกรด	5	บางเดชะ	เมืองปราจีนบุรี	ปราจีนบุรี	9.46	0.03	-	-
15050112	751971	1547066	47	ไม่มีชื่อ	แหล่งน้ำ	สระน้ำ	เล็ก	บ้านหัวกรด	5	บางเดชะ	เมืองปราจีนบุรี	ปราจีนบุรี	29.77	0.19	-	-
15050113	751896	1548011	47	หนองบัวขาว	แหล่งน้ำ	หนอง	เล็ก	บ้านหัวกรด	5	บางเดชะ	เมืองปราจีนบุรี	ปราจีนบุรี	46.91	0.15	-	กระทรวงมหาดไทย
15050114	753258	1549436	47	ไม่มีชื่อ	แหล่งน้ำ	สระน้ำ	เล็ก	บ้านโพธิ์สูง	6	บางเดชะ	เมืองปราจีนบุรี	ปราจีนบุรี	7.77	0.02	-	-
15050115	757814	1547627	47	ไม่มีชื่อ	แหล่งน้ำ	สระน้ำ	เล็ก	บ้านสะพานหิน	6	บางเดชะ	เมืองปราจีนบุรี	ปราจีนบุรี	4.24	0.01	-	-
15050116	756775	1545843	47	ไม่มีชื่อ	แหล่งน้ำ	สระน้ำ	เล็ก	บ้านคลองหัวกรด	7	บางเดชะ	เมืองปราจีนบุรี	ปราจีนบุรี	82.32	0.53	-	-
15050117	756641	1546260	47	ไม่มีชื่อ	แหล่งน้ำ	สระน้ำ	เล็ก	บ้านคลองหัวกรด	7	บางเดชะ	เมืองปราจีนบุรี	ปราจีนบุรี	113.59	0.73	-	-
15050118	755647	1546706	47	ไม่มีชื่อ	แหล่งน้ำ	สระน้ำ	เล็ก	บ้านคลองหัวกรด	7	บางเดชะ	เมืองปราจีนบุรี	ปราจีนบุรี	6.96	0.02	-	-
15050119	755496	1546768	47	ไม่มีชื่อ	แหล่งน้ำ	สระน้ำ	เล็ก	บ้านคลองหัวกรด	7	บางเดชะ	เมืองปราจีนบุรี	ปราจีนบุรี	4.87	0.01	-	-
15050120	755829	1546824	47	ไม่มีชื่อ	แหล่งน้ำ	สระน้ำ	เล็ก	บ้านคลองหัวกรด	7	บางเดชะ	เมืองปราจีนบุรี	ปราจีนบุรี	1.75	0.01	-	-
15050121	756528	1547016	47	ไม่มีชื่อ	แหล่งน้ำ	สระน้ำ	เล็ก	บ้านคลองหัวกรด	7	บางเดชะ	เมืองปราจีนบุรี	ปราจีนบุรี	2.34	0.01	-	-
15050122	756747	1547246	47	ไม่มีชื่อ	แหล่งน้ำ	สระน้ำ	เล็ก	บ้านคลองหัวกรด	7	บางเดชะ	เมืองปราจีนบุรี	ปราจีนบุรี	8.31	0.02	-	-
15050123	756984	1547329	47	ไม่มีชื่อ	แหล่งน้ำ	สระน้ำ	เล็ก	บ้านคลองหัวกรด	7	บางเดชะ	เมืองปราจีนบุรี	ปราจีนบุรี	8.23	0.03	-	-
15050124	757137	1547355	47	ไม่มีชื่อ	แหล่งน้ำ	สระน้ำ	เล็ก	บ้านคลองหัวกรด	7	บางเดชะ	เมืองปราจีนบุรี	ปราจีนบุรี	3.99	0.01	-	-
15050125	756039	1547723	47	ไม่มีชื่อ	แหล่งน้ำ	สระน้ำ	เล็ก	บ้านคลองหัวกรด	7	บางเดชะ	เมืองปราจีนบุรี	ปราจีนบุรี	3.48	0.01	-	-
15050126	756160	1547703	47	ไม่มีชื่อ	แหล่งน้ำ	สระน้ำ	เล็ก	บ้านคลองหัวกรด	7	บางเดชะ	เมืองปราจีนบุรี	ปราจีนบุรี	13.02	0.05	-	-
15050127	750179	1546908	47	ไม่มีชื่อ	แหล่งน้ำ	สระน้ำ	เล็ก	บ้านย่านยาว	7	บางเดชะ	เมืองปราจีนบุรี	ปราจีนบุรี	3.61	0.01	-	-
15050128	750802	1546990	47	ไม่มีชื่อ	แหล่งน้ำ	สระน้ำ	เล็ก	บ้านย่านยาว	7	บางเดชะ	เมืองปราจีนบุรี	ปราจีนบุรี	30.91	0.01	-	-
15050129	750884	1547260	47	ไม่มีชื่อ	แหล่งน้ำ	สระน้ำ	เล็ก	บ้านย่านยาว	7	บางเดชะ	เมืองปราจีนบุรี	ปราจีนบุรี	5.23	0.01	-	-
15050130	756716	1551319	47	ไม่มีชื่อ	แหล่งน้ำ	สระน้ำ	เล็ก	บ้านชลประทาน	9	บางเดชะ	เมืองปราจีนบุรี	ปราจีนบุรี	3.34	0.01	-	-
15050131	753713	1545944	47	ไม่มีชื่อ	แหล่งน้ำ	สระน้ำ	เล็ก	บ้านคลองหัวกรด	9	บางเดชะ	เมืองปราจีนบุรี	ปราจีนบุรี	12.73	0.03	-	-
15050132	755208	1546614	47	ไม่มีชื่อ	แหล่งน้ำ	สระน้ำ	เล็ก	บ้านคลองหัวกรด	9	บางเดชะ	เมืองปราจีนบุรี	ปราจีนบุรี	16.78	0.01	-	-
15050133	755301	1546466	47	ไม่มีชื่อ	แหล่งน้ำ	สระน้ำ	เล็ก	บ้านคลองหัวกรด	9	บางเดชะ	เมืองปราจีนบุรี	ปราจีนบุรี	2.34	0.01	-	-
15050134	755068	1546676	47	ไม่มีชื่อ	แหล่งน้ำ	สระน้ำ	เล็ก	บ้านคลองหัวกรด	9	บางเดชะ	เมืองปราจีนบุรี	ปราจีนบุรี	2.85	0.01	-	-

ตารางที่ ง.2-3 แสดงทะเบียนแหล่งน้ำและผู้ใช้น้ำในลุ่มน้ำบางปะกง (ต่อ)

รหัสแหล่งน้ำ/ผู้ใช้น้ำ	WGS_E	WGS_N	โซน	ชื่อแหล่งน้ำ/ผู้ใช้น้ำ	ประเภท_1	ประเภท_2	ขนาดโครงการ	บ้าน	หมู่	ตำบล	อำเภอ	จังหวัด	พื้นที่ (ไร่)	ความจุ (ล้าน ลบ.ม.)	พื้นที่ชลประทาน/รับประโยชน์ (ไร่)	หน่วยงาน
15050135	754626	1546801	47	ไม่มีชื่อ	แหล่งน้ำ	สระน้ำ	เล็ก	บ้านคลองหัวกรด	9	บางเดชะ	เมืองปราจีนบุรี	ปราจีนบุรี	2.22	0.01	-	-
15050136	754105	1546851	47	ไม่มีชื่อ	แหล่งน้ำ	สระน้ำ	เล็ก	บ้านคลองหัวกรด	9	บางเดชะ	เมืองปราจีนบุรี	ปราจีนบุรี	2.70	0.01	-	-
15050137	754097	1547039	47	ไม่มีชื่อ	แหล่งน้ำ	สระน้ำ	เล็ก	บ้านคลองหัวกรด	9	บางเดชะ	เมืองปราจีนบุรี	ปราจีนบุรี	3.43	0.01	-	-
15050138	754066	1547488	47	หนองน้ำ	แหล่งน้ำ	หนอง	เล็ก	บ้านคลองหัวกรด	9	บางเดชะ	เมืองปราจีนบุรี	ปราจีนบุรี	8.43	0.03	-	-
15050139	752892	1548341	47	หนองอ้อ	แหล่งน้ำ	หนอง	เล็ก	บ้านคลองหัวกรด	9	บางเดชะ	เมืองปราจีนบุรี	ปราจีนบุรี	61.21	0.20	-	กระทรวงมหาดไทย
15050140	757604	1551068	47	ไม่มีชื่อ	แหล่งน้ำ	สระน้ำ	เล็ก	บ้านสะพานหิน	1	ท่างาม	เมืองปราจีนบุรี	ปราจีนบุรี	74.81	0.11	-	-
15050141	759536	1551841	47	หนองบัว	แหล่งน้ำ	หนอง	เล็ก	บ้านคลองตาหลวง	2	ท่างาม	เมืองปราจีนบุรี	ปราจีนบุรี	15.09	0.05	-	กระทรวงมหาดไทย
15050142	759536	1551841	47	หนองบัว	แหล่งน้ำ	สระน้ำ	เล็ก	บ้านคลองตาหลวง	2	ท่างาม	เมืองปราจีนบุรี	ปราจีนบุรี	15.09	0.05	-	-
15050143	761419	1551781	47	ไม่มีชื่อ	แหล่งน้ำ	สระน้ำ	เล็ก	บ้านท่างาม	3	ท่างาม	เมืองปราจีนบุรี	ปราจีนบุรี	3.16	0.01	-	-
15050144	761275	1551840	47	ไม่มีชื่อ	แหล่งน้ำ	สระน้ำ	เล็ก	บ้านท่างาม	3	ท่างาม	เมืองปราจีนบุรี	ปราจีนบุรี	4.31	0.01	-	-
15050145	759930	1551317	47	หนองสระโด	แหล่งน้ำ	หนอง	เล็ก	บ้านท่างาม	3	ท่างาม	เมืองปราจีนบุรี	ปราจีนบุรี	3.69	0.01	-	กระทรวงมหาดไทย
15050146	763255	1552064	47	บึงหลวงล่าง	แหล่งน้ำ	บึง	เล็ก	บ้านคุ้งโรงนา	5	ท่างาม	เมืองปราจีนบุรี	ปราจีนบุรี	16.37	0.05	-	กระทรวงมหาดไทย
15050147	763629	1551689	47	หนองน้ำ	แหล่งน้ำ	หนอง	เล็ก	บ้านหุบงิ้ว	7	ท่างาม	เมืองปราจีนบุรี	ปราจีนบุรี	26.28	0.32	-	อบต.ท่างาม
15050148	756947	1552711	47	หนองน้ำ	แหล่งน้ำ	หนอง	เล็ก	บ้านชลประทาน	9	ท่างาม	เมืองปราจีนบุรี	ปราจีนบุรี	3.19	0.01	-	กระทรวงมหาดไทย
15050149	758226	1551828	47	หนองปลาไหล	แหล่งน้ำ	หนอง	เล็ก	บ้านชลประทาน	9	ท่างาม	เมืองปราจีนบุรี	ปราจีนบุรี	4.42	0.01	-	กระทรวงมหาดไทย
15050150	763395	1553373	47	ไม่มีชื่อ	แหล่งน้ำ	สระน้ำ	เล็ก	บ้านปากคลอง	1	บางบริบูรณ์	เมืองปราจีนบุรี	ปราจีนบุรี	11.33	0.01	-	-
15050151	763692	1553523	47	ไม่มีชื่อ	แหล่งน้ำ	สระน้ำ	เล็ก	บ้านปากคลอง	1	บางบริบูรณ์	เมืองปราจีนบุรี	ปราจีนบุรี	4.83	0.01	-	-
15050152	762128	1554492	47	อ่างเก็บน้ำทดหลวง	แหล่งน้ำ	อ่างเก็บน้ำ	เล็ก	บ้านท่างาม	2	บางบริบูรณ์	เมืองปราจีนบุรี	ปราจีนบุรี	32.06	0.29	-	อบต.บางบริบูรณ์
15050153	761605	1553963	47	หนองอ้อ	แหล่งน้ำ	หนอง	เล็ก	บ้านท่างาม	2	บางบริบูรณ์	เมืองปราจีนบุรี	ปราจีนบุรี	25.73	0.16	-	อบต.บางบริบูรณ์
15050154	762715	1554227	47	หนองสามวัน	แหล่งน้ำ	หนอง	เล็ก	บ้านท่างาม	2	บางบริบูรณ์	เมืองปราจีนบุรี	ปราจีนบุรี	5.08	0.02	-	กระทรวงมหาดไทย
15050155	762492	1552752	47	หนองอ่าง	แหล่งน้ำ	หนอง	เล็ก	บ้านท่างาม	4	บางบริบูรณ์	เมืองปราจีนบุรี	ปราจีนบุรี	3.84	0.01	-	กระทรวงมหาดไทย
15050156	758079	1555710	47	หนองบัวหลวง	แหล่งน้ำ	หนอง	เล็ก	บ้านบางบริบูรณ์	4	บางบริบูรณ์	เมืองปราจีนบุรี	ปราจีนบุรี	25.45	0.08	-	กระทรวงมหาดไทย
15050157	760833	1554558	47	หนองน้ำ	แหล่งน้ำ	หนอง	เล็ก	บ้านหนองกระจับ	7	บางบริบูรณ์	เมืองปราจีนบุรี	ปราจีนบุรี	6.86	0.03	-	-
15050158	761270	1554554	47	หนองน้ำ	แหล่งน้ำ	หนอง	เล็ก	บ้านหนองกระจับ	7	บางบริบูรณ์	เมืองปราจีนบุรี	ปราจีนบุรี	32.89	0.03	-	-
15050159	761942	1555084	47	หนองกระจับใหญ่	แหล่งน้ำ	หนอง	เล็ก	บ้านหนองกระจับ	7	บางบริบูรณ์	เมืองปราจีนบุรี	ปราจีนบุรี	60.19	0.19	-	กระทรวงมหาดไทย
15050160	755396	1557100	47	ไม่มีชื่อ	แหล่งน้ำ	สระน้ำ	เล็ก	บ้านบัวลาย	1	ดงพระราม	เมืองปราจีนบุรี	ปราจีนบุรี	3.47	0.01	-	-
15050161	757593	1556098	47	ไม่มีชื่อ	แหล่งน้ำ	สระน้ำ	เล็ก	บ้านตลาดต้นกระบก	2	ดงพระราม	เมืองปราจีนบุรี	ปราจีนบุรี	2.64	0.01	-	-
15050162	758188	1556857	47	ไม่มีชื่อ	แหล่งน้ำ	สระน้ำ	เล็ก	บ้านตลาดต้นกระบก	2	ดงพระราม	เมืองปราจีนบุรี	ปราจีนบุรี	3.45	0.01	-	-

ตารางที่ ง.2-3 แสดงทะเบียนแหล่งน้ำและผู้ใช้น้ำในลุ่มน้ำบางปะกง (ต่อ)

รหัสแหล่งน้ำ/ผู้ใช้น้ำ	WGS_E	WGS_N	โซน	ชื่อแหล่งน้ำ/ผู้ใช้น้ำ	ประเภท_1	ประเภท_2	ขนาดโครงการ	บ้าน	หมู่	ตำบล	อำเภอ	จังหวัด	พื้นที่ (ไร่)	ความจุ (ล้าน ลบ.ม.)	พื้นที่ชลประทาน/รับประโยชน์ (ไร่)	หน่วยงาน
15050163	757216	1556834	47	ไม่มีชื่อ	แหล่งน้ำ	สระน้ำ	เล็ก	บ้านตลาดต้นกระบก	2	ดงพระราม	เมืองปราจีนบุรี	ปราจีนบุรี	4.36	0.01	-	-
15050164	758436	1557185	47	หนองยาวหมู่ที่ 9	แหล่งน้ำ	หนอง	เล็ก	บ้านตลาดต้นกระบก	2	ดงพระราม	เมืองปราจีนบุรี	ปราจีนบุรี	12.89	0.04	-	กระทรวงมหาดไทย
15050165	758070	1557243	47	หนองหนูผี	แหล่งน้ำ	หนอง	เล็ก	บ้านตลาดต้นกระบก	2	ดงพระราม	เมืองปราจีนบุรี	ปราจีนบุรี	2.10	0.01	-	กระทรวงมหาดไทย
15050166	759089	1555768	47	หนองน้ำ	แหล่งน้ำ	หนอง	เล็ก	บ้านหน้าโรงพยาบาล	3	ดงพระราม	เมืองปราจีนบุรี	ปราจีนบุรี	63.58	0.71	-	อบต.บางบริบูรณ์
15050167	760130	1557453	47	ไม่มีชื่อ	แหล่งน้ำ	สระน้ำ	เล็ก	บ้านดงตาแทน	4	ดงพระราม	เมืองปราจีนบุรี	ปราจีนบุรี	14.40	0.07	-	-
15050168	760114	1557589	47	หนองน้ำ	แหล่งน้ำ	หนอง	เล็ก	บ้านดงตาแทน	4	ดงพระราม	เมืองปราจีนบุรี	ปราจีนบุรี	15.94	0.06	-	-
15050169	759951	1557630	47	ไม่มีชื่อ	แหล่งน้ำ	สระน้ำ	เล็ก	บ้านดงตาแทน	4	ดงพระราม	เมืองปราจีนบุรี	ปราจีนบุรี	3.58	0.01	-	-
15050170	759795	1557676	47	ไม่มีชื่อ	แหล่งน้ำ	สระน้ำ	เล็ก	บ้านดงตาแทน	4	ดงพระราม	เมืองปราจีนบุรี	ปราจีนบุรี	5.32	0.02	-	-
15050171	760187	1557728	47	หนองน้ำ	แหล่งน้ำ	หนอง	เล็ก	บ้านดงตาแทน	4	ดงพระราม	เมืองปราจีนบุรี	ปราจีนบุรี	28.94	0.07	-	-
15050172	760173	1557855	47	ไม่มีชื่อ	แหล่งน้ำ	สระน้ำ	เล็ก	บ้านดงตาแทน	4	ดงพระราม	เมืองปราจีนบุรี	ปราจีนบุรี	2.92	0.01	-	-
15050173	760632	1557684	47	ไม่มีชื่อ	แหล่งน้ำ	สระน้ำ	เล็ก	บ้านบุตาแสด	5	ดงพระราม	เมืองปราจีนบุรี	ปราจีนบุรี	2.55	0.01	-	-
15050174	761820	1556197	47	ไม่มีชื่อ	แหล่งน้ำ	สระน้ำ	เล็ก	บ้านหนองกระจับ	6	ดงพระราม	เมืองปราจีนบุรี	ปราจีนบุรี	4.23	0.01	-	-
15050175	760782	1556167	47	หนองน้ำ	แหล่งน้ำ	หนอง	เล็ก	บ้านหนองกระจับ	6	ดงพระราม	เมืองปราจีนบุรี	ปราจีนบุรี	5.33	0.02	-	-
15050176	761585	1556471	47	ไม่มีชื่อ	แหล่งน้ำ	สระน้ำ	เล็ก	บ้านหนองกระจับ	6	ดงพระราม	เมืองปราจีนบุรี	ปราจีนบุรี	3.25	0.01	-	-
15050177	760488	1556516	47	ไม่มีชื่อ	แหล่งน้ำ	สระน้ำ	เล็ก	บ้านหนองกระจับ	6	ดงพระราม	เมืองปราจีนบุรี	ปราจีนบุรี	10.90	0.04	-	-
15050178	760391	1556636	47	ไม่มีชื่อ	แหล่งน้ำ	สระน้ำ	เล็ก	บ้านหนองกระจับ	6	ดงพระราม	เมืองปราจีนบุรี	ปราจีนบุรี	2.90	0.01	-	-
15050179	760508	1556667	47	ไม่มีชื่อ	แหล่งน้ำ	สระน้ำ	เล็ก	บ้านหนองกระจับ	6	ดงพระราม	เมืองปราจีนบุรี	ปราจีนบุรี	4.51	0.01	-	-
15050180	760393	1556706	47	ไม่มีชื่อ	แหล่งน้ำ	สระน้ำ	เล็ก	บ้านหนองกระจับ	6	ดงพระราม	เมืองปราจีนบุรี	ปราจีนบุรี	2.73	0.01	-	-
15050181	760069	1555941	47	ไม่มีชื่อ	แหล่งน้ำ	สระน้ำ	เล็ก	บ้านหนองกระจับ	7	ดงพระราม	เมืองปราจีนบุรี	ปราจีนบุรี	5.52	0.02	-	-
15050182	759981	1556319	47	หนองน้ำ	แหล่งน้ำ	หนอง	เล็ก	บ้านหนองกระจับ	7	ดงพระราม	เมืองปราจีนบุรี	ปราจีนบุรี	6.91	0.02	-	-
15050183	760192	1556554	47	หนองน้ำ	แหล่งน้ำ	หนอง	เล็ก	บ้านหนองกระจับ	7	ดงพระราม	เมืองปราจีนบุรี	ปราจีนบุรี	30.28	0.16	-	-
15050184	758973	1555981	47	ไม่มีชื่อ	แหล่งน้ำ	สระน้ำ	เล็ก	บ้านหนองอ้อ	8	ดงพระราม	เมืองปราจีนบุรี	ปราจีนบุรี	6.65	0.02	-	-
15050185	758815	1556046	47	ไม่มีชื่อ	แหล่งน้ำ	สระน้ำ	เล็ก	บ้านหนองอ้อ	8	ดงพระราม	เมืองปราจีนบุรี	ปราจีนบุรี	9.45	0.03	-	-
15050186	759623	1556157	47	ไม่มีชื่อ	แหล่งน้ำ	สระน้ำ	เล็ก	บ้านหนองอ้อ	8	ดงพระราม	เมืองปราจีนบุรี	ปราจีนบุรี	3.72	0.02	-	-
15050187	758813	1556163	47	ไม่มีชื่อ	แหล่งน้ำ	สระน้ำ	เล็ก	บ้านหนองอ้อ	8	ดงพระราม	เมืองปราจีนบุรี	ปราจีนบุรี	10.97	0.04	-	-
15050188	759771	1556409	47	หนองน้ำ	แหล่งน้ำ	หนอง	เล็ก	บ้านหนองอ้อ	8	ดงพระราม	เมืองปราจีนบุรี	ปราจีนบุรี	9.98	0.05	-	-
15050189	759514	1556432	47	หนองน้ำ	แหล่งน้ำ	หนอง	เล็ก	บ้านหนองอ้อ	8	ดงพระราม	เมืองปราจีนบุรี	ปราจีนบุรี	25.05	0.07	-	-
15050190	759224	1556700	47	หนองน้ำ	แหล่งน้ำ	หนอง	เล็ก	บ้านหนองอ้อ	8	ดงพระราม	เมืองปราจีนบุรี	ปราจีนบุรี	1.97	0.01	-	-

ตารางที่ ง.2-3 แสดงทะเบียนแหล่งน้ำและผู้ใช้น้ำในลุ่มน้ำบางปะกง (ต่อ)

รหัสแหล่งน้ำ/ผู้ใช้น้ำ	WGS_E	WGS_N	โซน	ชื่อแหล่งน้ำ/ผู้ใช้น้ำ	ประเภท_1	ประเภท_2	ขนาดโครงการ	บ้าน	หมู่	ตำบล	อำเภอ	จังหวัด	พื้นที่ (ไร่)	ความจุ (ล้าน ลบ.ม.)	พื้นที่ชลประทาน/รับประโยชน์ (ไร่)	หน่วยงาน
15050191	759884	1556745	47	ไม่มีชื่อ	แหล่งน้ำ	สระน้ำ	เล็ก	บ้านหนองอ้อ	8	ดงพระราม	เมืองปราจีนบุรี	ปราจีนบุรี	5.61	0.02	-	-
15050192	759452	1556797	47	ไม่มีชื่อ	แหล่งน้ำ	สระน้ำ	เล็ก	บ้านหนองอ้อ	8	ดงพระราม	เมืองปราจีนบุรี	ปราจีนบุรี	5.81	0.02	-	-
15050193	759591	1557184	47	ไม่มีชื่อ	แหล่งน้ำ	สระน้ำ	เล็ก	บ้านกรอกตาแทน	9	ดงพระราม	เมืองปราจีนบุรี	ปราจีนบุรี	1.91	0.01	-	-
15050194	758717	1557259	47	หนองน้ำ	แหล่งน้ำ	หนอง	เล็ก	บ้านกรอกตาแทน	9	ดงพระราม	เมืองปราจีนบุรี	ปราจีนบุรี	3.34	0.01	-	-
15050195	758488	1557733	47	หนองตาอ่ำหมู่ที่ 9	แหล่งน้ำ	หนอง	เล็ก	บ้านกรอกตาแทน	9	ดงพระราม	เมืองปราจีนบุรี	ปราจีนบุรี	5.64	0.02	-	กระทรวงมหาดไทย
15050196	758419	1557531	47	หนองใหญ่หมู่ที่ 9	แหล่งน้ำ	หนอง	เล็ก	บ้านกรอกตาแทน	9	ดงพระราม	เมืองปราจีนบุรี	ปราจีนบุรี	7.06	0.02	-	กระทรวงมหาดไทย
15050197	755036	1557000	47	หนองน้ำ (หนองบัว หมู่ที่ 1)	แหล่งน้ำ	หนอง	เล็ก	บ้านจักรพงษ์สามัคคี	11	ดงพระราม	เมืองปราจีนบุรี	ปราจีนบุรี	14.27	0.08	-	อบต.ดงพระราม
15050198	755316	1557144	47	หนองรีเล็กหมู่ที่1	แหล่งน้ำ	หนอง	เล็ก	บ้านจักรพงษ์สามัคคี	11	ดงพระราม	เมืองปราจีนบุรี	ปราจีนบุรี	2.55	0.01	-	กระทรวงมหาดไทย
15050199	755018	1557302	47	หนองรีใหญ่	แหล่งน้ำ	หนอง	เล็ก	บ้านจักรพงษ์สามัคคี	11	ดงพระราม	เมืองปราจีนบุรี	ปราจีนบุรี	5.63	0.02	-	กระทรวงมหาดไทย
15050200	758081	1558610	47	หนองยาว	แหล่งน้ำ	หนอง	เล็ก	บ้านหาดทราย	1	บ้านพระ	เมืองปราจีนบุรี	ปราจีนบุรี	3.08	0.01	-	กระทรวงมหาดไทย
15050201	756854	1559079	47	หนองน้ำ	แหล่งน้ำ	หนอง	เล็ก	บ้านไผ่ล้อม	2	บ้านพระ	เมืองปราจีนบุรี	ปราจีนบุรี	3.43	0.02	-	-
15050202	758486	1558300	47	หนองน้ำ	แหล่งน้ำ	หนอง	เล็ก	บ้านตลาดหลวง	3	บ้านพระ	เมืองปราจีนบุรี	ปราจีนบุรี	4.96	0.01	-	-
15050203	755367	1558591	47	ไม่มีชื่อ	แหล่งน้ำ	สระน้ำ	เล็ก	บ้านดงหัวโขด	4	บ้านพระ	เมืองปราจีนบุรี	ปราจีนบุรี	4.67	0.02	-	-
15050204	755425	1559412	47	หนองอ้อม	แหล่งน้ำ	หนอง	เล็ก	บ้านดงหัวโขด	4	บ้านพระ	เมืองปราจีนบุรี	ปราจีนบุรี	6.17	0.01	-	-
15050205	756347	1560937	47	หนองน้ำ	แหล่งน้ำ	หนอง	เล็ก	บ้านหนองบัว	6	บ้านพระ	เมืองปราจีนบุรี	ปราจีนบุรี	13.36	0.05	-	-
15050206	755848	1561438	47	หนองน้ำ	แหล่งน้ำ	หนอง	เล็ก	บ้านเนินดินแดง	7	บ้านพระ	เมืองปราจีนบุรี	ปราจีนบุรี	7.42	0.02	-	-
15050207	756578	1562467	47	ไม่มีชื่อ	แหล่งน้ำ	สระน้ำ	เล็ก	บ้านเนินดินแดง	7	บ้านพระ	เมืองปราจีนบุรี	ปราจีนบุรี	6.00	0.02	-	-
15050208	753861	1559086	47	ไม่มีชื่อ	แหล่งน้ำ	สระน้ำ	เล็ก	บ้านดงหัวโขด	8	บ้านพระ	เมืองปราจีนบุรี	ปราจีนบุรี	6.86	0.02	-	-
15050209	755193	1559172	47	หนองน้ำ	แหล่งน้ำ	หนอง	เล็ก	บ้านดงหัวโขด	8	บ้านพระ	เมืองปราจีนบุรี	ปราจีนบุรี	9.09	0.03	-	-
15050210	754717	1559374	47	ไม่มีชื่อ	แหล่งน้ำ	สระน้ำ	เล็ก	บ้านดงหัวโขด	8	บ้านพระ	เมืองปราจีนบุรี	ปราจีนบุรี	2.18	0.01	-	-
15050211	755205	1559365	47	หนองน้ำ	แหล่งน้ำ	หนอง	เล็ก	บ้านดงหัวโขด	8	บ้านพระ	เมืองปราจีนบุรี	ปราจีนบุรี	26.29	0.14	-	-
15050212	753678	1559297	47	หนองกลาง	แหล่งน้ำ	หนอง	เล็ก	บ้านดงหัวโขด	8	บ้านพระ	เมืองปราจีนบุรี	ปราจีนบุรี	2.80	0.01	-	กระทรวงมหาดไทย
15050213	754199	1559755	47	หนองชุมแสง	แหล่งน้ำ	หนอง	เล็ก	บ้านดงหัวโขด	9	บ้านพระ	เมืองปราจีนบุรี	ปราจีนบุรี	5.03	0.02	-	กระทรวงมหาดไทย
15050214	757396	1563602	47	ไม่มีชื่อ	แหล่งน้ำ	สระน้ำ	เล็ก	บ้านดงกระจาย	10	บ้านพระ	เมืองปราจีนบุรี	ปราจีนบุรี	7.30	0.02	-	-
15050215	757225	1562839	47	หนองแสง	แหล่งน้ำ	หนอง	เล็ก	บ้านดงกระจาย	10	บ้านพระ	เมืองปราจีนบุรี	ปราจีนบุรี	2.06	0.01	-	กระทรวงมหาดไทย
15050216	755221	1560599	47	ไม่มีชื่อ	แหล่งน้ำ	สระน้ำ	เล็ก	บ้านเกาะเค็ดนอก	10	บ้านพระ	เมืองปราจีนบุรี	ปราจีนบุรี	4.45	0.02	-	-
15050217	755219	1558240	47	ไม่มีชื่อ	แหล่งน้ำ	สระน้ำ	เล็ก	บ้านจักรพงษ์สามัคคี	11	บ้านพระ	เมืองปราจีนบุรี	ปราจีนบุรี	140.44	0.76	-	-
15050218	759403	1562714	47	ไม่มีชื่อ	แหล่งน้ำ	สระน้ำ	เล็ก	บ้านหนองจอก	11	บ้านพระ	เมืองปราจีนบุรี	ปราจีนบุรี	1.76	0.02	-	-

ตารางที่ ง.2-3 แสดงทะเบียนแหล่งน้ำและผู้ใช้น้ำในลุ่มน้ำบางปะกง (ต่อ)

รหัสแหล่งน้ำ/ผู้ใช้น้ำ	WGS_E	WGS_N	โซน	ชื่อแหล่งน้ำ/ผู้ใช้น้ำ	ประเภท_1	ประเภท_2	ขนาดโครงการ	บ้าน	หมู่	ตำบล	อำเภอ	จังหวัด	พื้นที่ (ไร่)	ความจุ (ล้าน ลบ.ม.)	พื้นที่ชลประทาน/รับประโยชน์ (ไร่)	หน่วยงาน
15050219	759298	1562817	47	ไม่มีชื่อ	แหล่งน้ำ	สระน้ำ	เล็ก	บ้านหนองจอก	11	บ้านพระ	เมืองปราจีนบุรี	ปราจีนบุรี	13.33	0.01	-	-
15050220	759215	1562953	47	ไม่มีชื่อ	แหล่งน้ำ	สระน้ำ	เล็ก	บ้านหนองจอก	11	บ้านพระ	เมืองปราจีนบุรี	ปราจีนบุรี	2.89	0.04	-	-
15050221	760177	1563005	47	ไม่มีชื่อ	แหล่งน้ำ	สระน้ำ	เล็ก	บ้านหนองจอก	11	บ้านพระ	เมืองปราจีนบุรี	ปราจีนบุรี	9.12	0.02	-	-
15050222	758932	1563110	47	ไม่มีชื่อ	แหล่งน้ำ	สระน้ำ	เล็ก	บ้านหนองจอก	11	บ้านพระ	เมืองปราจีนบุรี	ปราจีนบุรี	39.31	0.16	-	-
15050223	760364	1563292	47	หนองผังผอย	แหล่งน้ำ	หนอง	เล็ก	บ้านหนองจอก	11	บ้านพระ	เมืองปราจีนบุรี	ปราจีนบุรี	2.92	0.01	-	-
15050224	758456	1564437	47	หนองน้ำ	แหล่งน้ำ	หนอง	เล็ก	บ้านหัวเขา	14	บ้านพระ	เมืองปราจีนบุรี	ปราจีนบุรี	19.72	0.05	-	-
15050225	758113	1564480	47		แหล่งน้ำ	สระน้ำ	เล็ก	บ้านหัวเขา	14	บ้านพระ	เมืองปราจีนบุรี	ปราจีนบุรี	11.32	0.04	-	-
15050226	757991	1564643	47		แหล่งน้ำ	สระน้ำ	เล็ก	บ้านหัวเขา	14	บ้านพระ	เมืองปราจีนบุรี	ปราจีนบุรี	4.25	0.01	-	-
15050227	760109	1565279	47		แหล่งน้ำ	สระน้ำ	เล็ก	บ้านหัวเขา	14	บ้านพระ	เมืองปราจีนบุรี	ปราจีนบุรี	1.65	0.01	-	-
15050228	756710	1564082	47	หนองน้ำ	แหล่งน้ำ	หนอง	เล็ก	บ้านสามแยกวงเวียน	15	บ้านพระ	เมืองปราจีนบุรี	ปราจีนบุรี	10.79	0.04	-	-
15050229	756692	1564230	47	หนองน้ำ	แหล่งน้ำ	หนอง	เล็ก	บ้านสามแยกวงเวียน	15	บ้านพระ	เมืองปราจีนบุรี	ปราจีนบุรี	5.85	0.02	-	-
15050230	756648	1564563	47	หนองคล้า	แหล่งน้ำ	หนอง	เล็ก	บ้านสามแยกวงเวียน	15	บ้านพระ	เมืองปราจีนบุรี	ปราจีนบุรี	9.28	0.03	-	-
15050231	756350	1564907	47	หนองน้ำ	แหล่งน้ำ	หนอง	เล็ก	บ้านสามแยกวงเวียน	15	บ้านพระ	เมืองปราจีนบุรี	ปราจีนบุรี	6.14	0.01	-	-
15050232	757552	1560613	47	ไม่มีชื่อ	แหล่งน้ำ	สระน้ำ	เล็ก	บ้านใหม่พัฒนา	19	บ้านพระ	เมืองปราจีนบุรี	ปราจีนบุรี	1.98	0.01	-	-
15050233	757579	1560791	47	หนองน้ำ	แหล่งน้ำ	หนอง	เล็ก	บ้านใหม่พัฒนา	19	บ้านพระ	เมืองปราจีนบุรี	ปราจีนบุรี	5.04	0.01	-	-
15050234	757478	1561373	47	ไม่มีชื่อ	แหล่งน้ำ	สระน้ำ	เล็ก	บ้านใหม่พัฒนา	19	บ้านพระ	เมืองปราจีนบุรี	ปราจีนบุรี	2.13	0.01	-	-
15050235	757472	1560881	47	หนองยายเกิด	แหล่งน้ำ	หนอง	เล็ก	บ้านใหม่พัฒนา	19	บ้านพระ	เมืองปราจีนบุรี	ปราจีนบุรี	2.78	0.01	-	กระทรวงมหาดไทย
15050236	747822	1562973	47	ไม่มีชื่อ	แหล่งน้ำ	สระน้ำ	เล็ก	บ้านปากเหมือง	1	โคกไม้ลาย	เมืองปราจีนบุรี	ปราจีนบุรี	20.38	0.05	-	-
15050237	748187	1563121	47	ไม่มีชื่อ	แหล่งน้ำ	สระน้ำ	เล็ก	บ้านปากเหมือง	1	โคกไม้ลาย	เมืองปราจีนบุรี	ปราจีนบุรี	4.38	0.01	-	-
15050238	747834	1563368	47	ไม่มีชื่อ	แหล่งน้ำ	สระน้ำ	เล็ก	บ้านปากเหมือง	1	โคกไม้ลาย	เมืองปราจีนบุรี	ปราจีนบุรี	3.40	0.01	-	-
15050239	748051	1563267	47	หนองคล้า	แหล่งน้ำ	หนอง	เล็ก	บ้านปากเหมือง	1	โคกไม้ลาย	เมืองปราจีนบุรี	ปราจีนบุรี	49.31	0.29	-	-
15050240	748050	1563519	47	ไม่มีชื่อ	แหล่งน้ำ	สระน้ำ	เล็ก	บ้านปากเหมือง	1	โคกไม้ลาย	เมืองปราจีนบุรี	ปราจีนบุรี	23.41	0.08	-	-
15050241	747830	1563769	47	อ่างเก็บน้ำห้วยน้ำโจน	แหล่งน้ำ	อ่างเก็บน้ำ	เล็ก	บ้านปากเหมือง	1	โคกไม้ลาย	เมืองปราจีนบุรี	ปราจีนบุรี	9.05	0.02	-	-
15050242	748884	1565050	47	ไม่มีชื่อ	แหล่งน้ำ	สระน้ำ	เล็ก	บ้านเหนือ	3	โคกไม้ลาย	เมืองปราจีนบุรี	ปราจีนบุรี	11.44	0.02	-	-
15050243	749391	1564267	47	ไม่มีชื่อ	แหล่งน้ำ	สระน้ำ	เล็ก	บ้านโคกไม้ลาย	5	โคกไม้ลาย	เมืองปราจีนบุรี	ปราจีนบุรี	5.00	0.01	-	-
15050244	748727	1564253	47	ไม่มีชื่อ	แหล่งน้ำ	สระน้ำ	เล็ก	บ้านโคกไม้ลาย	5	โคกไม้ลาย	เมืองปราจีนบุรี	ปราจีนบุรี	6.32	0.02	-	-
15050245	749066	1564514	47	หนองน้ำ	แหล่งน้ำ	หนอง	เล็ก	บ้านโคกไม้ลาย	5	โคกไม้ลาย	เมืองปราจีนบุรี	ปราจีนบุรี	7.76	0.03	-	-
15050246	748443	1563463	47	ไม่มีชื่อ	แหล่งน้ำ	สระน้ำ	เล็ก	บ้านโคกไม้ลาย	5	โคกไม้ลาย	เมืองปราจีนบุรี	ปราจีนบุรี	7.36	0.01	-	-

ตารางที่ ง.2-3 แสดงทะเบียนแหล่งน้ำและผู้ใช้น้ำในลุ่มน้ำบางปะกง (ต่อ)

รหัสแหล่งน้ำ/ผู้ใช้น้ำ	WGS_E	WGS_N	โซน	ชื่อแหล่งน้ำ/ผู้ใช้น้ำ	ประเภท_1	ประเภท_2	ขนาดโครงการ	บ้าน	หมู่	ตำบล	อำเภอ	จังหวัด	พื้นที่ (ไร่)	ความจุ (ล้าน ลบ.ม.)	พื้นที่ชลประทาน/รับประโยชน์ (ไร่)	หน่วยงาน
15050247	748660	1563708	47	หนองน้ำ	แหล่งน้ำ	หนอง	เล็ก	บ้านโคกไม้ลาย	5	โคกไม้ลาย	เมืองปราจีนบุรี	ปราจีนบุรี	65.84	0.40	-	-
15050248	749562	1564348	47	หนองน้ำ	แหล่งน้ำ	หนอง	เล็ก	บ้านคอนยาว	6	โคกไม้ลาย	เมืองปราจีนบุรี	ปราจีนบุรี	15.24	0.03	-	-
15050249	749541	1564470	47	ไม่มีชื่อ	แหล่งน้ำ	สระน้ำ	เล็ก	บ้านคอนยาว	6	โคกไม้ลาย	เมืองปราจีนบุรี	ปราจีนบุรี	0.72	0.01	-	-
15050250	749732	1564452	47	หนองน้ำ	แหล่งน้ำ	หนอง	เล็ก	บ้านคอนยาว	6	โคกไม้ลาย	เมืองปราจีนบุรี	ปราจีนบุรี	9.89	0.03	-	-
15050251	750682	1566639	47	หนองน้ำ	แหล่งน้ำ	หนอง	เล็ก	บ้านเนินไฮ	8	โคกไม้ลาย	เมืองปราจีนบุรี	ปราจีนบุรี	14.34	0.05	-	-
15050252	749969	1567533	47	ไม่มีชื่อ	แหล่งน้ำ	สระน้ำ	เล็ก	บ้านเนินไฮ	8	โคกไม้ลาย	เมืองปราจีนบุรี	ปราจีนบุรี	13.23	0.01	-	-
15050253	750313	1560396	47	ไม่มีชื่อ	แหล่งน้ำ	สระน้ำ	เล็ก	บ้านแหลมหิน	1	ไม้เค็ด	เมืองปราจีนบุรี	ปราจีนบุรี	4.24	0.01	-	-
15050254	749897	1560890	47	ไม่มีชื่อ	แหล่งน้ำ	สระน้ำ	เล็ก	บ้านแหลมหิน	1	ไม้เค็ด	เมืองปราจีนบุรี	ปราจีนบุรี	8.63	0.03	-	-
15050255	750846	1561067	47	ไม่มีชื่อ	แหล่งน้ำ	สระน้ำ	เล็ก	บ้านแหลมหิน	1	ไม้เค็ด	เมืองปราจีนบุรี	ปราจีนบุรี	44.20	0.21	-	-
15050256	750888	1559740	47	หนองกระจกใหญ่	แหล่งน้ำ	หนอง	เล็ก	บ้านแหลมหิน	1	ไม้เค็ด	เมืองปราจีนบุรี	ปราจีนบุรี	13.48	0.04	-	กระทรวงมหาดไทย
15050257	751251	1561778	47	ไม่มีชื่อ	แหล่งน้ำ	สระน้ำ	เล็ก	บ้านเนินอีแจน	2	ไม้เค็ด	เมืองปราจีนบุรี	ปราจีนบุรี	1.67	0.01	-	-
15050258	749709	1559667	47	หนองยายกลอยหมู่ที่ 9	แหล่งน้ำ	หนอง	เล็ก	บ้านจิกสูง	3	ไม้เค็ด	เมืองปราจีนบุรี	ปราจีนบุรี	2.16	0.01	-	กระทรวงมหาดไทย
15050259	750049	1559357	47	หนองอ้อปรายชาดหมู่ที่ 9	แหล่งน้ำ	หนอง	เล็ก	บ้านจิกสูง	3	ไม้เค็ด	เมืองปราจีนบุรี	ปราจีนบุรี	5.09	0.02	-	กระทรวงมหาดไทย
15050260	752266	1557984	47	ไม่มีชื่อ	แหล่งน้ำ	สระน้ำ	เล็ก	บ้านท่าเรือ	4	ไม้เค็ด	เมืองปราจีนบุรี	ปราจีนบุรี	18.78	0.07	-	-
15050261	752195	1558253	47	ไม่มีชื่อ	แหล่งน้ำ	สระน้ำ	เล็ก	บ้านท่าเรือ	4	ไม้เค็ด	เมืองปราจีนบุรี	ปราจีนบุรี	13.46	0.03	-	-
15050262	755134	1562243	47	หนองตาแก้ว	แหล่งน้ำ	หนอง	เล็ก	บ้านหนองยาว	4	ไม้เค็ด	เมืองปราจีนบุรี	ปราจีนบุรี	2.36	0.01	-	กระทรวงมหาดไทย
15050263	749372	1563938	47	ไม่มีชื่อ	แหล่งน้ำ	สระน้ำ	เล็ก	บ้านโคกไม้ลาย	5	ไม้เค็ด	เมืองปราจีนบุรี	ปราจีนบุรี	5.29	0.02	-	-
15050264	749179	1563250	47	ไม่มีชื่อ	แหล่งน้ำ	สระน้ำ	เล็ก	บ้านโคกไม้ลาย	5	ไม้เค็ด	เมืองปราจีนบุรี	ปราจีนบุรี	6.96	0.02	-	-
15050265	748920	1563700	47	ไม่มีชื่อ	แหล่งน้ำ	สระน้ำ	เล็ก	บ้านโคกไม้ลาย	5	ไม้เค็ด	เมืองปราจีนบุรี	ปราจีนบุรี	7.50	0.02	-	-
15050266	749233	1563922	47	หนองบึง	แหล่งน้ำ	หนอง	เล็ก	บ้านโคกไม้ลาย	5	ไม้เค็ด	เมืองปราจีนบุรี	ปราจีนบุรี	25.22	0.08	-	กระทรวงมหาดไทย
15050267	753655	1563131	47	หนองปรือใหญ่	แหล่งน้ำ	หนอง	เล็ก	บ้านหนองปรือ	5	ไม้เค็ด	เมืองปราจีนบุรี	ปราจีนบุรี	35.71	0.11	-	กระทรวงมหาดไทย
15050268	750061	1564566	47	ไม่มีชื่อ	แหล่งน้ำ	สระน้ำ	เล็ก	บ้านคอนยาว	6	ไม้เค็ด	เมืองปราจีนบุรี	ปราจีนบุรี	8.56	0.02	-	-
15050269	750828	1564690	47	ไม่มีชื่อ	แหล่งน้ำ	สระน้ำ	เล็ก	บ้านคอนยาว	6	ไม้เค็ด	เมืองปราจีนบุรี	ปราจีนบุรี	20.33	0.06	-	-
15050270	752444	1564120	47	ไม่มีชื่อ	แหล่งน้ำ	สระน้ำ	เล็ก	บ้านหนองเต่า	6	ไม้เค็ด	เมืองปราจีนบุรี	ปราจีนบุรี	3.04	0.01	-	-
15050271	753913	1564335	47	ไม่มีชื่อ	แหล่งน้ำ	สระน้ำ	เล็ก	บ้านห้วยทราย	6	ไม้เค็ด	เมืองปราจีนบุรี	ปราจีนบุรี	34.84	0.05	-	-
15050272	753170	1558605	47	หนองน้ำ	แหล่งน้ำ	หนอง	เล็ก	บ้านดงหัวโขด	8	ไม้เค็ด	เมืองปราจีนบุรี	ปราจีนบุรี	22.61	0.14	-	-
15050273	753295	1558830	47	หนองยาว	แหล่งน้ำ	หนอง	เล็ก	บ้านดงหัวโขด	8	ไม้เค็ด	เมืองปราจีนบุรี	ปราจีนบุรี	5.00	0.02	-	กระทรวงมหาดไทย
15050274	749859	1562107	47	ไม่มีชื่อ	แหล่งน้ำ	สระน้ำ	เล็ก	บ้านแหลมไผ่	8	ไม้เค็ด	เมืองปราจีนบุรี	ปราจีนบุรี	5.09	0.02	-	-

ตารางที่ ง.2-3 แสดงทะเบียนแหล่งน้ำและผู้ใช้น้ำในลุ่มน้ำบางปะกง (ต่อ)

รหัสแหล่งน้ำ/ผู้ใช้น้ำ	WGS_E	WGS_N	โซน	ชื่อแหล่งน้ำ/ผู้ใช้น้ำ	ประเภท_1	ประเภท_2	ขนาดโครงการ	บ้าน	หมู่	ตำบล	อำเภอ	จังหวัด	พื้นที่ (ไร่)	ความจุ (ล้าน ลบ.ม.)	พื้นที่ชลประทาน/รับประโยชน์ (ไร่)	หน่วยงาน
15050275	749073	1562619	47	ไม่มีชื่อ	แหล่งน้ำ	สระน้ำ	เล็ก	บ้านแหลมไผ่	8	ไม้เค็ด	เมืองปราจีนบุรี	ปราจีนบุรี	9.63	0.01	-	-
15050276	749007	1562957	47	หนองน้ำ	แหล่งน้ำ	หนอง	เล็ก	บ้านแหลมไผ่	8	ไม้เค็ด	เมืองปราจีนบุรี	ปราจีนบุรี	3.60	0.01	-	-
15050277	749423	1562439	47	หนองโบสถ์และหนองสลิด	แหล่งน้ำ	หนอง	เล็ก	บ้านแหลมไผ่	8	ไม้เค็ด	เมืองปราจีนบุรี	ปราจีนบุรี	29.73	0.10	-	กระทรวงมหาดไทย
15050278	753051	1559183	47	หนองน้ำ	แหล่งน้ำ	หนอง	เล็ก	บ้านดงหัวโขด	9	ไม้เค็ด	เมืองปราจีนบุรี	ปราจีนบุรี	9.56	0.03	-	-
15050279	751866	1558244	47	หนองน้ำ	แหล่งน้ำ	หนอง	เล็ก	บ้านจิกสูง	9	ไม้เค็ด	เมืองปราจีนบุรี	ปราจีนบุรี	37.84	0.24	-	-
15050280	751215	1557791	47	หนองรีทางรถไฟ	แหล่งน้ำ	หนอง	เล็ก	บ้านจิกสูง	9	ไม้เค็ด	เมืองปราจีนบุรี	ปราจีนบุรี	18.68	0.06	-	กระทรวงมหาดไทย
15050281	751240	1558960	47	หนองรีขวางตะวัน	แหล่งน้ำ	หนอง	เล็ก	บ้านจิกสูง	9	ไม้เค็ด	เมืองปราจีนบุรี	ปราจีนบุรี	5.81	0.02	-	กระทรวงมหาดไทย
15050282	750604	1558520	47	หนองโบสถ์น้ำ	แหล่งน้ำ	หนอง	เล็ก	บ้านจิกสูง	9	ไม้เค็ด	เมืองปราจีนบุรี	ปราจีนบุรี	4.85	0.02	-	กระทรวงมหาดไทย
15050283	751598	1558121	47	หนองกก	แหล่งน้ำ	หนอง	เล็ก	บ้านจิกสูง	9	ไม้เค็ด	เมืองปราจีนบุรี	ปราจีนบุรี	10.62	0.03	-	กระทรวงมหาดไทย
15050284	750959	1558859	47	หนองน้ำผึ้ง	แหล่งน้ำ	หนอง	เล็ก	บ้านจิกสูง	9	ไม้เค็ด	เมืองปราจีนบุรี	ปราจีนบุรี	3.83	0.01	-	กระทรวงมหาดไทย
15050285	752206	1558852	47	หนองฝั่งแค	แหล่งน้ำ	หนอง	เล็ก	บ้านจิกสูง	9	ไม้เค็ด	เมืองปราจีนบุรี	ปราจีนบุรี	13.98	0.04	-	กระทรวงมหาดไทย
15050286	751753	1559095	47	หนองหลักร้อย	แหล่งน้ำ	หนอง	เล็ก	บ้านจิกสูง	9	ไม้เค็ด	เมืองปราจีนบุรี	ปราจีนบุรี	6.51	0.02	-	กระทรวงมหาดไทย
15050287	750354	1558961	47	หนองหญ้าแพรก	แหล่งน้ำ	หนอง	เล็ก	บ้านจิกสูง	9	ไม้เค็ด	เมืองปราจีนบุรี	ปราจีนบุรี	22.57	0.07	-	กระทรวงมหาดไทย
15050288	750685	1558901	47	หนองสำนักหมู่ที่ 9	แหล่งน้ำ	หนอง	เล็ก	บ้านจิกสูง	9	ไม้เค็ด	เมืองปราจีนบุรี	ปราจีนบุรี	8.42	0.03	-	กระทรวงมหาดไทย
15050289	754547	1560384	47	หนองยาว	แหล่งน้ำ	หนอง	เล็ก	บ้านเกาะเค็ดนอก	10	ไม้เค็ด	เมืองปราจีนบุรี	ปราจีนบุรี	0.60	0.00	-	กระทรวงมหาดไทย
15050290	751871	1559969	47	หนองน้ำ	แหล่งน้ำ	หนอง	เล็ก	บ้านอ่าวพยอม	11	ไม้เค็ด	เมืองปราจีนบุรี	ปราจีนบุรี	13.97	0.01	-	-
15050291	752774	1560468	47	หนองตะพานนอก	แหล่งน้ำ	หนอง	เล็ก	บ้านอ่าวพยอม	11	ไม้เค็ด	เมืองปราจีนบุรี	ปราจีนบุรี	15.61	0.05	-	กระทรวงมหาดไทย
15050292	749721	1563559	47	ไม่มีชื่อ	แหล่งน้ำ	สระน้ำ	เล็ก	บ้านใหม่	12	ไม้เค็ด	เมืองปราจีนบุรี	ปราจีนบุรี	2.71	0.01	-	-
15050293	754939	1563455	47	ไม่มีชื่อ	แหล่งน้ำ	สระน้ำ	เล็ก	บ้านสามแยกวงเวียน	15	ไม้เค็ด	เมืองปราจีนบุรี	ปราจีนบุรี	6.51	0.02	-	-
15050294	763372	1559668	47	หนองไม้เสียบ	แหล่งน้ำ	หนอง	เล็ก	บ้านหัวสุ่ม	2	ดงขี้เหล็ก	เมืองปราจีนบุรี	ปราจีนบุรี	2.28	0.01	-	กระทรวงมหาดไทย
15050295	761533	1557173	47	หนองตาซี	แหล่งน้ำ	หนอง	เล็ก	บ้านภักดี	3	ดงขี้เหล็ก	เมืองปราจีนบุรี	ปราจีนบุรี	2.03	0.01	-	กระทรวงมหาดไทย
15050296	761513	1557228	47	หนองน้ำหมู่ 3	แหล่งน้ำ	หนอง	เล็ก	บ้านภักดี	3	ดงขี้เหล็ก	เมืองปราจีนบุรี	ปราจีนบุรี	2.70	0.01	-	กระทรวงมหาดไทย
15050297	762101	1556844	47	หนองสามง่าม	แหล่งน้ำ	หนอง	เล็ก	บ้านภักดี	3	ดงขี้เหล็ก	เมืองปราจีนบุรี	ปราจีนบุรี	2.25	0.01	-	กระทรวงมหาดไทย
15050298	762357	1557390	47	หนองจับมะแดง	แหล่งน้ำ	หนอง	เล็ก	บ้านภักดี	3	ดงขี้เหล็ก	เมืองปราจีนบุรี	ปราจีนบุรี	2.57	0.01	-	กระทรวงมหาดไทย
15050299	761439	1559423	47	ไม่มีชื่อ	แหล่งน้ำ	สระน้ำ	เล็ก	บ้านดงขี้เหล็ก	4	ดงขี้เหล็ก	เมืองปราจีนบุรี	ปราจีนบุรี	2.40	0.01	-	-
15050300	762494	1560593	47	ไม่มีชื่อ	แหล่งน้ำ	สระน้ำ	เล็ก	บ้านหนองทะเล	5	ดงขี้เหล็ก	เมืองปราจีนบุรี	ปราจีนบุรี	8.21	0.01	-	-
15050301	762615	1560577	47	ไม่มีชื่อ	แหล่งน้ำ	สระน้ำ	เล็ก	บ้านหนองทะเล	5	ดงขี้เหล็ก	เมืองปราจีนบุรี	ปราจีนบุรี	3.61	0.01	-	-
15050302	762513	1560698	47	ไม่มีชื่อ	แหล่งน้ำ	สระน้ำ	เล็ก	บ้านหนองทะเล	5	ดงขี้เหล็ก	เมืองปราจีนบุรี	ปราจีนบุรี	1.61	0.01	-	-

ตารางที่ ง.2-3 แสดงทะเบียนแหล่งน้ำและผู้ใช้น้ำในลุ่มน้ำบางปะกง (ต่อ)

รหัสแหล่งน้ำ/ผู้ใช้น้ำ	WGS_E	WGS_N	โซน	ชื่อแหล่งน้ำ/ผู้ใช้น้ำ	ประเภท_1	ประเภท_2	ขนาดโครงการ	บ้าน	หมู่	ตำบล	อำเภอ	จังหวัด	พื้นที่ (ไร่)	ความจุ (ล้าน ลบ.ม.)	พื้นที่ชลประทาน/รับประโยชน์ (ไร่)	หน่วยงาน
15050303	761707	1560850	47	ไม่มีชื่อ	แหล่งน้ำ	สระน้ำ	เล็ก	บ้านหนองทะเล	5	ดงขี้เหล็ก	เมืองปราจีนบุรี	ปราจีนบุรี	5.41	0.03	-	-
15050304	761562	1563296	47	หนองน้ำ	แหล่งน้ำ	หนอง	เล็ก	บ้านเนินไฮ	9	ดงขี้เหล็ก	เมืองปราจีนบุรี	ปราจีนบุรี	3.02	0.01	-	-
15050305	761582	1563368	47	หนองน้ำ	แหล่งน้ำ	หนอง	เล็ก	บ้านเนินไฮ	9	ดงขี้เหล็ก	เมืองปราจีนบุรี	ปราจีนบุรี	3.00	0.01	-	-
15050306	760538	1564686	47	หนองน้ำ	แหล่งน้ำ	หนอง	เล็ก	บ้านเนินไฮ	9	ดงขี้เหล็ก	เมืองปราจีนบุรี	ปราจีนบุรี	14.27	0.04	-	-
15050307	762270	1565597	47	ไม่มีชื่อ	แหล่งน้ำ	สระน้ำ	เล็ก	บ้านห้วยเกษียร	12	ดงขี้เหล็ก	เมืองปราจีนบุรี	ปราจีนบุรี	71.26	0.01	-	-
15050308	764055	1566492	47	หนองน้ำ	แหล่งน้ำ	หนอง	เล็ก	บ้านห้วยเกษียร	12	ดงขี้เหล็ก	เมืองปราจีนบุรี	ปราจีนบุรี	8.71	0.02	-	-
15050309	763806	1567399	47	หนองน้ำ	แหล่งน้ำ	หนอง	เล็ก	บ้านห้วยเกษียร	12	ดงขี้เหล็ก	เมืองปราจีนบุรี	ปราจีนบุรี	2.66	0.01	-	-
15050310	764442	1567433	47	ไม่มีชื่อ	แหล่งน้ำ	สระน้ำ	เล็ก	บ้านห้วยเกษียร	12	ดงขี้เหล็ก	เมืองปราจีนบุรี	ปราจีนบุรี	20.96	0.13	-	-
15050311	764174	1564480	47	ไม่มีชื่อ	แหล่งน้ำ	สระน้ำ	เล็ก	บ้านเนินผาสุข	13	ดงขี้เหล็ก	เมืองปราจีนบุรี	ปราจีนบุรี	3.60	0.01	-	-
15050312	766539	1566792	47		แหล่งน้ำ	สระน้ำ	เล็ก	บ้านทุ่งยาว	16	ดงขี้เหล็ก	เมืองปราจีนบุรี	ปราจีนบุรี	41.02	0.13	-	-
15050313	756424	1566515	47	หนองน้ำ	แหล่งน้ำ	หนอง	เล็ก	บ้านเนินบาก	5	เนินหอม	เมืองปราจีนบุรี	ปราจีนบุรี	3.00	0.01	-	-
15050314	756690	1567222	47	ไม่มีชื่อ	แหล่งน้ำ	สระน้ำ	เล็ก	บ้านเนินบาก	5	เนินหอม	เมืองปราจีนบุรี	ปราจีนบุรี	6.24	0.02	-	-
15050315	756313	1567414	47	ไม่มีชื่อ	แหล่งน้ำ	สระน้ำ	เล็ก	บ้านเนินบาก	5	เนินหอม	เมืองปราจีนบุรี	ปราจีนบุรี	11.89	0.03	-	-
15050316	756378	1568376	47	ไม่มีชื่อ	แหล่งน้ำ	สระน้ำ	เล็ก	บ้านเนินบาก	5	เนินหอม	เมืองปราจีนบุรี	ปราจีนบุรี	5.24	0.02	-	-
15050317	752236	1564788	47	หนองเต่าหมู่ที่ 6	แหล่งน้ำ	หนอง	เล็ก	บ้านหนองเต่า	6	เนินหอม	เมืองปราจีนบุรี	ปราจีนบุรี	1.96	0.01	-	กระทรวงมหาดไทย
15050318	755469	1565237	47	ไม่มีชื่อ	แหล่งน้ำ	สระน้ำ	เล็ก	บ้านห้วยทราย	6	เนินหอม	เมืองปราจีนบุรี	ปราจีนบุรี	2.57	0.01	-	-
15050319	752840	1565791	47	หนองสาธารณประโยชน์	แหล่งน้ำ	หนอง	เล็ก	บ้านหนองเต่า	7	เนินหอม	เมืองปราจีนบุรี	ปราจีนบุรี	4.45	0.01	-	กระทรวงมหาดไทย
15050320	750641	1567883	47	ไม่มีชื่อ	แหล่งน้ำ	สระน้ำ	เล็ก	บ้านเนินไฮ	8	เนินหอม	เมืองปราจีนบุรี	ปราจีนบุรี	3.13	0.01	-	-
15050321	750675	1567971	47	ไม่มีชื่อ	แหล่งน้ำ	สระน้ำ	เล็ก	บ้านเนินไฮ	8	เนินหอม	เมืองปราจีนบุรี	ปราจีนบุรี	6.85	0.02	-	-
15050322	752512	1568067	47	ไม่มีชื่อ	แหล่งน้ำ	สระน้ำ	เล็ก	บ้านหนองงูเหลือม	9	เนินหอม	เมืองปราจีนบุรี	ปราจีนบุรี	30.37	0.17	-	-
15050323	753576	1569398	47	ไม่มีชื่อ	แหล่งน้ำ	สระน้ำ	เล็ก	บ้านท่าศาลา	11	เนินหอม	เมืองปราจีนบุรี	ปราจีนบุรี	2.29	0.01	-	-
15050324	754212	1570098	47	ไม่มีชื่อ	แหล่งน้ำ	สระน้ำ	เล็ก	บ้านบ่อแร่	12	เนินหอม	เมืองปราจีนบุรี	ปราจีนบุรี	3.34	0.01	-	-
15050325	757703	1570142	47	ไม่มีชื่อ	แหล่งน้ำ	สระน้ำ	เล็ก	บ้านธารเลา	13	เนินหอม	เมืองปราจีนบุรี	ปราจีนบุรี	5.33	0.01	-	-
15050326	757742	1570041	47		แหล่งน้ำ	สระน้ำ	เล็ก	บ้านธารเลา	13	เนินหอม	เมืองปราจีนบุรี	ปราจีนบุรี	2.53	0.01	-	-
15050327	759780	1566324	47		แหล่งน้ำ	สระน้ำ	เล็ก	บ้านหัวเขา	14	เนินหอม	เมืองปราจีนบุรี	ปราจีนบุรี	62.55	0.20	-	-
15050328	757663	1570410	47	ไม่มีชื่อ	แหล่งน้ำ	สระน้ำ	เล็ก	บ้านเนินสูง	14	เนินหอม	เมืองปราจีนบุรี	ปราจีนบุรี	4.53	0.01	-	-
15050329	757793	1570483	47	ไม่มีชื่อ	แหล่งน้ำ	สระน้ำ	เล็ก	บ้านเนินสูง	14	เนินหอม	เมืองปราจีนบุรี	ปราจีนบุรี	5.72	0.01	-	-
15050330	757880	1570044	47		แหล่งน้ำ	สระน้ำ	เล็ก	บ้านเนินสูง	14	เนินหอม	เมืองปราจีนบุรี	ปราจีนบุรี	3.93	0.01	-	-

ตารางที่ ง.2-3 แสดงทะเบียนแหล่งน้ำและผู้ใช้น้ำในลุ่มน้ำบางปะกง (ต่อ)

รหัสแหล่งน้ำ/ผู้ใช้น้ำ	WGS_E	WGS_N	โซน	ชื่อแหล่งน้ำ/ผู้ใช้น้ำ	ประเภท_1	ประเภท_2	ขนาดโครงการ	บ้าน	หมู่	ตำบล	อำเภอ	จังหวัด	พื้นที่ (ไร่)	ความจุ (ล้าน ลบ.ม.)	พื้นที่ชลประทาน/รับประโยชน์ (ไร่)	หน่วยงาน
15050331	756121	1565148	47	หนองน้ำ	แหล่งน้ำ	หนอง	เล็ก	บ้านสามแยกวงเวียน	15	เนินหอม	เมืองปราจีนบุรี	ปราจีนบุรี	29.70	0.14	-	-
15050332	759427	1573171	47	ไม่มีชื่อ	แหล่งน้ำ	สระน้ำ	เล็ก	บ้านวังน้ำขุ่น	15	เนินหอม	เมืองปราจีนบุรี	ปราจีนบุรี	2.93	0.01	-	-
15050333	759724	1573185	47	หนองน้ำ	แหล่งน้ำ	หนอง	เล็ก	บ้านวังน้ำขุ่น	15	เนินหอม	เมืองปราจีนบุรี	ปราจีนบุรี	6.56	0.02	-	-
15050334	760347	1573526	47		แหล่งน้ำ	สระน้ำ	เล็ก	บ้านวังน้ำขุ่น	15	เนินหอม	เมืองปราจีนบุรี	ปราจีนบุรี	17.85	0.06	-	-
15050335	760259	1573459	47		แหล่งน้ำ	สระน้ำ	เล็ก	บ้านวังน้ำขุ่น	15	เนินหอม	เมืองปราจีนบุรี	ปราจีนบุรี	3.65	0.01	-	-
15050336	760158	1573409	47		แหล่งน้ำ	สระน้ำ	เล็ก	บ้านวังน้ำขุ่น	15	เนินหอม	เมืองปราจีนบุรี	ปราจีนบุรี	7.54	0.02	-	-
15050337	760869	1569355	47	หนองน้ำสาธารณประโยชน์	แหล่งน้ำ	หนอง	เล็ก	บ้านห้วยเกษียร	16	เนินหอม	เมืองปราจีนบุรี	ปราจีนบุรี	17.60	0.06	-	กระทรวงมหาดไทย
15050338	758316	1569859	47		แหล่งน้ำ	สระน้ำ	เล็ก	บ้านห้วยเกษียร	16	เนินหอม	เมืองปราจีนบุรี	ปราจีนบุรี	2.75	0.01	-	-
15050339	758298	1569736	47		แหล่งน้ำ	สระน้ำ	เล็ก	บ้านห้วยเกษียร	16	เนินหอม	เมืองปราจีนบุรี	ปราจีนบุรี	1.94	0.01	-	-
15050340	758248	1569745	47		แหล่งน้ำ	สระน้ำ	เล็ก	บ้านห้วยเกษียร	16	เนินหอม	เมืองปราจีนบุรี	ปราจีนบุรี	0.36	0.00	-	-
15050341	754394	1568954	47	หนองตะเคียน	แหล่งน้ำ	หนอง	เล็ก	บ้านเนินไม้หอม	17	เนินหอม	เมืองปราจีนบุรี	ปราจีนบุรี	13.68	0.06	-	-
15050342	759492	1570283	47	หนองน้ำ	แหล่งน้ำ	หนอง	เล็ก	บ้านหัวบุ่ง	18	เนินหอม	เมืองปราจีนบุรี	ปราจีนบุรี	9.30	0.03	-	-
15050343	758443	1570385	47	ไม่มีชื่อ	แหล่งน้ำ	สระน้ำ	เล็ก	บ้านหัวบุ่ง	18	เนินหอม	เมืองปราจีนบุรี	ปราจีนบุรี	2.67	0.01	-	-
15050344	758426	1570750	47	หนองน้ำ	แหล่งน้ำ	หนอง	เล็ก	บ้านหัวบุ่ง	18	เนินหอม	เมืองปราจีนบุรี	ปราจีนบุรี	11.67	0.03	-	-
15050345	759836	1571620	47	หนองน้ำ	แหล่งน้ำ	หนอง	เล็ก	บ้านหัวบุ่ง	18	เนินหอม	เมืองปราจีนบุรี	ปราจีนบุรี	32.30	0.04	-	-
15050346	759509	1571496	47	หนองน้ำ	แหล่งน้ำ	หนอง	เล็ก	บ้านหัวบุ่ง	18	เนินหอม	เมืองปราจีนบุรี	ปราจีนบุรี	17.59	0.07	-	-
15050347	760440	1572956	47	ไม่มีชื่อ	แหล่งน้ำ	สระน้ำ	เล็ก	บ้านหัวบุ่ง	18	เนินหอม	เมืองปราจีนบุรี	ปราจีนบุรี	5.86	0.01	-	-
15050348	760724	1573281	47		แหล่งน้ำ	สระน้ำ	เล็ก	บ้านหัวบุ่ง	18	เนินหอม	เมืองปราจีนบุรี	ปราจีนบุรี	0.45	0.00	-	-
15050349	760712	1573213	47		แหล่งน้ำ	สระน้ำ	เล็ก	บ้านหัวบุ่ง	18	เนินหอม	เมืองปราจีนบุรี	ปราจีนบุรี	0.23	0.00	-	-
15050350	758193	1569883	47		แหล่งน้ำ	สระน้ำ	เล็ก	บ้านหัวบุ่ง	18	เนินหอม	เมืองปราจีนบุรี	ปราจีนบุรี	5.72	0.02	-	-
15050351	761793	1567489	47	ไม่มีชื่อ	แหล่งน้ำ	สระน้ำ	เล็ก	บ้านซับฟาน	19	เนินหอม	เมืองปราจีนบุรี	ปราจีนบุรี	4.81	0.01	-	-
15050352	762508	1568316	47		แหล่งน้ำ	สระน้ำ	เล็ก	บ้านซับฟาน	19	เนินหอม	เมืองปราจีนบุรี	ปราจีนบุรี	9.36	0.03	-	-
15050353	762535	1568495	47		แหล่งน้ำ	สระน้ำ	เล็ก	บ้านซับฟาน	19	เนินหอม	เมืองปราจีนบุรี	ปราจีนบุรี	1.37	0.00	-	-
15050354	754467	1567410	47	ไม่มีชื่อ	แหล่งน้ำ	สระน้ำ	เล็ก	บ้านหนองแท่นพระ	20	เนินหอม	เมืองปราจีนบุรี	ปราจีนบุรี	30.45	0.18	-	-
15050355	754168	1567720	47	หนองบัวหมู	แหล่งน้ำ	หนอง	เล็ก	บ้านหนองแท่นพระ	20	เนินหอม	เมืองปราจีนบุรี	ปราจีนบุรี	7.10	0.02	-	-
15050356	763752	1554327	47	ไม่มีชื่อ	แหล่งน้ำ	สระน้ำ	เล็ก	บ้านปากคลอง	1	โนนห้อม	เมืองปราจีนบุรี	ปราจีนบุรี	5.27	0.01	-	-
15050357	763931	1554394	47	ไม่มีชื่อ	แหล่งน้ำ	สระน้ำ	เล็ก	บ้านปากคลอง	1	โนนห้อม	เมืองปราจีนบุรี	ปราจีนบุรี	3.78	0.01	-	-
15050358	763963	1553959	47	หนองปรือ	แหล่งน้ำ	หนอง	เล็ก	บ้านปากคลอง	1	โนนห้อม	เมืองปราจีนบุรี	ปราจีนบุรี	18.37	0.13	-	อบต.โนนห้อม

ตารางที่ ง.2-3 แสดงทะเบียนแหล่งน้ำและผู้ใช้น้ำในลุ่มน้ำบางปะกง (ต่อ)

รหัสแหล่งน้ำ/ผู้ใช้น้ำ	WGS_E	WGS_N	โซน	ชื่อแหล่งน้ำ/ผู้ใช้น้ำ	ประเภท_1	ประเภท_2	ขนาดโครงการ	บ้าน	หมู่	ตำบล	อำเภอ	จังหวัด	พื้นที่ (ไร่)	ความจุ (ล้าน ลบ.ม.)	พื้นที่ชลประทาน/รับประโยชน์ (ไร่)	หน่วยงาน
15050359	763463	1555465	47	หนองน้ำ	แหล่งน้ำ	หนอง	เล็ก	บ้านโคกมะกอก	1	โนนห้อม	เมืองปราจีนบุรี	ปราจีนบุรี	6.81	0.02	-	-
15050360	763405	1555879	47	ไม่มีชื่อ	แหล่งน้ำ	สระน้ำ	เล็ก	บ้านโคกมะกอก	1	โนนห้อม	เมืองปราจีนบุรี	ปราจีนบุรี	3.13	0.01	-	-
15050361	764197	1555733	47	หนองบัวกลม	แหล่งน้ำ	หนอง	เล็ก	บ้านโคกมะกอก	1	โนนห้อม	เมืองปราจีนบุรี	ปราจีนบุรี	15.70	0.05	-	กระทรวงมหาดไทย
15050362	766071	1556547	47	สระ	แหล่งน้ำ	สระน้ำ	เล็ก	บ้านหนองรวง	3	โนนห้อม	เมืองปราจีนบุรี	ปราจีนบุรี	5.54	0.02	-	-
15050363	765612	1557430	47	ไม่มีชื่อ	แหล่งน้ำ	สระน้ำ	เล็ก	บ้านหนองรวง	3	โนนห้อม	เมืองปราจีนบุรี	ปราจีนบุรี	2.71	0.01	-	-
15050364	765953	1558052	47	ไม่มีชื่อ	แหล่งน้ำ	สระน้ำ	เล็ก	บ้านหนองรวง	3	โนนห้อม	เมืองปราจีนบุรี	ปราจีนบุรี	2.58	0.01	-	-
15050365	765206	1558170	47	ไม่มีชื่อ	แหล่งน้ำ	สระน้ำ	เล็ก	บ้านโนนห้อม	4	โนนห้อม	เมืองปราจีนบุรี	ปราจีนบุรี	7.80	0.03	-	-
15050366	765622	1559345	47	หนองน้ำ	แหล่งน้ำ	หนอง	เล็ก	บ้านฟากห้วย	5	โนนห้อม	เมืองปราจีนบุรี	ปราจีนบุรี	3.42	0.01	-	-
15050367	766017	1559414	47	ไม่มีชื่อ	แหล่งน้ำ	สระน้ำ	เล็ก	บ้านฟากห้วย	5	โนนห้อม	เมืองปราจีนบุรี	ปราจีนบุรี	11.68	0.05	-	-
15050368	764411	1559277	47	หนองแรด	แหล่งน้ำ	หนอง	เล็ก	บ้านฟากห้วย	5	โนนห้อม	เมืองปราจีนบุรี	ปราจีนบุรี	2.46	0.01	-	กระทรวงมหาดไทย
15050369	767832	1555863	47	ไม่มีชื่อ	แหล่งน้ำ	สระน้ำ	เล็ก	บ้านดงยาง	7	โนนห้อม	เมืองปราจีนบุรี	ปราจีนบุรี	24.01	0.01	-	-
15050370	767105	1556602	47	ไม่มีชื่อ	แหล่งน้ำ	สระน้ำ	เล็ก	บ้านดงยาง	7	โนนห้อม	เมืองปราจีนบุรี	ปราจีนบุรี	17.83	0.07	-	-
15050371	767844	1556728	47	ไม่มีชื่อ	แหล่งน้ำ	สระน้ำ	เล็ก	บ้านดงยาง	7	โนนห้อม	เมืองปราจีนบุรี	ปราจีนบุรี	15.08	0.06	-	-
15050372	766875	1556923	47	ไม่มีชื่อ	แหล่งน้ำ	สระน้ำ	เล็ก	บ้านดงยาง	7	โนนห้อม	เมืองปราจีนบุรี	ปราจีนบุรี	39.69	0.01	-	-
15050373	767112	1556759	47	หนองน้ำ	แหล่งน้ำ	หนอง	เล็ก	บ้านดงยาง	7	โนนห้อม	เมืองปราจีนบุรี	ปราจีนบุรี	20.35	0.07	-	-
15050374	766110	1557171	47	ไม่มีชื่อ	แหล่งน้ำ	สระน้ำ	เล็ก	บ้านดงยาง	7	โนนห้อม	เมืองปราจีนบุรี	ปราจีนบุรี	4.83	0.02	-	-
15050375	766575	1557443	47	หนองน้ำ	แหล่งน้ำ	หนอง	เล็ก	บ้านดงยาง	7	โนนห้อม	เมืองปราจีนบุรี	ปราจีนบุรี	6.74	0.02	-	-
15050376	766678	1557874	47	ไม่มีชื่อ	แหล่งน้ำ	สระน้ำ	เล็ก	บ้านดงยาง	7	โนนห้อม	เมืองปราจีนบุรี	ปราจีนบุรี	4.28	0.01	-	-
15050377	768214	1558224	47	ไม่มีชื่อ	แหล่งน้ำ	สระน้ำ	เล็ก	บ้านดงยาง	7	โนนห้อม	เมืองปราจีนบุรี	ปราจีนบุรี	8.97	0.03	-	-
15050378	767904	1558416	47	ไม่มีชื่อ	แหล่งน้ำ	สระน้ำ	เล็ก	บ้านดงยาง	7	โนนห้อม	เมืองปราจีนบุรี	ปราจีนบุรี	5.50	0.02	-	-
15050379	768460	1557071	47	หนองตาเทียน	แหล่งน้ำ	หนอง	เล็ก	บ้านดงยาง	7	โนนห้อม	เมืองปราจีนบุรี	ปราจีนบุรี	5.30	0.02	-	กระทรวงมหาดไทย
15050380	767574	1556336	47	หนองสามก๊ก	แหล่งน้ำ	หนอง	เล็ก	บ้านดงยาง	7	โนนห้อม	เมืองปราจีนบุรี	ปราจีนบุรี	5.37	0.02	-	กระทรวงมหาดไทย
15050381	764598	1555110	47	หนองน้ำ	แหล่งน้ำ	หนอง	เล็ก	บ้านดงไชยมัน	7	โนนห้อม	เมืองปราจีนบุรี	ปราจีนบุรี	18.76	0.07	-	-
15050382	766283	1555561	47	ไม่มีชื่อ	แหล่งน้ำ	สระน้ำ	เล็ก	บ้านดงไชยมัน	7	โนนห้อม	เมืองปราจีนบุรี	ปราจีนบุรี	4.78	0.01	-	-
15050383	765737	1555853	47	หนองน้ำ	แหล่งน้ำ	หนอง	เล็ก	บ้านดงไชยมัน	7	โนนห้อม	เมืองปราจีนบุรี	ปราจีนบุรี	30.63	0.23	-	-
15050384	765766	1556078	47	ไม่มีชื่อ	แหล่งน้ำ	สระน้ำ	เล็ก	บ้านดงไชยมัน	7	โนนห้อม	เมืองปราจีนบุรี	ปราจีนบุรี	5.03	0.01	-	-
15050385	768606	1559382	47	หนองน้ำ	แหล่งน้ำ	หนอง	เล็ก	บ้านขอม	8	โนนห้อม	เมืองปราจีนบุรี	ปราจีนบุรี	7.77	0.02	-	-
15050386	768569	1559536	47	หนองน้ำ	แหล่งน้ำ	หนอง	เล็ก	บ้านขอม	8	โนนห้อม	เมืองปราจีนบุรี	ปราจีนบุรี	5.57	0.02	-	-

ตารางที่ ง.2-3 แสดงทะเบียนแหล่งน้ำและผู้ใช้น้ำในลุ่มน้ำบางปะกง (ต่อ)

รหัสแหล่งน้ำ/ผู้ใช้น้ำ	WGS_E	WGS_N	โซน	ชื่อแหล่งน้ำ/ผู้ใช้น้ำ	ประเภท_1	ประเภท_2	ขนาดโครงการ	บ้าน	หมู่	ตำบล	อำเภอ	จังหวัด	พื้นที่ (ไร่)	ความจุ (ล้าน ลบ.ม.)	พื้นที่ชลประทาน/รับประโยชน์ (ไร่)	หน่วยงาน
15050387	767038	1560006	47	ไม่มีชื่อ	แหล่งน้ำ	สระน้ำ	เล็ก	บ้านขอม	8	โนนห้อม	เมืองปราจีนบุรี	ปราจีนบุรี	10.03	0.02	-	-
15050388	767488	1561706	47	หนองบางพลวง	แหล่งน้ำ	หนอง	เล็ก	บ้านทุ่งไม้ค้าง	9	โนนห้อม	เมืองปราจีนบุรี	ปราจีนบุรี	3.20	0.01	-	-
15050389	766916	1562191	47	ไม่มีชื่อ	แหล่งน้ำ	สระน้ำ	เล็ก	บ้านม่วงแฝก	10	โนนห้อม	เมืองปราจีนบุรี	ปราจีนบุรี	10.03	0.04	-	-
15050390	766725	1562257	47	ไม่มีชื่อ	แหล่งน้ำ	สระน้ำ	เล็ก	บ้านม่วงแฝก	10	โนนห้อม	เมืองปราจีนบุรี	ปราจีนบุรี	2.92	0.01	-	-
15050391	765927	1562546	47	ไม่มีชื่อ	แหล่งน้ำ	สระน้ำ	เล็ก	บ้านม่วงแฝก	10	โนนห้อม	เมืองปราจีนบุรี	ปราจีนบุรี	4.19	0.01	-	-
15050392	766736	1560388	47	ไม่มีชื่อ	แหล่งน้ำ	สระน้ำ	เล็ก	บ้านทุ่งตะลุมพุก	12	โนนห้อม	เมืองปราจีนบุรี	ปราจีนบุรี	4.91	0.01	-	-
15050393	790428	1546921	47	หนองน้ำ	แหล่งน้ำ	หนอง	เล็ก	บ้านโคกสูง	1	กบินทร์	กบินทร์บุรี	ปราจีนบุรี	22.67	0.15	-	-
15050394	791391	1545593	47	ไม่มีชื่อ	แหล่งน้ำ	สระน้ำ	เล็ก	บ้านทุ่งแฝก	2	กบินทร์	กบินทร์บุรี	ปราจีนบุรี	21.54	0.05	-	-
15050395	792012	1546375	47	ไม่มีชื่อ	แหล่งน้ำ	สระน้ำ	เล็ก	บ้านทุ่งแฝก	2	กบินทร์	กบินทร์บุรี	ปราจีนบุรี	2.32	0.01	-	-
15050396	789496	1546855	47	ไม่มีชื่อ	แหล่งน้ำ	สระน้ำ	เล็ก	บ้านปากแพรก	3	กบินทร์	กบินทร์บุรี	ปราจีนบุรี	1.93	0.01	-	-
15050397	789340	1547011	47	ไม่มีชื่อ	แหล่งน้ำ	สระน้ำ	เล็ก	บ้านปากแพรก	3	กบินทร์	กบินทร์บุรี	ปราจีนบุรี	3.19	0.01	-	-
15050398	794481	1541984	47	ไม่มีชื่อ	แหล่งน้ำ	สระน้ำ	เล็ก	บ้านหนองช้างลง	4	กบินทร์	กบินทร์บุรี	ปราจีนบุรี	6.07	0.01	-	-
15050399	793461	1542524	47	ไม่มีชื่อ	แหล่งน้ำ	สระน้ำ	เล็ก	บ้านหนองช้างลง	4	กบินทร์	กบินทร์บุรี	ปราจีนบุรี	2.41	0.01	-	-
15050400	792520	1542646	47	ไม่มีชื่อ	แหล่งน้ำ	สระน้ำ	เล็ก	บ้านหนองช้างลง	4	กบินทร์	กบินทร์บุรี	ปราจีนบุรี	5.59	0.01	-	-
15050401	791049	1549341	47	ไม่มีชื่อ	แหล่งน้ำ	สระน้ำ	เล็ก	บ้านสระดู่	6	กบินทร์	กบินทร์บุรี	ปราจีนบุรี	10.87	0.03	-	-
15050402	791415	1543163	47	หนองน้ำ	แหล่งน้ำ	หนอง	เล็ก	บ้านโคกป่าแพง	7	กบินทร์	กบินทร์บุรี	ปราจีนบุรี	4.08	0.01	-	-
15050403	790710	1544809	47	หนองน้ำ	แหล่งน้ำ	หนอง	เล็ก	บ้านโคกป่าแพง	7	กบินทร์	กบินทร์บุรี	ปราจีนบุรี	3.76	0.01	-	-
15050404	790567	1544799	47	ไม่มีชื่อ	แหล่งน้ำ	สระน้ำ	เล็ก	บ้านโคกป่าแพง	7	กบินทร์	กบินทร์บุรี	ปราจีนบุรี	8.22	0.01	-	-
15050405	792755	1544655	47	ไม่มีชื่อ	แหล่งน้ำ	สระน้ำ	เล็ก	บ้านโนน	8	กบินทร์	กบินทร์บุรี	ปราจีนบุรี	15.00	0.05	-	-
15050406	792357	1547588	47	ไม่มีชื่อ	แหล่งน้ำ	สระน้ำ	เล็ก	บ้านท่าขี้เหล็ก	9	กบินทร์	กบินทร์บุรี	ปราจีนบุรี	2.80	0.01	-	-
15050407	795195	1537500	47	ไม่มีชื่อ	แหล่งน้ำ	สระน้ำ	เล็ก	บ้านชำโสม	10	กบินทร์	กบินทร์บุรี	ปราจีนบุรี	2.34	0.01	-	-
15050408	794499	1538124	47	ไม่มีชื่อ	แหล่งน้ำ	สระน้ำ	เล็ก	บ้านชำโสม	10	กบินทร์	กบินทร์บุรี	ปราจีนบุรี	4.40	0.02	-	-
15050409	794952	1538163	47	หนองน้ำ	แหล่งน้ำ	หนอง	เล็ก	บ้านชำโสม	10	กบินทร์	กบินทร์บุรี	ปราจีนบุรี	5.96	0.02	-	-
15050410	793572	1538566	47	ไม่มีชื่อ	แหล่งน้ำ	สระน้ำ	เล็ก	บ้านชำโสม	10	กบินทร์	กบินทร์บุรี	ปราจีนบุรี	9.11	0.03	-	-
15050411	792136	1541080	47	ไม่มีชื่อ	แหล่งน้ำ	สระน้ำ	เล็ก	บ้านคลองกลาง	11	กบินทร์	กบินทร์บุรี	ปราจีนบุรี	2.39	0.01	-	-
15050412	792013	1547506	47	หนองน้ำ	แหล่งน้ำ	หนอง	เล็ก	บ้านริมน้ำ	12	กบินทร์	กบินทร์บุรี	ปราจีนบุรี	3.13	0.01	-	-
15050413	790916	1547487	47	ไม่มีชื่อ	แหล่งน้ำ	สระน้ำ	เล็ก	บ้านริมน้ำ	12	กบินทร์	กบินทร์บุรี	ปราจีนบุรี	11.58	0.04	-	-
15050414	792165	1547612	47	ไม่มีชื่อ	แหล่งน้ำ	สระน้ำ	เล็ก	บ้านริมน้ำ	12	กบินทร์	กบินทร์บุรี	ปราจีนบุรี	2.16	0.01	-	-

ตารางที่ ง.2-3 แสดงทะเบียนแหล่งน้ำและผู้ใช้น้ำในลุ่มน้ำบางปะกง (ต่อ)

รหัสแหล่งน้ำ/ผู้ใช้น้ำ	WGS_E	WGS_N	โซน	ชื่อแหล่งน้ำ/ผู้ใช้น้ำ	ประเภท_1	ประเภท_2	ขนาดโครงการ	บ้าน	หมู่	ตำบล	อำเภอ	จังหวัด	พื้นที่ (ไร่)	ความจุ (ล้าน ลบ.ม.)	พื้นที่ชลประทาน/รับประโยชน์ (ไร่)	หน่วยงาน
15050415	791081	1547571	47	หนองน้ำ	แหล่งน้ำ	หนอง	เล็ก	บ้านริมน้ำ	12	กบินทร์	กบินทร์บุรี	ปราจีนบุรี	19.67	0.08	-	-
15050416	791753	1547694	47	ไม่มีชื่อ	แหล่งน้ำ	สระน้ำ	เล็ก	บ้านริมน้ำ	12	กบินทร์	กบินทร์บุรี	ปราจีนบุรี	20.03	0.07	-	-
15050417	790754	1548394	47	หนองน้ำ	แหล่งน้ำ	หนอง	เล็ก	บ้านริมน้ำ	12	กบินทร์	กบินทร์บุรี	ปราจีนบุรี	42.57	0.31	-	อบต.วังดาล
15050418	786222	1551952	47		แหล่งน้ำ	สระน้ำ	เล็ก	บ้านพรมแสง	1	วังดาล	กบินทร์บุรี	ปราจีนบุรี	32.25	0.10	-	-
15050419	786274	1552570	47	โนนก่อ	แหล่งน้ำ	สระน้ำ	เล็ก	บ้านพรมแสง	1	วังดาล	กบินทร์บุรี	ปราจีนบุรี	7.61	0.02	-	-
15050420	788635	1547625	47		แหล่งน้ำ	สระน้ำ	เล็ก	บ้านปากแพรก	3	วังดาล	กบินทร์บุรี	ปราจีนบุรี	3.01	0.01	-	-
15050421	786081	1548975	47	ไม่มีชื่อ	แหล่งน้ำ	สระน้ำ	เล็ก	บ้านเพชรเอิม	3	วังดาล	กบินทร์บุรี	ปราจีนบุรี	4.13	0.01	-	-
15050422	786218	1549202	47	ไม่มีชื่อ	แหล่งน้ำ	สระน้ำ	เล็ก	บ้านเพชรเอิม	3	วังดาล	กบินทร์บุรี	ปราจีนบุรี	5.34	0.02	-	-
15050423	786750	1549142	47	ไม่มีชื่อ	แหล่งน้ำ	สระน้ำ	เล็ก	บ้านเพชรเอิม	3	วังดาล	กบินทร์บุรี	ปราจีนบุรี	13.72	0.02	-	-
15050424	785910	1549218	47	หนองน้ำ	แหล่งน้ำ	หนอง	เล็ก	บ้านเพชรเอิม	3	วังดาล	กบินทร์บุรี	ปราจีนบุรี	6.41	0.02	-	-
15050425	782923	1547232	47	ไม่มีชื่อ	แหล่งน้ำ	สระน้ำ	เล็ก	บ้านท่าเสา	5	วังดาล	กบินทร์บุรี	ปราจีนบุรี	4.06	0.01	-	-
15050426	783381	1545629	47	บึงท่าเสา	แหล่งน้ำ	บึง	เล็ก	บ้านท่าเสา	5	วังดาล	กบินทร์บุรี	ปราจีนบุรี	64.73	0.83	-	-
15050427	782148	1546867	47	กุดหนองบัว	แหล่งน้ำ	กุด	เล็ก	บ้านท่าเสา	5	วังดาล	กบินทร์บุรี	ปราจีนบุรี	86.79	1.04	-	-
15050428	782762	1546299	47		แหล่งน้ำ	สระน้ำ	เล็ก	บ้านท่าเสา	5	วังดาล	กบินทร์บุรี	ปราจีนบุรี	3.30	0.01	-	-
15050429	789093	1551521	47		แหล่งน้ำ	สระน้ำ	เล็ก	บ้านหนองไฮ	5	วังดาล	กบินทร์บุรี	ปราจีนบุรี	4.19	0.01	-	-
15050430	789181	1551403	47		แหล่งน้ำ	สระน้ำ	เล็ก	บ้านหนองไฮ	5	วังดาล	กบินทร์บุรี	ปราจีนบุรี	2.49	0.01	-	-
15050431	789630	1551159	47	หนองไฮ	แหล่งน้ำ	สระน้ำ	เล็ก	บ้านหนองไฮ	5	วังดาล	กบินทร์บุรี	ปราจีนบุรี	2.21	0.01	-	-
15050432	789676	1550823	47	โคกหัวหนองไผ่ แปลงที่ 2.	แหล่งน้ำ	สระน้ำ	เล็ก	บ้านหนองไฮ	5	วังดาล	กบินทร์บุรี	ปราจีนบุรี	7.74	0.02	-	-
15050433	790967	1549385	47	ไม่มีชื่อ	แหล่งน้ำ	สระน้ำ	เล็ก	บ้านสระดู่	6	วังดาล	กบินทร์บุรี	ปราจีนบุรี	8.63	0.02	-	-
15050434	783591	1545162	47	ไม่มีชื่อ	แหล่งน้ำ	สระน้ำ	เล็ก	บ้านตะเคียนทอง	6	วังดาล	กบินทร์บุรี	ปราจีนบุรี	11.87	0.01	-	-
15050435	782785	1545350	47	บึงบุดโกษ	แหล่งน้ำ	สระน้ำ	เล็ก	บ้านวังสะบ้า	7	วังดาล	กบินทร์บุรี	ปราจีนบุรี	12.48	0.04	-	-
15050436	781625	1546835	47		แหล่งน้ำ	สระน้ำ	เล็ก	บ้านหาดมะกอก	7	วังดาล	กบินทร์บุรี	ปราจีนบุรี	4.02	0.01	-	-
15050437	788475	1548293	47	หนองแขนนาง	แหล่งน้ำ	หนอง	เล็ก	บ้านโมกสูง	8	วังดาล	กบินทร์บุรี	ปราจีนบุรี	330.79	0.02	-	-
15050438	788012	1548841	47	หนองแขนนางน้อย	แหล่งน้ำ	หนอง	เล็ก	บ้านโมกสูง	8	วังดาล	กบินทร์บุรี	ปราจีนบุรี	139.65	0.45	-	-
15050439	788653	1547824	47		แหล่งน้ำ	สระน้ำ	เล็ก	บ้านโมกสูง	8	วังดาล	กบินทร์บุรี	ปราจีนบุรี	8.68	0.03	-	-
15050440	781223	1551248	47		แหล่งน้ำ	สระน้ำ	เล็ก	บ้านหนองตาสา	9	วังดาล	กบินทร์บุรี	ปราจีนบุรี	11.97	0.04	-	-
15050441	783972	1546661	47	หนองน้ำ	แหล่งน้ำ	หนอง	เล็ก	บ้านวังดาล	10	วังดาล	กบินทร์บุรี	ปราจีนบุรี	4.93	0.02	-	-
15050442	783156	1547307	47	โคกหนองบัว	แหล่งน้ำ	สระน้ำ	เล็ก	บ้านวังดาล	10	วังดาล	กบินทร์บุรี	ปราจีนบุรี	41.48	0.01	-	-

ตารางที่ ง.2-3 แสดงทะเบียนแหล่งน้ำและผู้ใช้น้ำในลุ่มน้ำบางปะกง (ต่อ)

รหัสแหล่งน้ำ/ผู้ใช้น้ำ	WGS_E	WGS_N	โซน	ชื่อแหล่งน้ำ/ผู้ใช้น้ำ	ประเภท_1	ประเภท_2	ขนาดโครงการ	บ้าน	หมู่	ตำบล	อำเภอ	จังหวัด	พื้นที่ (ไร่)	ความจุ (ล้าน ลบ.ม.)	พื้นที่ชลประทาน/รับประโยชน์ (ไร่)	หน่วยงาน
15050443	783350	1547618	47	โคกกระบกหวาน	แหล่งน้ำ	สระน้ำ	เล็ก	บ้านวังตาล	10	วังตาล	กบินทร์บุรี	ปราจีนบุรี	2.71	0.01	-	-
15050444	784547	1548679	47	หนองโคลน	แหล่งน้ำ	หนอง	เล็ก	บ้านวังตาล	10	วังตาล	กบินทร์บุรี	ปราจีนบุรี	10.31	0.03	-	-
15050445	784656	1548376	47	หนองยี	แหล่งน้ำ	หนอง	เล็ก	บ้านวังตาล	10	วังตาล	กบินทร์บุรี	ปราจีนบุรี	190.65	-	-	-
15050446	786827	1549275	47	หนองน้ำ	แหล่งน้ำ	หนอง	เล็ก	บ้านโคกกล่อง	11	วังตาล	กบินทร์บุรี	ปราจีนบุรี	9.89	0.03	-	-
15050447	786688	1549364	47	ไม่มีชื่อ	แหล่งน้ำ	สระน้ำ	เล็ก	บ้านโคกกล่อง	11	วังตาล	กบินทร์บุรี	ปราจีนบุรี	3.48	0.01	-	-
15050448	787169	1550338	47	หนองศรีสมแล้ว 2.	แหล่งน้ำ	สระน้ำ	เล็ก	บ้านโคกกล่อง	11	วังตาล	กบินทร์บุรี	ปราจีนบุรี	4.42	0.01	-	-
15050449	783162	1548111	47	หนองน้ำ	แหล่งน้ำ	หนอง	เล็ก	บ้านหนองจิก	12	วังตาล	กบินทร์บุรี	ปราจีนบุรี	2.22	0.01	-	-
15050450	788688	1548606	47	ไม่มีชื่อ	แหล่งน้ำ	สระน้ำ	เล็ก	บ้านเกาะแดง	15	วังตาล	กบินทร์บุรี	ปราจีนบุรี	3.07	0.01	-	-
15050451	789107	1549177	47	หนองน้ำ	แหล่งน้ำ	หนอง	เล็ก	บ้านเกาะแดง	15	วังตาล	กบินทร์บุรี	ปราจีนบุรี	3.92	0.01	-	-
15050452	792283	1553557	47		แหล่งน้ำ	สระน้ำ	เล็ก	บ้านหนองอนามัย	1	นนทรี	กบินทร์บุรี	ปราจีนบุรี	10.00	0.03	-	-
15050453	792410	1553784	47		แหล่งน้ำ	สระน้ำ	เล็ก	บ้านหนองอนามัย	1	นนทรี	กบินทร์บุรี	ปราจีนบุรี	19.50	0.06	-	-
15050454	782028	1554943	47		แหล่งน้ำ	สระน้ำ	เล็ก	บ้านท่ากฐิน	3	นนทรี	กบินทร์บุรี	ปราจีนบุรี	11.99	0.04	-	-
15050455	786944	1558275	47	ที่สาธารณ ฯ	แหล่งน้ำ	สระน้ำ	เล็ก	บ้านวังหรี่	11	นนทรี	กบินทร์บุรี	ปราจีนบุรี	1.58	0.01	-	-
15050456	789986	1553535	47	ทุ่งโคกสูง	แหล่งน้ำ	สระน้ำ	เล็ก	บ้านหนองดุม	16	นนทรี	กบินทร์บุรี	ปราจีนบุรี	43.23	0.14	-	-
15050457	789882	1553750	47	โนนสะอาด	แหล่งน้ำ	สระน้ำ	เล็ก	บ้านหนองดุม	16	นนทรี	กบินทร์บุรี	ปราจีนบุรี	1.06	0.00	-	-
15050458	794966	1543082	47	ไม่มีชื่อ	แหล่งน้ำ	สระน้ำ	เล็ก	บ้านหนองช้างลง	4	ย่านรี	กบินทร์บุรี	ปราจีนบุรี	1.63	0.01	-	-
15050459	789991	1545641	47	หนองน้ำ	แหล่งน้ำ	หนอง	เล็ก	บ้านโคกสูง	1	หาดนางแก้ว	กบินทร์บุรี	ปราจีนบุรี	3.51	0.01	-	-
15050460	790136	1545384	47		แหล่งน้ำ	สระน้ำ	เล็ก	บ้านโคกสูง	1	หาดนางแก้ว	กบินทร์บุรี	ปราจีนบุรี	12.90	0.04	-	-
15050461	785047	1545634	47	หนองน้ำ	แหล่งน้ำ	หนอง	เล็ก	บ้านซ่ง	3	หาดนางแก้ว	กบินทร์บุรี	ปราจีนบุรี	21.68	0.07	-	อบต.หาดนางแก้ว
15050462	781370	1541985	47		แหล่งน้ำ	สระน้ำ	เล็ก	บ้านบึงกาฬ	4	หาดนางแก้ว	กบินทร์บุรี	ปราจีนบุรี	779.34	24.94	-	-
15050463	781919	1544741	47	วังนกออกแปลงที่1 / วังนกออกแปลงที่2	แหล่งน้ำ	สระน้ำ	เล็ก	บ้านบึงกาฬ	4	หาดนางแก้ว	กบินทร์บุรี	ปราจีนบุรี	60.58	0.24	-	-
15050464	787669	1546351	47	ไม่มีชื่อ	แหล่งน้ำ	สระน้ำ	เล็ก	บ้านเขาดิน	5	หาดนางแก้ว	กบินทร์บุรี	ปราจีนบุรี	3.93	0.01	-	-
15050465	787520	1546404	47	ไม่มีชื่อ	แหล่งน้ำ	สระน้ำ	เล็ก	บ้านเขาดิน	5	หาดนางแก้ว	กบินทร์บุรี	ปราจีนบุรี	2.84	0.01	-	-
15050466	786891	1544093	47	ไม่มีชื่อ	แหล่งน้ำ	สระน้ำ	เล็ก	บ้านเกาะลอย	6	หาดนางแก้ว	กบินทร์บุรี	ปราจีนบุรี	3.92	0.01	-	-
15050467	786520	1545188	47	หนองน้ำ	แหล่งน้ำ	หนอง	เล็ก	บ้านเกาะลอย	6	หาดนางแก้ว	กบินทร์บุรี	ปราจีนบุรี	157.76	1.51	-	-
15050468	787214	1545836	47		แหล่งน้ำ	สระน้ำ	เล็ก	บ้านเกาะลอย	6	หาดนางแก้ว	กบินทร์บุรี	ปราจีนบุรี	15.51	0.05	-	-
15050469	787031	1545671	47		แหล่งน้ำ	สระน้ำ	เล็ก	บ้านเกาะลอย	6	หาดนางแก้ว	กบินทร์บุรี	ปราจีนบุรี	1.72	0.01	-	-
15050470	787041	1545457	47		แหล่งน้ำ	สระน้ำ	เล็ก	บ้านเกาะลอย	6	หาดนางแก้ว	กบินทร์บุรี	ปราจีนบุรี	1.01	0.00	-	-

ตารางที่ ง.2-3 แสดงทะเบียนแหล่งน้ำและผู้ใช้น้ำในลุ่มน้ำบางปะกง (ต่อ)

รหัสแหล่งน้ำ/ผู้ใช้น้ำ	WGS_E	WGS_N	โซน	ชื่อแหล่งน้ำ/ผู้ใช้น้ำ	ประเภท_1	ประเภท_2	ขนาดโครงการ	บ้าน	หมู่	ตำบล	อำเภอ	จังหวัด	พื้นที่ (ไร่)	ความจุ (ล้าน ลบ.ม.)	พื้นที่ชลประทาน/รับประโยชน์ (ไร่)	หน่วยงาน
15050471	787783	1545102	47		แหล่งน้ำ	สระน้ำ	เล็ก	บ้านเกาะลอย	6	หาดนางแก้ว	กบินทร์บุรี	ปราจีนบุรี	478.84	1.53	-	-
15050472	789897	1544026	47		แหล่งน้ำ	สระน้ำ	เล็ก	บ้านโคกป่าแพง	7	หาดนางแก้ว	กบินทร์บุรี	ปราจีนบุรี	227.27	0.73	-	-
15050473	781854	1545667	47	ไม่มีชื่อ	แหล่งน้ำ	สระน้ำ	เล็ก	บ้านวังสะบ้า	7	หาดนางแก้ว	กบินทร์บุรี	ปราจีนบุรี	2.67	0.01	-	-
15050474	781626	1545566	47	บึงกา	แหล่งน้ำ	บึง	เล็ก	บ้านวังสะบ้า	7	หาดนางแก้ว	กบินทร์บุรี	ปราจีนบุรี	15.97	0.05	-	-
15050475	781810	1545559	47		แหล่งน้ำ	สระน้ำ	เล็ก	บ้านวังสะบ้า	7	หาดนางแก้ว	กบินทร์บุรี	ปราจีนบุรี	3.01	0.01	-	-
15050476	782160	1541322	47	ไม่มีชื่อ	แหล่งน้ำ	สระน้ำ	เล็ก	บ้านปราสาท	7	หาดนางแก้ว	กบินทร์บุรี	ปราจีนบุรี	11.29	0.05	-	-
15050477	782847	1542318	47	ไม่มีชื่อ	แหล่งน้ำ	สระน้ำ	เล็ก	บ้านปราสาท	7	หาดนางแก้ว	กบินทร์บุรี	ปราจีนบุรี	32.22	0.03	-	-
15050478	789229	1544400	47		แหล่งน้ำ	สระน้ำ	เล็ก	บ้านหนองม่วง	8	หาดนางแก้ว	กบินทร์บุรี	ปราจีนบุรี	18.70	0.06	-	-
15050479	783333	1544049	47	หนองน้ำ	แหล่งน้ำ	หนอง	เล็ก	บ้านโคกกระท้อน	10	หาดนางแก้ว	กบินทร์บุรี	ปราจีนบุรี	8.01	0.02	-	-
15050480	784989	1537409	47	ไม่มีชื่อ	แหล่งน้ำ	สระน้ำ	เล็ก	บ้านหนองคล้า	1	ลาดตะเคียน	กบินทร์บุรี	ปราจีนบุรี	1.41	0.01	-	-
15050481	784937	1538908	47	หนองน้ำ	แหล่งน้ำ	หนอง	เล็ก	บ้านหนองคล้า	1	ลาดตะเคียน	กบินทร์บุรี	ปราจีนบุรี	2.69	0.01	-	-
15050482	786433	1539235	47	ไม่มีชื่อ	แหล่งน้ำ	สระน้ำ	เล็ก	บ้านหนองคล้า	1	ลาดตะเคียน	กบินทร์บุรี	ปราจีนบุรี	2.45	0.01	-	-
15050483	788262	1535030	47	ไม่มีชื่อ	แหล่งน้ำ	สระน้ำ	เล็ก	บ้านทุ่งขาม	2	ลาดตะเคียน	กบินทร์บุรี	ปราจีนบุรี	2.65	0.01	-	-
15050484	788922	1535215	47	ไม่มีชื่อ	แหล่งน้ำ	สระน้ำ	เล็ก	บ้านทุ่งขาม	2	ลาดตะเคียน	กบินทร์บุรี	ปราจีนบุรี	3.07	0.01	-	-
15050485	788621	1537310	47	ไม่มีชื่อ	แหล่งน้ำ	สระน้ำ	เล็ก	บ้านทุ่งขาม	2	ลาดตะเคียน	กบินทร์บุรี	ปราจีนบุรี	4.03	0.01	-	-
15050486	788004	1537348	47	ไม่มีชื่อ	แหล่งน้ำ	สระน้ำ	เล็ก	บ้านทุ่งขาม	2	ลาดตะเคียน	กบินทร์บุรี	ปราจีนบุรี	1.81	0.01	-	-
15050487	787065	1536795	47		แหล่งน้ำ	สระน้ำ	เล็ก	บ้านทุ่งขาม	2	ลาดตะเคียน	กบินทร์บุรี	ปราจีนบุรี	12.30	0.04	-	-
15050488	784079	1535842	47	ไม่มีชื่อ	แหล่งน้ำ	สระน้ำ	เล็ก	บ้านวังขอน	2	ลาดตะเคียน	กบินทร์บุรี	ปราจีนบุรี	5.32	0.02	-	-
15050489	788554	1538597	47	หนองน้ำ	แหล่งน้ำ	หนอง	เล็ก	บ้านหนองนมหนู	3	ลาดตะเคียน	กบินทร์บุรี	ปราจีนบุรี	7.44	0.02	-	-
15050490	790334	1538762	47	ไม่มีชื่อ	แหล่งน้ำ	สระน้ำ	เล็ก	บ้านหนองนมหนู	3	ลาดตะเคียน	กบินทร์บุรี	ปราจีนบุรี	3.27	0.01	-	-
15050491	787355	1539497	47	ไม่มีชื่อ	แหล่งน้ำ	สระน้ำ	เล็ก	บ้านหนองนมหนู	3	ลาดตะเคียน	กบินทร์บุรี	ปราจีนบุรี	4.37	0.01	-	-
15050492	788040	1540112	47	ไม่มีชื่อ	แหล่งน้ำ	สระน้ำ	เล็ก	บ้านหนองนมหนู	3	ลาดตะเคียน	กบินทร์บุรี	ปราจีนบุรี	10.11	0.03	-	-
15050493	789856	1541260	47	ไม่มีชื่อ	แหล่งน้ำ	สระน้ำ	เล็ก	บ้านหนองนมหนู	3	ลาดตะเคียน	กบินทร์บุรี	ปราจีนบุรี	3.52	0.01	-	-
15050494	789722	1541566	47	ไม่มีชื่อ	แหล่งน้ำ	สระน้ำ	เล็ก	บ้านหนองนมหนู	3	ลาดตะเคียน	กบินทร์บุรี	ปราจีนบุรี	8.67	0.03	-	-
15050495	789778	1541812	47	หนองน้ำ	แหล่งน้ำ	หนอง	เล็ก	บ้านหนองนมหนู	3	ลาดตะเคียน	กบินทร์บุรี	ปราจีนบุรี	23.47	0.08	-	-
15050496	789204	1542038	47	ไม่มีชื่อ	แหล่งน้ำ	สระน้ำ	เล็ก	บ้านหนองนมหนู	3	ลาดตะเคียน	กบินทร์บุรี	ปราจีนบุรี	5.64	0.02	-	-
15050497	788954	1529922	47	ไม่มีชื่อ	แหล่งน้ำ	สระน้ำ	เล็ก	บ้านลาดตะเคียน	5	ลาดตะเคียน	กบินทร์บุรี	ปราจีนบุรี	3.12	0.01	-	-
15050498	789222	1530019	47	หนองน้ำ	แหล่งน้ำ	หนอง	เล็ก	บ้านลาดตะเคียน	5	ลาดตะเคียน	กบินทร์บุรี	ปราจีนบุรี	36.47	0.21	-	-

ตารางที่ ง.2-3 แสดงทะเบียนแหล่งน้ำและผู้ใช้น้ำในลุ่มน้ำบางปะกง (ต่อ)

รหัสแหล่งน้ำ/ผู้ใช้น้ำ	WGS_E	WGS_N	โซน	ชื่อแหล่งน้ำ/ผู้ใช้น้ำ	ประเภท_1	ประเภท_2	ขนาดโครงการ	บ้าน	หมู่	ตำบล	อำเภอ	จังหวัด	พื้นที่ (ไร่)	ความจุ (ล้าน ลบ.ม.)	พื้นที่ชลประทาน/รับประโยชน์ (ไร่)	หน่วยงาน
15050499	788938	1530058	47	หนองน้ำ	แหล่งน้ำ	หนอง	เล็ก	บ้านลาดตะเคียน	5	ลาดตะเคียน	กบินทร์บุรี	ปราจีนบุรี	38.12	0.23	-	-
15050500	787161	1530975	47	ไม่มีชื่อ	แหล่งน้ำ	สระน้ำ	เล็ก	บ้านลาดตะเคียน	5	ลาดตะเคียน	กบินทร์บุรี	ปราจีนบุรี	10.52	0.04	-	-
15050501	787094	1531244	47	หนองน้ำ	แหล่งน้ำ	หนอง	เล็ก	บ้านลาดตะเคียน	5	ลาดตะเคียน	กบินทร์บุรี	ปราจีนบุรี	3.40	0.01	-	-
15050502	786020	1531313	47	ไม่มีชื่อ	แหล่งน้ำ	สระน้ำ	เล็ก	บ้านลาดตะเคียน	5	ลาดตะเคียน	กบินทร์บุรี	ปราจีนบุรี	2.83	0.01	-	-
15050503	789362	1532406	47	ไม่มีชื่อ	แหล่งน้ำ	สระน้ำ	เล็ก	บ้านลาดตะเคียน	5	ลาดตะเคียน	กบินทร์บุรี	ปราจีนบุรี	3.29	0.01	-	-
15050504	784539	1529875	47	ไม่มีชื่อ	แหล่งน้ำ	สระน้ำ	เล็ก	บ้านอ่างมหา	6	ลาดตะเคียน	กบินทร์บุรี	ปราจีนบุรี	4.06	0.01	-	-
15050505	782821	1531682	47	หนองน้ำ	แหล่งน้ำ	หนอง	เล็ก	บ้านอ่างมหา	6	ลาดตะเคียน	กบินทร์บุรี	ปราจีนบุรี	3.51	0.01	-	-
15050506	783273	1541408	47	ไม่มีชื่อ	แหล่งน้ำ	สระน้ำ	เล็ก	บ้านปราสาท	7	ลาดตะเคียน	กบินทร์บุรี	ปราจีนบุรี	6.00	0.01	-	-
15050507	787970	1526876	47	ไม่มีชื่อ	แหล่งน้ำ	สระน้ำ	เล็ก	บ้านหนองตลาด	7	ลาดตะเคียน	กบินทร์บุรี	ปราจีนบุรี	2.50	0.01	-	-
15050508	789272	1528404	47	ไม่มีชื่อ	แหล่งน้ำ	สระน้ำ	เล็ก	บ้านหนองตลาด	7	ลาดตะเคียน	กบินทร์บุรี	ปราจีนบุรี	8.04	0.03	-	-
15050509	789038	1529158	47	ไม่มีชื่อ	แหล่งน้ำ	สระน้ำ	เล็ก	บ้านหนองตลาด	7	ลาดตะเคียน	กบินทร์บุรี	ปราจีนบุรี	11.38	0.03	-	-
15050510	788854	1529213	47	ไม่มีชื่อ	แหล่งน้ำ	สระน้ำ	เล็ก	บ้านหนองตลาด	7	ลาดตะเคียน	กบินทร์บุรี	ปราจีนบุรี	4.81	0.01	-	-
15050511	789309	1529199	47	ไม่มีชื่อ	แหล่งน้ำ	สระน้ำ	เล็ก	บ้านหนองตลาด	7	ลาดตะเคียน	กบินทร์บุรี	ปราจีนบุรี	14.06	0.06	-	-
15050512	790388	1530127	47	หนองน้ำ	แหล่งน้ำ	หนอง	เล็ก	บ้านหนองตลาด	7	ลาดตะเคียน	กบินทร์บุรี	ปราจีนบุรี	3.51	0.01	-	-
15050513	791424	1530090	47	ไม่มีชื่อ	แหล่งน้ำ	สระน้ำ	เล็ก	บ้านหนองตลาด	7	ลาดตะเคียน	กบินทร์บุรี	ปราจีนบุรี	8.31	0.03	-	-
15050514	791223	1530212	47	ไม่มีชื่อ	แหล่งน้ำ	สระน้ำ	เล็ก	บ้านหนองตลาด	7	ลาดตะเคียน	กบินทร์บุรี	ปราจีนบุรี	2.84	0.01	-	-
15050515	786904	1542064	47	หนองน้ำ	แหล่งน้ำ	หนอง	เล็ก	บ้านหนองม่วง	8	ลาดตะเคียน	กบินทร์บุรี	ปราจีนบุรี	12.18	0.05	-	-
15050516	788801	1544199	47		แหล่งน้ำ	สระน้ำ	เล็ก	บ้านหนองม่วง	8	ลาดตะเคียน	กบินทร์บุรี	ปราจีนบุรี	256.12	0.82	-	-
15050517	788043	1544076	47		แหล่งน้ำ	สระน้ำ	เล็ก	บ้านหนองม่วง	8	ลาดตะเคียน	กบินทร์บุรี	ปราจีนบุรี	19.49	0.06	-	-
15050518	789400	1533879	47	หนองน้ำ	แหล่งน้ำ	หนอง	เล็ก	บ้านคลองร่วม	9	ลาดตะเคียน	กบินทร์บุรี	ปราจีนบุรี	7.50	0.02	-	-
15050519	792535	1534951	47	หนองน้ำ	แหล่งน้ำ	หนอง	เล็ก	บ้านคลองร่วม	9	ลาดตะเคียน	กบินทร์บุรี	ปราจีนบุรี	13.19	0.05	-	-
15050520	785641	1543085	47	ไม่มีชื่อ	แหล่งน้ำ	สระน้ำ	เล็ก	บ้านโคกกระท้อน	10	ลาดตะเคียน	กบินทร์บุรี	ปราจีนบุรี	4.35	0.01	-	-
15050521	784243	1543229	47	ไม่มีชื่อ	แหล่งน้ำ	สระน้ำ	เล็ก	บ้านโคกกระท้อน	10	ลาดตะเคียน	กบินทร์บุรี	ปราจีนบุรี	3.30	0.01	-	-
15050522	785468	1534214	47	หนองน้ำ	แหล่งน้ำ	หนอง	เล็ก	บ้านเกษตรกรรม	11	ลาดตะเคียน	กบินทร์บุรี	ปราจีนบุรี	76.65	0.49	-	-
15050523	784432	1535539	47	หนองน้ำ	แหล่งน้ำ	หนอง	เล็ก	บ้านเกษตรกรรม	11	ลาดตะเคียน	กบินทร์บุรี	ปราจีนบุรี	3.51	0.01	-	-
15050524	786444	1536003	47	ไม่มีชื่อ	แหล่งน้ำ	สระน้ำ	เล็ก	บ้านเกษตรกรรม	11	ลาดตะเคียน	กบินทร์บุรี	ปราจีนบุรี	3.01	0.01	-	-
15050525	784961	1536491	47	ไม่มีชื่อ	แหล่งน้ำ	สระน้ำ	เล็ก	บ้านเกษตรกรรม	11	ลาดตะเคียน	กบินทร์บุรี	ปราจีนบุรี	4.98	0.02	-	-
15050526	784818	1536549	47	ไม่มีชื่อ	แหล่งน้ำ	สระน้ำ	เล็ก	บ้านเกษตรกรรม	11	ลาดตะเคียน	กบินทร์บุรี	ปราจีนบุรี	1.37	0.01	-	-

ตารางที่ ง.2-3 แสดงทะเบียนแหล่งน้ำและผู้ใช้น้ำในลุ่มน้ำบางปะกง (ต่อ)

รหัสแหล่งน้ำ/ผู้ใช้น้ำ	WGS_E	WGS_N	โซน	ชื่อแหล่งน้ำ/ผู้ใช้น้ำ	ประเภท_1	ประเภท_2	ขนาดโครงการ	บ้าน	หมู่	ตำบล	อำเภอ	จังหวัด	พื้นที่ (ไร่)	ความจุ (ล้าน ลบ.ม.)	พื้นที่ชลประทาน/รับประโยชน์ (ไร่)	หน่วยงาน
15050527	785346	1536668	47	ไม่มีชื่อ	แหล่งน้ำ	สระน้ำ	เล็ก	บ้านเกษตรกรรม	11	ลาดตะเคียน	กบินทร์บุรี	ปราจีนบุรี	3.16	0.01	-	-
15050528	788180	1528435	47	ไม่มีชื่อ	แหล่งน้ำ	สระน้ำ	เล็ก	บ้านโคกกลาง	12	ลาดตะเคียน	กบินทร์บุรี	ปราจีนบุรี	3.75	0.01	-	-
15050529	788897	1529617	47	ไม่มีชื่อ	แหล่งน้ำ	สระน้ำ	เล็ก	บ้านโคกกลาง	12	ลาดตะเคียน	กบินทร์บุรี	ปราจีนบุรี	33.60	0.21	-	-
15050530	785015	1540053	47	ไม่มีชื่อ	แหล่งน้ำ	สระน้ำ	เล็ก	บ้านลาดไพจิตร	13	ลาดตะเคียน	กบินทร์บุรี	ปราจีนบุรี	2.82	0.01	-	-
15050531	784865	1540415	47	ไม่มีชื่อ	แหล่งน้ำ	สระน้ำ	เล็ก	บ้านลาดไพจิตร	13	ลาดตะเคียน	กบินทร์บุรี	ปราจีนบุรี	2.63	0.01	-	-
15050532	785720	1540650	47	ไม่มีชื่อ	แหล่งน้ำ	สระน้ำ	เล็ก	บ้านลาดไพจิตร	13	ลาดตะเคียน	กบินทร์บุรี	ปราจีนบุรี	5.69	0.01	-	-
15050533	784056	1541042	47	ไม่มีชื่อ	แหล่งน้ำ	สระน้ำ	เล็ก	บ้านลาดไพจิตร	13	ลาดตะเคียน	กบินทร์บุรี	ปราจีนบุรี	2.54	0.01	-	-
15050534	784593	1541053	47	ไม่มีชื่อ	แหล่งน้ำ	สระน้ำ	เล็ก	บ้านลาดไพจิตร	13	ลาดตะเคียน	กบินทร์บุรี	ปราจีนบุรี	8.62	0.01	-	-
15050535	786365	1541833	47	ไม่มีชื่อ	แหล่งน้ำ	สระน้ำ	เล็ก	บ้านลาดไพจิตร	13	ลาดตะเคียน	กบินทร์บุรี	ปราจีนบุรี	9.66	0.03	-	-
15050536	785615	1541988	47	ไม่มีชื่อ	แหล่งน้ำ	สระน้ำ	เล็ก	บ้านลาดไพจิตร	13	ลาดตะเคียน	กบินทร์บุรี	ปราจีนบุรี	3.43	0.01	-	-
15050537	743340	1548761	47	ไม่มีชื่อ	แหล่งน้ำ	สระน้ำ	เล็ก	บ้านต้นขี้เหล็ก	1	บ้านสร้าง	บ้านสร้าง	ปราจีนบุรี	3.03	0.01	-	-
15050538	743337	1548853	47	ไม่มีชื่อ	แหล่งน้ำ	สระน้ำ	เล็ก	บ้านต้นขี้เหล็ก	1	บ้านสร้าง	บ้านสร้าง	ปราจีนบุรี	2.26	0.01	-	-
15050539	743142	1549218	47	ไม่มีชื่อ	แหล่งน้ำ	สระน้ำ	เล็ก	บ้านต้นขี้เหล็ก	1	บ้านสร้าง	บ้านสร้าง	ปราจีนบุรี	36.69	0.24	-	-
15050540	743147	1549608	47	ไม่มีชื่อ	แหล่งน้ำ	สระน้ำ	เล็ก	บ้านต้นขี้เหล็ก	1	บ้านสร้าง	บ้านสร้าง	ปราจีนบุรี	4.75	0.01	-	-
15050541	743135	1549655	47	ไม่มีชื่อ	แหล่งน้ำ	สระน้ำ	เล็ก	บ้านต้นขี้เหล็ก	1	บ้านสร้าง	บ้านสร้าง	ปราจีนบุรี	7.84	0.02	-	-
15050542	743323	1549840	47	ไม่มีชื่อ	แหล่งน้ำ	สระน้ำ	เล็ก	บ้านต้นขี้เหล็ก	1	บ้านสร้าง	บ้านสร้าง	ปราจีนบุรี	4.00	0.01	-	-
15050543	743562	1548850	47	ไม่มีชื่อ	แหล่งน้ำ	สระน้ำ	เล็ก	บ้านต้นขี้เหล็ก	1	บ้านสร้าง	บ้านสร้าง	ปราจีนบุรี	24.21	0.16	-	-
15050544	738390	1549943	47	ไม่มีชื่อ	แหล่งน้ำ	สระน้ำ	เล็ก	บ้านใต้วัด	1	บ้านสร้าง	บ้านสร้าง	ปราจีนบุรี	24.66	0.15	-	-
15050545	742737	1548607	47	ไม่มีชื่อ	แหล่งน้ำ	สระน้ำ	เล็ก	บ้านเหนือคลอง	2	บ้านสร้าง	บ้านสร้าง	ปราจีนบุรี	3.77	0.01	-	-
15050546	742864	1548450	47	ไม่มีชื่อ	แหล่งน้ำ	สระน้ำ	เล็ก	บ้านเหนือคลอง	2	บ้านสร้าง	บ้านสร้าง	ปราจีนบุรี	24.72	0.16	-	-
15050547	740915	1548504	47	ไม่มีชื่อ	แหล่งน้ำ	สระน้ำ	เล็ก	บ้านคลองท้ายบ้าน	3	บ้านสร้าง	บ้านสร้าง	ปราจีนบุรี	3.37	0.01	-	-
15050548	740699	1548820	47	ไม่มีชื่อ	แหล่งน้ำ	สระน้ำ	เล็ก	บ้านคลองท้ายบ้าน	3	บ้านสร้าง	บ้านสร้าง	ปราจีนบุรี	12.76	0.05	-	-
15050549	741218	1549815	47	ไม่มีชื่อ	แหล่งน้ำ	สระน้ำ	เล็ก	บ้านคลองท้ายบ้าน	3	บ้านสร้าง	บ้านสร้าง	ปราจีนบุรี	3.78	0.01	-	-
15050550	741731	1550040	47	ไม่มีชื่อ	แหล่งน้ำ	สระน้ำ	เล็ก	บ้านต้นขี้เหล็ก	5	บ้านสร้าง	บ้านสร้าง	ปราจีนบุรี	7.16	0.02	-	-
15050551	741068	1551204	47	ไม่มีชื่อ	แหล่งน้ำ	สระน้ำ	เล็ก	บ้านต้นขี้เหล็ก	5	บ้านสร้าง	บ้านสร้าง	ปราจีนบุรี	6.78	0.01	-	-
15050552	741039	1551330	47	ไม่มีชื่อ	แหล่งน้ำ	สระน้ำ	เล็ก	บ้านต้นขี้เหล็ก	5	บ้านสร้าง	บ้านสร้าง	ปราจีนบุรี	1.86	0.01	-	-
15050553	741405	1551254	47	ไม่มีชื่อ	แหล่งน้ำ	สระน้ำ	เล็ก	บ้านต้นขี้เหล็ก	5	บ้านสร้าง	บ้านสร้าง	ปราจีนบุรี	12.79	0.05	-	-
15050554	741956	1551558	47	ไม่มีชื่อ	แหล่งน้ำ	สระน้ำ	เล็ก	บ้านต้นขี้เหล็ก	5	บ้านสร้าง	บ้านสร้าง	ปราจีนบุรี	22.27	0.14	-	-

ตารางที่ ง.2-3 แสดงทะเบียนแหล่งน้ำและผู้ใช้น้ำในลุ่มน้ำบางปะกง (ต่อ)

รหัสแหล่งน้ำ/ผู้ใช้น้ำ	WGS_E	WGS_N	โซน	ชื่อแหล่งน้ำ/ผู้ใช้น้ำ	ประเภท_1	ประเภท_2	ขนาดโครงการ	บ้าน	หมู่	ตำบล	อำเภอ	จังหวัด	พื้นที่ (ไร่)	ความจุ (ล้าน ลบ.ม.)	พื้นที่ชลประทาน/รับประโยชน์ (ไร่)	หน่วยงาน
15050555	740448	1548812	47	ไม่มีชื่อ	แหล่งน้ำ	สระน้ำ	เล็ก	บ้านคูตานพ	6	บ้านสร้าง	บ้านสร้าง	ปราจีนบุรี	26.96	0.07	-	-
15050556	739621	1549243	47	ไม่มีชื่อ	แหล่งน้ำ	สระน้ำ	เล็ก	บ้านคูตานพ	6	บ้านสร้าง	บ้านสร้าง	ปราจีนบุรี	6.92	0.03	-	-
15050557	739034	1550138	47	หนองน้ำ	แหล่งน้ำ	หนอง	เล็ก	บ้านคูตานพ	6	บ้านสร้าง	บ้านสร้าง	ปราจีนบุรี	9.61	0.03	-	-
15050558	739512	1550423	47	ไม่มีชื่อ	แหล่งน้ำ	สระน้ำ	เล็ก	บ้านคูตานพ	6	บ้านสร้าง	บ้านสร้าง	ปราจีนบุรี	2.41	0.01	-	-
15050559	740652	1550338	47	ไม่มีชื่อ	แหล่งน้ำ	สระน้ำ	เล็ก	บ้านคูตานพ	6	บ้านสร้าง	บ้านสร้าง	ปราจีนบุรี	53.00	0.08	-	-
15050560	740102	1551124	47	ไม่มีชื่อ	แหล่งน้ำ	สระน้ำ	เล็ก	บ้านคูตานพ	6	บ้านสร้าง	บ้านสร้าง	ปราจีนบุรี	5.91	0.02	-	-
15050561	740432	1551223	47	ไม่มีชื่อ	แหล่งน้ำ	สระน้ำ	เล็ก	บ้านคูตานพ	6	บ้านสร้าง	บ้านสร้าง	ปราจีนบุรี	24.69	0.05	-	-
15050562	740440	1551416	47	ไม่มีชื่อ	แหล่งน้ำ	สระน้ำ	เล็ก	บ้านคูตานพ	6	บ้านสร้าง	บ้านสร้าง	ปราจีนบุรี	13.77	0.05	-	-
15050563	740373	1549939	47	ไม่มีชื่อ	แหล่งน้ำ	สระน้ำ	เล็ก	บ้านคูตานพ	6	บ้านสร้าง	บ้านสร้าง	ปราจีนบุรี	30.10	0.15	-	-
15050564	740044	1551313	47	ไม่มีชื่อ	แหล่งน้ำ	สระน้ำ	เล็ก	บ้านคูตานพ	6	บ้านสร้าง	บ้านสร้าง	ปราจีนบุรี	24.52	0.15	-	-
15050565	737880	1550306	47	ไม่มีชื่อ	แหล่งน้ำ	สระน้ำ	เล็ก	บ้านปากคลองสอง	9	บ้านสร้าง	บ้านสร้าง	ปราจีนบุรี	20.94	0.03	-	-
15050566	738199	1550562	47	ไม่มีชื่อ	แหล่งน้ำ	สระน้ำ	เล็ก	บ้านปากคลองสอง	9	บ้านสร้าง	บ้านสร้าง	ปราจีนบุรี	4.18	0.01	-	-
15050567	738861	1550564	47	ไม่มีชื่อ	แหล่งน้ำ	สระน้ำ	เล็ก	บ้านปากคลองสอง	9	บ้านสร้าง	บ้านสร้าง	ปราจีนบุรี	3.86	0.01	-	-
15050568	738566	1550575	47	ไม่มีชื่อ	แหล่งน้ำ	สระน้ำ	เล็ก	บ้านปากคลองสอง	9	บ้านสร้าง	บ้านสร้าง	ปราจีนบุรี	15.54	0.05	-	-
15050569	738847	1550695	47	ไม่มีชื่อ	แหล่งน้ำ	สระน้ำ	เล็ก	บ้านปากคลองสอง	9	บ้านสร้าง	บ้านสร้าง	ปราจีนบุรี	15.75	0.05	-	-
15050570	738653	1550755	47	ไม่มีชื่อ	แหล่งน้ำ	สระน้ำ	เล็ก	บ้านปากคลองสอง	9	บ้านสร้าง	บ้านสร้าง	ปราจีนบุรี	51.38	0.28	-	-
15050571	741712	1545876	47	ไม่มีชื่อ	แหล่งน้ำ	สระน้ำ	เล็ก	บ้านวังหัวคู้	10	บ้านสร้าง	บ้านสร้าง	ปราจีนบุรี	5.08	0.02	-	-
15050572	743087	1546494	47	ไม่มีชื่อ	แหล่งน้ำ	สระน้ำ	เล็ก	บ้านวังหัวคู้	10	บ้านสร้าง	บ้านสร้าง	ปราจีนบุรี	2.94	0.01	-	-
15050573	742660	1547094	47	ไม่มีชื่อ	แหล่งน้ำ	สระน้ำ	เล็ก	บ้านวังหัวคู้	10	บ้านสร้าง	บ้านสร้าง	ปราจีนบุรี	37.54	0.26	-	-
15050574	743485	1547697	47	หนองแขม	แหล่งน้ำ	หนอง	เล็ก	บ้านวังหัวคู้	10	บ้านสร้าง	บ้านสร้าง	ปราจีนบุรี	2.92	0.01	-	กระทรวงมหาดไทย-
15050575	742412	1545681	47		แหล่งน้ำ	สระน้ำ	เล็ก	บ้านวังหัวคู้	10	บ้านสร้าง	บ้านสร้าง	ปราจีนบุรี	8.97	0.03	-	-
15050576	741667	1547168	47	ไม่มีชื่อ	แหล่งน้ำ	สระน้ำ	เล็ก	บ้านวังหัวคู้	11	บ้านสร้าง	บ้านสร้าง	ปราจีนบุรี	9.58	0.03	-	-
15050577	741883	1547238	47	ไม่มีชื่อ	แหล่งน้ำ	สระน้ำ	เล็ก	บ้านวังหัวคู้	11	บ้านสร้าง	บ้านสร้าง	ปราจีนบุรี	5.87	0.02	-	-
15050578	741688	1547559	47	ไม่มีชื่อ	แหล่งน้ำ	สระน้ำ	เล็ก	บ้านวังหัวคู้	11	บ้านสร้าง	บ้านสร้าง	ปราจีนบุรี	3.37	0.01	-	-
15050579	740743	1547850	47	ไม่มีชื่อ	แหล่งน้ำ	สระน้ำ	เล็ก	บ้านวังหัวคู้	11	บ้านสร้าง	บ้านสร้าง	ปราจีนบุรี	9.11	0.03	-	-
15050580	741839	1547770	47	ไม่มีชื่อ	แหล่งน้ำ	สระน้ำ	เล็ก	บ้านวังหัวคู้	11	บ้านสร้าง	บ้านสร้าง	ปราจีนบุรี	28.79	0.18	-	-
15050581	741721	1547832	47	ไม่มีชื่อ	แหล่งน้ำ	สระน้ำ	เล็ก	บ้านวังหัวคู้	11	บ้านสร้าง	บ้านสร้าง	ปราจีนบุรี	38.78	0.25	-	-
15050582	740107	1548112	47	ไม่มีชื่อ	แหล่งน้ำ	สระน้ำ	เล็ก	บ้านวังหัวคู้	11	บ้านสร้าง	บ้านสร้าง	ปราจีนบุรี	5.56	0.01	-	-

ตารางที่ ง.2-3 แสดงทะเบียนแหล่งน้ำและผู้ใช้น้ำในลุ่มน้ำบางปะกง (ต่อ)

รหัสแหล่งน้ำ/ผู้ใช้น้ำ	WGS_E	WGS_N	โซน	ชื่อแหล่งน้ำ/ผู้ใช้น้ำ	ประเภท_1	ประเภท_2	ขนาดโครงการ	บ้าน	หมู่	ตำบล	อำเภอ	จังหวัด	พื้นที่ (ไร่)	ความจุ (ล้าน ลบ.ม.)	พื้นที่ชลประทาน/รับประโยชน์ (ไร่)	หน่วยงาน
15050583	740025	1548096	47	ไม่มีชื่อ	แหล่งน้ำ	สระน้ำ	เล็ก	บ้านวังหัวคู้	11	บ้านสร้าง	บ้านสร้าง	ปราจีนบุรี	5.41	0.02	-	-
15050584	740016	1548187	47	ไม่มีชื่อ	แหล่งน้ำ	สระน้ำ	เล็ก	บ้านวังหัวคู้	11	บ้านสร้าง	บ้านสร้าง	ปราจีนบุรี	7.96	0.04	-	-
15050585	740581	1548503	47	ไม่มีชื่อ	แหล่งน้ำ	สระน้ำ	เล็ก	บ้านวังหัวคู้	11	บ้านสร้าง	บ้านสร้าง	ปราจีนบุรี	8.86	0.03	-	-
15050586	739525	1548000	47	ไม่มีชื่อ	แหล่งน้ำ	สระน้ำ	เล็ก	บ้านใต้วัด	1	บางกระเบา	บ้านสร้าง	ปราจีนบุรี	2.33	0.01	-	-
15050587	738920	1548090	47	ไม่มีชื่อ	แหล่งน้ำ	สระน้ำ	เล็ก	บ้านใต้วัด	1	บางกระเบา	บ้านสร้าง	ปราจีนบุรี	1.79	0.01	-	-
15050588	738113	1548244	47	ไม่มีชื่อ	แหล่งน้ำ	สระน้ำ	เล็ก	บ้านใต้วัด	1	บางกระเบา	บ้านสร้าง	ปราจีนบุรี	2.16	0.01	-	-
15050589	739498	1548340	47	ไม่มีชื่อ	แหล่งน้ำ	สระน้ำ	เล็ก	บ้านใต้วัด	1	บางกระเบา	บ้านสร้าง	ปราจีนบุรี	3.97	0.02	-	-
15050590	739670	1544916	47	ไม่มีชื่อ	แหล่งน้ำ	สระน้ำ	เล็ก	บ้านแหลม	1	บางกระเบา	บ้านสร้าง	ปราจีนบุรี	3.76	0.01	-	-
15050591	739672	1544955	47	ไม่มีชื่อ	แหล่งน้ำ	สระน้ำ	เล็ก	บ้านแหลม	1	บางกระเบา	บ้านสร้าง	ปราจีนบุรี	3.63	0.01	-	-
15050592	739622	1545020	47	ไม่มีชื่อ	แหล่งน้ำ	สระน้ำ	เล็ก	บ้านแหลม	1	บางกระเบา	บ้านสร้าง	ปราจีนบุรี	1.95	0.01	-	-
15050593	737857	1547235	47	ไม่มีชื่อ	แหล่งน้ำ	สระน้ำ	เล็ก	บ้านบางกระพ้อ	2	บางกระเบา	บ้านสร้าง	ปราจีนบุรี	2.66	0.01	-	-
15050594	741068	1546195	47	ไม่มีชื่อ	แหล่งน้ำ	สระน้ำ	เล็ก	บ้านบางมะตัน	3	บางกระเบา	บ้านสร้าง	ปราจีนบุรี	3.81	0.01	-	-
15050595	739223	1546134	47	หนองน้ำ	แหล่งน้ำ	หนอง	เล็ก	บ้านบางมะตัน	3	บางกระเบา	บ้านสร้าง	ปราจีนบุรี	18.53	0.07	-	-
15050596	739886	1546567	47	ไม่มีชื่อ	แหล่งน้ำ	สระน้ำ	เล็ก	บ้านบางมะตัน	3	บางกระเบา	บ้านสร้าง	ปราจีนบุรี	10.67	0.04	-	-
15050597	739909	1546718	47	ไม่มีชื่อ	แหล่งน้ำ	สระน้ำ	เล็ก	บ้านบางมะตัน	3	บางกระเบา	บ้านสร้าง	ปราจีนบุรี	10.78	0.05	-	-
15050598	739129	1546742	47	ไม่มีชื่อ	แหล่งน้ำ	สระน้ำ	เล็ก	บ้านบางมะตัน	3	บางกระเบา	บ้านสร้าง	ปราจีนบุรี	1.78	0.01	-	-
15050599	739226	1546757	47	ไม่มีชื่อ	แหล่งน้ำ	สระน้ำ	เล็ก	บ้านบางมะตัน	3	บางกระเบา	บ้านสร้าง	ปราจีนบุรี	10.96	0.05	-	-
15050600	738711	1544999	47	ไม่มีชื่อ	แหล่งน้ำ	สระน้ำ	เล็ก	บ้านบางกระเบา	4	บางกระเบา	บ้านสร้าง	ปราจีนบุรี	5.33	0.02	-	-
15050601	738665	1545610	47	ไม่มีชื่อ	แหล่งน้ำ	สระน้ำ	เล็ก	บ้านบางกระเบา	4	บางกระเบา	บ้านสร้าง	ปราจีนบุรี	3.03	0.01	-	-
15050602	739071	1545903	47	หนองน้ำ	แหล่งน้ำ	หนอง	เล็ก	บ้านบางกระเบา	4	บางกระเบา	บ้านสร้าง	ปราจีนบุรี	9.21	0.03	-	-
15050603	738392	1545149	47	ไม่มีชื่อ	แหล่งน้ำ	สระน้ำ	เล็ก	บ้านแหลมลิง	6	บางกระเบา	บ้านสร้าง	ปราจีนบุรี	2.52	0.01	-	-
15050604	737890	1545223	47	ไม่มีชื่อ	แหล่งน้ำ	สระน้ำ	เล็ก	บ้านแหลมลิง	6	บางกระเบา	บ้านสร้าง	ปราจีนบุรี	1.25	0.01	-	-
15050605	741767	1544337	47	ไม่มีชื่อ	แหล่งน้ำ	สระน้ำ	เล็ก	บ้านคลองหอทอง	7	บางกระเบา	บ้านสร้าง	ปราจีนบุรี	2.77	0.01	-	-
15050606	741362	1545373	47	ไม่มีชื่อ	แหล่งน้ำ	สระน้ำ	เล็ก	บ้านคลองหอทอง	7	บางกระเบา	บ้านสร้าง	ปราจีนบุรี	5.73	0.02	-	-
15050607	741216	1545258	47	หนองอีเผือก	แหล่งน้ำ	หนอง	เล็ก	บ้านคลองหอทอง	7	บางกระเบา	บ้านสร้าง	ปราจีนบุรี	3.85	0.01	-	กระทรวงมหาดไทย
15050608	734865	1548245	47		แหล่งน้ำ	สระน้ำ	เล็ก	บ้านบางหอย	8	บางกระเบา	บ้านสร้าง	ปราจีนบุรี	4.24	0.01	-	-
15050609	738636	1547377	47	ไม่มีชื่อ	แหล่งน้ำ	สระน้ำ	เล็ก	บ้านตาลหกต้น	9	บางกระเบา	บ้านสร้าง	ปราจีนบุรี	3.58	0.01	-	-
15050610	739830	1547703	47		แหล่งน้ำ	สระน้ำ	เล็ก	บ้านวังหัวคู้	11	บางกระเบา	บ้านสร้าง	ปราจีนบุรี	5.27	0.02	-	-

ตารางที่ ง.2-3 แสดงทะเบียนแหล่งน้ำและผู้ใช้น้ำในลุ่มน้ำบางปะกง (ต่อ)

รหัสแหล่งน้ำ/ผู้ใช้น้ำ	WGS_E	WGS_N	โซน	ชื่อแหล่งน้ำ/ผู้ใช้น้ำ	ประเภท_1	ประเภท_2	ขนาดโครงการ	บ้าน	หมู่	ตำบล	อำเภอ	จังหวัด	พื้นที่ (ไร่)	ความจุ (ล้าน ลบ.ม.)	พื้นที่ชลประทาน/รับประโยชน์ (ไร่)	หน่วยงาน
15050611	734651	1542818	47	ไม่มีชื่อ	แหล่งน้ำ	สระน้ำ	เล็ก	บ้านบางไช	4	บางยาง	บ้านสร้าง	ปราจีนบุรี	4.25	0.02	-	-
15050612	733219	1542805	47	ไม่มีชื่อ	แหล่งน้ำ	สระน้ำ	เล็ก	บ้านท่าช้าง	8	บางยาง	บ้านสร้าง	ปราจีนบุรี	25.40	0.16	-	-
15050613	733250	1542889	47	ไม่มีชื่อ	แหล่งน้ำ	สระน้ำ	เล็ก	บ้านท่าช้าง	8	บางยาง	บ้านสร้าง	ปราจีนบุรี	32.91	0.21	-	-
15050614	732802	1543102	47	ไม่มีชื่อ	แหล่งน้ำ	สระน้ำ	เล็ก	บ้านท่าช้าง	8	บางยาง	บ้านสร้าง	ปราจีนบุรี	3.07	0.01	-	-
15050615	733179	1543035	47	ไม่มีชื่อ	แหล่งน้ำ	สระน้ำ	เล็ก	บ้านท่าช้าง	8	บางยาง	บ้านสร้าง	ปราจีนบุรี	22.11	0.14	-	-
15050616	732900	1543135	47	ไม่มีชื่อ	แหล่งน้ำ	สระน้ำ	เล็ก	บ้านท่าช้าง	8	บางยาง	บ้านสร้าง	ปราจีนบุรี	7.32	0.02	-	-
15050617	743523	1550606	47	ไม่มีชื่อ	แหล่งน้ำ	สระน้ำ	เล็ก	บ้านต้นขี้เหล็ก	1	บางพลวง	บ้านสร้าง	ปราจีนบุรี	3.45	0.01	-	-
15050618	743505	1550728	47	ไม่มีชื่อ	แหล่งน้ำ	สระน้ำ	เล็ก	บ้านต้นขี้เหล็ก	1	บางพลวง	บ้านสร้าง	ปราจีนบุรี	4.03	0.01	-	-
15050619	743584	1550617	47	ไม่มีชื่อ	แหล่งน้ำ	สระน้ำ	เล็ก	บ้านต้นขี้เหล็ก	1	บางพลวง	บ้านสร้าง	ปราจีนบุรี	5.17	0.02	-	-
15050620	743521	1550852	47	ไม่มีชื่อ	แหล่งน้ำ	สระน้ำ	เล็ก	บ้านต้นขี้เหล็ก	1	บางพลวง	บ้านสร้าง	ปราจีนบุรี	8.06	0.03	-	-
15050621	743459	1549320	47	ไม่มีชื่อ	แหล่งน้ำ	สระน้ำ	เล็ก	บ้านต้นขี้เหล็ก	1	บางพลวง	บ้านสร้าง	ปราจีนบุรี	12.67	0.05	-	-
15050622	743426	1549502	47	ไม่มีชื่อ	แหล่งน้ำ	สระน้ำ	เล็ก	บ้านต้นขี้เหล็ก	1	บางพลวง	บ้านสร้าง	ปราจีนบุรี	10.34	0.03	-	-
15050623	743759	1548787	47	หนองหัวเสือ	แหล่งน้ำ	หนอง	เล็ก	บ้านต้นขี้เหล็ก	1	บางพลวง	บ้านสร้าง	ปราจีนบุรี	4.02	0.01	-	กระทรวงมหาดไทย
15050624	744231	1547930	47	หนองราช	แหล่งน้ำ	หนอง	เล็ก	บ้านต้นขี้เหล็ก	1	บางพลวง	บ้านสร้าง	ปราจีนบุรี	2.06	0.01	-	กระทรวงมหาดไทย
15050625	747616	1547999	47	ไม่มีชื่อ	แหล่งน้ำ	สระน้ำ	เล็ก	บ้านท่ากระเบา	1	บางพลวง	บ้านสร้าง	ปราจีนบุรี	6.77	0.02	-	-
15050626	749056	1548261	47	ไม่มีชื่อ	แหล่งน้ำ	สระน้ำ	เล็ก	บ้านท่ากระเบา	1	บางพลวง	บ้านสร้าง	ปราจีนบุรี	11.64	0.03	-	-
15050627	749513	1548288	47	ไม่มีชื่อ	แหล่งน้ำ	สระน้ำ	เล็ก	บ้านท่ากระเบา	1	บางพลวง	บ้านสร้าง	ปราจีนบุรี	6.12	0.02	-	-
15050628	749360	1548294	47	ไม่มีชื่อ	แหล่งน้ำ	สระน้ำ	เล็ก	บ้านท่ากระเบา	1	บางพลวง	บ้านสร้าง	ปราจีนบุรี	7.36	0.02	-	-
15050629	748101	1548520	47	ไม่มีชื่อ	แหล่งน้ำ	สระน้ำ	เล็ก	บ้านท่ากระเบา	1	บางพลวง	บ้านสร้าง	ปราจีนบุรี	20.79	0.14	-	-
15050630	748387	1548849	47	ไม่มีชื่อ	แหล่งน้ำ	สระน้ำ	เล็ก	บ้านท่ากระเบา	1	บางพลวง	บ้านสร้าง	ปราจีนบุรี	35.73	0.22	-	-
15050631	747983	1548619	47	หนองกลม	แหล่งน้ำ	หนอง	เล็ก	บ้านท่ากระเบา	1	บางพลวง	บ้านสร้าง	ปราจีนบุรี	1.02	0.00	-	กระทรวงมหาดไทย
15050632	748066	1547603	47	หนองสาริกา	แหล่งน้ำ	หนอง	เล็ก	บ้านท่ากระเบา	1	บางพลวง	บ้านสร้าง	ปราจีนบุรี	12.95	0.04	-	กระทรวงมหาดไทย
15050633	747060	1548026	47	ไม่มีชื่อ	แหล่งน้ำ	สระน้ำ	เล็ก	บ้านท่ากระเบา	2	บางพลวง	บ้านสร้าง	ปราจีนบุรี	7.59	0.01	-	-
15050634	747938	1549288	47	ไม่มีชื่อ	แหล่งน้ำ	สระน้ำ	เล็ก	บ้านท่ากระเบา	2	บางพลวง	บ้านสร้าง	ปราจีนบุรี	2.36	0.01	-	-
15050635	747793	1549917	47	ไม่มีชื่อ	แหล่งน้ำ	สระน้ำ	เล็ก	บ้านท่ากระเบา	2	บางพลวง	บ้านสร้าง	ปราจีนบุรี	11.82	0.04	-	-
15050636	747327	1548246	47	หนองกลัก	แหล่งน้ำ	หนอง	เล็ก	บ้านท่ากระเบา	2	บางพลวง	บ้านสร้าง	ปราจีนบุรี	9.63	0.03	-	กระทรวงมหาดไทย
15050637	746958	1548548	47	หนองแขม	แหล่งน้ำ	หนอง	เล็ก	บ้านท่ากระเบา	2	บางพลวง	บ้านสร้าง	ปราจีนบุรี	2.71	0.01	-	กระทรวงมหาดไทย
15050638	747599	1548937	47	หนองยาว	แหล่งน้ำ	หนอง	เล็ก	บ้านท่ากระเบา	2	บางพลวง	บ้านสร้าง	ปราจีนบุรี	3.04	0.01	-	กระทรวงมหาดไทย

ตารางที่ ง.2-3 แสดงทะเบียนแหล่งน้ำและผู้ใช้น้ำในลุ่มน้ำบางปะกง (ต่อ)

รหัสแหล่งน้ำ/ผู้ใช้น้ำ	WGS_E	WGS_N	โซน	ชื่อแหล่งน้ำ/ผู้ใช้น้ำ	ประเภท_1	ประเภท_2	ขนาดโครงการ	บ้าน	หมู่	ตำบล	อำเภอ	จังหวัด	พื้นที่ (ไร่)	ความจุ (ล้าน ลบ.ม.)	พื้นที่ชลประทาน/รับประโยชน์ (ไร่)	หน่วยงาน
15050639	745210	1548331	47	ไม่มีชื่อ	แหล่งน้ำ	สระน้ำ	เล็ก	บ้านหัวไผ่	3	บางพลวง	บ้านสร้าง	ปราจีนบุรี	39.40	0.25	-	-
15050640	745905	1549145	47	ไม่มีชื่อ	แหล่งน้ำ	สระน้ำ	เล็ก	บ้านหัวไผ่	3	บางพลวง	บ้านสร้าง	ปราจีนบุรี	8.66	0.03	-	-
15050641	746270	1549461	47	ไม่มีชื่อ	แหล่งน้ำ	สระน้ำ	เล็ก	บ้านหัวไผ่	3	บางพลวง	บ้านสร้าง	ปราจีนบุรี	16.33	0.06	-	-
15050642	745823	1547959	47	หนองมดตานอย	แหล่งน้ำ	หนอง	เล็ก	บ้านหัวไผ่	3	บางพลวง	บ้านสร้าง	ปราจีนบุรี	28.95	0.09	-	กระทรวงมหาดไทย
15050643	745938	1550545	47	หนองบัว	แหล่งน้ำ	หนอง	เล็ก	บ้านหัวไผ่	3	บางพลวง	บ้านสร้าง	ปราจีนบุรี	2.08	0.01	-	กระทรวงมหาดไทย
15050644	745167	1550350	47	ไม่มีชื่อ	แหล่งน้ำ	สระน้ำ	เล็ก	บ้านตะเภาลาย	4	บางพลวง	บ้านสร้าง	ปราจีนบุรี	7.98	0.03	-	-
15050645	744923	1550675	47	ไม่มีชื่อ	แหล่งน้ำ	สระน้ำ	เล็ก	บ้านตะเภาลาย	4	บางพลวง	บ้านสร้าง	ปราจีนบุรี	6.28	0.01	-	-
15050646	744937	1550855	47	ไม่มีชื่อ	แหล่งน้ำ	สระน้ำ	เล็ก	บ้านตะเภาลาย	4	บางพลวง	บ้านสร้าง	ปราจีนบุรี	12.71	0.04	-	-
15050647	742429	1551908	47	ไม่มีชื่อ	แหล่งน้ำ	สระน้ำ	เล็ก	บ้านต้นขี้เหล็ก	5	บางพลวง	บ้านสร้าง	ปราจีนบุรี	31.74	0.20	-	-
15050648	743779	1549928	47	ไม่มีชื่อ	แหล่งน้ำ	สระน้ำ	เล็ก	บ้านหัวไผ่	5	บางพลวง	บ้านสร้าง	ปราจีนบุรี	24.66	0.03	-	-
15050649	743788	1550709	47	ไม่มีชื่อ	แหล่งน้ำ	สระน้ำ	เล็ก	บ้านหัวไผ่	5	บางพลวง	บ้านสร้าง	ปราจีนบุรี	10.97	0.01	-	-
15050650	744209	1550756	47	ไม่มีชื่อ	แหล่งน้ำ	สระน้ำ	เล็ก	บ้านหัวไผ่	5	บางพลวง	บ้านสร้าง	ปราจีนบุรี	20.77	0.05	-	-
15050651	744537	1550981	47	ไม่มีชื่อ	แหล่งน้ำ	สระน้ำ	เล็ก	บ้านหัวไผ่	5	บางพลวง	บ้านสร้าง	ปราจีนบุรี	3.56	0.01	-	-
15050652	744478	1551091	47	ไม่มีชื่อ	แหล่งน้ำ	สระน้ำ	เล็ก	บ้านหัวไผ่	5	บางพลวง	บ้านสร้าง	ปราจีนบุรี	4.98	0.01	-	-
15050653	744609	1551335	47	ไม่มีชื่อ	แหล่งน้ำ	สระน้ำ	เล็ก	บ้านหัวไผ่	5	บางพลวง	บ้านสร้าง	ปราจีนบุรี	32.00	0.19	-	-
15050654	743921	1551622	47	ไม่มีชื่อ	แหล่งน้ำ	สระน้ำ	เล็ก	บ้านหัวไผ่	5	บางพลวง	บ้านสร้าง	ปราจีนบุรี	38.73	0.25	-	-
15050655	744365	1549045	47	หนองกับข้าว	แหล่งน้ำ	หนอง	เล็ก	บ้านหัวไผ่	5	บางพลวง	บ้านสร้าง	ปราจีนบุรี	1.14	0.00	-	กระทรวงมหาดไทย
15050656	744438	1549014	47	หนองข้าว	แหล่งน้ำ	หนอง	เล็ก	บ้านหัวไผ่	5	บางพลวง	บ้านสร้าง	ปราจีนบุรี	1.74	0.01	-	กระทรวงมหาดไทย
15050657	744243	1548436	47	หนองราชตะวาง	แหล่งน้ำ	หนอง	เล็ก	บ้านหัวไผ่	5	บางพลวง	บ้านสร้าง	ปราจีนบุรี	9.02	0.03	-	กระทรวงมหาดไทย
15050658	749741	1545270	47	ไม่มีชื่อ	แหล่งน้ำ	สระน้ำ	เล็ก	บ้านบางไชย	6	บางพลวง	บ้านสร้าง	ปราจีนบุรี	2.72	0.01	-	-
15050659	749641	1545247	47	ไม่มีชื่อ	แหล่งน้ำ	สระน้ำ	เล็ก	บ้านบางไชย	6	บางพลวง	บ้านสร้าง	ปราจีนบุรี	8.27	0.03	-	-
15050660	750183	1546367	47	ไม่มีชื่อ	แหล่งน้ำ	สระน้ำ	เล็ก	บ้านบางไชย	6	บางพลวง	บ้านสร้าง	ปราจีนบุรี	2.53	0.01	-	-
15050661	749728	1546471	47	ไม่มีชื่อ	แหล่งน้ำ	สระน้ำ	เล็ก	บ้านบางไชย	6	บางพลวง	บ้านสร้าง	ปราจีนบุรี	23.75	0.16	-	-
15050662	748955	1545423	47	หนองแขมใหญ่	แหล่งน้ำ	หนอง	เล็ก	บ้านบางไชย	6	บางพลวง	บ้านสร้าง	ปราจีนบุรี	5.82	0.02	-	กระทรวงมหาดไทย
15050663	750896	1544427	47	หนองช้างตาย	แหล่งน้ำ	หนอง	เล็ก	บ้านบางไชย	6	บางพลวง	บ้านสร้าง	ปราจีนบุรี	3.46	0.01	-	กระทรวงมหาดไทย
15050664	750023	1545957	47	หนองใหญ่	แหล่งน้ำ	หนอง	เล็ก	บ้านบางไชย	6	บางพลวง	บ้านสร้าง	ปราจีนบุรี	6.28	0.02	-	กระทรวงมหาดไทย
15050665	750693	1545942	47	หนองโสน	แหล่งน้ำ	หนอง	เล็ก	บ้านบางไชย	6	บางพลวง	บ้านสร้าง	ปราจีนบุรี	6.21	0.02	-	กระทรวงมหาดไทย
15050666	750197	1544728	47	หนองกุ้งปอยใหญ่	แหล่งน้ำ	หนอง	เล็ก	บ้านบางไชย	6	บางพลวง	บ้านสร้าง	ปราจีนบุรี	3.16	0.01	-	กระทรวงมหาดไทย

ตารางที่ ง.2-3 แสดงทะเบียนแหล่งน้ำและผู้ใช้น้ำในลุ่มน้ำบางปะกง (ต่อ)

รหัสแหล่งน้ำ/ผู้ใช้น้ำ	WGS_E	WGS_N	โซน	ชื่อแหล่งน้ำ/ผู้ใช้น้ำ	ประเภท_1	ประเภท_2	ขนาดโครงการ	บ้าน	หมู่	ตำบล	อำเภอ	จังหวัด	พื้นที่ (ไร่)	ความจุ (ล้าน ลบ.ม.)	พื้นที่ชลประทาน/รับประโยชน์ (ไร่)	หน่วยงาน
15050667	749167	1546651	47	หนองบัวลูกใน	แหล่งน้ำ	หนอง	เล็ก	บ้านบางไช	6	บางพลวง	บ้านสร้าง	ปราจีนบุรี	3.89	0.01	-	กระทรวงมหาดไทย
15050668	749274	1545222	47	หนองอีเหม	แหล่งน้ำ	หนอง	เล็ก	บ้านบางไช	6	บางพลวง	บ้านสร้าง	ปราจีนบุรี	2.12	0.01	-	กระทรวงมหาดไทย
15050669	747621	1543189	47	หนองตายงค์	แหล่งน้ำ	หนอง	เล็ก	บ้านนิคมพัฒนา	6	บางพลวง	บ้านสร้าง	ปราจีนบุรี	1.82	0.01	-	กระทรวงมหาดไทย
15050670	751366	1545507	47	ไม่มีชื่อ	แหล่งน้ำ	สระน้ำ	เล็ก	บ้านย่านยาว	7	บางพลวง	บ้านสร้าง	ปราจีนบุรี	6.94	0.02	-	-
15050671	750318	1546488	47	ไม่มีชื่อ	แหล่งน้ำ	สระน้ำ	เล็ก	บ้านย่านยาว	7	บางพลวง	บ้านสร้าง	ปราจีนบุรี	2.69	0.01	-	-
15050672	749355	1547332	47	ไม่มีชื่อ	แหล่งน้ำ	สระน้ำ	เล็ก	บ้านย่านยาว	7	บางพลวง	บ้านสร้าง	ปราจีนบุรี	40.14	0.24	-	-
15050673	752744	1545220	47	หนองนกออก	แหล่งน้ำ	หนอง	เล็ก	บ้านสนามพลี	8	บางพลวง	บ้านสร้าง	ปราจีนบุรี	12.23	0.04	-	กระทรวงมหาดไทย
15050674	750365	1543920	47	ไม่มีชื่อ	แหล่งน้ำ	สระน้ำ	เล็ก	บ้านหนองปลากราย	8	บางพลวง	บ้านสร้าง	ปราจีนบุรี	4.32	0.01	-	-
15050675	749576	1543430	47	ไม่มีชื่อ	แหล่งน้ำ	สระน้ำ	เล็ก	บ้านหนองปลากราย	8	บางพลวง	บ้านสร้าง	ปราจีนบุรี	3.36	0.01	-	-
15050676	748290	1543145	47	หนองถั่วผี	แหล่งน้ำ	หนอง	เล็ก	บ้านหนองปลากราย	8	บางพลวง	บ้านสร้าง	ปราจีนบุรี	6.91	0.02	-	กระทรวงมหาดไทย
15050677	748590	1545029	47	หนองแขมเล็ก	แหล่งน้ำ	หนอง	เล็ก	บ้านหนองปลากราย	8	บางพลวง	บ้านสร้าง	ปราจีนบุรี	1.26	0.00	-	กระทรวงมหาดไทย
15050678	749559	1544342	47	หนองปลากรายน้อย	แหล่งน้ำ	หนอง	เล็ก	บ้านหนองปลากราย	8	บางพลวง	บ้านสร้าง	ปราจีนบุรี	6.10	0.02	-	กระทรวงมหาดไทย
15050679	746408	1552686	47	ไม่มีชื่อ	แหล่งน้ำ	สระน้ำ	เล็ก	บ้านคลองสารภี	9	บางพลวง	บ้านสร้าง	ปราจีนบุรี	10.53	0.01	-	-
15050680	746671	1552719	47	ไม่มีชื่อ	แหล่งน้ำ	สระน้ำ	เล็ก	บ้านคลองสารภี	9	บางพลวง	บ้านสร้าง	ปราจีนบุรี	2.29	0.01	-	-
15050681	746138	1552756	47	หนองน้ำ	แหล่งน้ำ	หนอง	เล็ก	บ้านคลองสารภี	9	บางพลวง	บ้านสร้าง	ปราจีนบุรี	46.17	0.30	-	-
15050682	746629	1552863	47	ไม่มีชื่อ	แหล่งน้ำ	สระน้ำ	เล็ก	บ้านคลองสารภี	9	บางพลวง	บ้านสร้าง	ปราจีนบุรี	3.25	0.01	-	-
15050683	746018	1545583	47	ไม่มีชื่อ	แหล่งน้ำ	สระน้ำ	เล็ก	บ้านหนองงูเหลือม	9	บางพลวง	บ้านสร้าง	ปราจีนบุรี	2.86	0.01	-	-
15050684	745864	1545565	47	ไม่มีชื่อ	แหล่งน้ำ	สระน้ำ	เล็ก	บ้านหนองงูเหลือม	9	บางพลวง	บ้านสร้าง	ปราจีนบุรี	7.67	0.02	-	-
15050685	746914	1545613	47	ไม่มีชื่อ	แหล่งน้ำ	สระน้ำ	เล็ก	บ้านหนองงูเหลือม	9	บางพลวง	บ้านสร้าง	ปราจีนบุรี	2.15	0.01	-	-
15050686	746831	1545823	47	ไม่มีชื่อ	แหล่งน้ำ	สระน้ำ	เล็ก	บ้านหนองงูเหลือม	9	บางพลวง	บ้านสร้าง	ปราจีนบุรี	4.25	0.01	-	-
15050687	747159	1546020	47	ไม่มีชื่อ	แหล่งน้ำ	สระน้ำ	เล็ก	บ้านหนองงูเหลือม	9	บางพลวง	บ้านสร้าง	ปราจีนบุรี	2.62	0.01	-	-
15050688	747499	1546284	47	ไม่มีชื่อ	แหล่งน้ำ	สระน้ำ	เล็ก	บ้านหนองงูเหลือม	9	บางพลวง	บ้านสร้าง	ปราจีนบุรี	13.71	0.05	-	-
15050689	747434	1546617	47	ไม่มีชื่อ	แหล่งน้ำ	สระน้ำ	เล็ก	บ้านหนองงูเหลือม	9	บางพลวง	บ้านสร้าง	ปราจีนบุรี	26.72	0.17	-	-
15050690	747410	1546782	47	ไม่มีชื่อ	แหล่งน้ำ	สระน้ำ	เล็ก	บ้านหนองงูเหลือม	9	บางพลวง	บ้านสร้าง	ปราจีนบุรี	2.45	0.01	-	-
15050691	746452	1547289	47	ไม่มีชื่อ	แหล่งน้ำ	สระน้ำ	เล็ก	บ้านหนองงูเหลือม	9	บางพลวง	บ้านสร้าง	ปราจีนบุรี	9.97	0.03	-	-
15050692	747181	1545786	47	ไม่มีชื่อ	แหล่งน้ำ	สระน้ำ	เล็ก	บ้านหนองงูเหลือม	9	บางพลวง	บ้านสร้าง	ปราจีนบุรี	2.66	0.01	-	-
15050693	746969	1545539	47	หนองบัวขาว	แหล่งน้ำ	หนอง	เล็ก	บ้านหนองงูเหลือม	9	บางพลวง	บ้านสร้าง	ปราจีนบุรี	1.10	0.00	-	กระทรวงมหาดไทย
15050694	747790	1546759	47	หนองขาหยั่ง	แหล่งน้ำ	หนอง	เล็ก	บ้านหนองงูเหลือม	9	บางพลวง	บ้านสร้าง	ปราจีนบุรี	25.41	0.08	-	กระทรวงมหาดไทย

ตารางที่ ง.2-3 แสดงทะเบียนแหล่งน้ำและผู้ใช้น้ำในลุ่มน้ำบางปะกง (ต่อ)

รหัสแหล่งน้ำ/ผู้ใช้น้ำ	WGS_E	WGS_N	โซน	ชื่อแหล่งน้ำ/ผู้ใช้น้ำ	ประเภท_1	ประเภท_2	ขนาดโครงการ	บ้าน	หมู่	ตำบล	อำเภอ	จังหวัด	พื้นที่ (ไร่)	ความจุ (ล้าน ลบ.ม.)	พื้นที่ชลประทาน/รับประโยชน์ (ไร่)	หน่วยงาน
15050695	747671	1545370	47	หนองตาม่วง	แหล่งน้ำ	หนอง	เล็ก	บ้านหนองงูเหลือม	9	บางพลวง	บ้านสร้าง	ปราจีนบุรี	0.39	0.00	-	กระทรวงมหาดไทย
15050696	746442	1546653	47	หนองวงเดือน	แหล่งน้ำ	หนอง	เล็ก	บ้านหนองงูเหลือม	9	บางพลวง	บ้านสร้าง	ปราจีนบุรี	5.52	0.02	-	กระทรวงมหาดไทย
15050697	746553	1546223	47	หนองสามวัน	แหล่งน้ำ	หนอง	เล็ก	บ้านหนองงูเหลือม	9	บางพลวง	บ้านสร้าง	ปราจีนบุรี	3.86	0.01	-	กระทรวงมหาดไทย
15050698	747605	1547173	47	หนองทราย	แหล่งน้ำ	หนอง	เล็ก	บ้านหนองงูเหลือม	9	บางพลวง	บ้านสร้าง	ปราจีนบุรี	1.30	0.00	-	กระทรวงมหาดไทย
15050699	743889	1543890	47	ไม่มีชื่อ	แหล่งน้ำ	สระน้ำ	เล็ก	บ้านวังหัวคู้	10	บางพลวง	บ้านสร้าง	ปราจีนบุรี	31.79	0.20	-	-
15050700	743144	1545269	47	ไม่มีชื่อ	แหล่งน้ำ	สระน้ำ	เล็ก	บ้านวังหัวคู้	10	บางพลวง	บ้านสร้าง	ปราจีนบุรี	2.02	0.01	-	-
15050701	743246	1545536	47	ไม่มีชื่อ	แหล่งน้ำ	สระน้ำ	เล็ก	บ้านวังหัวคู้	10	บางพลวง	บ้านสร้าง	ปราจีนบุรี	14.12	0.02	-	-
15050702	744044	1546154	47	ไม่มีชื่อ	แหล่งน้ำ	สระน้ำ	เล็ก	บ้านวังหัวคู้	10	บางพลวง	บ้านสร้าง	ปราจีนบุรี	5.31	0.01	-	-
15050703	745530	1551312	47	ไม่มีชื่อ	แหล่งน้ำ	สระน้ำ	เล็ก	บ้านท่าไผ่ป่า	11	บางพลวง	บ้านสร้าง	ปราจีนบุรี	5.75	0.01	-	-
15050704	745645	1551329	47	ไม่มีชื่อ	แหล่งน้ำ	สระน้ำ	เล็ก	บ้านท่าไผ่ป่า	11	บางพลวง	บ้านสร้าง	ปราจีนบุรี	13.09	0.01	-	-
15050705	751440	1537913	47	ไม่มีชื่อ	แหล่งน้ำ	สระน้ำ	เล็ก	บ้านนาฝุ่น	2	บางปลาร้า	บ้านสร้าง	ปราจีนบุรี	53.04	0.02	-	-
15050706	750377	1541551	47	หนองยวน	แหล่งน้ำ	หนอง	เล็ก	บ้านหนองพรวน	3	บางปลาร้า	บ้านสร้าง	ปราจีนบุรี	4.25	0.01	-	กระทรวงมหาดไทย
15050707	752942	1540421	47	ไม่มีชื่อ	แหล่งน้ำ	สระน้ำ	เล็ก	บ้านบางปลาร้า	4	บางปลาร้า	บ้านสร้าง	ปราจีนบุรี	18.03	0.07	-	-
15050708	748302	1541630	47	ไม่มีชื่อ	แหล่งน้ำ	สระน้ำ	เล็ก	บ้านนิคมพัฒนา	6	บางปลาร้า	บ้านสร้าง	ปราจีนบุรี	5.09	0.01	-	-
15050709	748400	1541691	47	หนองน้ำ	แหล่งน้ำ	หนอง	เล็ก	บ้านนิคมพัฒนา	6	บางปลาร้า	บ้านสร้าง	ปราจีนบุรี	3.47	0.01	-	-
15050710	752877	1538764	47	หนองน้ำ	แหล่งน้ำ	หนอง	เล็ก	บ้านบางปลาร้า	4	กระทุ่มแพ้ว	บ้านสร้าง	ปราจีนบุรี	3.36	0.01	-	-
15050711	753041	1538795	47	ไม่มีชื่อ	แหล่งน้ำ	สระน้ำ	เล็ก	บ้านบางปลาร้า	4	กระทุ่มแพ้ว	บ้านสร้าง	ปราจีนบุรี	12.54	0.05	-	-
15050712	753410	1539649	47	ดอนกำนันเส็ง	แหล่งน้ำ	สระน้ำ	เล็ก	บ้านบางปลาร้า	4	กระทุ่มแพ้ว	บ้านสร้าง	ปราจีนบุรี	82.62	0.26	-	-
15050713	754588	1535352	47	ไม่มีชื่อ	แหล่งน้ำ	สระน้ำ	เล็ก	บ้านดอนตาหอม	7	กระทุ่มแพ้ว	บ้านสร้าง	ปราจีนบุรี	1.82	0.01	-	-
15050714	754318	1535400	47	ไม่มีชื่อ	แหล่งน้ำ	สระน้ำ	เล็ก	บ้านดอนตาหอม	7	กระทุ่มแพ้ว	บ้านสร้าง	ปราจีนบุรี	2.70	0.01	-	-
15050715	764700	1552660	47	หนองน้ำ	แหล่งน้ำ	หนอง	เล็ก	บ้านปากคลอง	1	ประจันตคาม	ประจันตคาม	ปราจีนบุรี	6.76	0.04	-	อบต.ประจันตคาม
15050716	770068	1554821	47	ไม่มีชื่อ	แหล่งน้ำ	สระน้ำ	เล็ก	บ้านเมืองเก่า	1	ประจันตคาม	ประจันตคาม	ปราจีนบุรี	28.00	0.13	-	-
15050717	769651	1554275	47	หนองธรรมรงค์	แหล่งน้ำ	หนอง	เล็ก	บ้านเมืองเก่า	1	ประจันตคาม	ประจันตคาม	ปราจีนบุรี	172.29	0.55	-	กระทรวงมหาดไทย
15050718	772276	1554812	47	ไม่มีชื่อ	แหล่งน้ำ	สระน้ำ	เล็ก	บ้านเมืองเก่า	1	ประจันตคาม	ประจันตคาม	ปราจีนบุรี	4.50	0.01	-	-
15050719	772566	1555051	47	ไม่มีชื่อ	แหล่งน้ำ	สระน้ำ	เล็ก	บ้านเมืองเก่า	1	ประจันตคาม	ประจันตคาม	ปราจีนบุรี	3.13	0.01	-	-
15050720	772193	1555197	47	ไม่มีชื่อ	แหล่งน้ำ	สระน้ำ	เล็ก	บ้านเมืองเก่า	1	ประจันตคาม	ประจันตคาม	ปราจีนบุรี	6.75	0.03	-	-
15050721	772855	1555205	47	ไม่มีชื่อ	แหล่งน้ำ	สระน้ำ	เล็ก	บ้านเมืองเก่า	1	ประจันตคาม	ประจันตคาม	ปราจีนบุรี	6.05	0.02	-	-
15050722	771813	1555240	47	ไม่มีชื่อ	แหล่งน้ำ	สระน้ำ	เล็ก	บ้านเมืองเก่า	1	ประจันตคาม	ประจันตคาม	ปราจีนบุรี	1.86	0.01	-	-

ตารางที่ ง.2-3 แสดงทะเบียนแหล่งน้ำและผู้ใช้น้ำในลุ่มน้ำบางปะกง (ต่อ)

รหัสแหล่งน้ำ/ผู้ใช้น้ำ	WGS_E	WGS_N	โซน	ชื่อแหล่งน้ำ/ผู้ใช้น้ำ	ประเภท_1	ประเภท_2	ขนาดโครงการ	บ้าน	หมู่	ตำบล	อำเภอ	จังหวัด	พื้นที่ (ไร่)	ความจุ (ล้าน ลบ.ม.)	พื้นที่ชลประทาน/รับประโยชน์ (ไร่)	หน่วยงาน
15050723	772277	1555416	47	ไม่มีชื่อ	แหล่งน้ำ	สระน้ำ	เล็ก	บ้านเมืองเก่า	1	ประจันตคาม	ประจันตคาม	ปราจีนบุรี	19.55	0.08	-	-
15050724	771212	1555257	47	ไม่มีชื่อ	แหล่งน้ำ	สระน้ำ	เล็ก	บ้านเมืองเก่า	1	ประจันตคาม	ประจันตคาม	ปราจีนบุรี	4.59	0.01	-	-
15050725	770438	1554530	47		แหล่งน้ำ	สระน้ำ	เล็ก	บ้านเมืองเก่า	1	ประจันตคาม	ประจันตคาม	ปราจีนบุรี	27.73	0.09	-	-
15050726	772502	1553837	47	ทุ่งหนองขี้ร้าย	แหล่งน้ำ	หนอง	เล็ก	บ้านเกาะลอย	3	ประจันตคาม	ประจันตคาม	ปราจีนบุรี	2.24	0.01	-	กระทรวงมหาดไทย
15050727	773434	1556374	47	ที่สาธารณะประโยชน์	แหล่งน้ำ	สระน้ำ	เล็ก	บ้านเมืองใหม่	4	ประจันตคาม	ประจันตคาม	ปราจีนบุรี	2.47	0.01	-	-
15050728	773047	1557558	47	หนองยาง	แหล่งน้ำ	หนอง	เล็ก	บ้านท่าโพธิ์	5	ประจันตคาม	ประจันตคาม	ปราจีนบุรี	3.38	0.01	-	กระทรวงมหาดไทย
15050729	768930	1555602	47	ไม่มีชื่อ	แหล่งน้ำ	สระน้ำ	เล็ก	บ้านโคกไข่เต่า	6	ประจันตคาม	ประจันตคาม	ปราจีนบุรี	1.94	0.01	-	-
15050730	769584	1555942	47	หนองน้ำ	แหล่งน้ำ	หนอง	เล็ก	บ้านโคกไข่เต่า	6	ประจันตคาม	ประจันตคาม	ปราจีนบุรี	22.11	0.14	-	-
15050731	769824	1556183	47	ไม่มีชื่อ	แหล่งน้ำ	สระน้ำ	เล็ก	บ้านโคกไข่เต่า	6	ประจันตคาม	ประจันตคาม	ปราจีนบุรี	6.31	0.01	-	-
15050732	769399	1555015	47	หนองบัว	แหล่งน้ำ	หนอง	เล็ก	บ้านโคกไข่เต่า	6	ประจันตคาม	ประจันตคาม	ปราจีนบุรี	47.26	0.15	-	กระทรวงมหาดไทย
15050733	769108	1555316	47	หนองน้ำขุ่น	แหล่งน้ำ	หนอง	เล็ก	บ้านโคกไข่เต่า	6	ประจันตคาม	ประจันตคาม	ปราจีนบุรี	3.92	0.01	-	กระทรวงมหาดไทย
15050734	768604	1555193	47	ขุดลอกหนองสาธารณะ (หนองไข่เต่า)	แหล่งน้ำ	สระน้ำ	เล็ก	บ้านโคกไข่เต่า	6	ประจันตคาม	ประจันตคาม	ปราจีนบุรี	0.44	0.00	-	-
15050735	765793	1553862	47	ไม่มีชื่อ	แหล่งน้ำ	สระน้ำ	เล็ก	บ้านดงไชยมัน	7	ประจันตคาม	ประจันตคาม	ปราจีนบุรี	1.23	0.01	-	-
15050736	765799	1554503	47	ขุดลอกหนองลำนาม	แหล่งน้ำ	สระน้ำ	เล็ก	บ้านดงไชยมัน	7	ประจันตคาม	ประจันตคาม	ปราจีนบุรี	5.37	0.02	-	-
15050737	766166	1552958	47	ไม่มีชื่อ	แหล่งน้ำ	สระน้ำ	เล็ก	บ้านบางไผ่	8	ประจันตคาม	ประจันตคาม	ปราจีนบุรี	9.36	0.03	-	-
15050738	765502	1552849	47		แหล่งน้ำ	สระน้ำ	เล็ก	บ้านบางไผ่	8	ประจันตคาม	ประจันตคาม	ปราจีนบุรี	7.24	0.02	-	-
15050739	767492	1552861	47		แหล่งน้ำ	สระน้ำ	เล็ก	บ้านบางไผ่	8	ประจันตคาม	ประจันตคาม	ปราจีนบุรี	9.19	0.03	-	-
15050740	766243	1553415	47	ไม่มีชื่อ	แหล่งน้ำ	สระน้ำ	เล็ก	บ้านหัวดงไชยมัน	10	ประจันตคาม	ประจันตคาม	ปราจีนบุรี	9.99	0.04	-	-
15050741	767315	1553770	47	ไม่มีชื่อ	แหล่งน้ำ	สระน้ำ	เล็ก	บ้านหัวดงไชยมัน	10	ประจันตคาม	ประจันตคาม	ปราจีนบุรี	6.14	0.02	-	-
15050742	767669	1554158	47	ไม่มีชื่อ	แหล่งน้ำ	สระน้ำ	เล็ก	บ้านหัวดงไชยมัน	10	ประจันตคาม	ประจันตคาม	ปราจีนบุรี	2.85	0.01	-	-
15050743	768254	1555472	47	ไม่มีชื่อ	แหล่งน้ำ	สระน้ำ	เล็ก	บ้านหัวดงไชยมัน	10	ประจันตคาม	ประจันตคาม	ปราจีนบุรี	5.15	0.01	-	-
15050744	767351	1553277	47	หนองยาว	แหล่งน้ำ	หนอง	เล็ก	บ้านหัวดงไชยมัน	10	ประจันตคาม	ประจันตคาม	ปราจีนบุรี	10.81	0.03	-	กระทรวงมหาดไทย
15050745	767698	1554601	47	หนองตาพรม	แหล่งน้ำ	หนอง	เล็ก	บ้านหัวดงไชยมัน	10	ประจันตคาม	ประจันตคาม	ปราจีนบุรี	6.91	0.02	-	กระทรวงมหาดไทย
15050746	768812	1553723	47	หนองน้ำจาง	แหล่งน้ำ	หนอง	เล็ก	บ้านหัวดงไชยมัน	10	ประจันตคาม	ประจันตคาม	ปราจีนบุรี	20.23	0.06	-	กระทรวงมหาดไทย
15050747	767746	1554316	47	หนองทุบฟัน	แหล่งน้ำ	หนอง	เล็ก	บ้านหัวดงไชยมัน	10	ประจันตคาม	ประจันตคาม	ปราจีนบุรี	3.77	0.01	-	กระทรวงมหาดไทย
15050748	768598	1555136	47	หนองไข่เต่า	แหล่งน้ำ	หนอง	เล็ก	บ้านหัวดงไชยมัน	10	ประจันตคาม	ประจันตคาม	ปราจีนบุรี	4.98	0.02	-	กระทรวงมหาดไทย
15050749	768479	1553642	47	หนองกก	แหล่งน้ำ	หนอง	เล็ก	บ้านหัวดงไชยมัน	10	ประจันตคาม	ประจันตคาม	ปราจีนบุรี	29.10	0.09	-	กระทรวงมหาดไทย
15050750	767861	1554593	47	หนองกระดูก	แหล่งน้ำ	หนอง	เล็ก	บ้านหัวดงไชยมัน	10	ประจันตคาม	ประจันตคาม	ปราจีนบุรี	1.91	0.01	-	กระทรวงมหาดไทย

ตารางที่ ง.2-3 แสดงทะเบียนแหล่งน้ำและผู้ใช้น้ำในลุ่มน้ำบางปะกง (ต่อ)

รหัสแหล่งน้ำ/ผู้ใช้น้ำ	WGS_E	WGS_N	โซน	ชื่อแหล่งน้ำ/ผู้ใช้น้ำ	ประเภท_1	ประเภท_2	ขนาดโครงการ	บ้าน	หมู่	ตำบล	อำเภอ	จังหวัด	พื้นที่ (ไร่)	ความจุ (ล้าน ลบ.ม.)	พื้นที่ชลประทาน/รับประโยชน์ (ไร่)	หน่วยงาน
15050751	767973	1553227	47		แหล่งน้ำ	สระน้ำ	เล็ก	บ้านหัวดงไชยมัน	10	ประจันตคาม	ประจันตคาม	ปราจีนบุรี	10.05	0.03	-	-
15050752	774540	1552185	47	ไม่มีชื่อ	แหล่งน้ำ	สระน้ำ	เล็ก	บ้านค้อ	1	บ้านหอย	ประจันตคาม	ปราจีนบุรี	5.94	0.02	-	-
15050753	774231	1551386	47	เนินป่าช้าบ้านหอย	แหล่งน้ำ	สระน้ำ	เล็ก	บ้านหอย	1	บ้านหอย	ประจันตคาม	ปราจีนบุรี	2.03	0.01	-	-
15050754	774136	1550871	47	ไม่มีชื่อ	แหล่งน้ำ	สระน้ำ	เล็ก	บ้านหอย	1	บ้านหอย	ประจันตคาม	ปราจีนบุรี	1.70	0.01	-	-
15050755	775652	1550439	47	เนินหนองสิมค้าง	แหล่งน้ำ	หนอง	เล็ก	บ้านใหม่	3	บ้านหอย	ประจันตคาม	ปราจีนบุรี	13.70	0.04	-	กระทรวงมหาดไทย
15050756	775819	1550384	47	หนองกก	แหล่งน้ำ	หนอง	เล็ก	บ้านใหม่	3	บ้านหอย	ประจันตคาม	ปราจีนบุรี	5.89	0.02	-	กระทรวงมหาดไทย
15050757	775156	1549894	47	ไม่มีชื่อ	แหล่งน้ำ	สระน้ำ	เล็ก	บ้านหนองชาติ	4	บ้านหอย	ประจันตคาม	ปราจีนบุรี	4.07	0.01	-	-
15050758	775135	1550133	47	หนองชาติ	แหล่งน้ำ	หนอง	เล็ก	บ้านหนองชาติ	4	บ้านหอย	ประจันตคาม	ปราจีนบุรี	6.32	0.02	-	กระทรวงมหาดไทย
15050759	775084	1549234	47	ไม่มีชื่อ	แหล่งน้ำ	สระน้ำ	เล็ก	บ้านโคกบ้าน	5	บ้านหอย	ประจันตคาม	ปราจีนบุรี	11.71	0.05	-	-
15050760	775203	1549286	47	ไม่มีชื่อ	แหล่งน้ำ	สระน้ำ	เล็ก	บ้านโคกบ้าน	5	บ้านหอย	ประจันตคาม	ปราจีนบุรี	8.21	0.03	-	-
15050761	774107	1549636	47	ไม่มีชื่อ	แหล่งน้ำ	สระน้ำ	เล็ก	บ้านโคกบ้าน	5	บ้านหอย	ประจันตคาม	ปราจีนบุรี	3.42	0.01	-	-
15050762	774174	1549104	47	หนองตำหรุ สาธารณะประโยชน์	แหล่งน้ำ	สระน้ำ	เล็ก	บ้านโคกบ้าน	5	บ้านหอย	ประจันตคาม	ปราจีนบุรี	17.41	0.06	-	-
15050763	773456	1549368	47	หนองพระวิจิตร สาธารณะประโยชน์	แหล่งน้ำ	สระน้ำ	เล็ก	บ้านโคกบ้าน	5	บ้านหอย	ประจันตคาม	ปราจีนบุรี	27.64	0.09	-	-
15050764	776724	1549041	47	เนินเกาะยาง สาธารณะประโยชน์	แหล่งน้ำ	สระน้ำ	เล็ก	บ้านคลองคล้า	6	บ้านหอย	ประจันตคาม	ปราจีนบุรี	4.64	0.02	-	-
15050765	776031	1549306	47	ไม่มีชื่อ	แหล่งน้ำ	สระน้ำ	เล็ก	บ้านคลองคล้า	6	บ้านหอย	ประจันตคาม	ปราจีนบุรี	8.34	0.03	-	-
15050766	777116	1550248	47	หนองหนุมาน	แหล่งน้ำ	สระน้ำ	เล็ก	บ้านคลองคล้า	6	บ้านหอย	ประจันตคาม	ปราจีนบุรี	3.10	0.01	-	-
15050767	778605	1548617	47	หนองสนามต่ำ สาธารณะประโยชน์	แหล่งน้ำ	หนอง	เล็ก	บ้านเกาะแดง	7	บ้านหอย	ประจันตคาม	ปราจีนบุรี	10.85	0.03	-	-
15050768	778570	1548801	47	ไม่มีชื่อ	แหล่งน้ำ	สระน้ำ	เล็ก	บ้านเกาะแดง	7	บ้านหอย	ประจันตคาม	ปราจีนบุรี	3.35	0.01	-	-
15050769	778790	1548639	47	ไม่มีชื่อ	แหล่งน้ำ	สระน้ำ	เล็ก	บ้านเกาะมะไฟ	9	บ้านหอย	ประจันตคาม	ปราจีนบุรี	8.11	0.03	-	-
15050770	781022	1548885	47	เนินโคกตรวจ	แหล่งน้ำ	สระน้ำ	เล็ก	บ้านเกาะตะเภา	10	บ้านหอย	ประจันตคาม	ปราจีนบุรี	11.49	0.04	-	-
15050771	776335	1556670	47	หนองตาตั้ง	แหล่งน้ำ	หนอง	เล็ก	บ้านสวน	1	หนองแสง	ประจันตคาม	ปราจีนบุรี	0.28	0.00	-	กระทรวงมหาดไทย
15050772	777526	1554116	47	หนองแสง	แหล่งน้ำ	หนอง	เล็ก	บ้านหนองแสง	5	หนองแสง	ประจันตคาม	ปราจีนบุรี	11.26	0.04	-	กระทรวงมหาดไทย
15050773	777313	1553235	47	หนองวังวัด	แหล่งน้ำ	หนอง	เล็ก	บ้านไผ่	6	หนองแสง	ประจันตคาม	ปราจีนบุรี	2.36	0.01	-	กระทรวงมหาดไทย
15050774	776414	1553717	47	ป่าช้าหนองมะแซง	ป่าช้า	ป่าช้า	เล็ก	บ้านไผ่	6	หนองแสง	ประจันตคาม	ปราจีนบุรี	4.58	0.01	-	กระทรวงมหาดไทย
15050775	776271	1553425	47	หนองศาลเจ้า	แหล่งน้ำ	หนอง	เล็ก	บ้านไผ่	6	หนองแสง	ประจันตคาม	ปราจีนบุรี	0.73	0.00	-	กระทรวงมหาดไทย
15050776	782290	1556846	47	หนองแรด	แหล่งน้ำ	หนอง	เล็ก	บ้านเนินอุดม	9	ดงบัง	ประจันตคาม	ปราจีนบุรี	1.37	0.00	-	กระทรวงมหาดไทย
15050777	784996	1558817	47	หัวข้าวสาร	แหล่งน้ำ	สระน้ำ	เล็ก	บ้านหนองข่า	12	ดงบัง	ประจันตคาม	ปราจีนบุรี	0.36	0.00	-	-
15050778	774941	1557302	47	สวนปากดง	แหล่งน้ำ	สระน้ำ	เล็ก	บ้านโนนยาว	3	คำโตนด	ประจันตคาม	ปราจีนบุรี	2.14	0.01	-	-

ตารางที่ ง.2-3 แสดงทะเบียนแหล่งน้ำและผู้ใช้น้ำในลุ่มน้ำบางปะกง (ต่อ)

รหัสแหล่งน้ำ/ผู้ใช้น้ำ	WGS_E	WGS_N	โซน	ชื่อแหล่งน้ำ/ผู้ใช้น้ำ	ประเภท_1	ประเภท_2	ขนาดโครงการ	บ้าน	หมู่	ตำบล	อำเภอ	จังหวัด	พื้นที่ (ไร่)	ความจุ (ล้าน ลบ.ม.)	พื้นที่ชลประทาน/รับประโยชน์ (ไร่)	หน่วยงาน
15050779	781543	1561749	47	เนินหนองหัวลิง	แหล่งน้ำ	หนอง	เล็ก	บ้านกำแพง	8	คำโตนด	ประจันตคาม	ปราจีนบุรี	7.55	0.02	-	กระทรวงมหาดไทย
15050780	781330	1563831	47	หนองกระยุง	แหล่งน้ำ	หนอง	เล็ก	บ้านทุ่งสะบก	10	คำโตนด	ประจันตคาม	ปราจีนบุรี	3.37	0.01	-	กระทรวงมหาดไทย
15050781	783905	1561260	47		แหล่งน้ำ	สระน้ำ	เล็ก	บ้านหนองเลิง	12	คำโตนด	ประจันตคาม	ปราจีนบุรี	62.24	0.20	-	-
15050782	779107	1563870	47	ป่าช้าเนินคลองแซง	ป่าช้า	ป่าช้า	เล็ก	บ้านเนินสูง	15	คำโตนด	ประจันตคาม	ปราจีนบุรี	1.56	0.00	-	กระทรวงมหาดไทย
15050783	778797	1564408	47	หนองใหญ่	แหล่งน้ำ	หนอง	เล็ก	บ้านเนินสูง	15	คำโตนด	ประจันตคาม	ปราจีนบุรี	0.91	0.00	-	กระทรวงมหาดไทย
15050784	779918	1566380	47	หนองกวาง	แหล่งน้ำ	หนอง	เล็ก	บ้านหนองกวาง	16	คำโตนด	ประจันตคาม	ปราจีนบุรี	0.93	0.00	-	กระทรวงมหาดไทย
15050785	776902	1564169	47	หนองบัว	แหล่งน้ำ	หนอง	เล็ก	บ้านโคกสว่าง	4	บุฝ้าย	ประจันตคาม	ปราจีนบุรี	2.58	0.01	-	กระทรวงมหาดไทย
15050786	776410	1563985	47	หนองตาอู่	แหล่งน้ำ	หนอง	เล็ก	บ้านโคกสว่าง	4	บุฝ้าย	ประจันตคาม	ปราจีนบุรี	3.89	0.01	-	กระทรวงมหาดไทย
15050787	776589	1569600	47	ไม่มีชื่อ	แหล่งน้ำ	สระน้ำ	เล็ก	บ้านเขาน้อย	9	บุฝ้าย	ประจันตคาม	ปราจีนบุรี	14.49	0.01	-	-
15050788	776428	1568530	47		แหล่งน้ำ	สระน้ำ	เล็ก	บ้านเขาน้อย	9	บุฝ้าย	ประจันตคาม	ปราจีนบุรี	73.38	0.23	-	-
15050789	777397	1569290	47		แหล่งน้ำ	สระน้ำ	เล็ก	บ้านเขาน้อย	9	บุฝ้าย	ประจันตคาม	ปราจีนบุรี	38.26	0.12	-	-
15050790	776674	1569427	47		แหล่งน้ำ	สระน้ำ	เล็ก	บ้านเขาน้อย	9	บุฝ้าย	ประจันตคาม	ปราจีนบุรี	6.17	0.02	-	-
15050791	776356	1569442	47		แหล่งน้ำ	สระน้ำ	เล็ก	บ้านเขาน้อย	9	บุฝ้าย	ประจันตคาม	ปราจีนบุรี	26.56	0.08	-	-
15050792	776268	1569689	47		แหล่งน้ำ	สระน้ำ	เล็ก	บ้านเขาน้อย	9	บุฝ้าย	ประจันตคาม	ปราจีนบุรี	9.44	0.03	-	-
15050793	778757	1569029	47		แหล่งน้ำ	สระน้ำ	เล็ก	บ้านเขาน้อย	9	บุฝ้าย	ประจันตคาม	ปราจีนบุรี	20.84	0.07	-	-
15050794	778775	1568866	47		แหล่งน้ำ	สระน้ำ	เล็ก	บ้านเขาน้อย	9	บุฝ้าย	ประจันตคาม	ปราจีนบุรี	2.93	0.01	-	-
15050795	778665	1568859	47		แหล่งน้ำ	สระน้ำ	เล็ก	บ้านเขาน้อย	9	บุฝ้าย	ประจันตคาม	ปราจีนบุรี	4.71	0.02	-	-
15050796	778360	1569193	47		แหล่งน้ำ	สระน้ำ	เล็ก	บ้านเขาน้อย	9	บุฝ้าย	ประจันตคาม	ปราจีนบุรี	12.47	0.04	-	-
15050797	778003	1569043	47		แหล่งน้ำ	สระน้ำ	เล็ก	บ้านเขาน้อย	9	บุฝ้าย	ประจันตคาม	ปราจีนบุรี	12.44	0.04	-	-
15050798	778098	1568627	47	หนองกะบาก	แหล่งน้ำ	หนอง	เล็ก	บ้านเขาน้อย	9	บุฝ้าย	ประจันตคาม	ปราจีนบุรี	8.16	0.03	-	กระทรวงมหาดไทย
15050799	777887	1567391	47	หนองสาตรี	แหล่งน้ำ	หนอง	เล็ก	บ้านท่าเรือ	10	บุฝ้าย	ประจันตคาม	ปราจีนบุรี	9.53	0.03	-	กระทรวงมหาดไทย
15050800	775973	1569113	47	ไม่มีชื่อ	แหล่งน้ำ	สระน้ำ	เล็ก	บ้านพลับใหม่	11	บุฝ้าย	ประจันตคาม	ปราจีนบุรี	11.23	0.04	-	-
15050801	775830	1569037	47	ไม่มีชื่อ	แหล่งน้ำ	สระน้ำ	เล็ก	บ้านพลับใหม่	11	บุฝ้าย	ประจันตคาม	ปราจีนบุรี	38.02	0.23	-	-
15050802	775717	1569701	47	ไม่มีชื่อ	แหล่งน้ำ	สระน้ำ	เล็ก	บ้านพลับใหม่	11	บุฝ้าย	ประจันตคาม	ปราจีนบุรี	3.70	0.01	-	-
15050803	773357	1561102	47	หนองน้ำชุมพล	แหล่งน้ำ	หนอง	เล็ก	บ้านเกาะยายหนัก	3	หนองแก้ว	ประจันตคาม	ปราจีนบุรี	9.24	0.03	-	กระทรวงมหาดไทย
15050804	774438	1561093	47	หนองบุ่ง	แหล่งน้ำ	หนอง	เล็ก	บ้านเกาะยายหนัก	3	หนองแก้ว	ประจันตคาม	ปราจีนบุรี	3.90	0.01	-	กระทรวงมหาดไทย
15050805	774077	1562163	47	หนองบ้านไร่	แหล่งน้ำ	หนอง	เล็ก	บ้านหนองแห้ว	5	หนองแก้ว	ประจันตคาม	ปราจีนบุรี	0.47	0.00	-	กระทรวงมหาดไทย
15050806	773803	1562857	47	หนองสัมพันธ์	แหล่งน้ำ	หนอง	เล็ก	บ้านหนองแห้ว	5	หนองแก้ว	ประจันตคาม	ปราจีนบุรี	4.51	0.01	-	กระทรวงมหาดไทย

ตารางที่ ง.2-3 แสดงทะเบียนแหล่งน้ำและผู้ใช้น้ำในลุ่มน้ำบางปะกง (ต่อ)

รหัสแหล่งน้ำ/ผู้ใช้น้ำ	WGS_E	WGS_N	โซน	ชื่อแหล่งน้ำ/ผู้ใช้น้ำ	ประเภท_1	ประเภท_2	ขนาดโครงการ	บ้าน	หมู่	ตำบล	อำเภอ	จังหวัด	พื้นที่ (ไร่)	ความจุ (ล้าน ลบ.ม.)	พื้นที่ชลประทาน/รับประโยชน์ (ไร่)	หน่วยงาน
15050807	773987	1563005	47	หนองโดน	แหล่งน้ำ	หนอง	เล็ก	บ้านโคกอู่ทอง	7	หนองแก้ว	ประจันตคาม	ปราจีนบุรี	10.39	0.03	-	กระทรวงมหาดไทย
15050808	772527	1564847	47	ไม่มีชื่อ	แหล่งน้ำ	สระน้ำ	เล็ก	บ้านประเถท	8	หนองแก้ว	ประจันตคาม	ปราจีนบุรี	2.45	0.01	-	-
15050809	772653	1564666	47	หนองอีผล	แหล่งน้ำ	หนอง	เล็ก	บ้านประเถท	8	หนองแก้ว	ประจันตคาม	ปราจีนบุรี	2.74	0.01	-	กระทรวงมหาดไทย
15050810	772723	1565334	47	หนองโมด	แหล่งน้ำ	หนอง	เล็ก	บ้านยาง	9	หนองแก้ว	ประจันตคาม	ปราจีนบุรี	5.62	0.02	-	กระทรวงมหาดไทย
15050811	772156	1565740	47	หนองกุดตามาก	แหล่งน้ำ	หนอง	เล็ก	บ้านยาง	9	หนองแก้ว	ประจันตคาม	ปราจีนบุรี	0.28	0.00	-	กระทรวงมหาดไทย
15050812	773655	1568717	47	ไม่มีชื่อ	แหล่งน้ำ	สระน้ำ	เล็ก	บ้านชัยคลี	11	หนองแก้ว	ประจันตคาม	ปราจีนบุรี	2.69	0.01	-	-
15050813	775301	1562953	47	หนองปุ่ง	แหล่งน้ำ	หนอง	เล็ก	บ้านชิงกระชาย	13	หนองแก้ว	ประจันตคาม	ปราจีนบุรี	0.63	0.00	-	กระทรวงมหาดไทย
15050814	772005	1559692	47	หนองลุงตาเพิ่ม	แหล่งน้ำ	หนอง	เล็ก	บ้านนา	1	โพธิ์งาม	ประจันตคาม	ปราจีนบุรี	8.86	0.03	-	กระทรวงมหาดไทย
15050815	772399	1560396	47	หนองพิสู	แหล่งน้ำ	หนอง	เล็ก	บ้านนา	1	โพธิ์งาม	ประจันตคาม	ปราจีนบุรี	6.86	0.02	-	กระทรวงมหาดไทย
15050816	771995	1561086	47	หนองกุดน้ำใส	แหล่งน้ำ	หนอง	เล็ก	บ้านคุ้ม	1	โพธิ์งาม	ประจันตคาม	ปราจีนบุรี	1.74	0.01	-	กระทรวงมหาดไทย
15050817	770999	1561951	47	หนองโง้ง	แหล่งน้ำ	หนอง	เล็ก	บ้านโง้ง	2	โพธิ์งาม	ประจันตคาม	ปราจีนบุรี	8.92	0.03	-	กระทรวงมหาดไทย
15050818	771474	1563378	47	หนองประตูคาน	แหล่งน้ำ	หนอง	เล็ก	บ้านประตูดาน	5	โพธิ์งาม	ประจันตคาม	ปราจีนบุรี	72.20	0.23	-	กระทรวงมหาดไทย
15050819	770023	1556704	47	ไม่มีชื่อ	แหล่งน้ำ	สระน้ำ	เล็ก	บ้านโคกไข่เต่า	6	โพธิ์งาม	ประจันตคาม	ปราจีนบุรี	12.70	0.05	-	-
15050820	769968	1556827	47	ไม่มีชื่อ	แหล่งน้ำ	สระน้ำ	เล็ก	บ้านโคกไข่เต่า	6	โพธิ์งาม	ประจันตคาม	ปราจีนบุรี	5.24	0.02	-	-
15050821	770040	1557484	47	หนองเกาะโมกข์	แหล่งน้ำ	หนอง	เล็ก	บ้านโคกไข่เต่า	6	โพธิ์งาม	ประจันตคาม	ปราจีนบุรี	31.16	0.10	-	กระทรวงมหาดไทย
15050822	770894	1556475	47	ไม่มีชื่อ	แหล่งน้ำ	สระน้ำ	เล็ก	บ้านโคกไข่เต่า	6	โพธิ์งาม	ประจันตคาม	ปราจีนบุรี	3.25	0.01	-	-
15050823	770822	1556555	47	ไม่มีชื่อ	แหล่งน้ำ	สระน้ำ	เล็ก	บ้านโคกไข่เต่า	6	โพธิ์งาม	ประจันตคาม	ปราจีนบุรี	9.91	0.03	-	-
15050824	770916	1557037	47	ไม่มีชื่อ	แหล่งน้ำ	สระน้ำ	เล็ก	บ้านโคกไข่เต่า	6	โพธิ์งาม	ประจันตคาม	ปราจีนบุรี	2.49	0.01	-	-
15050825	771881	1559361	47	หนองลุงตาแดงหมู่ที่12	แหล่งน้ำ	หนอง	เล็ก	บ้านเกาะพันชา	6	โพธิ์งาม	ประจันตคาม	ปราจีนบุรี	0.85	0.00	-	กระทรวงมหาดไทย
15050826	769626	1566008	47	ไม่มีชื่อ	แหล่งน้ำ	สระน้ำ	เล็ก	บ้านโคกกรวด	7	โพธิ์งาม	ประจันตคาม	ปราจีนบุรี	19.53	0.14	-	-
15050827	770026	1565394	47	ไม่มีชื่อ	แหล่งน้ำ	สระน้ำ	เล็ก	บ้านโคกกรวด	7	โพธิ์งาม	ประจันตคาม	ปราจีนบุรี	3.66	0.01	-	-
15050828	774933	1573539	47		แหล่งน้ำ	สระน้ำ	เล็ก	บ้านเขาน้อย	9	โพธิ์งาม	ประจันตคาม	ปราจีนบุรี	5.22	0.02	-	-
15050829	771872	1556976	47	ไม่มีชื่อ	แหล่งน้ำ	สระน้ำ	เล็ก	บ้านเกาะยาง	9	โพธิ์งาม	ประจันตคาม	ปราจีนบุรี	6.58	0.01	-	-
15050830	771454	1557133	47	ไม่มีชื่อ	แหล่งน้ำ	สระน้ำ	เล็ก	บ้านเกาะยาง	9	โพธิ์งาม	ประจันตคาม	ปราจีนบุรี	16.50	0.01	-	-
15050831	772025	1557539	47	ไม่มีชื่อ	แหล่งน้ำ	สระน้ำ	เล็ก	บ้านเกาะยาง	9	โพธิ์งาม	ประจันตคาม	ปราจีนบุรี	8.32	0.02	-	-
15050832	771945	1558310	47	ไม่มีชื่อ	แหล่งน้ำ	สระน้ำ	เล็ก	บ้านเกาะยาง	9	โพธิ์งาม	ประจันตคาม	ปราจีนบุรี	4.54	0.01	-	-
15050833	771967	1557310	47	หนองแฟบ	แหล่งน้ำ	หนอง	เล็ก	บ้านเกาะยาง	9	โพธิ์งาม	ประจันตคาม	ปราจีนบุรี	4.08	0.01	-	กระทรวงมหาดไทย
15050834	771197	1558845	47	หนองตาเหนาะ	แหล่งน้ำ	หนอง	เล็ก	บ้านเกาะยาง	9	โพธิ์งาม	ประจันตคาม	ปราจีนบุรี	3.70	0.01	-	กระทรวงมหาดไทย

ตารางที่ ง.2-3 แสดงทะเบียนแหล่งน้ำและผู้ใช้น้ำในลุ่มน้ำบางปะกง (ต่อ)

รหัสแหล่งน้ำ/ผู้ใช้น้ำ	WGS_E	WGS_N	โซน	ชื่อแหล่งน้ำ/ผู้ใช้น้ำ	ประเภท_1	ประเภท_2	ขนาดโครงการ	บ้าน	หมู่	ตำบล	อำเภอ	จังหวัด	พื้นที่ (ไร่)	ความจุ (ล้าน ลบ.ม.)	พื้นที่ชลประทาน/รับประโยชน์ (ไร่)	หน่วยงาน
15050835	769828	1562188	47	ไม่มีชื่อ	แหล่งน้ำ	สระน้ำ	เล็ก	บ้านหนองหัวลิง	10	โพธิ์งาม	ประจันตคาม	ปราจีนบุรี	5.09	0.01	-	-
15050836	772220	1569568	47	ไม่มีชื่อ	แหล่งน้ำ	สระน้ำ	เล็ก	บ้านชัยคลี	11	โพธิ์งาม	ประจันตคาม	ปราจีนบุรี	2.08	0.01	-	-
15050837	769164	1560928	47	ไม่มีชื่อ	แหล่งน้ำ	สระน้ำ	เล็ก	บ้านทุ่งตะลุมพุก	12	โพธิ์งาม	ประจันตคาม	ปราจีนบุรี	4.39	0.01	-	-
15050838	772116	1561203	47	หนองสามบุตร	แหล่งน้ำ	หนอง	เล็ก	บ้านโคกบ้าน	12	โพธิ์งาม	ประจันตคาม	ปราจีนบุรี	3.52	0.01	-	กระทรวงมหาดไทย
15050839	769526	1567353	47	หนองน้ำ	แหล่งน้ำ	หนอง	เล็ก	บ้านคลองแก้มช้า	13	โพธิ์งาม	ประจันตคาม	ปราจีนบุรี	3.58	0.01	-	-
15050840	767854	1564667	47	หนองน้ำ	แหล่งน้ำ	หนอง	เล็ก	บ้านทุ่งยาว	16	โพธิ์งาม	ประจันตคาม	ปราจีนบุรี	2.22	0.01	-	-
15050841	767650	1564699	47	หนองน้ำ	แหล่งน้ำ	หนอง	เล็ก	บ้านทุ่งยาว	16	โพธิ์งาม	ประจันตคาม	ปราจีนบุรี	3.22	0.01	-	-
15050842	767004	1565069	47	ไม่มีชื่อ	แหล่งน้ำ	สระน้ำ	เล็ก	บ้านทุ่งยาว	16	โพธิ์งาม	ประจันตคาม	ปราจีนบุรี	1.93	0.01	-	-
15050843	767208	1567641	47	หนองลาด	แหล่งน้ำ	หนอง	เล็ก	บ้านทุ่งยาว	16	โพธิ์งาม	ประจันตคาม	ปราจีนบุรี	4.25	0.02	-	-
15050844	766807	1567324	47		แหล่งน้ำ	สระน้ำ	เล็ก	บ้านทุ่งยาว	16	โพธิ์งาม	ประจันตคาม	ปราจีนบุรี	37.70	0.12	-	-
15050845	769903	1558675	47	ไม่มีชื่อ	แหล่งน้ำ	สระน้ำ	เล็ก	บ้านไทรงาม	18	โพธิ์งาม	ประจันตคาม	ปราจีนบุรี	28.01	0.26	-	-
15050846	769526	1558820	47	ไม่มีชื่อ	แหล่งน้ำ	สระน้ำ	เล็ก	บ้านไทรงาม	18	โพธิ์งาม	ประจันตคาม	ปราจีนบุรี	9.12	0.02	-	-
15050847	769612	1558181	47	หนองโจ้งใหญ่	แหล่งน้ำ	หนอง	เล็ก	บ้านไทรงาม	18	โพธิ์งาม	ประจันตคาม	ปราจีนบุรี	42.84	0.14	-	กระทรวงมหาดไทย
15050848	769621	1560224	47	เนินหนองปลาเข็ง	แหล่งน้ำ	หนอง	เล็ก	บ้านไทรงาม	18	โพธิ์งาม	ประจันตคาม	ปราจีนบุรี	14.90	0.05	-	กระทรวงมหาดไทย
15050849	770063	1558423	47	หนองแวง	แหล่งน้ำ	หนอง	เล็ก	บ้านไทรงาม	18	โพธิ์งาม	ประจันตคาม	ปราจีนบุรี	7.54	0.02	-	กระทรวงมหาดไทย
15050850	770810	1559323	47	หนองนาแซง	แหล่งน้ำ	หนอง	เล็ก	บ้านไทรงาม	18	โพธิ์งาม	ประจันตคาม	ปราจีนบุรี	4.47	0.01	-	กระทรวงมหาดไทย
15050851	770574	1558707	47	หนองตาลาด	แหล่งน้ำ	หนอง	เล็ก	บ้านไทรงาม	18	โพธิ์งาม	ประจันตคาม	ปราจีนบุรี	24.33	0.08	-	กระทรวงมหาดไทย
15050852	767816	1563617	47	ไม่มีชื่อ	แหล่งน้ำ	สระน้ำ	เล็ก	บ้านม่วงใหม่	19	โพธิ์งาม	ประจันตคาม	ปราจีนบุรี	6.32	0.02	-	-
15050853	769827	1545191	47	ไม่มีชื่อ	แหล่งน้ำ	สระน้ำ	เล็ก	บ้านท่าโรง	1	ศรีมหาโพธิ	ศรีมหาโพธิ	ปราจีนบุรี	6.73	0.02	-	-
15050854	769765	1545212	47	ไม่มีชื่อ	แหล่งน้ำ	สระน้ำ	เล็ก	บ้านท่าโรง	1	ศรีมหาโพธิ	ศรีมหาโพธิ	ปราจีนบุรี	4.96	0.02	-	-
15050855	769720	1545220	47	ไม่มีชื่อ	แหล่งน้ำ	สระน้ำ	เล็ก	บ้านท่าโรง	1	ศรีมหาโพธิ	ศรีมหาโพธิ	ปราจีนบุรี	2.86	0.01	-	-
15050856	770519	1545219	47	หนองน้ำ	แหล่งน้ำ	หนอง	เล็ก	บ้านท่าโรง	1	ศรีมหาโพธิ	ศรีมหาโพธิ	ปราจีนบุรี	5.20	0.02	-	-
15050857	770537	1545397	47	ไม่มีชื่อ	แหล่งน้ำ	สระน้ำ	เล็ก	บ้านท่าโรง	1	ศรีมหาโพธิ	ศรีมหาโพธิ	ปราจีนบุรี	7.24	0.02	-	-
15050858	783002	1527069	47	ไม่มีชื่อ	แหล่งน้ำ	สระน้ำ	เล็ก	บ้านกรอกสมบูรณ์	1	ศรีมหาโพธิ	ศรีมหาโพธิ	ปราจีนบุรี	4.58	0.01	-	-
15050859	778344	1533488	47		แหล่งน้ำ	สระน้ำ	เล็ก	บ้านวังทะลุ	3	ศรีมหาโพธิ	ศรีมหาโพธิ	ปราจีนบุรี	60.07	0.19	-	-
15050860	771992	1545269	47	ไม่มีชื่อ	แหล่งน้ำ	สระน้ำ	เล็ก	บ้านท่าตะคล้อ	4	ศรีมหาโพธิ	ศรีมหาโพธิ	ปราจีนบุรี	3.20	0.01	-	-
15050861	774033	1537834	47	ไม่มีชื่อ	แหล่งน้ำ	สระน้ำ	เล็ก	บ้านหนองซ่องแมว	4	ศรีมหาโพธิ	ศรีมหาโพธิ	ปราจีนบุรี	4.65	0.01	-	-
15050862	772724	1539414	47	ไม่มีชื่อ	แหล่งน้ำ	สระน้ำ	เล็ก	บ้านหนองซ่องแมว	4	ศรีมหาโพธิ	ศรีมหาโพธิ	ปราจีนบุรี	5.15	0.02	-	-

ตารางที่ ง.2-3 แสดงทะเบียนแหล่งน้ำและผู้ใช้น้ำในลุ่มน้ำบางปะกง (ต่อ)

รหัสแหล่งน้ำ/ผู้ใช้น้ำ	WGS_E	WGS_N	โซน	ชื่อแหล่งน้ำ/ผู้ใช้น้ำ	ประเภท_1	ประเภท_2	ขนาดโครงการ	บ้าน	หมู่	ตำบล	อำเภอ	จังหวัด	พื้นที่ (ไร่)	ความจุ (ล้าน ลบ.ม.)	พื้นที่ชลประทาน/รับประโยชน์ (ไร่)	หน่วยงาน
15050863	773341	1539429	47	หนองน้ำ	แหล่งน้ำ	หนอง	เล็ก	บ้านหนองช่องแมว	4	ศรีมหาโพธิ	ศรีมหาโพธิ	ปราจีนบุรี	2.51	0.01	-	-
15050864	773040	1539892	47	สระตารอด	แหล่งน้ำ	สระน้ำ	เล็ก	บ้านหนองช่องแมว	4	ศรีมหาโพธิ	ศรีมหาโพธิ	ปราจีนบุรี	0.27	0.00	-	กระทรวงมหาดไทย
15050865	773795	1544873	47	หนองกระจับ	แหล่งน้ำ	หนอง	เล็ก	บ้านท่าหิน	5	ศรีมหาโพธิ	ศรีมหาโพธิ	ปราจีนบุรี	171.62	2.20	-	อบต.ท่าตูม
15050866	776925	1533448	47	หนองน้ำ	แหล่งน้ำ	หนอง	เล็ก	บ้านระเบาะไผ่	5	ศรีมหาโพธิ	ศรีมหาโพธิ	ปราจีนบุรี	3.81	0.01	-	-
15050867	776223	1534322	47	หนองอีจู้	แหล่งน้ำ	หนอง	เล็ก	บ้านระเบาะไผ่	5	ศรีมหาโพธิ	ศรีมหาโพธิ	ปราจีนบุรี	5.92	0.02	-	-
15050868	776532	1533387	47		แหล่งน้ำ	สระน้ำ	เล็ก	บ้านระเบาะไผ่	5	ศรีมหาโพธิ	ศรีมหาโพธิ	ปราจีนบุรี	4.94	0.02	-	-
15050869	773615	1539749	47	ไม่มีชื่อ	แหล่งน้ำ	สระน้ำ	เล็ก	บ้านคลองโสม	6	ศรีมหาโพธิ	ศรีมหาโพธิ	ปราจีนบุรี	7.36	0.02	-	-
15050870	770753	1544698	47	หนองน้ำ	แหล่งน้ำ	หนอง	เล็ก	บ้านโคกขวาง	6	ศรีมหาโพธิ	ศรีมหาโพธิ	ปราจีนบุรี	7.41	0.02	-	-
15050871	772237	1542557	47	ไม่มีชื่อ	แหล่งน้ำ	สระน้ำ	เล็ก	บ้านหนองกระทุ่ม	7	ศรีมหาโพธิ	ศรีมหาโพธิ	ปราจีนบุรี	7.47	0.03	-	-
15050872	772063	1543460	47	ไม่มีชื่อ	แหล่งน้ำ	สระน้ำ	เล็ก	บ้านหนองกระทุ่ม	7	ศรีมหาโพธิ	ศรีมหาโพธิ	ปราจีนบุรี	5.39	0.01	-	-
15050873	773751	1543902	47	หนองกระจับเล็ก	แหล่งน้ำ	หนอง	เล็ก	บ้านหนองกระทุ่ม	7	ศรีมหาโพธิ	ศรีมหาโพธิ	ปราจีนบุรี	0.50	0.00	-	กระทรวงมหาดไทย
15050874	785103	1525182	47	ไม่มีชื่อ	แหล่งน้ำ	สระน้ำ	เล็ก	บ้านทุ่งบัวงาม	7	ศรีมหาโพธิ	ศรีมหาโพธิ	ปราจีนบุรี	2.42	0.01	-	-
15050875	782724	1525873	47	ไม่มีชื่อ	แหล่งน้ำ	สระน้ำ	เล็ก	บ้านหัวเอน	8	ศรีมหาโพธิ	ศรีมหาโพธิ	ปราจีนบุรี	2.98	0.01	-	-
15050876	783380	1524999	47	หนองหว้าเอน	แหล่งน้ำ	หนอง	เล็ก	บ้านหัวเอน	8	ศรีมหาโพธิ	ศรีมหาโพธิ	ปราจีนบุรี	5.50	0.02	-	กระทรวงมหาดไทย
15050877	773306	1540970	47	ไม่มีชื่อ	แหล่งน้ำ	สระน้ำ	เล็ก	บ้านคลองโสม	8	ศรีมหาโพธิ	ศรีมหาโพธิ	ปราจีนบุรี	2.52	0.01	-	-
15050878	772972	1541070	47	ไม่มีชื่อ	แหล่งน้ำ	สระน้ำ	เล็ก	บ้านคลองโสม	8	ศรีมหาโพธิ	ศรีมหาโพธิ	ปราจีนบุรี	2.72	0.01	-	-
15050879	773406	1541066	47	ไม่มีชื่อ	แหล่งน้ำ	สระน้ำ	เล็ก	บ้านคลองโสม	8	ศรีมหาโพธิ	ศรีมหาโพธิ	ปราจีนบุรี	1.98	0.01	-	-
15050880	773150	1541076	47	ไม่มีชื่อ	แหล่งน้ำ	สระน้ำ	เล็ก	บ้านคลองโสม	8	ศรีมหาโพธิ	ศรีมหาโพธิ	ปราจีนบุรี	1.85	0.01	-	-
15050881	773126	1541589	47	ไม่มีชื่อ	แหล่งน้ำ	สระน้ำ	เล็ก	บ้านคลองโสม	8	ศรีมหาโพธิ	ศรีมหาโพธิ	ปราจีนบุรี	14.19	0.01	-	-
15050882	772377	1542337	47	ไม่มีชื่อ	แหล่งน้ำ	สระน้ำ	เล็ก	บ้านคลองโสม	8	ศรีมหาโพธิ	ศรีมหาโพธิ	ปราจีนบุรี	10.59	0.03	-	-
15050883	771737	1543085	47	ไม่มีชื่อ	แหล่งน้ำ	สระน้ำ	เล็ก	บ้านโคกขวาง	9	ศรีมหาโพธิ	ศรีมหาโพธิ	ปราจีนบุรี	6.96	0.02	-	-
15050884	771644	1543196	47	ไม่มีชื่อ	แหล่งน้ำ	สระน้ำ	เล็ก	บ้านโคกขวาง	9	ศรีมหาโพธิ	ศรีมหาโพธิ	ปราจีนบุรี	18.18	0.07	-	-
15050885	771822	1543275	47	ไม่มีชื่อ	แหล่งน้ำ	สระน้ำ	เล็ก	บ้านโคกขวาง	9	ศรีมหาโพธิ	ศรีมหาโพธิ	ปราจีนบุรี	1.93	0.01	-	-
15050886	771747	1543774	47	ไม่มีชื่อ	แหล่งน้ำ	สระน้ำ	เล็ก	บ้านโคกขวาง	9	ศรีมหาโพธิ	ศรีมหาโพธิ	ปราจีนบุรี	1.80	0.01	-	-
15050887	771667	1543854	47	ไม่มีชื่อ	แหล่งน้ำ	สระน้ำ	เล็ก	บ้านโคกขวาง	9	ศรีมหาโพธิ	ศรีมหาโพธิ	ปราจีนบุรี	1.48	0.01	-	-
15050888	771715	1544906	47	ไม่มีชื่อ	แหล่งน้ำ	สระน้ำ	เล็ก	บ้านโคกขวาง	9	ศรีมหาโพธิ	ศรีมหาโพธิ	ปราจีนบุรี	2.33	0.01	-	-
15050889	776696	1532861	47		แหล่งน้ำ	สระน้ำ	เล็ก	บ้านโปร่งกะพ้อ	9	ศรีมหาโพธิ	ศรีมหาโพธิ	ปราจีนบุรี	11.27	0.04	-	-
15050890	778130	1530182	47	หนองน้ำ	แหล่งน้ำ	หนอง	เล็ก	บ้านหนองหอย	10	ศรีมหาโพธิ	ศรีมหาโพธิ	ปราจีนบุรี	6.75	0.01	-	-

ตารางที่ ง.2-3 แสดงทะเบียนแหล่งน้ำและผู้ใช้น้ำในลุ่มน้ำบางปะกง (ต่อ)

รหัสแหล่งน้ำ/ผู้ใช้น้ำ	WGS_E	WGS_N	โซน	ชื่อแหล่งน้ำ/ผู้ใช้น้ำ	ประเภท_1	ประเภท_2	ขนาดโครงการ	บ้าน	หมู่	ตำบล	อำเภอ	จังหวัด	พื้นที่ (ไร่)	ความจุ (ล้าน ลบ.ม.)	พื้นที่ชลประทาน/รับประโยชน์ (ไร่)	หน่วยงาน
15050891	778256	1530229	47	ไม่มีชื่อ	แหล่งน้ำ	สระน้ำ	เล็ก	บ้านหนองหอย	10	ศรีมหาโพธิ	ศรีมหาโพธิ	ปราจีนบุรี	2.77	0.01	-	-
15050892	778242	1530269	47	ไม่มีชื่อ	แหล่งน้ำ	สระน้ำ	เล็ก	บ้านหนองหอย	10	ศรีมหาโพธิ	ศรีมหาโพธิ	ปราจีนบุรี	4.00	0.01	-	-
15050893	779880	1530802	47	ไม่มีชื่อ	แหล่งน้ำ	สระน้ำ	เล็ก	บ้านหนองหอย	10	ศรีมหาโพธิ	ศรีมหาโพธิ	ปราจีนบุรี	4.39	0.01	-	-
15050894	779805	1530837	47	หนองน้ำ	แหล่งน้ำ	หนอง	เล็ก	บ้านหนองหอย	10	ศรีมหาโพธิ	ศรีมหาโพธิ	ปราจีนบุรี	7.98	0.03	-	-
15050895	779703	1530982	47	ไม่มีชื่อ	แหล่งน้ำ	สระน้ำ	เล็ก	บ้านหนองหอย	10	ศรีมหาโพธิ	ศรีมหาโพธิ	ปราจีนบุรี	15.09	0.06	-	-
15050896	777575	1531594	47	หนองน้ำ	แหล่งน้ำ	หนอง	เล็ก	บ้านหนองหอย	10	ศรีมหาโพธิ	ศรีมหาโพธิ	ปราจีนบุรี	4.21	0.01	-	-
15050897	779678	1531806	47	ไม่มีชื่อ	แหล่งน้ำ	สระน้ำ	เล็ก	บ้านหนองหอย	10	ศรีมหาโพธิ	ศรีมหาโพธิ	ปราจีนบุรี	22.68	0.02	-	-
15050898	777479	1532650	47	หนองน้ำ	แหล่งน้ำ	หนอง	เล็ก	บ้านหนองหอย	10	ศรีมหาโพธิ	ศรีมหาโพธิ	ปราจีนบุรี	1.99	0.01	-	-
15050899	778500	1532682	47	ไม่มีชื่อ	แหล่งน้ำ	สระน้ำ	เล็ก	บ้านหนองหอย	10	ศรีมหาโพธิ	ศรีมหาโพธิ	ปราจีนบุรี	3.07	0.01	-	-
15050900	778476	1533098	47	หนองน้ำ	แหล่งน้ำ	หนอง	เล็ก	บ้านหนองหอย	10	ศรีมหาโพธิ	ศรีมหาโพธิ	ปราจีนบุรี	4.82	0.01	-	-
15050901	778476	1533212	47	ไม่มีชื่อ	แหล่งน้ำ	สระน้ำ	เล็ก	บ้านหนองหอย	10	ศรีมหาโพธิ	ศรีมหาโพธิ	ปราจีนบุรี	2.72	0.01	-	-
15050902	778074	1533064	47		แหล่งน้ำ	สระน้ำ	เล็ก	บ้านหนองหอย	10	ศรีมหาโพธิ	ศรีมหาโพธิ	ปราจีนบุรี	0.54	0.00	-	-
15050903	778108	1533117	47		แหล่งน้ำ	สระน้ำ	เล็ก	บ้านหนองหอย	10	ศรีมหาโพธิ	ศรีมหาโพธิ	ปราจีนบุรี	0.87	0.00	-	-
15050904	778134	1533194	47		แหล่งน้ำ	สระน้ำ	เล็ก	บ้านหนองหอย	10	ศรีมหาโพธิ	ศรีมหาโพธิ	ปราจีนบุรี	1.10	0.00	-	-
15050905	780422	1529668	47	ไม่มีชื่อ	แหล่งน้ำ	สระน้ำ	เล็ก	บ้านสามขา	11	ศรีมหาโพธิ	ศรีมหาโพธิ	ปราจีนบุรี	5.61	0.02	-	-
15050906	776725	1531570	47	ไม่มีชื่อ	แหล่งน้ำ	สระน้ำ	เล็ก	บ้านวังตะพาบ	11	ศรีมหาโพธิ	ศรีมหาโพธิ	ปราจีนบุรี	2.63	0.01	-	-
15050907	776484	1536707	47	ไม่มีชื่อ	แหล่งน้ำ	สระน้ำ	เล็ก	บ้านมาบป่าตอง	12	ศรีมหาโพธิ	ศรีมหาโพธิ	ปราจีนบุรี	3.46	0.01	-	-
15050908	776880	1535881	47	ไม่มีชื่อ	แหล่งน้ำ	สระน้ำ	เล็ก	บ้านมาบป่าตอง	12	ศรีมหาโพธิ	ศรีมหาโพธิ	ปราจีนบุรี	5.98	0.02	-	-
15050909	776115	1536051	47	หนองน้ำ	แหล่งน้ำ	หนอง	เล็ก	บ้านมาบป่าตอง	12	ศรีมหาโพธิ	ศรีมหาโพธิ	ปราจีนบุรี	3.75	0.01	-	-
15050910	776360	1536611	47	หนองน้ำ	แหล่งน้ำ	หนอง	เล็ก	บ้านมาบป่าตอง	12	ศรีมหาโพธิ	ศรีมหาโพธิ	ปราจีนบุรี	7.95	0.03	-	-
15050911	775530	1536689	47	หนองน้ำ	แหล่งน้ำ	หนอง	เล็ก	บ้านมาบป่าตอง	12	ศรีมหาโพธิ	ศรีมหาโพธิ	ปราจีนบุรี	35.39	0.22	-	-
15050912	777064	1533790	47	หนองน้ำ	แหล่งน้ำ	หนอง	เล็ก	บ้านมาบป่าตอง	12	ศรีมหาโพธิ	ศรีมหาโพธิ	ปราจีนบุรี	2.69	0.01	-	-
15050913	777775	1533826	47		แหล่งน้ำ	สระน้ำ	เล็ก	บ้านมาบป่าตอง	12	ศรีมหาโพธิ	ศรีมหาโพธิ	ปราจีนบุรี	1.49	0.00	-	-
15050914	776423	1536246	47	หนองผักกาด	แหล่งน้ำ	หนอง	เล็ก	บ้านมาบป่าตอง	12	ศรีมหาโพธิ	ศรีมหาโพธิ	ปราจีนบุรี	21.78	0.07	-	กระทรวงมหาดไทย
15050915	770118	1548377	47	ไม่มีชื่อ	แหล่งน้ำ	สระน้ำ	เล็ก	บ้านสัมพันธ์	1	สัมพันธ์	ศรีมหาโพธิ	ปราจีนบุรี	60.95	0.39	-	-
15050916	770123	1548551	47	ไม่มีชื่อ	แหล่งน้ำ	สระน้ำ	เล็ก	บ้านสัมพันธ์	1	สัมพันธ์	ศรีมหาโพธิ	ปราจีนบุรี	32.08	0.20	-	-
15050917	767880	1546749	47	หนองน้ำ	แหล่งน้ำ	หนอง	เล็ก	บ้านปากกะพอก	3	สัมพันธ์	ศรีมหาโพธิ	ปราจีนบุรี	18.61	0.04	-	อบต.บางกุ้ง
15050918	766741	1547793	47	ไม่มีชื่อ	แหล่งน้ำ	สระน้ำ	เล็ก	บ้านบางกุ้ง	3	สัมพันธ์	ศรีมหาโพธิ	ปราจีนบุรี	2.28	0.01	-	-

ตารางที่ ง.2-3 แสดงทะเบียนแหล่งน้ำและผู้ใช้น้ำในลุ่มน้ำบางปะกง (ต่อ)

รหัสแหล่งน้ำ/ผู้ใช้น้ำ	WGS_E	WGS_N	โซน	ชื่อแหล่งน้ำ/ผู้ใช้น้ำ	ประเภท_1	ประเภท_2	ขนาดโครงการ	บ้าน	หมู่	ตำบล	อำเภอ	จังหวัด	พื้นที่ (ไร่)	ความจุ (ล้าน ลบ.ม.)	พื้นที่ชลประทาน/รับประโยชน์ (ไร่)	หน่วยงาน
15050919	769409	1550673	47	หนองจอก	แหล่งน้ำ	หนอง	เล็ก	บ้านอินทนิล	7	สัมพันธ์	ศรีมหาโพธิ	ปราจีนบุรี	49.71	0.16	-	กระทรวงมหาดไทย
15050920	770111	1547393	47	ไม่มีชื่อ	แหล่งน้ำ	สระน้ำ	เล็ก	บ้านคลองโพธิ์	1	บ้านทาม	ศรีมหาโพธิ	ปราจีนบุรี	29.36	0.18	-	-
15050921	770003	1547440	47	ไม่มีชื่อ	แหล่งน้ำ	สระน้ำ	เล็ก	บ้านคลองโพธิ์	1	บ้านทาม	ศรีมหาโพธิ	ปราจีนบุรี	20.67	0.08	-	-
15050922	772958	1547008	47	ไม่มีชื่อ	แหล่งน้ำ	สระน้ำ	เล็ก	บ้านท่าอุดม	2	บ้านทาม	ศรีมหาโพธิ	ปราจีนบุรี	2.73	0.01	-	-
15050923	771862	1547503	47	ไม่มีชื่อ	แหล่งน้ำ	สระน้ำ	เล็ก	บ้านท่าอุดม	2	บ้านทาม	ศรีมหาโพธิ	ปราจีนบุรี	2.97	0.01	-	-
15050924	771995	1546984	47		แหล่งน้ำ	สระน้ำ	เล็ก	บ้านท่าอุดม	2	บ้านทาม	ศรีมหาโพธิ	ปราจีนบุรี	11.18	0.04	-	-
15050925	772963	1547081	47	ไม่มีชื่อ	แหล่งน้ำ	สระน้ำ	เล็ก	บ้านนา	3	บ้านทาม	ศรีมหาโพธิ	ปราจีนบุรี	2.06	0.01	-	-
15050926	773128	1547092	47	ไม่มีชื่อ	แหล่งน้ำ	สระน้ำ	เล็ก	บ้านนา	3	บ้านทาม	ศรีมหาโพธิ	ปราจีนบุรี	3.80	0.01	-	-
15050927	773055	1547098	47	ไม่มีชื่อ	แหล่งน้ำ	สระน้ำ	เล็ก	บ้านนา	3	บ้านทาม	ศรีมหาโพธิ	ปราจีนบุรี	11.21	0.04	-	-
15050928	773160	1547211	47	หนองแฝด	แหล่งน้ำ	หนอง	เล็ก	บ้านนา	3	บ้านทาม	ศรีมหาโพธิ	ปราจีนบุรี	37.46	0.30	-	อบต.บ้านทาน
15050929	776533	1547188	47	หนองน้ำ	แหล่งน้ำ	หนอง	เล็ก	บ้านหาดงาช้าง	5	บ้านทาม	ศรีมหาโพธิ	ปราจีนบุรี	17.65	0.06	-	-
15050930	775907	1546654	47	ไม่มีชื่อ	แหล่งน้ำ	สระน้ำ	เล็ก	บ้านย่านนางวิ่ง	6	บ้านทาม	ศรีมหาโพธิ	ปราจีนบุรี	3.76	0.01	-	-
15050931	777325	1547394	47	ไม่มีชื่อ	แหล่งน้ำ	สระน้ำ	เล็ก	บ้านเกาะแดง	7	บ้านทาม	ศรีมหาโพธิ	ปราจีนบุรี	42.92	0.26	-	-
15050932	777641	1547478	47	ไม่มีชื่อ	แหล่งน้ำ	สระน้ำ	เล็ก	บ้านเกาะแดง	7	บ้านทาม	ศรีมหาโพธิ	ปราจีนบุรี	5.27	0.02	-	-
15050933	777542	1547471	47	ไม่มีชื่อ	แหล่งน้ำ	สระน้ำ	เล็ก	บ้านเกาะแดง	7	บ้านทาม	ศรีมหาโพธิ	ปราจีนบุรี	8.08	0.02	-	-
15050934	777239	1547557	47	ไม่มีชื่อ	แหล่งน้ำ	สระน้ำ	เล็ก	บ้านเกาะแดง	7	บ้านทาม	ศรีมหาโพธิ	ปราจีนบุรี	3.61	0.01	-	-
15050935	780859	1546142	47	หนองน้ำ	แหล่งน้ำ	หนอง	เล็ก	บ้านหาดมะกอก	7	บ้านทาม	ศรีมหาโพธิ	ปราจีนบุรี	19.96	0.06	-	อบต.บ้านทาม
15050936	781472	1546659	47	หนองน้ำ	แหล่งน้ำ	หนอง	เล็ก	บ้านหาดมะกอก	7	บ้านทาม	ศรีมหาโพธิ	ปราจีนบุรี	12.28	0.04	-	อบต.วังดาล
15050937	776455	1543844	47	หนองราชโดม	แหล่งน้ำ	หนอง	เล็ก	บ้านท่าตูม	1	ท่าตูม	ศรีมหาโพธิ	ปราจีนบุรี	104.94	0.67	-	-
15050938	776601	1543189	47	ไม่มีชื่อ	แหล่งน้ำ	สระน้ำ	เล็ก	บ้านหนองคล้อ	2	ท่าตูม	ศรีมหาโพธิ	ปราจีนบุรี	3.85	0.01	-	-
15050939	779092	1543537	47	ไม่มีชื่อ	แหล่งน้ำ	สระน้ำ	เล็ก	บ้านหนองคล้อ	2	ท่าตูม	ศรีมหาโพธิ	ปราจีนบุรี	21.09	0.08	-	-
15050940	778694	1544011	47	หนองน้ำ	แหล่งน้ำ	หนอง	เล็ก	บ้านหนองคล้อ	2	ท่าตูม	ศรีมหาโพธิ	ปราจีนบุรี	2.68	0.01	-	-
15050941	777472	1544207	47	ไม่มีชื่อ	แหล่งน้ำ	สระน้ำ	เล็ก	บ้านหนองคล้อ	2	ท่าตูม	ศรีมหาโพธิ	ปราจีนบุรี	8.35	0.03	-	-
15050942	777755	1544142	47	หนองน้ำ	แหล่งน้ำ	หนอง	เล็ก	บ้านหนองคล้อ	2	ท่าตูม	ศรีมหาโพธิ	ปราจีนบุรี	71.76	0.41	-	-
15050943	777585	1544487	47	ไม่มีชื่อ	แหล่งน้ำ	สระน้ำ	เล็ก	บ้านหนองคล้อ	2	ท่าตูม	ศรีมหาโพธิ	ปราจีนบุรี	2.54	0.01	-	-
15050944	778428	1544813	47	ไม่มีชื่อ	แหล่งน้ำ	สระน้ำ	เล็ก	บ้านหนองคล้อ	2	ท่าตูม	ศรีมหาโพธิ	ปราจีนบุรี	12.69	0.05	-	-
15050945	779943	1543735	47	ไม่มีชื่อ	แหล่งน้ำ	สระน้ำ	เล็ก	บ้านหลังถ้ำ	3	ท่าตูม	ศรีมหาโพธิ	ปราจีนบุรี	41.05	0.05	-	-
15050946	779043	1544470	47	ไม่มีชื่อ	แหล่งน้ำ	สระน้ำ	เล็ก	บ้านหลังถ้ำ	3	ท่าตูม	ศรีมหาโพธิ	ปราจีนบุรี	2.85	0.01	-	-

ตารางที่ ง.2-3 แสดงทะเบียนแหล่งน้ำและผู้ใช้น้ำในลุ่มน้ำบางปะกง (ต่อ)

รหัสแหล่งน้ำ/ผู้ใช้น้ำ	WGS_E	WGS_N	โซน	ชื่อแหล่งน้ำ/ผู้ใช้น้ำ	ประเภท_1	ประเภท_2	ขนาดโครงการ	บ้าน	หมู่	ตำบล	อำเภอ	จังหวัด	พื้นที่ (ไร่)	ความจุ (ล้าน ลบ.ม.)	พื้นที่ชลประทาน/รับประโยชน์ (ไร่)	หน่วยงาน
15050947	780669	1545647	47	ไม่มีชื่อ	แหล่งน้ำ	สระน้ำ	เล็ก	บ้านหลังถ้ำ	3	ท่าตูม	ศรีมหาโพธิ	ปราจีนบุรี	7.73	0.01	-	-
15050948	780977	1544891	47		แหล่งน้ำ	สระน้ำ	เล็ก	บ้านบึงกาฬ	4	ท่าตูม	ศรีมหาโพธิ	ปราจีนบุรี	10.82	0.03	-	-
15050949	780598	1539010	47	หนองน้ำ	แหล่งน้ำ	หนอง	เล็ก	บ้านบุยายใบ	4	ท่าตูม	ศรีมหาโพธิ	ปราจีนบุรี	14.88	0.05	-	-
15050950	778849	1540627	47	หนองน้ำ	แหล่งน้ำ	หนอง	เล็ก	บ้านบุยายใบ	4	ท่าตูม	ศรีมหาโพธิ	ปราจีนบุรี	28.08	0.18	-	-
15050951	781433	1541164	47	หนองบ้านหัวโล่	แหล่งน้ำ	หนอง	เล็ก	บ้านบุยายใบ	4	ท่าตูม	ศรีมหาโพธิ	ปราจีนบุรี	6.14	0.02	-	กระทรวงมหาดไทย
15050952	780512	1543230	47		แหล่งน้ำ	สระน้ำ	เล็ก	บ้านบุยายใบ	4	ท่าตูม	ศรีมหาโพธิ	ปราจีนบุรี	586.43	1.88	-	-
15050953	781196	1541377	47	หนองกระทุ่มหมู่ที่ 4	แหล่งน้ำ	หนอง	เล็ก	บ้านบุยายใบ	4	ท่าตูม	ศรีมหาโพธิ	ปราจีนบุรี	2.40	0.01	-	กระทรวงมหาดไทย
15050954	782972	1538799	47	ไม่มีชื่อ	แหล่งน้ำ	สระน้ำ	เล็ก	บ้านประพาส	4	ท่าตูม	ศรีมหาโพธิ	ปราจีนบุรี	7.54	0.02	-	-
15050955	782876	1538930	47	ไม่มีชื่อ	แหล่งน้ำ	สระน้ำ	เล็ก	บ้านประพาส	4	ท่าตูม	ศรีมหาโพธิ	ปราจีนบุรี	9.36	0.02	-	-
15050956	782937	1539124	47	ไม่มีชื่อ	แหล่งน้ำ	สระน้ำ	เล็ก	บ้านประพาส	4	ท่าตูม	ศรีมหาโพธิ	ปราจีนบุรี	3.29	0.01	-	-
15050957	782846	1539269	47	หนองระหาง	แหล่งน้ำ	หนอง	เล็ก	บ้านประพาส	4	ท่าตูม	ศรีมหาโพธิ	ปราจีนบุรี	8.10	0.03	-	-
15050958	775068	1543545	47	หนองน้ำ	แหล่งน้ำ	หนอง	เล็ก	บ้านช่องแคบ	5	ท่าตูม	ศรีมหาโพธิ	ปราจีนบุรี	10.00	0.03	-	-
15050959	774832	1544062	47	หนองน้ำ	แหล่งน้ำ	หนอง	เล็ก	บ้านช่องแคบ	5	ท่าตูม	ศรีมหาโพธิ	ปราจีนบุรี	2.78	0.01	-	-
15050960	775346	1544101	47	ไม่มีชื่อ	แหล่งน้ำ	สระน้ำ	เล็ก	บ้านช่องแคบ	5	ท่าตูม	ศรีมหาโพธิ	ปราจีนบุรี	5.92	0.02	-	-
15050961	774773	1544265	47	หนองน้ำ	แหล่งน้ำ	หนอง	เล็ก	บ้านช่องแคบ	5	ท่าตูม	ศรีมหาโพธิ	ปราจีนบุรี	14.59	0.05	-	-
15050962	774704	1544417	47	หนองน้ำ	แหล่งน้ำ	หนอง	เล็ก	บ้านช่องแคบ	5	ท่าตูม	ศรีมหาโพธิ	ปราจีนบุรี	7.43	0.02	-	-
15050963	774686	1544529	47	ไม่มีชื่อ	แหล่งน้ำ	สระน้ำ	เล็ก	บ้านช่องแคบ	5	ท่าตูม	ศรีมหาโพธิ	ปราจีนบุรี	2.75	0.01	-	-
15050964	775188	1544520	47	หนองน้ำ	แหล่งน้ำ	หนอง	เล็ก	บ้านช่องแคบ	5	ท่าตูม	ศรีมหาโพธิ	ปราจีนบุรี	8.85	0.03	-	-
15050965	775103	1544674	47	หนองน้ำ	แหล่งน้ำ	หนอง	เล็ก	บ้านช่องแคบ	5	ท่าตูม	ศรีมหาโพธิ	ปราจีนบุรี	6.99	0.02	-	-
15050966	774819	1544645	47	ไม่มีชื่อ	แหล่งน้ำ	สระน้ำ	เล็ก	บ้านช่องแคบ	5	ท่าตูม	ศรีมหาโพธิ	ปราจีนบุรี	34.07	0.22	-	-
15050967	780994	1538513	47	ไม่มีชื่อ	แหล่งน้ำ	สระน้ำ	เล็ก	บ้านคลองประดู่	5	ท่าตูม	ศรีมหาโพธิ	ปราจีนบุรี	2.78	0.01	-	-
15050968	781618	1538799	47	ไม่มีชื่อ	แหล่งน้ำ	สระน้ำ	เล็ก	บ้านคลองประดู่	5	ท่าตูม	ศรีมหาโพธิ	ปราจีนบุรี	8.12	0.03	-	-
15050969	782641	1539402	47	หนองน้ำ	แหล่งน้ำ	หนอง	เล็ก	บ้านคลองประดู่	5	ท่าตูม	ศรีมหาโพธิ	ปราจีนบุรี	6.77	0.02	-	-
15050970	782487	1539416	47	ไม่มีชื่อ	แหล่งน้ำ	สระน้ำ	เล็ก	บ้านคลองประดู่	5	ท่าตูม	ศรีมหาโพธิ	ปราจีนบุรี	7.54	0.03	-	-
15050971	776044	1538759	47	ไม่มีชื่อ	แหล่งน้ำ	สระน้ำ	เล็ก	บ้านคลองโสม	6	ท่าตูม	ศรีมหาโพธิ	ปราจีนบุรี	10.96	0.05	-	-
15050972	774920	1539697	47	ไม่มีชื่อ	แหล่งน้ำ	สระน้ำ	เล็ก	บ้านคลองโสม	6	ท่าตูม	ศรีมหาโพธิ	ปราจีนบุรี	3.23	0.01	-	-
15050973	775070	1539687	47	ไม่มีชื่อ	แหล่งน้ำ	สระน้ำ	เล็ก	บ้านคลองโสม	6	ท่าตูม	ศรีมหาโพธิ	ปราจีนบุรี	13.34	0.05	-	-
15050974	774606	1540976	47	ไม่มีชื่อ	แหล่งน้ำ	สระน้ำ	เล็ก	บ้านคลองโสม	6	ท่าตูม	ศรีมหาโพธิ	ปราจีนบุรี	7.29	0.01	-	-

ตารางที่ ง.2-3 แสดงทะเบียนแหล่งน้ำและผู้ใช้น้ำในลุ่มน้ำบางปะกง (ต่อ)

รหัสแหล่งน้ำ/ผู้ใช้น้ำ	WGS_E	WGS_N	โซน	ชื่อแหล่งน้ำ/ผู้ใช้น้ำ	ประเภท_1	ประเภท_2	ขนาดโครงการ	บ้าน	หมู่	ตำบล	อำเภอ	จังหวัด	พื้นที่ (ไร่)	ความจุ (ล้าน ลบ.ม.)	พื้นที่ชลประทาน/รับประโยชน์ (ไร่)	หน่วยงาน
15050975	774973	1541190	47	ไม่มีชื่อ	แหล่งน้ำ	สระน้ำ	เล็ก	บ้านคลองโสม	6	ท่าตูม	ศรีมหาโพธิ	ปราจีนบุรี	5.27	0.01	-	-
15050976	774900	1541298	47	ไม่มีชื่อ	แหล่งน้ำ	สระน้ำ	เล็ก	บ้านคลองโสม	6	ท่าตูม	ศรีมหาโพธิ	ปราจีนบุรี	7.88	0.02	-	-
15050977	775418	1541340	47	ไม่มีชื่อ	แหล่งน้ำ	สระน้ำ	เล็ก	บ้านคลองโสม	6	ท่าตูม	ศรีมหาโพธิ	ปราจีนบุรี	2.85	0.01	-	-
15050978	775635	1541356	47	ไม่มีชื่อ	แหล่งน้ำ	สระน้ำ	เล็ก	บ้านคลองโสม	6	ท่าตูม	ศรีมหาโพธิ	ปราจีนบุรี	5.13	0.01	-	-
15050979	778724	1545505	47	ไม่มีชื่อ	แหล่งน้ำ	สระน้ำ	เล็ก	บ้านวังกะพง	6	ท่าตูม	ศรีมหาโพธิ	ปราจีนบุรี	18.15	0.04	-	-
15050980	774231	1543332	47	ไม่มีชื่อ	แหล่งน้ำ	สระน้ำ	เล็ก	บ้านหนองกระทุ่ม	7	ท่าตูม	ศรีมหาโพธิ	ปราจีนบุรี	5.24	0.01	-	-
15050981	776729	1538342	47	หนองน้ำ	แหล่งน้ำ	หนอง	เล็ก	บ้านโปร่งไผ่	7	ท่าตูม	ศรีมหาโพธิ	ปราจีนบุรี	13.51	0.04	-	-
15050982	776626	1540463	47	ไม่มีชื่อ	แหล่งน้ำ	สระน้ำ	เล็ก	บ้านโปร่งไผ่	7	ท่าตูม	ศรีมหาโพธิ	ปราจีนบุรี	2.11	0.01	-	-
15050983	776323	1541400	47	หนองน้ำ	แหล่งน้ำ	หนอง	เล็ก	บ้านโปร่งไผ่	7	ท่าตูม	ศรีมหาโพธิ	ปราจีนบุรี	7.82	0.02	-	-
15050984	776587	1541466	47	หนองน้ำ	แหล่งน้ำ	หนอง	เล็ก	บ้านโปร่งไผ่	7	ท่าตูม	ศรีมหาโพธิ	ปราจีนบุรี	1.94	0.01	-	-
15050985	775190	1541985	47	หนองน้ำ	แหล่งน้ำ	หนอง	เล็ก	บ้านคลองโสม	8	ท่าตูม	ศรีมหาโพธิ	ปราจีนบุรี	2.67	0.01	-	-
15050986	773988	1542041	47	ไม่มีชื่อ	แหล่งน้ำ	สระน้ำ	เล็ก	บ้านคลองโสม	8	ท่าตูม	ศรีมหาโพธิ	ปราจีนบุรี	4.17	0.01	-	-
15050987	775332	1542100	47	ไม่มีชื่อ	แหล่งน้ำ	สระน้ำ	เล็ก	บ้านคลองโสม	8	ท่าตูม	ศรีมหาโพธิ	ปราจีนบุรี	2.03	0.01	-	-
15050988	774887	1543281	47	ไม่มีชื่อ	แหล่งน้ำ	สระน้ำ	เล็ก	บ้านคลองโสม	8	ท่าตูม	ศรีมหาโพธิ	ปราจีนบุรี	8.66	0.02	-	-
15050989	773648	1546149	47	หนองน้ำ	แหล่งน้ำ	หนอง	เล็ก	บ้านหนองสนวน	9	ท่าตูม	ศรีมหาโพธิ	ปราจีนบุรี	47.59	0.18	-	อบต.ท่าตูม
15050990	778883	1538471	47	ไม่มีชื่อ	แหล่งน้ำ	สระน้ำ	เล็ก	บ้านคลองรั้ง	10	ท่าตูม	ศรีมหาโพธิ	ปราจีนบุรี	3.28	0.01	-	-
15050991	777588	1538704	47	หนองน้ำ	แหล่งน้ำ	หนอง	เล็ก	บ้านคลองรั้ง	10	ท่าตูม	ศรีมหาโพธิ	ปราจีนบุรี	18.52	0.07	-	-
15050992	778808	1538762	47	ไม่มีชื่อ	แหล่งน้ำ	สระน้ำ	เล็ก	บ้านคลองรั้ง	10	ท่าตูม	ศรีมหาโพธิ	ปราจีนบุรี	10.63	0.04	-	-
15050993	779213	1539008	47	ไม่มีชื่อ	แหล่งน้ำ	สระน้ำ	เล็ก	บ้านคลองรั้ง	10	ท่าตูม	ศรีมหาโพธิ	ปราจีนบุรี	2.56	0.01	-	-
15050994	767684	1545803	47	หนองน้ำ	แหล่งน้ำ	หนอง	เล็ก	บ้านปากกระพอก	2	บางกุ้ง	ศรีมหาโพธิ	ปราจีนบุรี	9.37	0.03	-	-
15050995	767263	1545850	47	ไม่มีชื่อ	แหล่งน้ำ	สระน้ำ	เล็ก	บ้านปากกระพอก	2	บางกุ้ง	ศรีมหาโพธิ	ปราจีนบุรี	6.41	0.02	-	-
15050996	766774	1546073	47	ไม่มีชื่อ	แหล่งน้ำ	สระน้ำ	เล็ก	บ้านปากกระพอก	2	บางกุ้ง	ศรีมหาโพธิ	ปราจีนบุรี	7.26	0.02	-	-
15050997	767597	1544525	47	หนองน้ำ	แหล่งน้ำ	หนอง	เล็ก	บ้านดอนหาดหิน	5	บางกุ้ง	ศรีมหาโพธิ	ปราจีนบุรี	23.51	0.07	-	-
15050998	758055	1548352	47	ไม่มีชื่อ	แหล่งน้ำ	สระน้ำ	เล็ก	บ้านสะพานหิน	1	ดงกระทงยาม	ศรีมหาโพธิ	ปราจีนบุรี	2.51	0.01	-	-
15050999	761610	1543731	47	ไม่มีชื่อ	แหล่งน้ำ	สระน้ำ	เล็ก	บ้านไผ่ขาด	1	ดงกระทงยาม	ศรีมหาโพธิ	ปราจีนบุรี	10.29	0.05	-	-
15051000	765404	1544308	47	ไม่มีชื่อ	แหล่งน้ำ	สระน้ำ	เล็ก	บ้านเหนือ	2	ดงกระทงยาม	ศรีมหาโพธิ	ปราจีนบุรี	4.14	0.01	-	-
15051001	762443	1543975	47	หนองน้ำ	แหล่งน้ำ	หนอง	เล็ก	บ้านท้ายดง	4	ดงกระทงยาม	ศรีมหาโพธิ	ปราจีนบุรี	2.10	0.01	-	-
15051002	761241	1545659	47	ไม่มีชื่อ	แหล่งน้ำ	สระน้ำ	เล็ก	บ้านดอนใหญ่	5	ดงกระทงยาม	ศรีมหาโพธิ	ปราจีนบุรี	3.87	0.01	-	-

ตารางที่ ง.2-3 แสดงทะเบียนแหล่งน้ำและผู้ใช้น้ำในลุ่มน้ำบางปะกง (ต่อ)

รหัสแหล่งน้ำ/ผู้ใช้น้ำ	WGS_E	WGS_N	โซน	ชื่อแหล่งน้ำ/ผู้ใช้น้ำ	ประเภท_1	ประเภท_2	ขนาดโครงการ	บ้าน	หมู่	ตำบล	อำเภอ	จังหวัด	พื้นที่ (ไร่)	ความจุ (ล้าน ลบ.ม.)	พื้นที่ชลประทาน/รับประโยชน์ (ไร่)	หน่วยงาน
15051003	758316	1546237	47	หนองน้ำ	แหล่งน้ำ	หนอง	เล็ก	บ้านสะพานหิน	6	ดงกระทงยาม	ศรีมหาโพธิ	ปราจีนบุรี	6.62	0.02	-	-
15051004	759276	1547441	47	ไม่มีชื่อ	แหล่งน้ำ	สระน้ำ	เล็ก	บ้านสะพานหิน	6	ดงกระทงยาม	ศรีมหาโพธิ	ปราจีนบุรี	28.05	0.18	-	-
15051005	760095	1544914	47	ไม่มีชื่อ	แหล่งน้ำ	สระน้ำ	เล็ก	บ้านท้ายสะแก	6	ดงกระทงยาม	ศรีมหาโพธิ	ปราจีนบุรี	10.24	0.03	-	-
15051006	758407	1544935	47	ไม่มีชื่อ	แหล่งน้ำ	สระน้ำ	เล็ก	บ้านหนองบัวหมู	7	ดงกระทงยาม	ศรีมหาโพธิ	ปราจีนบุรี	3.34	0.01	-	-
15051007	769227	1541866	47	ไม่มีชื่อ	แหล่งน้ำ	สระน้ำ	เล็ก	บ้านเกาะเค็ด	1	หนองโพรง	ศรีมหาโพธิ	ปราจีนบุรี	2.77	0.01	-	-
15051008	769121	1542584	47	สระตาปู่	แหล่งน้ำ	สระน้ำ	เล็ก	บ้านเกาะเค็ด	1	หนองโพรง	ศรีมหาโพธิ	ปราจีนบุรี	1.62	0.01	-	กระทรวงมหาดไทย
15051009	771161	1542202	47	หนองแหน	แหล่งน้ำ	หนอง	เล็ก	บ้านแปลงประดู่	2	หนองโพรง	ศรีมหาโพธิ	ปราจีนบุรี	3.73	0.01	-	กระทรวงมหาดไทย
15051010	771792	1539833	47	ไม่มีชื่อ	แหล่งน้ำ	สระน้ำ	เล็ก	บ้านหนองโพรง	3	หนองโพรง	ศรีมหาโพธิ	ปราจีนบุรี	3.43	0.01	-	-
15051011	771982	1540005	47	ไม่มีชื่อ	แหล่งน้ำ	สระน้ำ	เล็ก	บ้านหนองโพรง	3	หนองโพรง	ศรีมหาโพธิ	ปราจีนบุรี	2.45	0.01	-	-
15051012	772142	1539991	47	ไม่มีชื่อ	แหล่งน้ำ	สระน้ำ	เล็ก	บ้านหนองโพรง	3	หนองโพรง	ศรีมหาโพธิ	ปราจีนบุรี	4.09	0.01	-	-
15051013	770875	1540340	47	ไม่มีชื่อ	แหล่งน้ำ	สระน้ำ	เล็ก	บ้านหนองโพรง	3	หนองโพรง	ศรีมหาโพธิ	ปราจีนบุรี	4.46	0.01	-	-
15051014	771291	1540429	47	หนองน้ำ	แหล่งน้ำ	หนอง	เล็ก	บ้านหนองโพรง	3	หนองโพรง	ศรีมหาโพธิ	ปราจีนบุรี	4.92	0.02	-	-
15051015	770958	1540821	47	ไม่มีชื่อ	แหล่งน้ำ	สระน้ำ	เล็ก	บ้านหนองโพรง	3	หนองโพรง	ศรีมหาโพธิ	ปราจีนบุรี	2.00	0.01	-	-
15051016	772465	1540889	47	ไม่มีชื่อ	แหล่งน้ำ	สระน้ำ	เล็ก	บ้านหนองโพรง	3	หนองโพรง	ศรีมหาโพธิ	ปราจีนบุรี	4.67	0.02	-	-
15051017	772147	1542128	47	ไม่มีชื่อ	แหล่งน้ำ	สระน้ำ	เล็ก	บ้านหนองโพรง	3	หนองโพรง	ศรีมหาโพธิ	ปราจีนบุรี	3.42	0.01	-	-
15051018	772021	1542198	47	ไม่มีชื่อ	แหล่งน้ำ	สระน้ำ	เล็ก	บ้านหนองโพรง	3	หนองโพรง	ศรีมหาโพธิ	ปราจีนบุรี	6.89	0.02	-	-
15051019	776315	1525794	47	หนองน้ำ	แหล่งน้ำ	หนอง	เล็ก	บ้านปรือวาย	4	หนองโพรง	ศรีมหาโพธิ	ปราจีนบุรี	1.93	0.01	-	-
15051020	776100	1526061	47	ไม่มีชื่อ	แหล่งน้ำ	สระน้ำ	เล็ก	บ้านปรือวาย	4	หนองโพรง	ศรีมหาโพธิ	ปราจีนบุรี	6.52	0.02	-	-
15051021	773393	1537130	47	ไม่มีชื่อ	แหล่งน้ำ	สระน้ำ	เล็ก	บ้านหนองช่องแมว	4	หนองโพรง	ศรีมหาโพธิ	ปราจีนบุรี	2.39	0.01	-	-
15051022	772129	1537882	47	ไม่มีชื่อ	แหล่งน้ำ	สระน้ำ	เล็ก	บ้านหนองช่องแมว	4	หนองโพรง	ศรีมหาโพธิ	ปราจีนบุรี	2.35	0.01	-	-
15051023	772207	1538056	47	ไม่มีชื่อ	แหล่งน้ำ	สระน้ำ	เล็ก	บ้านหนองช่องแมว	4	หนองโพรง	ศรีมหาโพธิ	ปราจีนบุรี	17.87	0.07	-	-
15051024	773672	1538243	47	ไม่มีชื่อ	แหล่งน้ำ	สระน้ำ	เล็ก	บ้านหนองช่องแมว	4	หนองโพรง	ศรีมหาโพธิ	ปราจีนบุรี	2.26	0.01	-	-
15051025	772215	1538620	47	ไม่มีชื่อ	แหล่งน้ำ	สระน้ำ	เล็ก	บ้านหนองช่องแมว	4	หนองโพรง	ศรีมหาโพธิ	ปราจีนบุรี	2.43	0.01	-	-
15051026	772563	1536996	47	หนองตะเคียนใหญ่หมู่ที่ 4	แหล่งน้ำ	หนอง	เล็ก	บ้านหนองช่องแมว	4	หนองโพรง	ศรีมหาโพธิ	ปราจีนบุรี	6.32	0.02	-	กระทรวงมหาดไทย
15051027	776467	1534008	47	ไม่มีชื่อ	แหล่งน้ำ	สระน้ำ	เล็ก	บ้านระเบาะไผ่	5	หนองโพรง	ศรีมหาโพธิ	ปราจีนบุรี	4.03	0.01	-	-
15051028	775458	1534560	47	หนองน้ำ	แหล่งน้ำ	หนอง	เล็ก	บ้านระเบาะไผ่	5	หนองโพรง	ศรีมหาโพธิ	ปราจีนบุรี	3.05	0.01	-	-
15051029	774092	1535825	47	ไม่มีชื่อ	แหล่งน้ำ	สระน้ำ	เล็ก	บ้านระเบาะไผ่	5	หนองโพรง	ศรีมหาโพธิ	ปราจีนบุรี	3.10	0.01	-	-
15051030	774150	1535970	47	ไม่มีชื่อ	แหล่งน้ำ	สระน้ำ	เล็ก	บ้านระเบาะไผ่	5	หนองโพรง	ศรีมหาโพธิ	ปราจีนบุรี	1.80	0.01	-	-

ตารางที่ ง.2-3 แสดงทะเบียนแหล่งน้ำและผู้ใช้น้ำในลุ่มน้ำบางปะกง (ต่อ)

รหัสแหล่งน้ำ/ผู้ใช้น้ำ	WGS_E	WGS_N	โซน	ชื่อแหล่งน้ำ/ผู้ใช้น้ำ	ประเภท_1	ประเภท_2	ขนาดโครงการ	บ้าน	หมู่	ตำบล	อำเภอ	จังหวัด	พื้นที่ (ไร่)	ความจุ (ล้าน ลบ.ม.)	พื้นที่ชลประทาน/รับประโยชน์ (ไร่)	หน่วยงาน
15051031	774023	1535988	47	ไม่มีชื่อ	แหล่งน้ำ	สระน้ำ	เล็ก	บ้านระเบาะไผ่	5	หนองโพรง	ศรีมหาโพธิ	ปราจีนบุรี	2.56	0.01	-	-
15051032	770978	1542742	47	หนองน้ำ	แหล่งน้ำ	หนอง	เล็ก	บ้านเกาะม่วง	7	หนองโพรง	ศรีมหาโพธิ	ปราจีนบุรี	5.01	0.02	-	-
15051033	770370	1543097	47	ไม่มีชื่อ	แหล่งน้ำ	สระน้ำ	เล็ก	บ้านเกาะม่วง	7	หนองโพรง	ศรีมหาโพธิ	ปราจีนบุรี	3.48	0.01	-	-
15051034	770709	1543228	47	ไม่มีชื่อ	แหล่งน้ำ	สระน้ำ	เล็ก	บ้านเกาะม่วง	7	หนองโพรง	ศรีมหาโพธิ	ปราจีนบุรี	2.23	0.01	-	-
15051035	771007	1543155	47	หนองน้ำ	แหล่งน้ำ	หนอง	เล็ก	บ้านเกาะม่วง	7	หนองโพรง	ศรีมหาโพธิ	ปราจีนบุรี	15.51	0.06	-	-
15051036	770790	1543228	47	ไม่มีชื่อ	แหล่งน้ำ	สระน้ำ	เล็ก	บ้านเกาะม่วง	7	หนองโพรง	ศรีมหาโพธิ	ปราจีนบุรี	3.14	0.01	-	-
15051037	770553	1543089	47	สระศรีเสียด	แหล่งน้ำ	สระน้ำ	เล็ก	บ้านเกาะม่วง	7	หนองโพรง	ศรีมหาโพธิ	ปราจีนบุรี	1.51	0.00	-	กระทรวงมหาดไทย
15051038	780741	1527088	47	ไม่มีชื่อ	แหล่งน้ำ	สระน้ำ	เล็ก	บ้านหัวเอน	8	หนองโพรง	ศรีมหาโพธิ	ปราจีนบุรี	2.40	0.01	-	-
15051039	772764	1541942	47	หนองน้ำ	แหล่งน้ำ	หนอง	เล็ก	บ้านคลองโสม	8	หนองโพรง	ศรีมหาโพธิ	ปราจีนบุรี	8.75	0.01	-	-
15051040	775899	1528479	47	ไม่มีชื่อ	แหล่งน้ำ	สระน้ำ	เล็ก	บ้านปรือวาย	8	หนองโพรง	ศรีมหาโพธิ	ปราจีนบุรี	1.72	0.01	-	-
15051041	775805	1528548	47	ไม่มีชื่อ	แหล่งน้ำ	สระน้ำ	เล็ก	บ้านปรือวาย	8	หนองโพรง	ศรีมหาโพธิ	ปราจีนบุรี	1.90	0.01	-	-
15051042	775645	1528547	47	หนองน้ำ	แหล่งน้ำ	หนอง	เล็ก	บ้านปรือวาย	8	หนองโพรง	ศรีมหาโพธิ	ปราจีนบุรี	5.56	0.02	-	-
15051043	776104	1526245	47		แหล่งน้ำ	สระน้ำ	เล็ก	บ้านปรือวาย	8	หนองโพรง	ศรีมหาโพธิ	ปราจีนบุรี	1.23	0.00	-	-
15051044	778407	1529601	47	หนองน้ำ	แหล่งน้ำ	หนอง	เล็ก	บ้านหนองหอย	10	หนองโพรง	ศรีมหาโพธิ	ปราจีนบุรี	6.11	0.02	-	-
15051045	780188	1527483	47	ไม่มีชื่อ	แหล่งน้ำ	สระน้ำ	เล็ก	บ้านสามขา	11	หนองโพรง	ศรีมหาโพธิ	ปราจีนบุรี	2.53	0.01	-	-
15051046	778334	1529599	47	ไม่มีชื่อ	แหล่งน้ำ	สระน้ำ	เล็ก	บ้านวังตะพาบ	11	หนองโพรง	ศรีมหาโพธิ	ปราจีนบุรี	5.37	0.01	-	-
15051047	775978	1529155	47	หนองน้ำ	แหล่งน้ำ	หนอง	เล็ก	บ้านวังตะพาบ	11	หนองโพรง	ศรีมหาโพธิ	ปราจีนบุรี	4.21	0.01	-	-
15051048	778007	1529691	47	หนองน้ำ	แหล่งน้ำ	หนอง	เล็ก	บ้านวังตะพาบ	11	หนองโพรง	ศรีมหาโพธิ	ปราจีนบุรี	5.07	0.01	-	-
15051049	777588	1529780	47	หนองน้ำ	แหล่งน้ำ	หนอง	เล็ก	บ้านวังตะพาบ	11	หนองโพรง	ศรีมหาโพธิ	ปราจีนบุรี	3.55	0.01	-	-
15051050	776895	1530757	47	หนองน้ำ	แหล่งน้ำ	หนอง	เล็ก	บ้านวังตะพาบ	11	หนองโพรง	ศรีมหาโพธิ	ปราจีนบุรี	3.08	0.01	-	-
15051051	776337	1530935	47	ไม่มีชื่อ	แหล่งน้ำ	สระน้ำ	เล็ก	บ้านวังตะพาบ	11	หนองโพรง	ศรีมหาโพธิ	ปราจีนบุรี	2.74	0.01	-	-
15051052	773959	1536000	47	ไม่มีชื่อ	แหล่งน้ำ	สระน้ำ	เล็ก	บ้านหนองระเนตร	11	หนองโพรง	ศรีมหาโพธิ	ปราจีนบุรี	4.58	0.01	-	-
15051053	773878	1535986	47	ไม่มีชื่อ	แหล่งน้ำ	สระน้ำ	เล็ก	บ้านหนองระเนตร	11	หนองโพรง	ศรีมหาโพธิ	ปราจีนบุรี	2.89	0.01	-	-
15051054	773922	1536366	47	ไม่มีชื่อ	แหล่งน้ำ	สระน้ำ	เล็ก	บ้านหนองระเนตร	11	หนองโพรง	ศรีมหาโพธิ	ปราจีนบุรี	8.80	0.02	-	-
15051055	777870	1523074	47	ไม่มีชื่อ	แหล่งน้ำ	สระน้ำ	เล็ก	บ้านหนองมันปลา	13	หนองโพรง	ศรีมหาโพธิ	ปราจีนบุรี	3.18	0.01	-	-
15051056	777717	1523802	47	ไม่มีชื่อ	แหล่งน้ำ	สระน้ำ	เล็ก	บ้านหนองมันปลา	13	หนองโพรง	ศรีมหาโพธิ	ปราจีนบุรี	8.31	0.03	-	-
15051057	777586	1524004	47	ไม่มีชื่อ	แหล่งน้ำ	สระน้ำ	เล็ก	บ้านหนองมันปลา	13	หนองโพรง	ศรีมหาโพธิ	ปราจีนบุรี	14.76	0.06	-	-
15051058	778659	1523291	47		แหล่งน้ำ	สระน้ำ	เล็ก	บ้านหนองมันปลา	13	หนองโพรง	ศรีมหาโพธิ	ปราจีนบุรี	0.21	0.00	-	-

ตารางที่ ง.2-3 แสดงทะเบียนแหล่งน้ำและผู้ใช้น้ำในลุ่มน้ำบางปะกง (ต่อ)

รหัสแหล่งน้ำ/ผู้ใช้น้ำ	WGS_E	WGS_N	โซน	ชื่อแหล่งน้ำ/ผู้ใช้น้ำ	ประเภท_1	ประเภท_2	ขนาดโครงการ	บ้าน	หมู่	ตำบล	อำเภอ	จังหวัด	พื้นที่ (ไร่)	ความจุ (ล้าน ลบ.ม.)	พื้นที่ชลประทาน/รับประโยชน์ (ไร่)	หน่วยงาน
15051059	778625	1523330	47		แหล่งน้ำ	สระน้ำ	เล็ก	บ้านหนองมันปลา	13	หนองโพรง	ศรีมหาโพธิ	ปราจีนบุรี	0.23	0.00	-	-
15051060	774754	1530620	47	หนองน้ำ	แหล่งน้ำ	หนอง	เล็ก	บ้านคลองสมบูรณ์	13	หนองโพรง	ศรีมหาโพธิ	ปราจีนบุรี	5.79	0.02	-	-
15051061	766885	1541042	47	ไม่มีชื่อ	แหล่งน้ำ	สระน้ำ	เล็ก	บ้านหัวหว้า	1	หัวหว้า	ศรีมหาโพธิ	ปราจีนบุรี	3.73	0.01	-	-
15051062	767907	1541781	47	ไม่มีชื่อ	แหล่งน้ำ	สระน้ำ	เล็ก	บ้านหัวหว้า	1	หัวหว้า	ศรีมหาโพธิ	ปราจีนบุรี	5.22	0.02	-	-
15051063	769579	1540065	47	ไม่มีชื่อ	แหล่งน้ำ	สระน้ำ	เล็ก	บ้านแปลงประดู่	2	หัวหว้า	ศรีมหาโพธิ	ปราจีนบุรี	2.31	0.01	-	-
15051064	766071	1540411	47	ไม่มีชื่อ	แหล่งน้ำ	สระน้ำ	เล็ก	บ้านเกาะสมอ	2	หัวหว้า	ศรีมหาโพธิ	ปราจีนบุรี	2.49	0.01	-	-
15051065	766302	1540643	47	ไม่มีชื่อ	แหล่งน้ำ	สระน้ำ	เล็ก	บ้านเกาะสมอ	2	หัวหว้า	ศรีมหาโพธิ	ปราจีนบุรี	4.18	0.01	-	-
15051066	765689	1540832	47	ไม่มีชื่อ	แหล่งน้ำ	สระน้ำ	เล็ก	บ้านเกาะสมอ	2	หัวหว้า	ศรีมหาโพธิ	ปราจีนบุรี	2.68	0.01	-	-
15051067	765556	1540855	47	ไม่มีชื่อ	แหล่งน้ำ	สระน้ำ	เล็ก	บ้านเกาะสมอ	2	หัวหว้า	ศรีมหาโพธิ	ปราจีนบุรี	6.32	0.01	-	-
15051068	765697	1540912	47	ไม่มีชื่อ	แหล่งน้ำ	สระน้ำ	เล็ก	บ้านเกาะสมอ	2	หัวหว้า	ศรีมหาโพธิ	ปราจีนบุรี	2.48	0.01	-	-
15051069	763198	1540985	47	ไม่มีชื่อ	แหล่งน้ำ	สระน้ำ	เล็ก	บ้านไผ่ขาด	2	หัวหว้า	ศรีมหาโพธิ	ปราจีนบุรี	4.43	0.01	-	-
15051070	763032	1541606	47	ไม่มีชื่อ	แหล่งน้ำ	สระน้ำ	เล็ก	บ้านไผ่ขาด	2	หัวหว้า	ศรีมหาโพธิ	ปราจีนบุรี	4.30	0.01	-	-
15051071	765386	1539593	47	ไม่มีชื่อ	แหล่งน้ำ	สระน้ำ	เล็ก	บ้านเกาะสมอ	3	หัวหว้า	ศรีมหาโพธิ	ปราจีนบุรี	2.69	0.01	-	-
15051072	767105	1537071	47	ไม่มีชื่อ	แหล่งน้ำ	สระน้ำ	เล็ก	บ้านหายโศก	4	หัวหว้า	ศรีมหาโพธิ	ปราจีนบุรี	7.08	0.02	-	-
15051073	766549	1537686	47	ไม่มีชื่อ	แหล่งน้ำ	สระน้ำ	เล็ก	บ้านหายโศก	4	หัวหว้า	ศรีมหาโพธิ	ปราจีนบุรี	5.20	0.01	-	-
15051074	766237	1543133	47	หนองน้ำ	แหล่งน้ำ	หนอง	เล็ก	บ้านดอนหาดหิน	5	หัวหว้า	ศรีมหาโพธิ	ปราจีนบุรี	8.28	0.02	-	-
15051075	765444	1543250	47	ไม่มีชื่อ	แหล่งน้ำ	สระน้ำ	เล็ก	บ้านดอนหาดหิน	5	หัวหว้า	ศรีมหาโพธิ	ปราจีนบุรี	4.14	0.01	-	-
15051076	765298	1536147	47	ไม่มีชื่อ	แหล่งน้ำ	สระน้ำ	เล็ก	บ้านหัวชา	5	หัวหว้า	ศรีมหาโพธิ	ปราจีนบุรี	12.24	0.04	-	-
15051077	764445	1536947	47	ไม่มีชื่อ	แหล่งน้ำ	สระน้ำ	เล็ก	บ้านหัวชา	5	หัวหว้า	ศรีมหาโพธิ	ปราจีนบุรี	14.47	0.02	-	-
15051078	763946	1537156	47	ไม่มีชื่อ	แหล่งน้ำ	สระน้ำ	เล็ก	บ้านหัวชา	6	หัวหว้า	ศรีมหาโพธิ	ปราจีนบุรี	3.53	0.01	-	-
15051079	763913	1538057	47	ไม่มีชื่อ	แหล่งน้ำ	สระน้ำ	เล็ก	บ้านหัวชา	6	หัวหว้า	ศรีมหาโพธิ	ปราจีนบุรี	3.05	0.01	-	-
15051080	763590	1538650	47	ไม่มีชื่อ	แหล่งน้ำ	สระน้ำ	เล็ก	บ้านหัวชา	6	หัวหว้า	ศรีมหาโพธิ	ปราจีนบุรี	3.99	0.01	-	-
15051081	763830	1539435	47	ไม่มีชื่อ	แหล่งน้ำ	สระน้ำ	เล็ก	บ้านหัวชา	6	หัวหว้า	ศรีมหาโพธิ	ปราจีนบุรี	7.35	0.02	-	-
15051082	768698	1538076	47	ไม่มีชื่อ	แหล่งน้ำ	สระน้ำ	เล็ก	บ้านหนองกาน้ำ	7	หัวหว้า	ศรีมหาโพธิ	ปราจีนบุรี	4.47	0.01	-	-
15051083	768940	1538841	47	ไม่มีชื่อ	แหล่งน้ำ	สระน้ำ	เล็ก	บ้านหนองกาน้ำ	7	หัวหว้า	ศรีมหาโพธิ	ปราจีนบุรี	2.80	0.01	-	-
15051084	768483	1538917	47	หนองน้ำ	แหล่งน้ำ	หนอง	เล็ก	บ้านหนองกาน้ำ	7	หัวหว้า	ศรีมหาโพธิ	ปราจีนบุรี	11.28	0.03	-	-
15051085	771239	1536607	47	ไม่มีชื่อ	แหล่งน้ำ	สระน้ำ	เล็ก	บ้านหนองหูช้าง	8	หัวหว้า	ศรีมหาโพธิ	ปราจีนบุรี	4.56	0.01	-	-
15051086	770724	1536997	47	ไม่มีชื่อ	แหล่งน้ำ	สระน้ำ	เล็ก	บ้านหนองหูช้าง	8	หัวหว้า	ศรีมหาโพธิ	ปราจีนบุรี	1.89	0.01	-	-

ตารางที่ ง.2-3 แสดงทะเบียนแหล่งน้ำและผู้ใช้น้ำในลุ่มน้ำบางปะกง (ต่อ)

รหัสแหล่งน้ำ/ผู้ใช้น้ำ	WGS_E	WGS_N	โซน	ชื่อแหล่งน้ำ/ผู้ใช้น้ำ	ประเภท_1	ประเภท_2	ขนาดโครงการ	บ้าน	หมู่	ตำบล	อำเภอ	จังหวัด	พื้นที่ (ไร่)	ความจุ (ล้าน ลบ.ม.)	พื้นที่ชลประทาน/รับประโยชน์ (ไร่)	หน่วยงาน
15051087	770704	1537049	47	ไม่มีชื่อ	แหล่งน้ำ	สระน้ำ	เล็ก	บ้านหนองหูช้าง	8	หัวหว้า	ศรีมหาโพธิ	ปราจีนบุรี	1.81	0.01	-	-
15051088	767462	1534163	47	ไม่มีชื่อ	แหล่งน้ำ	สระน้ำ	เล็ก	บ้านหนองปรือน้อย	9	หัวหว้า	ศรีมหาโพธิ	ปราจีนบุรี	3.47	0.01	-	-
15051089	766259	1535565	47	ไม่มีชื่อ	แหล่งน้ำ	สระน้ำ	เล็ก	บ้านหนองเรือ	9	หัวหว้า	ศรีมหาโพธิ	ปราจีนบุรี	3.43	0.01	-	-
15051090	764125	1536210	47	ไม่มีชื่อ	แหล่งน้ำ	สระน้ำ	เล็ก	บ้านหนองเรือ	9	หัวหว้า	ศรีมหาโพธิ	ปราจีนบุรี	5.39	0.01	-	-
15051091	764753	1536194	47	หนองผังผอย	แหล่งน้ำ	หนอง	เล็ก	บ้านหนองเรือ	9	หัวหว้า	ศรีมหาโพธิ	ปราจีนบุรี	10.00	0.03	-	-
15051092	772523	1535301	47	ไม่มีชื่อ	แหล่งน้ำ	สระน้ำ	เล็ก	บ้านหนองนก	10	หัวหว้า	ศรีมหาโพธิ	ปราจีนบุรี	9.85	0.03	-	-
15051093	770383	1536044	47	ไม่มีชื่อ	แหล่งน้ำ	สระน้ำ	เล็ก	บ้านหนองนก	10	หัวหว้า	ศรีมหาโพธิ	ปราจีนบุรี	3.55	0.01	-	-
15051094	773310	1534739	47	ไม่มีชื่อ	แหล่งน้ำ	สระน้ำ	เล็ก	บ้านหนองระเนตร	11	หัวหว้า	ศรีมหาโพธิ	ปราจีนบุรี	4.48	0.01	-	-
15051095	773153	1534794	47	ไม่มีชื่อ	แหล่งน้ำ	สระน้ำ	เล็ก	บ้านหนองระเนตร	11	หัวหว้า	ศรีมหาโพธิ	ปราจีนบุรี	2.87	0.01	-	-
15051096	773080	1534882	47	หนองน้ำ	แหล่งน้ำ	หนอง	เล็ก	บ้านหนองระเนตร	11	หัวหว้า	ศรีมหาโพธิ	ปราจีนบุรี	23.27	0.14	-	-
15051097	773198	1535290	47	ไม่มีชื่อ	แหล่งน้ำ	สระน้ำ	เล็ก	บ้านหนองระเนตร	11	หัวหว้า	ศรีมหาโพธิ	ปราจีนบุรี	2.30	0.01	-	-
15051098	774469	1527773	47	หนองน้ำ	แหล่งน้ำ	หนอง	เล็ก	บ้านปรือวาย	12	หัวหว้า	ศรีมหาโพธิ	ปราจีนบุรี	3.92	0.01	-	-
15051099	773414	1528159	47	หนองลูกควาย	แหล่งน้ำ	หนอง	เล็ก	บ้านปรือวาย	12	หัวหว้า	ศรีมหาโพธิ	ปราจีนบุรี	12.62	0.05	-	-
15051100	773792	1528904	47	ไม่มีชื่อ	แหล่งน้ำ	สระน้ำ	เล็ก	บ้านปรือวาย	12	หัวหว้า	ศรีมหาโพธิ	ปราจีนบุรี	6.05	0.01	-	-
15051101	774328	1529208	47	หนองน้ำ	แหล่งน้ำ	หนอง	เล็ก	บ้านปรือวาย	12	หัวหว้า	ศรีมหาโพธิ	ปราจีนบุรี	2.46	0.01	-	-
15051102	774344	1529491	47	ไม่มีชื่อ	แหล่งน้ำ	สระน้ำ	เล็ก	บ้านปรือวาย	12	หัวหว้า	ศรีมหาโพธิ	ปราจีนบุรี	2.54	0.01	-	-
15051103	774377	1529600	47	หนองน้ำ	แหล่งน้ำ	หนอง	เล็ก	บ้านปรือวาย	12	หัวหว้า	ศรีมหาโพธิ	ปราจีนบุรี	3.66	0.01	-	-
15051104	774503	1529765	47	หนองน้ำ	แหล่งน้ำ	หนอง	เล็ก	บ้านปรือวาย	12	หัวหว้า	ศรีมหาโพธิ	ปราจีนบุรี	2.87	0.01	-	-
15051105	774364	1530316	47	ไม่มีชื่อ	แหล่งน้ำ	สระน้ำ	เล็ก	บ้านคลองสมบูรณ์	13	หัวหว้า	ศรีมหาโพธิ	ปราจีนบุรี	6.91	0.02	-	-
15051106	774592	1530499	47	ไม่มีชื่อ	แหล่งน้ำ	สระน้ำ	เล็ก	บ้านคลองสมบูรณ์	13	หัวหว้า	ศรีมหาโพธิ	ปราจีนบุรี	2.57	0.01	-	-
15051107	771969	1532880	47	ไม่มีชื่อ	แหล่งน้ำ	สระน้ำ	เล็ก	บ้านสีเสียดไทรงาม	16	หัวหว้า	ศรีมหาโพธิ	ปราจีนบุรี	159.86	0.01	-	-
15051108	763893	1546604	47	หนองน้ำ	แหล่งน้ำ	หนอง	เล็ก	บ้านต้นตาล	1	หาดยาง	ศรีมหาโพธิ	ปราจีนบุรี	17.54	0.14	-	อบต.หาดยาง
15051109	763915	1548166	47	ไม่มีชื่อ	แหล่งน้ำ	สระน้ำ	เล็ก	บ้านสนามโพธิ์	3	หาดยาง	ศรีมหาโพธิ	ปราจีนบุรี	2.08	0.01	-	-
15051110	781896	1534568	47	ไม่มีชื่อ	แหล่งน้ำ	สระน้ำ	เล็ก	บ้านวังขอน	2	กรอกสมบูรณ์	ศรีมหาโพธิ	ปราจีนบุรี	0.59	0.01	-	-
15051111	782316	1535587	47	ไม่มีชื่อ	แหล่งน้ำ	สระน้ำ	เล็ก	บ้านวังขอน	2	กรอกสมบูรณ์	ศรีมหาโพธิ	ปราจีนบุรี	5.47	0.02	-	-
15051112	779397	1533874	47	ไม่มีชื่อ	แหล่งน้ำ	สระน้ำ	เล็ก	บ้านวังทะลุ	3	กรอกสมบูรณ์	ศรีมหาโพธิ	ปราจีนบุรี	31.18	0.01	-	-
15051113	779862	1534233	47	ไม่มีชื่อ	แหล่งน้ำ	สระน้ำ	เล็ก	บ้านวังทะลุ	3	กรอกสมบูรณ์	ศรีมหาโพธิ	ปราจีนบุรี	2.95	0.01	-	-
15051114	779105	1534531	47	ไม่มีชื่อ	แหล่งน้ำ	สระน้ำ	เล็ก	บ้านวังทะลุ	3	กรอกสมบูรณ์	ศรีมหาโพธิ	ปราจีนบุรี	13.66	0.06	-	-

ตารางที่ ง.2-3 แสดงทะเบียนแหล่งน้ำและผู้ใช้น้ำในลุ่มน้ำบางปะกง (ต่อ)

รหัสแหล่งน้ำ/ผู้ใช้น้ำ	WGS_E	WGS_N	โซน	ชื่อแหล่งน้ำ/ผู้ใช้น้ำ	ประเภท_1	ประเภท_2	ขนาดโครงการ	บ้าน	หมู่	ตำบล	อำเภอ	จังหวัด	พื้นที่ (ไร่)	ความจุ (ล้าน ลบ.ม.)	พื้นที่ชลประทาน/รับประโยชน์ (ไร่)	หน่วยงาน
15051115	779751	1534920	47	ไม่มีชื่อ	แหล่งน้ำ	สระน้ำ	เล็ก	บ้านวังทะลุ	3	กรอกสมบูรณ์	ศรีมหาโพธิ	ปราจีนบุรี	4.75	0.01	-	-
15051116	780461	1535015	47	หนองน้ำ	แหล่งน้ำ	หนอง	เล็ก	บ้านวังทะลุ	3	กรอกสมบูรณ์	ศรีมหาโพธิ	ปราจีนบุรี	39.54	0.24	-	-
15051117	779872	1535378	47	ไม่มีชื่อ	แหล่งน้ำ	สระน้ำ	เล็ก	บ้านวังทะลุ	3	กรอกสมบูรณ์	ศรีมหาโพธิ	ปราจีนบุรี	2.42	0.01	-	-
15051118	779857	1535476	47	ไม่มีชื่อ	แหล่งน้ำ	สระน้ำ	เล็ก	บ้านวังทะลุ	3	กรอกสมบูรณ์	ศรีมหาโพธิ	ปราจีนบุรี	2.81	0.01	-	-
15051119	780511	1535708	47	ไม่มีชื่อ	แหล่งน้ำ	สระน้ำ	เล็ก	บ้านวังทะลุ	3	กรอกสมบูรณ์	ศรีมหาโพธิ	ปราจีนบุรี	1.31	0.01	-	-
15051120	779548	1536283	47	หนองน้ำ	แหล่งน้ำ	หนอง	เล็ก	บ้านวังทะลุ	3	กรอกสมบูรณ์	ศรีมหาโพธิ	ปราจีนบุรี	4.34	0.02	-	-
15051121	783216	1537508	47	ไม่มีชื่อ	แหล่งน้ำ	สระน้ำ	เล็ก	บ้านประพาส	4	กรอกสมบูรณ์	ศรีมหาโพธิ	ปราจีนบุรี	2.35	0.01	-	-
15051122	783000	1538493	47	ไม่มีชื่อ	แหล่งน้ำ	สระน้ำ	เล็ก	บ้านประพาส	4	กรอกสมบูรณ์	ศรีมหาโพธิ	ปราจีนบุรี	8.38	0.02	-	-
15051123	781709	1535942	47	ไม่มีชื่อ	แหล่งน้ำ	สระน้ำ	เล็ก	บ้านคลองประดู่	5	กรอกสมบูรณ์	ศรีมหาโพธิ	ปราจีนบุรี	13.09	0.05	-	-
15051124	781028	1536320	47	ไม่มีชื่อ	แหล่งน้ำ	สระน้ำ	เล็ก	บ้านคลองประดู่	5	กรอกสมบูรณ์	ศรีมหาโพธิ	ปราจีนบุรี	3.78	0.01	-	-
15051125	781952	1536730	47	ไม่มีชื่อ	แหล่งน้ำ	สระน้ำ	เล็ก	บ้านคลองประดู่	5	กรอกสมบูรณ์	ศรีมหาโพธิ	ปราจีนบุรี	8.11	0.02	-	-
15051126	781281	1536776	47	ไม่มีชื่อ	แหล่งน้ำ	สระน้ำ	เล็ก	บ้านคลองประดู่	5	กรอกสมบูรณ์	ศรีมหาโพธิ	ปราจีนบุรี	5.80	0.02	-	-
15051127	780875	1537133	47	ไม่มีชื่อ	แหล่งน้ำ	สระน้ำ	เล็ก	บ้านคลองประดู่	5	กรอกสมบูรณ์	ศรีมหาโพธิ	ปราจีนบุรี	3.62	0.01	-	-
15051128	780735	1537205	47	ไม่มีชื่อ	แหล่งน้ำ	สระน้ำ	เล็ก	บ้านคลองประดู่	5	กรอกสมบูรณ์	ศรีมหาโพธิ	ปราจีนบุรี	7.94	0.03	-	-
15051129	780830	1537314	47	ไม่มีชื่อ	แหล่งน้ำ	สระน้ำ	เล็ก	บ้านคลองประดู่	5	กรอกสมบูรณ์	ศรีมหาโพธิ	ปราจีนบุรี	2.23	0.01	-	-
15051130	782114	1537402	47	ไม่มีชื่อ	แหล่งน้ำ	สระน้ำ	เล็ก	บ้านคลองประดู่	5	กรอกสมบูรณ์	ศรีมหาโพธิ	ปราจีนบุรี	10.51	0.04	-	-
15051131	782224	1537411	47	ไม่มีชื่อ	แหล่งน้ำ	สระน้ำ	เล็ก	บ้านคลองประดู่	5	กรอกสมบูรณ์	ศรีมหาโพธิ	ปราจีนบุรี	4.91	0.02	-	-
15051132	782364	1537403	47	อ่างเก็บน้ำศิลา	แหล่งน้ำ	อ่างเก็บน้ำ	เล็ก	บ้านคลองประดู่	5	กรอกสมบูรณ์	ศรีมหาโพธิ	ปราจีนบุรี	30.95	0.20	-	-
15051133	782119	1537660	47	ไม่มีชื่อ	แหล่งน้ำ	สระน้ำ	เล็ก	บ้านคลองประดู่	5	กรอกสมบูรณ์	ศรีมหาโพธิ	ปราจีนบุรี	22.79	0.15	-	-
15051134	781202	1530389	47	ไม่มีชื่อ	แหล่งน้ำ	สระน้ำ	เล็ก	บ้านอ่างมหา	6	กรอกสมบูรณ์	ศรีมหาโพธิ	ปราจีนบุรี	3.50	0.01	-	-
15051135	781865	1530004	47	บ้านหนองไผ่ล้อม	แหล่งน้ำ	หนอง	เล็ก	บ้านอ่างมหา	6	กรอกสมบูรณ์	ศรีมหาโพธิ	ปราจีนบุรี	7.17	0.02	-	กระทรวงมหาดไทย
15051136	780431	1532953	47	ไม่มีชื่อ	แหล่งน้ำ	สระน้ำ	เล็ก	บ้านหนองแสง	6	กรอกสมบูรณ์	ศรีมหาโพธิ	ปราจีนบุรี	9.77	0.04	-	-
15051137	779844	1533206	47	ไม่มีชื่อ	แหล่งน้ำ	สระน้ำ	เล็ก	บ้านหนองแสง	6	กรอกสมบูรณ์	ศรีมหาโพธิ	ปราจีนบุรี	3.22	0.01	-	-
15051138	779642	1533333	47	ไม่มีชื่อ	แหล่งน้ำ	สระน้ำ	เล็ก	บ้านหนองแสง	6	กรอกสมบูรณ์	ศรีมหาโพธิ	ปราจีนบุรี	2.63	0.01	-	-
15051139	781488	1533570	47	ไม่มีชื่อ	แหล่งน้ำ	สระน้ำ	เล็ก	บ้านหนองแสง	6	กรอกสมบูรณ์	ศรีมหาโพธิ	ปราจีนบุรี	2.90	0.01	-	-
15051140	780648	1533894	47	หนองน้ำ	แหล่งน้ำ	หนอง	เล็ก	บ้านหนองแสง	6	กรอกสมบูรณ์	ศรีมหาโพธิ	ปราจีนบุรี	7.33	0.03	-	-
15051141	781217	1534075	47	หนองน้ำ	แหล่งน้ำ	หนอง	เล็ก	บ้านหนองแสง	6	กรอกสมบูรณ์	ศรีมหาโพธิ	ปราจีนบุรี	5.20	0.02	-	-
15051142	779690	1533964	47	ไม่มีชื่อ	แหล่งน้ำ	สระน้ำ	เล็ก	บ้านหนองแสง	6	กรอกสมบูรณ์	ศรีมหาโพธิ	ปราจีนบุรี	73.07	0.23	-	-

ตารางที่ ง.2-3 แสดงทะเบียนแหล่งน้ำและผู้ใช้น้ำในลุ่มน้ำบางปะกง (ต่อ)

รหัสแหล่งน้ำ/ผู้ใช้น้ำ	WGS_E	WGS_N	โซน	ชื่อแหล่งน้ำ/ผู้ใช้น้ำ	ประเภท_1	ประเภท_2	ขนาดโครงการ	บ้าน	หมู่	ตำบล	อำเภอ	จังหวัด	พื้นที่ (ไร่)	ความจุ (ล้าน ลบ.ม.)	พื้นที่ชลประทาน/รับประโยชน์ (ไร่)	หน่วยงาน
15051143	780629	1534231	47	หนองน้ำ	แหล่งน้ำ	หนอง	เล็ก	บ้านหนองแสง	6	กรอกสมบูรณ์	ศรีมหาโพธิ	ปราจีนบุรี	8.22	0.03	-	-
15051144	781739	1534410	47	ไม่มีชื่อ	แหล่งน้ำ	สระน้ำ	เล็ก	บ้านหนองแสง	6	กรอกสมบูรณ์	ศรีมหาโพธิ	ปราจีนบุรี	3.06	0.01	-	-
15051145	788286	1526542	47	ไม่มีชื่อ	แหล่งน้ำ	สระน้ำ	เล็ก	บ้านหนองตลาด	7	กรอกสมบูรณ์	ศรีมหาโพธิ	ปราจีนบุรี	8.53	0.02	-	-
15051146	785351	1525872	47	หนองน้ำ	แหล่งน้ำ	หนอง	เล็ก	บ้านทุ่งบัวงาม	7	กรอกสมบูรณ์	ศรีมหาโพธิ	ปราจีนบุรี	2.15	0.01	-	-
15051147	785058	1526015	47	หนองน้ำ	แหล่งน้ำ	หนอง	เล็ก	บ้านทุ่งบัวงาม	7	กรอกสมบูรณ์	ศรีมหาโพธิ	ปราจีนบุรี	1.97	0.01	-	-
15051148	785086	1527053	47	หนองบัวกลม	แหล่งน้ำ	หนอง	เล็ก	บ้านทุ่งบัวงาม	7	กรอกสมบูรณ์	ศรีมหาโพธิ	ปราจีนบุรี	2.15	0.01	-	-
15051149	783894	1527399	47	หนองบัวกลม	แหล่งน้ำ	หนอง	เล็ก	บ้านทุ่งบัวงาม	7	กรอกสมบูรณ์	ศรีมหาโพธิ	ปราจีนบุรี	10.75	0.04	-	-
15051150	780292	1536845	47	หนองน้ำ	แหล่งน้ำ	หนอง	เล็ก	บ้านคลองรั้ง	10	กรอกสมบูรณ์	ศรีมหาโพธิ	ปราจีนบุรี	6.76	0.02	-	-
15051151	780060	1537027	47	ไม่มีชื่อ	แหล่งน้ำ	สระน้ำ	เล็ก	บ้านคลองรั้ง	10	กรอกสมบูรณ์	ศรีมหาโพธิ	ปราจีนบุรี	3.34	0.01	-	-
15051152	779374	1537182	47	หนองน้ำ	แหล่งน้ำ	หนอง	เล็ก	บ้านคลองรั้ง	10	กรอกสมบูรณ์	ศรีมหาโพธิ	ปราจีนบุรี	4.86	0.01	-	-
15051153	779200	1537215	47	ไม่มีชื่อ	แหล่งน้ำ	สระน้ำ	เล็ก	บ้านคลองรั้ง	10	กรอกสมบูรณ์	ศรีมหาโพธิ	ปราจีนบุรี	2.81	0.01	-	-
15051154	777560	1536287	47	ไม่มีชื่อ	แหล่งน้ำ	สระน้ำ	เล็ก	บ้านมาบป่าตอง	12	กรอกสมบูรณ์	ศรีมหาโพธิ	ปราจีนบุรี	1.83	0.01	-	-
15051155	777584	1534067	47		แหล่งน้ำ	สระน้ำ	เล็ก	บ้านมาบป่าตอง	12	กรอกสมบูรณ์	ศรีมหาโพธิ	ปราจีนบุรี	12.04	0.04	-	-
15051156	777723	1533942	47		แหล่งน้ำ	สระน้ำ	เล็ก	บ้านมาบป่าตอง	12	กรอกสมบูรณ์	ศรีมหาโพธิ	ปราจีนบุรี	2.98	0.01	-	-
15051157	762855	1536487	47	ไม่มีชื่อ	แหล่งน้ำ	สระน้ำ	เล็ก	บ้านสระมะเขือ	1	โคกปีบ	ศรีมโหสถ	ปราจีนบุรี	14.20	0.02	-	-
15051158	762244	1536902	47	หนองน้ำ	แหล่งน้ำ	หนอง	เล็ก	บ้านสระมะเขือ	1	โคกปีบ	ศรีมโหสถ	ปราจีนบุรี	9.05	0.03	-	-
15051159	761838	1537264	47	ไม่มีชื่อ	แหล่งน้ำ	สระน้ำ	เล็ก	บ้านสระมะเขือ	1	โคกปีบ	ศรีมโหสถ	ปราจีนบุรี	4.01	0.01	-	-
15051160	761954	1537261	47	ไม่มีชื่อ	แหล่งน้ำ	สระน้ำ	เล็ก	บ้านสระมะเขือ	1	โคกปีบ	ศรีมโหสถ	ปราจีนบุรี	2.41	0.01	-	-
15051161	762513	1537444	47	หนองน้ำ	แหล่งน้ำ	หนอง	เล็ก	บ้านสระมะเขือ	1	โคกปีบ	ศรีมโหสถ	ปราจีนบุรี	8.84	0.03	-	-
15051162	761927	1537464	47	ไม่มีชื่อ	แหล่งน้ำ	สระน้ำ	เล็ก	บ้านสระมะเขือ	1	โคกปีบ	ศรีมโหสถ	ปราจีนบุรี	11.65	0.03	-	-
15051163	761990	1538116	47	หนองน้ำ	แหล่งน้ำ	หนอง	เล็ก	บ้านสระมะเขือ	1	โคกปีบ	ศรีมโหสถ	ปราจีนบุรี	1.96	0.01	-	-
15051164	760752	1538135	47	ไม่มีชื่อ	แหล่งน้ำ	สระน้ำ	เล็ก	บ้านโคกวัด	2	โคกปีบ	ศรีมโหสถ	ปราจีนบุรี	2.35	0.01	-	-
15051165	760446	1536560	47	ไม่มีชื่อ	แหล่งน้ำ	สระน้ำ	เล็ก	บ้านโคกปีบ	3	โคกปีบ	ศรีมโหสถ	ปราจีนบุรี	4.38	0.01	-	-
15051166	758386	1535794	47	ไม่มีชื่อ	แหล่งน้ำ	สระน้ำ	เล็ก	บ้านม่วงขาว	5	โคกปีบ	ศรีมโหสถ	ปราจีนบุรี	10.59	0.03	-	-
15051167	759139	1535996	47	ไม่มีชื่อ	แหล่งน้ำ	สระน้ำ	เล็ก	บ้านม่วงขาว	5	โคกปีบ	ศรีมโหสถ	ปราจีนบุรี	3.17	0.01	-	-
15051168	759280	1536108	47	หนองน้ำ	แหล่งน้ำ	หนอง	เล็ก	บ้านม่วงขาว	5	โคกปีบ	ศรีมโหสถ	ปราจีนบุรี	5.03	0.02	-	-
15051169	758018	1536473	47	ไม่มีชื่อ	แหล่งน้ำ	สระน้ำ	เล็ก	บ้านม่วงขาว	5	โคกปีบ	ศรีมโหสถ	ปราจีนบุรี	3.34	0.01	-	-
15051170	761256	1536367	47	ไม่มีชื่อ	แหล่งน้ำ	สระน้ำ	เล็ก	บ้านหนองสะแก	8	โคกปีบ	ศรีมโหสถ	ปราจีนบุรี	2.15	0.01	-	-

ตารางที่ ง.2-3 แสดงทะเบียนแหล่งน้ำและผู้ใช้น้ำในลุ่มน้ำบางปะกง (ต่อ)

รหัสแหล่งน้ำ/ผู้ใช้น้ำ	WGS_E	WGS_N	โซน	ชื่อแหล่งน้ำ/ผู้ใช้น้ำ	ประเภท_1	ประเภท_2	ขนาดโครงการ	บ้าน	หมู่	ตำบล	อำเภอ	จังหวัด	พื้นที่ (ไร่)	ความจุ (ล้าน ลบ.ม.)	พื้นที่ชลประทาน/รับประโยชน์ (ไร่)	หน่วยงาน
15051171	762374	1536495	47	ไม่มีชื่อ	แหล่งน้ำ	สระน้ำ	เล็ก	บ้านหนองสะแก	8	โคกปีบ	ศรีมโหสถ	ปราจีนบุรี	4.01	0.01	-	-
15051172	761183	1536557	47	ไม่มีชื่อ	แหล่งน้ำ	สระน้ำ	เล็ก	บ้านหนองสะแก	8	โคกปีบ	ศรีมโหสถ	ปราจีนบุรี	6.27	0.01	-	-
15051173	760832	1536793	47	ไม่มีชื่อ	แหล่งน้ำ	สระน้ำ	เล็ก	บ้านหนองสะแก	8	โคกปีบ	ศรีมโหสถ	ปราจีนบุรี	4.70	0.01	-	-
15051174	761691	1537084	47	หนองน้ำ	แหล่งน้ำ	หนอง	เล็ก	บ้านหนองสะแก	8	โคกปีบ	ศรีมโหสถ	ปราจีนบุรี	2.78	0.02	-	-
15051175	761933	1537121	47	ไม่มีชื่อ	แหล่งน้ำ	สระน้ำ	เล็ก	บ้านหนองสะแก	8	โคกปีบ	ศรีมโหสถ	ปราจีนบุรี	4.68	0.02	-	-
15051176	761856	1537190	47	ไม่มีชื่อ	แหล่งน้ำ	สระน้ำ	เล็ก	บ้านหนองสะแก	8	โคกปีบ	ศรีมโหสถ	ปราจีนบุรี	9.72	0.01	-	-
15051177	763182	1535770	47	ไม่มีชื่อ	แหล่งน้ำ	สระน้ำ	เล็ก	บ้านหนองเรือ	9	โคกปีบ	ศรีมโหสถ	ปราจีนบุรี	31.48	0.19	-	-
15051178	762807	1536219	47	ไม่มีชื่อ	แหล่งน้ำ	สระน้ำ	เล็ก	บ้านหนองเรือ	9	โคกปีบ	ศรีมโหสถ	ปราจีนบุรี	11.26	0.02	-	-
15051179	763908	1535791	47	ไม่มีชื่อ	แหล่งน้ำ	สระน้ำ	เล็ก	บ้านหนองเรือ	9	โคกปีบ	ศรีมโหสถ	ปราจีนบุรี	3.11	0.01	-	-
15051180	766097	1533018	47	ไม่มีชื่อ	แหล่งน้ำ	สระน้ำ	เล็ก	บ้านโคกพนมดี	7	โคกไทย	ศรีมโหสถ	ปราจีนบุรี	10.62	0.03	-	-
15051181	772868	1526121	47	หนองน้ำ	แหล่งน้ำ	หนอง	เล็ก	บ้านปรือวาย	12	โคกไทย	ศรีมโหสถ	ปราจีนบุรี	2.08	0.01	-	-
15051182	773423	1526258	47	หนองน้ำ	แหล่งน้ำ	หนอง	เล็ก	บ้านปรือวาย	12	โคกไทย	ศรีมโหสถ	ปราจีนบุรี	6.06	0.02	-	-
15051183	772954	1527329	47	ไม่มีชื่อ	แหล่งน้ำ	สระน้ำ	เล็ก	บ้านปรือวาย	12	โคกไทย	ศรีมโหสถ	ปราจีนบุรี	30.63	0.21	-	-
15051184	772396	1527831	47	หนองน้ำ	แหล่งน้ำ	หนอง	เล็ก	บ้านปรือวาย	12	โคกไทย	ศรีมโหสถ	ปราจีนบุรี	7.96	0.03	-	-
15051185	761588	1543543	47	ไม่มีชื่อ	แหล่งน้ำ	สระน้ำ	เล็ก	บ้านไผ่ขาด	1	คู้ลำพัน	ศรีมโหสถ	ปราจีนบุรี	11.40	0.05	-	-
15051186	761770	1542230	47	หนองอ้ายกาง	แหล่งน้ำ	หนอง	เล็ก	บ้านไผ่ขาด	1	คู้ลำพัน	ศรีมโหสถ	ปราจีนบุรี	58.86	0.19	-	กระทรวงมหาดไทย
15051187	759038	1542213	47	ไม่มีชื่อ	แหล่งน้ำ	สระน้ำ	เล็ก	บ้านไผ่ภู่	1	คู้ลำพัน	ศรีมโหสถ	ปราจีนบุรี	4.46	0.01	-	-
15051188	760831	1540787	47	ไม่มีชื่อ	แหล่งน้ำ	สระน้ำ	เล็ก	บ้านไผ่ขาด	2	คู้ลำพัน	ศรีมโหสถ	ปราจีนบุรี	4.84	0.01	-	-
15051189	761003	1540752	47	ไม่มีชื่อ	แหล่งน้ำ	สระน้ำ	เล็ก	บ้านไผ่ขาด	2	คู้ลำพัน	ศรีมโหสถ	ปราจีนบุรี	16.62	0.06	-	-
15051190	761682	1541448	47	ไม่มีชื่อ	แหล่งน้ำ	สระน้ำ	เล็ก	บ้านไผ่ขาด	2	คู้ลำพัน	ศรีมโหสถ	ปราจีนบุรี	10.92	0.04	-	-
15051191	760395	1540652	47	ไม่มีชื่อ	แหล่งน้ำ	สระน้ำ	เล็ก	บ้านคู้ลำพัน	3	คู้ลำพัน	ศรีมโหสถ	ปราจีนบุรี	4.45	0.01	-	-
15051192	760093	1540475	47	ไม่มีชื่อ	แหล่งน้ำ	สระน้ำ	เล็ก	บ้านคู้ลำพัน	4	คู้ลำพัน	ศรีมโหสถ	ปราจีนบุรี	10.54	0.01	-	-
15051193	754338	1541345	47	หนองน้ำ	แหล่งน้ำ	หนอง	เล็ก	บ้านต้นตะกูล	1	ไผ่ชะเลือด	ศรีมโหสถ	ปราจีนบุรี	3.60	0.01	-	-
15051194	758753	1540900	47	ไม่มีชื่อ	แหล่งน้ำ	สระน้ำ	เล็ก	บ้านไผ่ภู่	1	ไผ่ชะเลือด	ศรีมโหสถ	ปราจีนบุรี	2.60	0.01	-	-
15051195	758558	1541322	47	ไม่มีชื่อ	แหล่งน้ำ	สระน้ำ	เล็ก	บ้านไผ่ภู่	1	ไผ่ชะเลือด	ศรีมโหสถ	ปราจีนบุรี	2.53	0.01	-	-
15051196	755620	1541406	47	ไม่มีชื่อ	แหล่งน้ำ	สระน้ำ	เล็ก	บ้านไผ่ชะเลือด	2	ไผ่ชะเลือด	ศรีมโหสถ	ปราจีนบุรี	2.43	0.01	-	-
15051197	755787	1541392	47	หนองน้ำ	แหล่งน้ำ	หนอง	เล็ก	บ้านไผ่ชะเลือด	2	ไผ่ชะเลือด	ศรีมโหสถ	ปราจีนบุรี	6.00	0.02	-	-
15051198	755470	1541497	47	ไม่มีชื่อ	แหล่งน้ำ	สระน้ำ	เล็ก	บ้านไผ่ชะเลือด	2	ไผ่ชะเลือด	ศรีมโหสถ	ปราจีนบุรี	13.40	0.04	-	-

ตารางที่ ง.2-3 แสดงทะเบียนแหล่งน้ำและผู้ใช้น้ำในลุ่มน้ำบางปะกง (ต่อ)

รหัสแหล่งน้ำ/ผู้ใช้น้ำ	WGS_E	WGS_N	โซน	ชื่อแหล่งน้ำ/ผู้ใช้น้ำ	ประเภท_1	ประเภท_2	ขนาดโครงการ	บ้าน	หมู่	ตำบล	อำเภอ	จังหวัด	พื้นที่ (ไร่)	ความจุ (ล้าน ลบ.ม.)	พื้นที่ชลประทาน/รับประโยชน์ (ไร่)	หน่วยงาน
15051199	757174	1541451	47	ไม่มีชื่อ	แหล่งน้ำ	สระน้ำ	เล็ก	บ้านไผ่ชะเลือด	2	ไผ่ชะเลือด	ศรีมโหสถ	ปราจีนบุรี	21.79	0.14	-	-
15051200	756678	1540657	47	ไม่มีชื่อ	แหล่งน้ำ	สระน้ำ	เล็ก	บ้านไผ่ชะเลือด	2	ไผ่ชะเลือด	ศรีมโหสถ	ปราจีนบุรี	18.02	0.07	-	-
15051201	755683	1539613	47	ไม่มีชื่อ	แหล่งน้ำ	สระน้ำ	เล็ก	บ้านนาฝุ่น	3	ไผ่ชะเลือด	ศรีมโหสถ	ปราจีนบุรี	11.26	0.03	-	-
15051202	755917	1539690	47	ไม่มีชื่อ	แหล่งน้ำ	สระน้ำ	เล็ก	บ้านนาฝุ่น	3	ไผ่ชะเลือด	ศรีมโหสถ	ปราจีนบุรี	2.69	0.01	-	-
15051203	755743	1542758	47	ดอนตาพัน	แหล่งน้ำ	สระน้ำ	เล็ก	บ้านสนามพลี	4	ไผ่ชะเลือด	ศรีมโหสถ	ปราจีนบุรี	84.98	0.27	-	-
15051204	745499	1567077	47	อ่างเก็บน้ำ	แหล่งน้ำ	อ่างเก็บน้ำ	เล็ก	บ้านท่าแดง	3	เกาะหวาย	ปากพลี	นครนายก	6.54	0.02	-	-
15051205	746149	1567339	47	ไม่มีชื่อ	แหล่งน้ำ	สระน้ำ	เล็ก	บ้านดงแขวน	5	เกาะหวาย	ปากพลี	นครนายก	1.28	0.01	-	-
15051206	747652	1566440	47	ไม่มีชื่อ	แหล่งน้ำ	สระน้ำ	เล็ก	บ้านเบญจภาส	1	ปากพลี	ปากพลี	นครนายก	2.70	0.01	-	-
15051207	748161	1559475	47	ไม่มีชื่อ	แหล่งน้ำ	สระน้ำ	เล็ก	บ้านจิกสูง	3	ปากพลี	ปากพลี	นครนายก	6.67	0.05	-	-
15051208	748392	1560138	47	หนองน้ำ	แหล่งน้ำ	หนอง	เล็ก	บ้านจิกสูง	3	ปากพลี	ปากพลี	นครนายก	6.69	0.02	-	-
15051209	748942	1560171	47	ไม่มีชื่อ	แหล่งน้ำ	สระน้ำ	เล็ก	บ้านจิกสูง	3	ปากพลี	ปากพลี	นครนายก	6.96	0.02	-	-
15051210	748867	1560283	47	ไม่มีชื่อ	แหล่งน้ำ	สระน้ำ	เล็ก	บ้านจิกสูง	3	ปากพลี	ปากพลี	นครนายก	3.10	0.01	-	-
15051211	748748	1560240	47	ไม่มีชื่อ	แหล่งน้ำ	สระน้ำ	เล็ก	บ้านจิกสูง	3	ปากพลี	ปากพลี	นครนายก	8.14	0.03	-	-
15051212	748655	1560241	47	ไม่มีชื่อ	แหล่งน้ำ	สระน้ำ	เล็ก	บ้านจิกสูง	3	ปากพลี	ปากพลี	นครนายก	8.89	0.03	-	-
15051213	748718	1560527	47	ไม่มีชื่อ	แหล่งน้ำ	สระน้ำ	เล็ก	บ้านจิกสูง	3	ปากพลี	ปากพลี	นครนายก	2.43	0.01	-	-
15051214	748989	1560774	47	หนองน้ำ	แหล่งน้ำ	หนอง	เล็ก	บ้านจิกสูง	3	ปากพลี	ปากพลี	นครนายก	5.38	0.01	-	-
15051215	748796	1560846	47	ไม่มีชื่อ	แหล่งน้ำ	สระน้ำ	เล็ก	บ้านจิกสูง	3	ปากพลี	ปากพลี	นครนายก	13.10	0.05	-	-
15051216	747316	1559640	47	หนองน้ำใส	แหล่งน้ำ	หนอง	เล็ก	บ้านจิกสูง	3	ปากพลี	ปากพลี	นครนายก	8.70	0.03	-	กระทรวงมหาดไทย
15051217	745847	1565635	47	ไม่มีชื่อ	แหล่งน้ำ	สระน้ำ	เล็ก	บ้านเกาะการ้อง	4	ปากพลี	ปากพลี	นครนายก	2.80	0.03	-	-
15051218	747526	1562148	47	ไม่มีชื่อ	แหล่งน้ำ	สระน้ำ	เล็ก	บ้านท่ากว้าง	5	ปากพลี	ปากพลี	นครนายก	7.01	0.03	-	-
15051219	746157	1562618	47	ไม่มีชื่อ	แหล่งน้ำ	สระน้ำ	เล็ก	บ้านท่ากว้าง	5	ปากพลี	ปากพลี	นครนายก	8.20	0.01	-	-
15051220	746472	1561611	47	ไม่มีชื่อ	แหล่งน้ำ	สระน้ำ	เล็ก	บ้านโคกสำโรง	6	ปากพลี	ปากพลี	นครนายก	13.06	0.13	-	-
15051221	747010	1560225	47	ไม่มีชื่อ	แหล่งน้ำ	สระน้ำ	เล็ก	บ้านโคกสำโรง	6	ปากพลี	ปากพลี	นครนายก	3.05	0.01	-	-
15051222	747136	1560492	47	หนองเข่า	แหล่งน้ำ	หนอง	เล็ก	บ้านโคกสำโรง	6	ปากพลี	ปากพลี	นครนายก	14.83	0.05	-	กระทรวงมหาดไทย
15051223	748897	1556594	47	ไม่มีชื่อ	แหล่งน้ำ	สระน้ำ	เล็ก	บ้านหนองบัวขอน	7	ปากพลี	ปากพลี	นครนายก	6.59	0.01	-	-
15051224	747972	1556827	47	หนองน้ำ	แหล่งน้ำ	หนอง	เล็ก	บ้านหนองบัวขอน	7	ปากพลี	ปากพลี	นครนายก	13.69	0.02	-	-
15051225	747754	1557376	47	ไม่มีชื่อ	แหล่งน้ำ	สระน้ำ	เล็ก	บ้านหนองบัวขอน	7	ปากพลี	ปากพลี	นครนายก	12.00	0.03	-	-
15051226	747368	1557465	47	ไม่มีชื่อ	แหล่งน้ำ	สระน้ำ	เล็ก	บ้านหนองบัวขอน	7	ปากพลี	ปากพลี	นครนายก	4.43	0.02	-	-

ตารางที่ ง.2-3 แสดงทะเบียนแหล่งน้ำและผู้ใช้น้ำในลุ่มน้ำบางปะกง (ต่อ)

รหัสแหล่งน้ำ/ผู้ใช้น้ำ	WGS_E	WGS_N	โซน	ชื่อแหล่งน้ำ/ผู้ใช้น้ำ	ประเภท_1	ประเภท_2	ขนาดโครงการ	บ้าน	หมู่	ตำบล	อำเภอ	จังหวัด	พื้นที่ (ไร่)	ความจุ (ล้าน ลบ.ม.)	พื้นที่ชลประทาน/รับประโยชน์ (ไร่)	หน่วยงาน
15051227	748415	1557877	47	ไม่มีชื่อ	แหล่งน้ำ	สระน้ำ	เล็ก	บ้านหนองบัวขอน	7	ปากพลี	ปากพลี	นครนายก	2.52	0.01	-	-
15051228	747658	1558337	47	หนองน้ำ	แหล่งน้ำ	หนอง	เล็ก	บ้านหนองบัวขอน	7	ปากพลี	ปากพลี	นครนายก	8.30	0.03	-	-
15051229	747119	1559464	47	ไม่มีชื่อ	แหล่งน้ำ	สระน้ำ	เล็ก	บ้านหนองบัวขอน	7	ปากพลี	ปากพลี	นครนายก	13.13	0.06	-	-
15051230	748685	1558340	47	หนองกลางดอน	แหล่งน้ำ	หนอง	เล็ก	บ้านหนองบัวขอน	7	ปากพลี	ปากพลี	นครนายก	2.70	0.01	-	กระทรวงมหาดไทย
15051231	748235	1558031	47	หนองบัวขอน	แหล่งน้ำ	หนอง	เล็ก	บ้านหนองบัวขอน	7	ปากพลี	ปากพลี	นครนายก	7.94	0.03	-	กระทรวงมหาดไทย
15051232	748336	1557337	47	ทุ่งหนองบัวขอน	แหล่งน้ำ	หนอง	เล็ก	บ้านหนองบัวขอน	7	ปากพลี	ปากพลี	นครนายก	66.49	0.21	-	กระทรวงมหาดไทย
15051233	750011	1558400	47	ไม่มีชื่อ	แหล่งน้ำ	สระน้ำ	เล็ก	บ้านจิกสูง	9	ปากพลี	ปากพลี	นครนายก	0.65	0.01	-	-
15051234	749818	1557991	47	หนองจอก	แหล่งน้ำ	หนอง	เล็ก	บ้านจิกสูง	9	ปากพลี	ปากพลี	นครนายก	3.45	0.01	-	กระทรวงมหาดไทย
15051235	749504	1558119	47	หนองสองห้องขุนวิเศษ	แหล่งน้ำ	หนอง	เล็ก	บ้านจิกสูง	9	ปากพลี	ปากพลี	นครนายก	18.24	0.06	-	กระทรวงมหาดไทย
15051236	748032	1566453	47	ไม่มีชื่อ	แหล่งน้ำ	สระน้ำ	เล็ก	บ้านเขญจภาส	1	โคกกรวด	ปากพลี	นครนายก	2.62	0.01	-	-
15051237	748521	1567364	47	ไม่มีชื่อ	แหล่งน้ำ	สระน้ำ	เล็ก	บ้านเลาคา	4	โคกกรวด	ปากพลี	นครนายก	14.02	0.06	-	-
15051238	748918	1567492	47	ไม่มีชื่อ	แหล่งน้ำ	สระน้ำ	เล็ก	บ้านเลาคา	4	โคกกรวด	ปากพลี	นครนายก	6.12	0.02	-	-
15051239	751372	1568597	47	หนองน้ำ	แหล่งน้ำ	หนอง	เล็ก	บ้านเหล่าหุ่ง	6	โคกกรวด	ปากพลี	นครนายก	72.48	0.30	-	-
15051240	750068	1569295	47	ไม่มีชื่อ	แหล่งน้ำ	สระน้ำ	เล็ก	บ้านเหล่าหุ่ง	6	โคกกรวด	ปากพลี	นครนายก	3.51	0.01	-	-
15051241	747226	1556120	47	ไม่มีชื่อ	แหล่งน้ำ	สระน้ำ	เล็ก	บ้านสันทรีย์	10	ท่าเรือ	ปากพลี	นครนายก	14.69	0.01	-	-
15051242	747482	1556294	47	ไม่มีชื่อ	แหล่งน้ำ	สระน้ำ	เล็ก	บ้านสันทรีย์	10	ท่าเรือ	ปากพลี	นครนายก	4.15	0.01	-	-
15051243	753013	1571393	47	ไม่มีชื่อ	แหล่งน้ำ	สระน้ำ	เล็ก	บ้านเนินดันโพธิ์	1	นาหินลาด	ปากพลี	นครนายก	3.02	0.01	-	-
15051244	754716	1572862	47	หนองน้ำ	แหล่งน้ำ	หนอง	เล็ก	บ้านท่ามะปราง	6	นาหินลาด	ปากพลี	นครนายก	4.08	0.01	-	-
15051245	753774	1573559	47	ไม่มีชื่อ	แหล่งน้ำ	สระน้ำ	เล็ก	บ้านท่ามะปราง	6	นาหินลาด	ปากพลี	นครนายก	3.63	0.01	-	-
15051246	753783	1573281	47	ไม่มีชื่อ	แหล่งน้ำ	สระน้ำ	เล็ก	บ้านท่ามะปราง	6	นาหินลาด	ปากพลี	นครนายก	19.19	0.03	-	-
15051247	752417	1570989	47	หนองคล้อ	แหล่งน้ำ	หนอง	เล็ก	บ้านท่าศาลา	10	นาหินลาด	ปากพลี	นครนายก	3.77	0.02	-	-
15051248	753067	1571269	47	ไม่มีชื่อ	แหล่งน้ำ	สระน้ำ	เล็ก	บ้านท่าศาลา	10	นาหินลาด	ปากพลี	นครนายก	16.56	0.01	-	-
15051249	751673	1570126	47	หนองน้ำ	แหล่งน้ำ	หนอง	เล็ก	บ้านท่าศาลา	11	นาหินลาด	ปากพลี	นครนายก	11.55	0.01	-	-
15051250	752476	1570358	47	ไม่มีชื่อ	แหล่งน้ำ	สระน้ำ	เล็ก	บ้านท่าศาลา	11	นาหินลาด	ปากพลี	นครนายก	4.25	0.01	-	-
15051251	752585	1570399	47	ไม่มีชื่อ	แหล่งน้ำ	สระน้ำ	เล็ก	บ้านท่าศาลา	11	นาหินลาด	ปากพลี	นครนายก	4.36	0.01	-	-
15051252	752067	1570310	47	ไม่มีชื่อ	แหล่งน้ำ	สระน้ำ	เล็ก	บ้านท่าศาลา	11	นาหินลาด	ปากพลี	นครนายก	42.69	0.25	-	-
15051253	758260	1555070	47	กปภ.สาขาปราจีนบุรี - แม่ข่ายปราจีนบุรี	ผู้ใช้น้ำ	สถานีสูบน้ำ	เล็ก	บ้านบางบริบูรณ์	4	ท่างาม	เมืองปราจีนบุรี	ปราจีนบุรี	-	-	-	การประปาส่วนภูมิภาค
15051254	771080	1546287	47	กปภ.สาขาปราจีนบุรี - หน่วยบริการศรีมหาโพธิ	ผู้ใช้น้ำ	สถานีสูบน้ำ	เล็ก	บ้านดอนตะแบก	2	ศรีมหาโพธิ	ศรีมหาโพธิ	ปราจีนบุรี	-	-	-	การประปาส่วนภูมิภาค

ตารางที่ ง.2-3 แสดงทะเบียนแหล่งน้ำและผู้ใช้น้ำในลุ่มน้ำบางปะกง (ต่อ)

รหัสแหล่งน้ำ/ผู้ใช้น้ำ	WGS_E	WGS_N	โซน	ชื่อแหล่งน้ำ/ผู้ใช้น้ำ	ประเภท_1	ประเภท_2	ขนาดโครงการ	บ้าน	หมู่	ตำบล	อำเภอ	จังหวัด	พื้นที่ (ไร่)	ความจุ (ล้าน ลบ.ม.)	พื้นที่ชลประทาน/รับประโยชน์ (ไร่)	หน่วยงาน
15051255	791063	1547617	47	สถานีสูบน้ำปากแพรก (PU1.1)	ผู้ใช้น้ำ	สูบด้วยไฟฟ้า	เล็ก	บ้านปากแพรก	-	กบินทร์	กบินทร์บุรี	ปราจีนบุรี	-	-	3,000.00	-
15051256	787725	1546737	47	สถานีสูบน้ำเพชรเอิม (PU1.2)	ผู้ใช้น้ำ	สูบด้วยไฟฟ้า	เล็ก	บ้านเพชรเอิม	-	วังตาล	กบินทร์บุรี	ปราจีนบุรี	-	-	3,000.00	-
15051257	783908	1544299	47	สถานีสูบน้ำหาดกระจง (PU1.4)	ผู้ใช้น้ำ	สูบด้วยไฟฟ้า	เล็ก	บ้านหาดกระจง	-	หาดนางแก้ว	กบินทร์บุรี	ปราจีนบุรี	-	-	3,200.00	-
15051258	773412	1545131	47	สถานีสูบน้ำท่าหิน (PU2.1)	ผู้ใช้น้ำ	สูบด้วยไฟฟ้า	เล็ก	บ้านท่าหิน	-	ศรีมหาโพธิ	ศรีมหาโพธิ	ปราจีนบุรี	-	-	2,000.00	-
15051259	764776	1548977	47	สถานีสูบน้ำปากคลองสนามโพธิ์	ผู้ใช้น้ำ	สูบด้วยไฟฟ้า	เล็ก	บ้านปากคลองสนามโพธิ์	-	สัมพันธ์	ศรีมหาโพธิ	ปราจีนบุรี	-	-	10,000.00	-
15051260	764387	1545208	47	สถานีสูบน้ำท่างาม (PU3.1)	ผู้ใช้น้ำ	สูบด้วยไฟฟ้า	เล็ก	บ้านท่างาม	-	ดงกระทงยาม	ศรีมหาโพธิ	ปราจีนบุรี	-	-	3,500.00	-
15051261	759510	1554690	47	สถานีสูบน้ำบางบริบูรณ์ (PU3.2)	ผู้ใช้น้ำ	สูบด้วยไฟฟ้า	เล็ก	บ้านบางบริบูรณ์	-	บางบริบูรณ์	เมืองปราจีนบุรี	ปราจีนบุรี	-	-	9,842.00	-
15051262	752752	1554535	47	สถานีสูบน้ำท่าวัดบางคาง (PU3.3)	ผู้ใช้น้ำ	สูบด้วยไฟฟ้า	เล็ก	บ้านท่าวัดบางคาง	-	รอบเมือง	เมืองปราจีนบุรี	ปราจีนบุรี	-	-	3,000.00	-
15051263	752417	1549780	47	สถานีสูบน้ำต้นสะตือ (PU3.4)	ผู้ใช้น้ำ	สูบด้วยไฟฟ้า	เล็ก	บ้านต้นสะตือ	-	บางเตชะ	เมืองปราจีนบุรี	ปราจีนบุรี	-	-	4,400.00	-
15051264	751348	1549280	47	สถานีสูบน้ำอินทนิล (PU3.5)	ผู้ใช้น้ำ	สูบด้วยไฟฟ้า	เล็ก	บ้านอินทนิล	-	บางเตชะ	เมืองปราจีนบุรี	ปราจีนบุรี	-	-	4,400.00	-
15051265	749490	1549099	47	สถานีสูบน้ำท่ากะเบา (PU3.6)	ผู้ใช้น้ำ	สูบด้วยไฟฟ้า	เล็ก	บ้านท่ากะเบา	-	บางพลวง	บ้านสร้าง	ปราจีนบุรี	-	-	3,700.00	-
15051266	752127	1546021	47	สถานีสูบน้ำย่านยาว (PU3.11)	ผู้ใช้น้ำ	สูบด้วยไฟฟ้า	เล็ก	บ้านย่านยาว	-	บางพลวง	บ้านสร้าง	ปราจีนบุรี	-	-	3,500.00	-
15051267	754235	1543631	47	สถานีสูบน้ำต้นตะกู (PU3.9)	ผู้ใช้น้ำ	สูบด้วยไฟฟ้า	เล็ก	บ้านต้นตะกู	-	ไผ่ชะเลือด	ศรีมโหสถ	ปราจีนบุรี	-	-	3,000.00	-
15051268	753812	1541778	47	สถานีสูบน้ำต้นตะกู(2) (PU3.8)	ผู้ใช้น้ำ	สูบด้วยไฟฟ้า	เล็ก	บ้านต้นตะกู	-	ไผ่ชะเลือด	ศรีมโหสถ	ปราจีนบุรี	-	-	2,800.00	-
15051269	745712	1543902	47	สถานีหนองบัว (PU3.10)	ผู้ใช้น้ำ	สูบด้วยไฟฟ้า	เล็ก	บ้านหนองบัว	-	บางพลวง	บ้านสร้าง	ปราจีนบุรี	-	-	2,200.00	-
15051270	747009	1551208	47	สถานีสูบน้ำคลองสารภี (PU3.15)	ผู้ใช้น้ำ	สูบด้วยไฟฟ้า	เล็ก	บ้านคลองสารภี	-	วัดโบสถ์	เมืองปราจีนบุรี	ปราจีนบุรี	-	-	2,500.00	-
15051271	744918	1550061	47	สถานีสูบน้ำหัวไผ่(2) (PU3.11)	ผู้ใช้น้ำ	สูบด้วยไฟฟ้า	เล็ก	บ้านหัวไผ่	-	บางพลวง	บ้านสร้าง	ปราจีนบุรี	-	-	3,500.00	-
15051272	742732	1549781	47	สถานีสูบน้ำดูตานพ (PU3.18)	ผู้ใช้น้ำ	สูบด้วยไฟฟ้า	เล็ก	บ้านดูตานพ	-	บ้านสร้าง	บ้านสร้าง	ปราจีนบุรี	-	-	3,500.00	-
15051273	739212	1547410	47	สถานีสูบน้ำตาลหกต้น (PU3.20)	ผู้ใช้น้ำ	สูบด้วยไฟฟ้า	เล็ก	บ้านตาลหกต้น	-	บางกระเบา	บ้านสร้าง	ปราจีนบุรี	-	-	2,800.00	-
15051274	738679	1547861	47	สถานีสูบน้ำบางกระพ้อ (PU3.19)	ผู้ใช้น้ำ	สูบด้วยไฟฟ้า	เล็ก	บ้านบางกระพ้อ	-	บางกระเบา	บ้านสร้าง	ปราจีนบุรี	-	-	3,000.00	-
15051275	786710	1547239	47	สถานีบ้านโคกกรวด (PU1.3)	ผู้ใช้น้ำ	สูบด้วยไฟฟ้า	เล็ก	บ้านโคกกรวด	-	หาดนางแก้ว	กบินทร์บุรี	ปราจีนบุรี	-	-	2,500.00	-
15051276	737866	1545247	47	สถานีบางกะเบา (PU3.21)	ผู้ใช้น้ำ	สูบด้วยไฟฟ้า	เล็ก	บ้านบางกะเบา	-	บางกระเบา	บ้านสร้าง	ปราจีนบุรี	-	-	1,500.00	-
15060001	751835	1582712	47	เขื่อนขุนด่านปราการชล	แหล่งน้ำ	อ่างเก็บน้ำ	ใหญ่	-	-	หินตั้ง	เมือง	นครนายก	2,954.90	224.00	185,000.00	กรมชลประทาน
15060002	737825	1585899	47	อ่างเก็บน้ำทรายทอง	แหล่งน้ำ	อ่างเก็บน้ำ	กลาง	-	-	เขาพระ	เมือง	นครนายก	189.65	2.00	-	กรมชลประทาน
15060003	736778	1581016	47	อ่างเก็บน้ำคลองโบด	แหล่งน้ำ	อ่างเก็บน้ำ	กลาง	-	-	พรหมณี	เมือง	นครนายก	278.13	4.25	2,700.00	กรมชลประทาน
15060004	739112	1583686	47	อ่างเก็บน้ำห้วยปรือ	แหล่งน้ำ	อ่างเก็บน้ำ	กลาง	-	-	เขาพระ	เมือง	นครนายก	603.47	8.86	2,000.00	กรมชลประทาน
15060005	725867	1595913	47	ไม่มีชื่อ	แหล่งน้ำ	สระน้ำ	เล็ก	บ้านตาดน้อย	1	ชะอม	แก่งคอย	สระบุรี	6.77	0.03	-	-
15060006	724658	1592793	47	ไม่มีชื่อ	แหล่งน้ำ	สระน้ำ	เล็ก	บ้านชะอม	2	ชะอม	แก่งคอย	สระบุรี	3.46	0.01	-	-

ตารางที่ ง.2-3 แสดงทะเบียนแหล่งน้ำและผู้ใช้น้ำในลุ่มน้ำบางปะกง (ต่อ)

รหัสแหล่งน้ำ/ผู้ใช้น้ำ	WGS_E	WGS_N	โซน	ชื่อแหล่งน้ำ/ผู้ใช้น้ำ	ประเภท_1	ประเภท_2	ขนาดโครงการ	บ้าน	หมู่	ตำบล	อำเภอ	จังหวัด	พื้นที่ (ไร่)	ความจุ (ล้าน ลบ.ม.)	พื้นที่ชลประทาน/รับประโยชน์ (ไร่)	หน่วยงาน
15060007	727648	1594618	47	ไม่มีชื่อ	แหล่งน้ำ	สระน้ำ	เล็ก	บ้านชะอม	2	ชะอม	แก่งคอย	สระบุรี	4.59	0.02	-	-
15060008	725969	1595396	47	ไม่มีชื่อ	แหล่งน้ำ	สระน้ำ	เล็ก	บ้านชะอม	2	ชะอม	แก่งคอย	สระบุรี	2.78	0.01	-	-
15060009	725634	1595584	47	ไม่มีชื่อ	แหล่งน้ำ	สระน้ำ	เล็ก	บ้านชะอม	2	ชะอม	แก่งคอย	สระบุรี	4.94	0.02	-	-
15060010	731565	1591658	47	ไม่มีชื่อ	แหล่งน้ำ	สระน้ำ	เล็ก	บ้านกระเหรี่ยงคอม้า	3	ชะอม	แก่งคอย	สระบุรี	1.24	0.01	-	-
15060011	729396	1592963	47	ไม่มีชื่อ	แหล่งน้ำ	สระน้ำ	เล็ก	บ้านกระเหรี่ยงคอม้า	3	ชะอม	แก่งคอย	สระบุรี	4.61	0.01	-	-
15060012	727978	1592746	47	หนองน้ำ	แหล่งน้ำ	หนอง	เล็ก	บ้านมาบโสม	4	ชะอม	แก่งคอย	สระบุรี	8.71	0.03	-	-
15060013	728418	1593356	47	ไม่มีชื่อ	แหล่งน้ำ	สระน้ำ	เล็ก	บ้านมาบโสม	4	ชะอม	แก่งคอย	สระบุรี	5.64	0.01	-	-
15060014	724578	1592651	47	ไม่มีชื่อ	แหล่งน้ำ	สระน้ำ	เล็ก	บ้านหนองแหน	6	ชะอม	แก่งคอย	สระบุรี	8.53	0.02	-	-
15060015	724730	1593415	47	ไม่มีชื่อ	แหล่งน้ำ	สระน้ำ	เล็ก	บ้านหนองแหน	6	ชะอม	แก่งคอย	สระบุรี	3.05	0.01	-	-
15060016	724191	1593931	47	ไม่มีชื่อ	แหล่งน้ำ	สระน้ำ	เล็ก	บ้านหนองแหน	6	ชะอม	แก่งคอย	สระบุรี	2.44	0.01	-	-
15060017	724165	1594152	47	ไม่มีชื่อ	แหล่งน้ำ	สระน้ำ	เล็ก	บ้านหนองแหน	6	ชะอม	แก่งคอย	สระบุรี	4.83	0.02	-	-
15060018	723958	1594486	47	ไม่มีชื่อ	แหล่งน้ำ	สระน้ำ	เล็ก	บ้านหนองแหน	6	ชะอม	แก่งคอย	สระบุรี	1.53	0.01	-	-
15060019	724370	1594621	47	ไม่มีชื่อ	แหล่งน้ำ	สระน้ำ	เล็ก	บ้านหนองแหน	6	ชะอม	แก่งคอย	สระบุรี	11.99	0.04	-	-
15060020	724200	1595003	47	ไม่มีชื่อ	แหล่งน้ำ	สระน้ำ	เล็ก	บ้านหนองแหน	6	ชะอม	แก่งคอย	สระบุรี	2.63	0.01	-	-
15060021	729329	1593973	47	หนองน้ำ	แหล่งน้ำ	หนอง	เล็ก	บ้านโคกกระชาย	7	ชะอม	แก่งคอย	สระบุรี	19.48	0.08	-	-
15060022	729701	1594459	47	หนองน้ำ	แหล่งน้ำ	หนอง	เล็ก	บ้านโคกกระชาย	7	ชะอม	แก่งคอย	สระบุรี	5.60	0.03	-	-
15060023	730370	1594670	47	ไม่มีชื่อ	แหล่งน้ำ	สระน้ำ	เล็ก	บ้านโคกกระชาย	7	ชะอม	แก่งคอย	สระบุรี	6.39	0.02	-	-
15060024	727968	1595110	47	ไม่มีชื่อ	แหล่งน้ำ	สระน้ำ	เล็ก	บ้านโคกกระชาย	7	ชะอม	แก่งคอย	สระบุรี	2.01	0.01	-	-
15060025	730131	1595816	47	ไม่มีชื่อ	แหล่งน้ำ	สระน้ำ	เล็ก	บ้านโคกกระชาย	7	ชะอม	แก่งคอย	สระบุรี	3.77	0.01	-	-
15060026	726621	1591919	47	ไม่มีชื่อ	แหล่งน้ำ	สระน้ำ	เล็ก	บ้านบำรุงธรรม	10	ชะอม	แก่งคอย	สระบุรี	25.56	0.08	-	-
15060027	727078	1592286	47	ไม่มีชื่อ	แหล่งน้ำ	สระน้ำ	เล็ก	บ้านบำรุงธรรม	10	ชะอม	แก่งคอย	สระบุรี	5.43	0.02	-	-
15060028	727740	1592869	47	ไม่มีชื่อ	แหล่งน้ำ	สระน้ำ	เล็ก	บ้านบำรุงธรรม	10	ชะอม	แก่งคอย	สระบุรี	5.14	0.01	-	-
15060029	727350	1593262	47	ไม่มีชื่อ	แหล่งน้ำ	สระน้ำ	เล็ก	บ้านบำรุงธรรม	10	ชะอม	แก่งคอย	สระบุรี	2.93	0.01	-	-
15060030	728574	1593772	47	ไม่มีชื่อ	แหล่งน้ำ	สระน้ำ	เล็ก	บ้านบำรุงธรรม	10	ชะอม	แก่งคอย	สระบุรี	2.58	0.01	-	-
15060031	726601	1592209	47	ไม่มีชื่อ	แหล่งน้ำ	สระน้ำ	เล็ก	บ้านบำรุงธรรม	10	ชะอม	แก่งคอย	สระบุรี	8.07	0.08	-	-
15060032	731650	1601171	47	ไม่มีชื่อ	แหล่งน้ำ	สระน้ำ	เล็ก	บ้านเจ็ดคต	11	ท่ามะปราง	แก่งคอย	สระบุรี	8.81	0.02	-	-
15060033	731338	1548865	47	ไม่มีชื่อ	แหล่งน้ำ	สระน้ำ	เล็ก	บ้านบางหอย	7	บางเตย	บ้านสร้าง	ปราจีนบุรี	47.11	0.02	-	-
15060034	733460	1547575	47	ไม่มีชื่อ	แหล่งน้ำ	สระน้ำ	เล็ก	บ้านคลองเม่	8	บางเตย	บ้านสร้าง	ปราจีนบุรี	3.52	0.01	-	-

ตารางที่ ง.2-3 แสดงทะเบียนแหล่งน้ำและผู้ใช้น้ำในลุ่มน้ำบางปะกง (ต่อ)

รหัสแหล่งน้ำ/ผู้ใช้น้ำ	WGS_E	WGS_N	โซน	ชื่อแหล่งน้ำ/ผู้ใช้น้ำ	ประเภท_1	ประเภท_2	ขนาดโครงการ	บ้าน	หมู่	ตำบล	อำเภอ	จังหวัด	พื้นที่ (ไร่)	ความจุ (ล้าน ลบ.ม.)	พื้นที่ชลประทาน/รับประโยชน์ (ไร่)	หน่วยงาน
15060035	731159	1545356	47	ไม่มีชื่อ	แหล่งน้ำ	สระน้ำ	เล็ก	บ้านโยธะกา	9	บางเตย	บ้านสร้าง	ปราจีนบุรี	6.04	0.02	-	-
15060036	731341	1545338	47	ไม่มีชื่อ	แหล่งน้ำ	สระน้ำ	เล็ก	บ้านโยธะกา	9	บางเตย	บ้านสร้าง	ปราจีนบุรี	4.66	0.02	-	-
15060037	731568	1545327	47	ไม่มีชื่อ	แหล่งน้ำ	สระน้ำ	เล็ก	บ้านโยธะกา	9	บางเตย	บ้านสร้าง	ปราจีนบุรี	41.76	0.27	-	-
15060038	731893	1545540	47	ไม่มีชื่อ	แหล่งน้ำ	สระน้ำ	เล็ก	บ้านโยธะกา	9	บางเตย	บ้านสร้าง	ปราจีนบุรี	6.65	0.02	-	-
15060039	731765	1545944	47	ไม่มีชื่อ	แหล่งน้ำ	สระน้ำ	เล็ก	บ้านโยธะกา	9	บางเตย	บ้านสร้าง	ปราจีนบุรี	8.34	0.02	-	-
15060040	733412	1547697	47	ไม่มีชื่อ	แหล่งน้ำ	สระน้ำ	เล็ก	บ้านเข็มทอง	10	บางเตย	บ้านสร้าง	ปราจีนบุรี	1.86	0.01	-	-
15060041	733397	1548316	47	ไม่มีชื่อ	แหล่งน้ำ	สระน้ำ	เล็ก	บ้านเข็มทอง	10	บางเตย	บ้านสร้าง	ปราจีนบุรี	3.09	0.01	-	-
15060042	732337	1540561	47	ไม่มีชื่อ	แหล่งน้ำ	สระน้ำ	เล็ก	บ้านนาคา	2	โยธะกา	บางน้ำเปรี้ยว	ฉะเชิงเทรา	4.18	0.01	-	-
15060043	732695	1540946	47	ไม่มีชื่อ	แหล่งน้ำ	สระน้ำ	เล็ก	บ้านนาคา	2	โยธะกา	บางน้ำเปรี้ยว	ฉะเชิงเทรา	3.25	0.01	-	-
15060044	733021	1540901	47	อ่างเก็บน้ำบางสีเสียด	แหล่งน้ำ	อ่างเก็บน้ำ	เล็ก	บ้านนาคา	2	โยธะกา	บางน้ำเปรี้ยว	ฉะเชิงเทรา	17.25	0.19	-	-
15060045	732483	1541425	47	ไม่มีชื่อ	แหล่งน้ำ	สระน้ำ	เล็ก	บ้านนาคา	2	โยธะกา	บางน้ำเปรี้ยว	ฉะเชิงเทรา	2.42	0.01	-	-
15060046	731883	1544517	47	ไม่มีชื่อ	แหล่งน้ำ	สระน้ำ	เล็ก	บ้านโยธะกา	9	โยธะกา	บางน้ำเปรี้ยว	ฉะเชิงเทรา	1.54	0.01	-	-
15060047	732699	1541902	47	ไม่มีชื่อ	แหล่งน้ำ	สระน้ำ	เล็ก	บ้านท่าช้าง	11	โยธะกา	บางน้ำเปรี้ยว	ฉะเชิงเทรา	4.71	0.01	-	-
15060048	732718	1541981	47	ไม่มีชื่อ	แหล่งน้ำ	สระน้ำ	เล็ก	บ้านท่าช้าง	11	โยธะกา	บางน้ำเปรี้ยว	ฉะเชิงเทรา	8.45	0.02	-	-
15060049	732584	1542816	47	ไม่มีชื่อ	แหล่งน้ำ	สระน้ำ	เล็ก	บ้านท่าช้าง	11	โยธะกา	บางน้ำเปรี้ยว	ฉะเชิงเทรา	2.39	0.01	-	-
15060050	732388	1542844	47	ไม่มีชื่อ	แหล่งน้ำ	สระน้ำ	เล็ก	บ้านท่าช้าง	11	โยธะกา	บางน้ำเปรี้ยว	ฉะเชิงเทรา	9.70	0.04	-	-
15060051	732665	1542619	47		แหล่งน้ำ	สระน้ำ	เล็ก	บ้านท่าช้าง	11	โยธะกา	บางน้ำเปรี้ยว	ฉะเชิงเทรา	3.76	0.01	-	-
15060052	724570	1577807	47	ไม่มีชื่อ	แหล่งน้ำ	สระน้ำ	เล็ก	บ้านตลาดวัดสมอบุญคง	4	บ้านนา	บ้านนา	นครนายก	4.15	0.02	-	-
15060053	721900	1578031	47	ไม่มีชื่อ	แหล่งน้ำ	สระน้ำ	เล็ก	บ้านหนองมะกรอก	8	บ้านนา	บ้านนา	นครนายก	6.60	0.02	-	-
15060054	720058	1578648	47	ไม่มีชื่อ	แหล่งน้ำ	สระน้ำ	เล็ก	บ้านคลองหัวนา	8	บ้านนา	บ้านนา	นครนายก	5.38	0.01	-	-
15060055	724847	1577461	47	ไม่มีชื่อ	แหล่งน้ำ	สระน้ำ	เล็ก	บ้านดอนโพธิ์	10	บ้านนา	บ้านนา	นครนายก	3.76	0.01	-	-
15060056	718097	1576653	47	ไม่มีชื่อ	แหล่งน้ำ	สระน้ำ	เล็ก	บ้านแหลมไม้ย้อย	10	บ้านนา	บ้านนา	นครนายก	3.74	0.01	-	-
15060057	743791	1555520	47	ไม่มีชื่อ	แหล่งน้ำ	สระน้ำ	เล็ก	บ้านลำบัวลอย	2	บ้านสร้าง	บ้านสร้าง	ปราจีนบุรี	50.83	0.01	-	-
15060058	737770	1552499	47	ไม่มีชื่อ	แหล่งน้ำ	สระน้ำ	เล็ก	บ้านบางหอย	3	บ้านสร้าง	บ้านสร้าง	ปราจีนบุรี	6.69	0.02	-	-
15060059	737726	1552544	47	ไม่มีชื่อ	แหล่งน้ำ	สระน้ำ	เล็ก	บ้านบางหอย	3	บ้านสร้าง	บ้านสร้าง	ปราจีนบุรี	3.07	0.01	-	-
15060060	738152	1553506	47	ไม่มีชื่อ	แหล่งน้ำ	สระน้ำ	เล็ก	บ้านบางหอย	3	บ้านสร้าง	บ้านสร้าง	ปราจีนบุรี	4.17	0.01	-	-
15060061	738147	1553754	47	ไม่มีชื่อ	แหล่งน้ำ	สระน้ำ	เล็ก	บ้านบางหอย	3	บ้านสร้าง	บ้านสร้าง	ปราจีนบุรี	5.67	0.02	-	-
15060062	737962	1553853	47	ไม่มีชื่อ	แหล่งน้ำ	สระน้ำ	เล็ก	บ้านบางหอย	3	บ้านสร้าง	บ้านสร้าง	ปราจีนบุรี	11.36	0.03	-	-

ตารางที่ ง.2-3 แสดงทะเบียนแหล่งน้ำและผู้ใช้น้ำในลุ่มน้ำบางปะกง (ต่อ)

รหัสแหล่งน้ำ/ผู้ใช้น้ำ	WGS_E	WGS_N	โซน	ชื่อแหล่งน้ำ/ผู้ใช้น้ำ	ประเภท_1	ประเภท_2	ขนาดโครงการ	บ้าน	หมู่	ตำบล	อำเภอ	จังหวัด	พื้นที่ (ไร่)	ความจุ (ล้าน ลบ.ม.)	พื้นที่ชลประทาน/รับประโยชน์ (ไร่)	หน่วยงาน
15060063	740680	1553359	47	ไม่มีชื่อ	แหล่งน้ำ	สระน้ำ	เล็ก	บ้านคลองสอง	8	บ้านสร้าง	บ้านสร้าง	ปราจีนบุรี	4.07	0.01	-	-
15060064	742448	1554006	47		แหล่งน้ำ	สระน้ำ	เล็ก	บ้านคลองสอง	8	บ้านสร้าง	บ้านสร้าง	ปราจีนบุรี	0.84	0.00	-	-
15060065	737967	1550805	47	ไม่มีชื่อ	แหล่งน้ำ	สระน้ำ	เล็ก	บ้านปากคลองสอง	9	บ้านสร้าง	บ้านสร้าง	ปราจีนบุรี	16.74	0.06	-	-
15060066	738497	1551920	47	ไม่มีชื่อ	แหล่งน้ำ	สระน้ำ	เล็ก	บ้านปากคลองสอง	9	บ้านสร้าง	บ้านสร้าง	ปราจีนบุรี	28.63	0.17	-	-
15060067	739056	1552347	47	ไม่มีชื่อ	แหล่งน้ำ	สระน้ำ	เล็ก	บ้านปากคลองสอง	9	บ้านสร้าง	บ้านสร้าง	ปราจีนบุรี	18.21	0.05	-	-
15060068	738965	1552776	47	ไม่มีชื่อ	แหล่งน้ำ	สระน้ำ	เล็ก	บ้านปากคลองสอง	9	บ้านสร้าง	บ้านสร้าง	ปราจีนบุรี	23.65	0.04	-	-
15060069	739219	1554593	47	ไม่มีชื่อ	แหล่งน้ำ	สระน้ำ	เล็ก	บ้านท่ากระทุ่ม	10	บ้านสร้าง	บ้านสร้าง	ปราจีนบุรี	5.30	0.01	-	-
15060070	736429	1550240	47	ไม่มีชื่อ	แหล่งน้ำ	สระน้ำ	เล็ก	บ้านบางหอย	8	บางกระเบา	บ้านสร้าง	ปราจีนบุรี	12.38	0.05	-	-
15060071	736004	1550076	47		แหล่งน้ำ	สระน้ำ	เล็ก	บ้านบางหอย	8	บางกระเบา	บ้านสร้าง	ปราจีนบุรี	7.54	0.02	-	-
15060072	734299	1548738	47	ไม่มีชื่อ	แหล่งน้ำ	สระน้ำ	เล็ก	บ้านเข็มทอง	10	บางกระเบา	บ้านสร้าง	ปราจีนบุรี	3.82	0.01	-	-
15060073	734486	1549638	47	ไม่มีชื่อ	แหล่งน้ำ	สระน้ำ	เล็ก	บ้านเข็มทอง	10	บางกระเบา	บ้านสร้าง	ปราจีนบุรี	4.02	0.01	-	-
15060074	734515	1549740	47	ไม่มีชื่อ	แหล่งน้ำ	สระน้ำ	เล็ก	บ้านเข็มทอง	10	บางกระเบา	บ้านสร้าง	ปราจีนบุรี	10.87	0.03	-	-
15060075	733720	1541717	47	ไม่มีชื่อ	แหล่งน้ำ	สระน้ำ	เล็ก	บ้านไผ่ดำ	6	บางยาง	บ้านสร้าง	ปราจีนบุรี	1.62	0.01	-	-
15060076	732828	1541638	47	ไม่มีชื่อ	แหล่งน้ำ	สระน้ำ	เล็ก	บ้านท่าช้าง	11	บางยาง	บ้านสร้าง	ปราจีนบุรี	2.65	0.01	-	-
15060077	733811	1539451	47	หนองวังปลากราย	แหล่งน้ำ	สระน้ำ	เล็ก	บ้านไร่	7	บางแตน	บ้านสร้าง	ปราจีนบุรี	6.42	0.02	-	-
15060078	747461	1570483	47	ไม่มีชื่อ	แหล่งน้ำ	สระน้ำ	เล็ก	บ้านคลองคล้า	1	หนองแสง	ปากพลี	นครนายก	3.79	0.01	-	-
15060079	746571	1571057	47	หนองน้ำ	แหล่งน้ำ	หนอง	เล็ก	บ้านคลองคล้า	1	หนองแสง	ปากพลี	นครนายก	6.28	0.02	-	-
15060080	746835	1571141	47	ไม่มีชื่อ	แหล่งน้ำ	สระน้ำ	เล็ก	บ้านคลองคล้า	1	หนองแสง	ปากพลี	นครนายก	2.25	0.01	-	-
15060081	746380	1570931	47	ไม่มีชื่อ	แหล่งน้ำ	สระน้ำ	เล็ก	บ้านคลองคล้า	1	หนองแสง	ปากพลี	นครนายก	8.83	0.04	-	-
15060082	747423	1571095	47	ไม่มีชื่อ	แหล่งน้ำ	สระน้ำ	เล็ก	บ้านโคกกระชาย	2	หนองแสง	ปากพลี	นครนายก	2.14	0.01	-	-
15060083	746950	1571719	47	ไม่มีชื่อ	แหล่งน้ำ	สระน้ำ	เล็ก	บ้านโคกกระชาย	2	หนองแสง	ปากพลี	นครนายก	11.48	0.01	-	-
15060084	749001	1571197	47	ไม่มีชื่อ	แหล่งน้ำ	สระน้ำ	เล็ก	บ้านหนองหัวลิงใน	3	หนองแสง	ปากพลี	นครนายก	3.33	0.01	-	-
15060085	748123	1572107	47	ไม่มีชื่อ	แหล่งน้ำ	สระน้ำ	เล็ก	บ้านเนินหินแร่	4	หนองแสง	ปากพลี	นครนายก	4.93	0.01	-	-
15060086	748670	1571477	47	หนองโสน	แหล่งน้ำ	หนอง	เล็ก	บ้านเนินหินแร่	4	หนองแสง	ปากพลี	นครนายก	11.73	0.04	-	กระทรวงมหาดไทย
15060087	748713	1573287	47	ไม่มีชื่อ	แหล่งน้ำ	สระน้ำ	เล็ก	บ้านสันป่าตั้ง	6	หนองแสง	ปากพลี	นครนายก	5.29	0.02	-	-
15060088	748324	1573885	47	ไม่มีชื่อ	แหล่งน้ำ	สระน้ำ	เล็ก	บ้านสันป่าตั้ง	6	หนองแสง	ปากพลี	นครนายก	5.74	0.01	-	-
15060089	749676	1575345	47	หนองน้ำ	แหล่งน้ำ	หนอง	เล็ก	บ้านบุ่งเข้	8	หนองแสง	ปากพลี	นครนายก	3.20	0.01	-	-
15060090	750903	1570803	47	ไม่มีชื่อ	แหล่งน้ำ	สระน้ำ	เล็ก	บ้านเหล่าเดิ่น	9	หนองแสง	ปากพลี	นครนายก	4.53	0.01	-	-

ตารางที่ ง.2-3 แสดงทะเบียนแหล่งน้ำและผู้ใช้น้ำในลุ่มน้ำบางปะกง (ต่อ)

รหัสแหล่งน้ำ/ผู้ใช้น้ำ	WGS_E	WGS_N	โซน	ชื่อแหล่งน้ำ/ผู้ใช้น้ำ	ประเภท_1	ประเภท_2	ขนาดโครงการ	บ้าน	หมู่	ตำบล	อำเภอ	จังหวัด	พื้นที่ (ไร่)	ความจุ (ล้าน ลบ.ม.)	พื้นที่ชลประทาน/รับประโยชน์ (ไร่)	หน่วยงาน
15060091	750866	1570828	47	ไม่มีชื่อ	แหล่งน้ำ	สระน้ำ	เล็ก	บ้านเหล่าเดิ่น	9	หนองแสง	ปากพลี	นครนายก	3.44	0.01	-	-
15060092	750100	1571170	47	หนองน้ำ	แหล่งน้ำ	หนอง	เล็ก	บ้านเหล่าเดิ่น	9	หนองแสง	ปากพลี	นครนายก	15.33	0.06	-	-
15060093	740646	1571624	47	ไม่มีชื่อ	แหล่งน้ำ	สระน้ำ	เล็ก	บ้านโพธิ์ไทร	3	นครนายก	เมืองนครนายก	นครนายก	7.90	0.02	-	-
15060094	740444	1570679	47	ไม่มีชื่อ	แหล่งน้ำ	สระน้ำ	เล็ก	บ้านคลองกระทุ่ม	5	นครนายก	เมืองนครนายก	นครนายก	2.36	0.01	-	-
15060095	736306	1569031	47	หนองฟ้าร้อง	แหล่งน้ำ	หนอง	เล็ก	บ้านดอนใหญ่	1	ท่าช้าง	เมืองนครนายก	นครนายก	59.97	0.19	-	กระทรวงมหาดไทย
15060096	736472	1567443	47	ไม่มีชื่อ	แหล่งน้ำ	สระน้ำ	เล็ก	บ้านหนองกระพ้อ	2	ท่าช้าง	เมืองนครนายก	นครนายก	14.20	0.02	-	-
15060097	736029	1569456	47	หนองน้ำ	แหล่งน้ำ	หนอง	เล็ก	บ้านเจดีย์ทอง	4	ท่าช้าง	เมืองนครนายก	นครนายก	9.32	0.05	-	-
15060098	737777	1571896	47	ไม่มีชื่อ	แหล่งน้ำ	สระน้ำ	เล็ก	บ้านปากเหมือง	4	ท่าช้าง	เมืองนครนายก	นครนายก	2.23	0.01	-	-
15060099	732954	1566891	47	ไม่มีชื่อ	แหล่งน้ำ	สระน้ำ	เล็ก	บ้านหนองหัวกรวด	4	ท่าช้าง	เมืองนครนายก	นครนายก	2.23	0.01	-	-
15060100	732483	1567317	47	ไม่มีชื่อ	แหล่งน้ำ	สระน้ำ	เล็ก	บ้านหนองหัวกรวด	4	ท่าช้าง	เมืองนครนายก	นครนายก	3.71	0.01	-	-
15060101	734336	1568906	47	ไม่มีชื่อ	แหล่งน้ำ	สระน้ำ	เล็ก	บ้านบางพะเนียด	6	ท่าช้าง	เมืองนครนายก	นครนายก	5.53	0.02	-	-
15060102	734151	1569756	47	ไม่มีชื่อ	แหล่งน้ำ	สระน้ำ	เล็ก	บ้านบางพะเนียด	6	ท่าช้าง	เมืองนครนายก	นครนายก	3.55	0.01	-	-
15060103	732812	1570841	47	ไม่มีชื่อ	แหล่งน้ำ	สระน้ำ	เล็ก	บ้านท่าช้าง	7	ท่าช้าง	เมืองนครนายก	นครนายก	17.63	0.06	-	-
15060104	733077	1571148	47	ไม่มีชื่อ	แหล่งน้ำ	สระน้ำ	เล็ก	บ้านท่าช้าง	7	ท่าช้าง	เมืองนครนายก	นครนายก	10.65	0.04	-	-
15060105	732742	1571197	47	หนองน้ำ	แหล่งน้ำ	หนอง	เล็ก	บ้านท่าช้าง	7	ท่าช้าง	เมืองนครนายก	นครนายก	11.19	0.03	-	-
15060106	733015	1571192	47	ไม่มีชื่อ	แหล่งน้ำ	สระน้ำ	เล็ก	บ้านท่าช้าง	7	ท่าช้าง	เมืองนครนายก	นครนายก	11.07	0.02	-	-
15060107	732844	1571350	47	ไม่มีชื่อ	แหล่งน้ำ	สระน้ำ	เล็ก	บ้านท่าช้าง	7	ท่าช้าง	เมืองนครนายก	นครนายก	3.91	0.01	-	-
15060108	732896	1570038	47	ไม่มีชื่อ	แหล่งน้ำ	สระน้ำ	เล็ก	บ้านท่าช้าง	7	ท่าช้าง	เมืองนครนายก	นครนายก	1.04	0.01	-	-
15060109	732895	1571314	47	ไม่มีชื่อ	แหล่งน้ำ	สระน้ำ	เล็ก	บ้านท่าช้าง	7	ท่าช้าง	เมืองนครนายก	นครนายก	7.66	0.02	-	-
15060110	736389	1567747	47	ไม่มีชื่อ	แหล่งน้ำ	สระน้ำ	เล็ก	บ้านคลองเหมือง	7	ท่าช้าง	เมืองนครนายก	นครนายก	0.89	0.01	-	-
15060111	736283	1567755	47	ไม่มีชื่อ	แหล่งน้ำ	สระน้ำ	เล็ก	บ้านคลองเหมือง	7	ท่าช้าง	เมืองนครนายก	นครนายก	2.24	0.01	-	-
15060112	737007	1569056	47	ไม่มีชื่อ	แหล่งน้ำ	สระน้ำ	เล็ก	บ้านคลองเหมือง	7	ท่าช้าง	เมืองนครนายก	นครนายก	2.82	0.01	-	-
15060113	736978	1569125	47	อ่างเก็บน้ำคลองโมด	แหล่งน้ำ	อ่างเก็บน้ำ	เล็ก	บ้านคลองเหมือง	7	ท่าช้าง	เมืองนครนายก	นครนายก	3.32	0.01	-	-
15060114	733246	1568114	47	ไม่มีชื่อ	แหล่งน้ำ	สระน้ำ	เล็ก	บ้านท่าช้าง	8	ท่าช้าง	เมืองนครนายก	นครนายก	3.18	0.01	-	-
15060115	733671	1571220	47	ไม่มีชื่อ	แหล่งน้ำ	สระน้ำ	เล็ก	บ้านพรหมณี	9	ท่าช้าง	เมืองนครนายก	นครนายก	8.91	0.01	-	-
15060116	734312	1571255	47	ไม่มีชื่อ	แหล่งน้ำ	สระน้ำ	เล็ก	บ้านพรหมณี	9	ท่าช้าง	เมืองนครนายก	นครนายก	4.93	0.01	-	-
15060117	735282	1571382	47	หนองน้ำ	แหล่งน้ำ	หนอง	เล็ก	บ้านพรหมณี	9	ท่าช้าง	เมืองนครนายก	นครนายก	3.51	0.01	-	-
15060118	735581	1571694	47	ไม่มีชื่อ	แหล่งน้ำ	สระน้ำ	เล็ก	บ้านพรหมณี	9	ท่าช้าง	เมืองนครนายก	นครนายก	13.74	0.05	-	-

ตารางที่ ง.2-3 แสดงทะเบียนแหล่งน้ำและผู้ใช้น้ำในลุ่มน้ำบางปะกง (ต่อ)

รหัสแหล่งน้ำ/ผู้ใช้น้ำ	WGS_E	WGS_N	โซน	ชื่อแหล่งน้ำ/ผู้ใช้น้ำ	ประเภท_1	ประเภท_2	ขนาดโครงการ	บ้าน	หมู่	ตำบล	อำเภอ	จังหวัด	พื้นที่ (ไร่)	ความจุ (ล้าน ลบ.ม.)	พื้นที่ชลประทาน/รับประโยชน์ (ไร่)	หน่วยงาน
15060119	732218	1568753	47	ไม่มีชื่อ	แหล่งน้ำ	สระน้ำ	เล็ก	บ้านย่านชื่อ	13	ท่าช้าง	เมืองนครนายก	นครนายก	5.10	0.02	-	-
15060120	742256	1573079	47	ไม่มีชื่อ	แหล่งน้ำ	สระน้ำ	เล็ก	บ้านท่าข่อย	1	บ้านใหญ่	เมืองนครนายก	นครนายก	2.31	0.01	-	-
15060121	739347	1572902	47	ไม่มีชื่อ	แหล่งน้ำ	สระน้ำ	เล็ก	บ้านวังตูม	1	บ้านใหญ่	เมืองนครนายก	นครนายก	7.60	0.02	-	-
15060122	739119	1573689	47	ไม่มีชื่อ	แหล่งน้ำ	สระน้ำ	เล็ก	บ้านวังตูม	1	บ้านใหญ่	เมืองนครนายก	นครนายก	2.24	0.01	-	-
15060123	741144	1572475	47	หนองตะกุดโบด	แหล่งน้ำ	หนอง	เล็ก	บ้านโพธิ์	2	บ้านใหญ่	เมืองนครนายก	นครนายก	5.14	0.02	-	กระทรวงมหาดไทย
15060124	741183	1573434	47	ไม่มีชื่อ	แหล่งน้ำ	สระน้ำ	เล็ก	บ้านบุ่งกระเบา	5	บ้านใหญ่	เมืองนครนายก	นครนายก	2.20	0.01	-	-
15060125	741517	1573716	47	ไม่มีชื่อ	แหล่งน้ำ	สระน้ำ	เล็ก	บ้านบุ่งกระเบา	5	บ้านใหญ่	เมืองนครนายก	นครนายก	5.84	0.02	-	-
15060126	740540	1573923	47	ไม่มีชื่อ	แหล่งน้ำ	สระน้ำ	เล็ก	บ้านใหม่	6	บ้านใหญ่	เมืองนครนายก	นครนายก	3.57	0.01	-	-
15060127	739994	1573971	47	ไม่มีชื่อ	แหล่งน้ำ	สระน้ำ	เล็ก	บ้านใหม่	6	บ้านใหญ่	เมืองนครนายก	นครนายก	7.47	0.02	-	-
15060128	740592	1574017	47	ไม่มีชื่อ	แหล่งน้ำ	สระน้ำ	เล็ก	บ้านใหม่	6	บ้านใหญ่	เมืองนครนายก	นครนายก	4.43	0.01	-	-
15060129	740575	1574086	47	ไม่มีชื่อ	แหล่งน้ำ	สระน้ำ	เล็ก	บ้านใหม่	6	บ้านใหญ่	เมืองนครนายก	นครนายก	3.93	0.01	-	-
15060130	740037	1574236	47	ไม่มีชื่อ	แหล่งน้ำ	สระน้ำ	เล็ก	บ้านใหม่	6	บ้านใหญ่	เมืองนครนายก	นครนายก	7.89	0.02	-	-
15060131	739958	1574359	47	ไม่มีชื่อ	แหล่งน้ำ	สระน้ำ	เล็ก	บ้านใหม่	6	บ้านใหญ่	เมืองนครนายก	นครนายก	3.06	0.01	-	-
15060132	740963	1574483	47	ไม่มีชื่อ	แหล่งน้ำ	สระน้ำ	เล็ก	บ้านใหม่	6	บ้านใหญ่	เมืองนครนายก	นครนายก	1.84	0.01	-	-
15060133	737451	1573219	47	ไม่มีชื่อ	แหล่งน้ำ	สระน้ำ	เล็ก	บ้านเกาะโพธิ์	7	บ้านใหญ่	เมืองนครนายก	นครนายก	2.41	0.01	-	-
15060134	737565	1573573	47	ไม่มีชื่อ	แหล่งน้ำ	สระน้ำ	เล็ก	บ้านเกาะโพธิ์	7	บ้านใหญ่	เมืองนครนายก	นครนายก	2.77	0.01	-	-
15060135	742594	1573783	47	ไม่มีชื่อ	แหล่งน้ำ	สระน้ำ	เล็ก	บ้านพราหมณี	9	บ้านใหญ่	เมืองนครนายก	นครนายก	5.12	0.02	-	-
15060136	739609	1568167	47	ไม่มีชื่อ	แหล่งน้ำ	สระน้ำ	เล็ก	บ้านดอนเจริญ	1	วังกระโจม	เมืองนครนายก	นครนายก	2.09	0.01	-	-
15060137	736564	1565998	47	หนองน้ำ	แหล่งน้ำ	หนอง	เล็ก	บ้านหนองทองทราย	1	วังกระโจม	เมืองนครนายก	นครนายก	6.08	0.02	-	-
15060138	736463	1565941	47	ไม่มีชื่อ	แหล่งน้ำ	สระน้ำ	เล็ก	บ้านหนองทองทราย	1	วังกระโจม	เมืองนครนายก	นครนายก	4.00	0.01	-	-
15060139	739746	1566267	47	ไม่มีชื่อ	แหล่งน้ำ	สระน้ำ	เล็ก	บ้านเกาะโพธิ์	2	วังกระโจม	เมืองนครนายก	นครนายก	12.46	0.01	-	-
15060140	739645	1566150	47	ไม่มีชื่อ	แหล่งน้ำ	สระน้ำ	เล็ก	บ้านเกาะโพธิ์	2	วังกระโจม	เมืองนครนายก	นครนายก	8.54	0.03	-	-
15060141	738289	1570391	47	ไม่มีชื่อ	แหล่งน้ำ	สระน้ำ	เล็ก	บ้านเนินดาล	3	วังกระโจม	เมืองนครนายก	นครนายก	3.56	0.01	-	-
15060142	740566	1567221	47	ไม่มีชื่อ	แหล่งน้ำ	สระน้ำ	เล็ก	บ้านดงข่า	4	วังกระโจม	เมืองนครนายก	นครนายก	2.72	0.01	-	-
15060143	740505	1567286	47	ไม่มีชื่อ	แหล่งน้ำ	สระน้ำ	เล็ก	บ้านดงข่า	4	วังกระโจม	เมืองนครนายก	นครนายก	4.49	0.01	-	-
15060144	740502	1567402	47	ไม่มีชื่อ	แหล่งน้ำ	สระน้ำ	เล็ก	บ้านดงข่า	4	วังกระโจม	เมืองนครนายก	นครนายก	2.19	0.01	-	-
15060145	737309	1567426	47	หนองบัว	แหล่งน้ำ	หนอง	เล็ก	บ้านหนองบัว	5	วังกระโจม	เมืองนครนายก	นครนายก	1.64	0.01	-	กระทรวงมหาดไทย
15060146	739535	1566149	47	ไม่มีชื่อ	แหล่งน้ำ	สระน้ำ	เล็ก	บ้านหนองอ้ายกล่อม	6	วังกระโจม	เมืองนครนายก	นครนายก	7.06	0.02	-	-

ตารางที่ ง.2-3 แสดงทะเบียนแหล่งน้ำและผู้ใช้น้ำในลุ่มน้ำบางปะกง (ต่อ)

รหัสแหล่งน้ำ/ผู้ใช้น้ำ	WGS_E	WGS_N	โซน	ชื่อแหล่งน้ำ/ผู้ใช้น้ำ	ประเภท_1	ประเภท_2	ขนาดโครงการ	บ้าน	หมู่	ตำบล	อำเภอ	จังหวัด	พื้นที่ (ไร่)	ความจุ (ล้าน ลบ.ม.)	พื้นที่ชลประทาน/รับประโยชน์ (ไร่)	หน่วยงาน
15060147	739636	1566314	47	หนองน้ำ	แหล่งน้ำ	หนอง	เล็ก	บ้านหนองอ้ายกล่อม	6	วังกระโจม	เมืองนครนายก	นครนายก	7.42	0.02	-	-
15060148	739429	1566310	47	ไม่มีชื่อ	แหล่งน้ำ	สระน้ำ	เล็ก	บ้านหนองอ้ายกล่อม	6	วังกระโจม	เมืองนครนายก	นครนายก	6.35	0.02	-	-
15060149	739511	1566331	47	ไม่มีชื่อ	แหล่งน้ำ	สระน้ำ	เล็ก	บ้านหนองอ้ายกล่อม	6	วังกระโจม	เมืองนครนายก	นครนายก	7.37	0.02	-	-
15060150	737810	1566684	47	ไม่มีชื่อ	แหล่งน้ำ	สระน้ำ	เล็ก	บ้านหนองอ้ายกล่อม	6	วังกระโจม	เมืองนครนายก	นครนายก	3.05	0.01	-	-
15060151	738910	1567191	47	ไม่มีชื่อ	แหล่งน้ำ	สระน้ำ	เล็ก	บ้านหนองอ้ายกล่อม	6	วังกระโจม	เมืองนครนายก	นครนายก	2.15	0.01	-	-
15060152	739430	1566121	47	ไม่มีชื่อ	แหล่งน้ำ	สระน้ำ	เล็ก	บ้านหนองอ้ายกล่อม	6	วังกระโจม	เมืองนครนายก	นครนายก	12.46	0.02	-	-
15060153	738816	1566155	47	หนองงูเห่า	แหล่งน้ำ	หนอง	เล็ก	บ้านหนองอ้ายกล่อม	6	วังกระโจม	เมืองนครนายก	นครนายก	2.63	0.01	-	กระทรวงมหาดไทย
15060154	731118	1567093	47	ไม่มีชื่อ	แหล่งน้ำ	สระน้ำ	เล็ก	บ้านหลังสวน	1	ท่าทราย	เมืองนครนายก	นครนายก	8.94	0.03	-	-
15060155	731341	1567429	47	หนองน้ำ	แหล่งน้ำ	หนอง	เล็ก	บ้านหลังสวน	1	ท่าทราย	เมืองนครนายก	นครนายก	3.44	0.01	-	-
15060156	731841	1567189	47	หนองน้ำ	แหล่งน้ำ	หนอง	เล็ก	บ้านหลังสวน	1	ท่าทราย	เมืองนครนายก	นครนายก	3.70	0.01	-	-
15060157	730954	1566795	47	ไม่มีชื่อ	แหล่งน้ำ	สระน้ำ	เล็ก	บ้านคลองตัน	1	ท่าทราย	เมืองนครนายก	นครนายก	6.83	0.02	-	-
15060158	730224	1566967	47	ไม่มีชื่อ	แหล่งน้ำ	สระน้ำ	เล็ก	บ้านคลองตัน	1	ท่าทราย	เมืองนครนายก	นครนายก	2.35	0.01	-	-
15060159	730925	1567301	47	ไม่มีชื่อ	แหล่งน้ำ	สระน้ำ	เล็ก	บ้านคลองตัน	1	ท่าทราย	เมืองนครนายก	นครนายก	3.71	0.01	-	-
15060160	729629	1568026	47	ไม่มีชื่อ	แหล่งน้ำ	สระน้ำ	เล็ก	บ้านคลองตัน	1	ท่าทราย	เมืองนครนายก	นครนายก	0.92	0.01	-	-
15060161	729825	1568193	47	ไม่มีชื่อ	แหล่งน้ำ	สระน้ำ	เล็ก	บ้านคลองตัน	1	ท่าทราย	เมืองนครนายก	นครนายก	4.37	0.02	-	-
15060162	731129	1568321	47	ไม่มีชื่อ	แหล่งน้ำ	สระน้ำ	เล็ก	บ้านโพธาราม	2	ท่าทราย	เมืองนครนายก	นครนายก	5.12	0.02	-	-
15060163	730523	1569381	47	ไม่มีชื่อ	แหล่งน้ำ	สระน้ำ	เล็ก	บ้านโพธาราม	2	ท่าทราย	เมืองนครนายก	นครนายก	2.15	0.01	-	-
15060164	727393	1566933	47	ไม่มีชื่อ	แหล่งน้ำ	สระน้ำ	เล็ก	บ้านบางตาคง	2	ท่าทราย	เมืองนครนายก	นครนายก	1.78	0.02	-	-
15060165	728394	1567257	47	ไม่มีชื่อ	แหล่งน้ำ	สระน้ำ	เล็ก	บ้านบางตาคง	2	ท่าทราย	เมืองนครนายก	นครนายก	13.33	0.05	-	-
15060166	728861	1567126	47	ไม่มีชื่อ	แหล่งน้ำ	สระน้ำ	เล็ก	บ้านบางตาคง	2	ท่าทราย	เมืองนครนายก	นครนายก	5.40	0.01	-	-
15060167	729143	1567502	47	หนองน้ำ	แหล่งน้ำ	หนอง	เล็ก	บ้านบางตาคง	2	ท่าทราย	เมืองนครนายก	นครนายก	5.61	0.01	-	-
15060168	728873	1567176	47	ไม่มีชื่อ	แหล่งน้ำ	สระน้ำ	เล็ก	บ้านบางตาคง	2	ท่าทราย	เมืองนครนายก	นครนายก	8.93	0.01	-	-
15060169	728680	1567223	47	ไม่มีชื่อ	แหล่งน้ำ	สระน้ำ	เล็ก	บ้านบางตาคง	2	ท่าทราย	เมืองนครนายก	นครนายก	3.73	0.01	-	-
15060170	730332	1569557	47	ไม่มีชื่อ	แหล่งน้ำ	สระน้ำ	เล็ก	บ้านท่าทราย	3	ท่าทราย	เมืองนครนายก	นครนายก	2.50	0.01	-	-
15060171	729163	1569730	47	ไม่มีชื่อ	แหล่งน้ำ	สระน้ำ	เล็ก	บ้านท่าทราย	3	ท่าทราย	เมืองนครนายก	นครนายก	3.38	0.01	-	-
15060172	729518	1570243	47	ไม่มีชื่อ	แหล่งน้ำ	สระน้ำ	เล็ก	บ้านท่าทราย	3	ท่าทราย	เมืองนครนายก	นครนายก	3.15	0.01	-	-
15060173	729786	1570308	47	ไม่มีชื่อ	แหล่งน้ำ	สระน้ำ	เล็ก	บ้านท่าทราย	3	ท่าทราย	เมืองนครนายก	นครนายก	4.59	0.01	-	-
15060174	726824	1567504	47	ไม่มีชื่อ	แหล่งน้ำ	สระน้ำ	เล็ก	บ้านบางปลากด	3	ท่าทราย	เมืองนครนายก	นครนายก	13.47	0.05	-	-

ตารางที่ ง.2-3 แสดงทะเบียนแหล่งน้ำและผู้ใช้น้ำในลุ่มน้ำบางปะกง (ต่อ)

รหัสแหล่งน้ำ/ผู้ใช้น้ำ	WGS_E	WGS_N	โซน	ชื่อแหล่งน้ำ/ผู้ใช้น้ำ	ประเภท_1	ประเภท_2	ขนาดโครงการ	บ้าน	หมู่	ตำบล	อำเภอ	จังหวัด	พื้นที่ (ไร่)	ความจุ (ล้าน ลบ.ม.)	พื้นที่ชลประทาน/รับประโยชน์ (ไร่)	หน่วยงาน
15060175	726661	1567622	47	ไม่มีชื่อ	แหล่งน้ำ	สระน้ำ	เล็ก	บ้านบางปลากด	3	ท่าทราย	เมืองนครนายก	นครนายก	27.29	0.18	-	-
15060176	730200	1568839	47	ไม่มีชื่อ	แหล่งน้ำ	สระน้ำ	เล็ก	บ้านคลองใหญ่	4	ท่าทราย	เมืองนครนายก	นครนายก	2.97	0.01	-	-
15060177	729846	1569166	47	ไม่มีชื่อ	แหล่งน้ำ	สระน้ำ	เล็ก	บ้านคลองใหญ่	4	ท่าทราย	เมืองนครนายก	นครนายก	1.68	0.01	-	-
15060178	728488	1570455	47	ไม่มีชื่อ	แหล่งน้ำ	สระน้ำ	เล็ก	บ้านโรงหิน	6	ท่าทราย	เมืองนครนายก	นครนายก	5.73	0.02	-	-
15060179	727633	1569382	47	ไม่มีชื่อ	แหล่งน้ำ	สระน้ำ	เล็ก	บ้านบางควายลุย	7	ท่าทราย	เมืองนครนายก	นครนายก	3.15	0.01	-	-
15060180	731821	1570517	47	ไม่มีชื่อ	แหล่งน้ำ	สระน้ำ	เล็ก	บ้านหัวสวน	12	ท่าทราย	เมืองนครนายก	นครนายก	0.97	0.01	-	-
15060181	731652	1570578	47	ไม่มีชื่อ	แหล่งน้ำ	สระน้ำ	เล็ก	บ้านหัวสวน	12	ท่าทราย	เมืองนครนายก	นครนายก	11.21	0.01	-	-
15060182	731822	1570755	47	ไม่มีชื่อ	แหล่งน้ำ	สระน้ำ	เล็ก	บ้านหัวสวน	12	ท่าทราย	เมืองนครนายก	นครนายก	4.46	0.01	-	-
15060183	729741	1567265	47	ไม่มีชื่อ	แหล่งน้ำ	สระน้ำ	เล็ก	บ้านคลองตัน	1	ดอนยอ	เมืองนครนายก	นครนายก	7.96	0.02	-	-
15060184	727851	1566077	47	ไม่มีชื่อ	แหล่งน้ำ	สระน้ำ	เล็ก	บ้านบางตาคง	2	ดอนยอ	เมืองนครนายก	นครนายก	3.56	0.01	-	-
15060185	728332	1566028	47	ไม่มีชื่อ	แหล่งน้ำ	สระน้ำ	เล็ก	บ้านบางตาคง	2	ดอนยอ	เมืองนครนายก	นครนายก	5.04	0.02	-	-
15060186	727528	1566182	47	ไม่มีชื่อ	แหล่งน้ำ	สระน้ำ	เล็ก	บ้านบางตาคง	2	ดอนยอ	เมืองนครนายก	นครนายก	2.55	0.01	-	-
15060187	728574	1566204	47	ไม่มีชื่อ	แหล่งน้ำ	สระน้ำ	เล็ก	บ้านบางตาคง	2	ดอนยอ	เมืองนครนายก	นครนายก	1.99	0.01	-	-
15060188	727224	1566410	47	ไม่มีชื่อ	แหล่งน้ำ	สระน้ำ	เล็ก	บ้านบางตาคง	2	ดอนยอ	เมืองนครนายก	นครนายก	4.83	0.02	-	-
15060189	729153	1566601	47	ไม่มีชื่อ	แหล่งน้ำ	สระน้ำ	เล็ก	บ้านบางตาคง	2	ดอนยอ	เมืองนครนายก	นครนายก	2.09	0.01	-	-
15060190	729229	1566600	47	ไม่มีชื่อ	แหล่งน้ำ	สระน้ำ	เล็ก	บ้านบางตาคง	2	ดอนยอ	เมืองนครนายก	นครนายก	4.61	0.01	-	-
15060191	729760	1566840	47	ไม่มีชื่อ	แหล่งน้ำ	สระน้ำ	เล็ก	บ้านบางตาคง	2	ดอนยอ	เมืองนครนายก	นครนายก	3.27	0.01	-	-
15060192	729568	1566906	47	ไม่มีชื่อ	แหล่งน้ำ	สระน้ำ	เล็ก	บ้านบางตาคง	2	ดอนยอ	เมืองนครนายก	นครนายก	1.64	0.04	-	-
15060193	727803	1566224	47	ไม่มีชื่อ	แหล่งน้ำ	สระน้ำ	เล็ก	บ้านบางตาคง	2	ดอนยอ	เมืองนครนายก	นครนายก	7.68	0.03	-	-
15060194	729438	1566491	47	สระน้ำหนองหลวง	แหล่งน้ำ	สระน้ำ	เล็ก	บ้านบางตาคง	2	ดอนยอ	เมืองนครนายก	นครนายก	9.36	0.03	-	กระทรวงมหาดไทย
15060195	729424	1562498	47	ไม่มีชื่อ	แหล่งน้ำ	สระน้ำ	เล็ก	บ้านดอนยอ	3	ดอนยอ	เมืองนครนายก	นครนายก	43.16	0.01	-	-
15060196	729460	1563048	47	ไม่มีชื่อ	แหล่งน้ำ	สระน้ำ	เล็ก	บ้านดอนยอ	3	ดอนยอ	เมืองนครนายก	นครนายก	4.72	0.01	-	-
15060197	729553	1563220	47	ไม่มีชื่อ	แหล่งน้ำ	สระน้ำ	เล็ก	บ้านดอนยอ	3	ดอนยอ	เมืองนครนายก	นครนายก	3.24	0.02	-	-
15060198	728769	1563611	47	ไม่มีชื่อ	แหล่งน้ำ	สระน้ำ	เล็ก	บ้านดอนยอ	3	ดอนยอ	เมืองนครนายก	นครนายก	4.03	0.01	-	-
15060199	729886	1563658	47	ไม่มีชื่อ	แหล่งน้ำ	สระน้ำ	เล็ก	บ้านดอนยอ	3	ดอนยอ	เมืองนครนายก	นครนายก	3.43	0.01	-	-
15060200	728448	1564098	47	ไม่มีชื่อ	แหล่งน้ำ	สระน้ำ	เล็ก	บ้านดอนยอ	3	ดอนยอ	เมืองนครนายก	นครนายก	2.81	0.01	-	-
15060201	728293	1564441	47	ไม่มีชื่อ	แหล่งน้ำ	สระน้ำ	เล็ก	บ้านดอนยอ	3	ดอนยอ	เมืองนครนายก	นครนายก	4.88	0.01	-	-
15060202	728573	1564619	47	ไม่มีชื่อ	แหล่งน้ำ	สระน้ำ	เล็ก	บ้านดอนยอ	3	ดอนยอ	เมืองนครนายก	นครนายก	4.26	0.01	-	-

ตารางที่ ง.2-3 แสดงทะเบียนแหล่งน้ำและผู้ใช้น้ำในลุ่มน้ำบางปะกง (ต่อ)

รหัสแหล่งน้ำ/ผู้ใช้น้ำ	WGS_E	WGS_N	โซน	ชื่อแหล่งน้ำ/ผู้ใช้น้ำ	ประเภท_1	ประเภท_2	ขนาดโครงการ	บ้าน	หมู่	ตำบล	อำเภอ	จังหวัด	พื้นที่ (ไร่)	ความจุ (ล้าน ลบ.ม.)	พื้นที่ชลประทาน/รับประโยชน์ (ไร่)	หน่วยงาน
15060203	728700	1564708	47	ไม่มีชื่อ	แหล่งน้ำ	สระน้ำ	เล็ก	บ้านดอนยอ	3	ดอนยอ	เมืองนครนายก	นครนายก	7.95	0.02	-	-
15060204	728767	1564762	47	ไม่มีชื่อ	แหล่งน้ำ	สระน้ำ	เล็ก	บ้านดอนยอ	3	ดอนยอ	เมืองนครนายก	นครนายก	9.38	0.01	-	-
15060205	729571	1562921	47	ไม่มีชื่อ	แหล่งน้ำ	สระน้ำ	เล็ก	บ้านดอนยอ	3	ดอนยอ	เมืองนครนายก	นครนายก	13.80	0.02	-	-
15060206	726491	1567134	47	ไม่มีชื่อ	แหล่งน้ำ	สระน้ำ	เล็ก	บ้านบางปลากด	3	ดอนยอ	เมืองนครนายก	นครนายก	2.48	0.01	-	-
15060207	726577	1567255	47	ไม่มีชื่อ	แหล่งน้ำ	สระน้ำ	เล็ก	บ้านบางปลากด	3	ดอนยอ	เมืองนครนายก	นครนายก	4.18	0.01	-	-
15060208	726407	1567184	47	ไม่มีชื่อ	แหล่งน้ำ	สระน้ำ	เล็ก	บ้านบางปลากด	3	ดอนยอ	เมืองนครนายก	นครนายก	2.53	0.01	-	-
15060209	726392	1567355	47	ไม่มีชื่อ	แหล่งน้ำ	สระน้ำ	เล็ก	บ้านบางปลากด	3	ดอนยอ	เมืองนครนายก	นครนายก	3.19	0.01	-	-
15060210	726237	1566140	47	ไม่มีชื่อ	แหล่งน้ำ	สระน้ำ	เล็ก	บ้านชวดบัว	4	ดอนยอ	เมืองนครนายก	นครนายก	6.42	0.01	-	-
15060211	728632	1563162	47	ไม่มีชื่อ	แหล่งน้ำ	สระน้ำ	เล็ก	บ้านชวดบัว	4	ดอนยอ	เมืองนครนายก	นครนายก	2.43	0.01	-	-
15060212	728409	1563149	47	ไม่มีชื่อ	แหล่งน้ำ	สระน้ำ	เล็ก	บ้านชวดบัว	4	ดอนยอ	เมืองนครนายก	นครนายก	3.40	0.01	-	-
15060213	727733	1563313	47	ไม่มีชื่อ	แหล่งน้ำ	สระน้ำ	เล็ก	บ้านชวดบัว	4	ดอนยอ	เมืองนครนายก	นครนายก	11.12	0.02	-	-
15060214	727774	1563233	47	ไม่มีชื่อ	แหล่งน้ำ	สระน้ำ	เล็ก	บ้านชวดบัว	4	ดอนยอ	เมืองนครนายก	นครนายก	11.79	0.03	-	-
15060215	727433	1563429	47	ไม่มีชื่อ	แหล่งน้ำ	สระน้ำ	เล็ก	บ้านชวดบัว	4	ดอนยอ	เมืองนครนายก	นครนายก	7.92	0.01	-	-
15060216	727706	1563384	47	ไม่มีชื่อ	แหล่งน้ำ	สระน้ำ	เล็ก	บ้านชวดบัว	4	ดอนยอ	เมืองนครนายก	นครนายก	20.93	0.02	-	-
15060217	727635	1563475	47	ไม่มีชื่อ	แหล่งน้ำ	สระน้ำ	เล็ก	บ้านชวดบัว	4	ดอนยอ	เมืองนครนายก	นครนายก	6.66	0.02	-	-
15060218	727736	1563529	47	ไม่มีชื่อ	แหล่งน้ำ	สระน้ำ	เล็ก	บ้านชวดบัว	4	ดอนยอ	เมืองนครนายก	นครนายก	5.04	0.02	-	-
15060219	727856	1563576	47	ไม่มีชื่อ	แหล่งน้ำ	สระน้ำ	เล็ก	บ้านชวดบัว	4	ดอนยอ	เมืองนครนายก	นครนายก	2.24	0.01	-	-
15060220	727566	1563583	47	ไม่มีชื่อ	แหล่งน้ำ	สระน้ำ	เล็ก	บ้านชวดบัว	4	ดอนยอ	เมืองนครนายก	นครนายก	5.70	0.02	-	-
15060221	727682	1563570	47	ไม่มีชื่อ	แหล่งน้ำ	สระน้ำ	เล็ก	บ้านชวดบัว	4	ดอนยอ	เมืองนครนายก	นครนายก	5.42	0.02	-	-
15060222	727532	1563690	47	ไม่มีชื่อ	แหล่งน้ำ	สระน้ำ	เล็ก	บ้านชวดบัว	4	ดอนยอ	เมืองนครนายก	นครนายก	3.40	0.01	-	-
15060223	727571	1563742	47	ไม่มีชื่อ	แหล่งน้ำ	สระน้ำ	เล็ก	บ้านชวดบัว	4	ดอนยอ	เมืองนครนายก	นครนายก	4.21	0.01	-	-
15060224	726577	1563918	47	ไม่มีชื่อ	แหล่งน้ำ	สระน้ำ	เล็ก	บ้านชวดบัว	4	ดอนยอ	เมืองนครนายก	นครนายก	3.48	0.01	-	-
15060225	726711	1563924	47	ไม่มีชื่อ	แหล่งน้ำ	สระน้ำ	เล็ก	บ้านชวดบัว	4	ดอนยอ	เมืองนครนายก	นครนายก	2.21	0.01	-	-
15060226	727798	1564184	47	ไม่มีชื่อ	แหล่งน้ำ	สระน้ำ	เล็ก	บ้านชวดบัว	4	ดอนยอ	เมืองนครนายก	นครนายก	10.14	0.01	-	-
15060227	727605	1564154	47	ไม่มีชื่อ	แหล่งน้ำ	สระน้ำ	เล็ก	บ้านชวดบัว	4	ดอนยอ	เมืองนครนายก	นครนายก	3.19	0.01	-	-
15060228	727839	1564205	47	ไม่มีชื่อ	แหล่งน้ำ	สระน้ำ	เล็ก	บ้านชวดบัว	4	ดอนยอ	เมืองนครนายก	นครนายก	8.02	0.01	-	-
15060229	728080	1564339	47	ไม่มีชื่อ	แหล่งน้ำ	สระน้ำ	เล็ก	บ้านชวดบัว	4	ดอนยอ	เมืองนครนายก	นครนายก	2.33	0.01	-	-
15060230	728106	1564385	47	ไม่มีชื่อ	แหล่งน้ำ	สระน้ำ	เล็ก	บ้านชวดบัว	4	ดอนยอ	เมืองนครนายก	นครนายก	5.04	0.05	-	-

ตารางที่ ง.2-3 แสดงทะเบียนแหล่งน้ำและผู้ใช้น้ำในลุ่มน้ำบางปะกง (ต่อ)

รหัสแหล่งน้ำ/ผู้ใช้น้ำ	WGS_E	WGS_N	โซน	ชื่อแหล่งน้ำ/ผู้ใช้น้ำ	ประเภท_1	ประเภท_2	ขนาดโครงการ	บ้าน	หมู่	ตำบล	อำเภอ	จังหวัด	พื้นที่ (ไร่)	ความจุ (ล้าน ลบ.ม.)	พื้นที่ชลประทาน/รับประโยชน์ (ไร่)	หน่วยงาน
15060231	725944	1564446	47	หนองน้ำ	แหล่งน้ำ	หนอง	เล็ก	บ้านชวดบัว	4	ดอนยอ	เมืองนครนายก	นครนายก	54.32	0.45	-	-
15060232	727077	1564708	47	ไม่มีชื่อ	แหล่งน้ำ	สระน้ำ	เล็ก	บ้านชวดบัว	4	ดอนยอ	เมืองนครนายก	นครนายก	8.68	0.03	-	-
15060233	727251	1564716	47	ไม่มีชื่อ	แหล่งน้ำ	สระน้ำ	เล็ก	บ้านชวดบัว	4	ดอนยอ	เมืองนครนายก	นครนายก	6.17	0.02	-	-
15060234	727113	1564878	47	ไม่มีชื่อ	แหล่งน้ำ	สระน้ำ	เล็ก	บ้านชวดบัว	4	ดอนยอ	เมืองนครนายก	นครนายก	5.42	0.02	-	-
15060235	727245	1565274	47	ไม่มีชื่อ	แหล่งน้ำ	สระน้ำ	เล็ก	บ้านชวดบัว	4	ดอนยอ	เมืองนครนายก	นครนายก	3.50	0.01	-	-
15060236	726358	1565541	47	ไม่มีชื่อ	แหล่งน้ำ	สระน้ำ	เล็ก	บ้านชวดบัว	4	ดอนยอ	เมืองนครนายก	นครนายก	19.34	0.04	-	-
15060237	727490	1563884	47	ไม่มีชื่อ	แหล่งน้ำ	สระน้ำ	เล็ก	บ้านชวดบัว	4	ดอนยอ	เมืองนครนายก	นครนายก	17.27	0.02	-	-
15060238	726888	1562012	47	ไม่มีชื่อ	แหล่งน้ำ	สระน้ำ	เล็ก	บ้านชวดบัว	5	ดอนยอ	เมืองนครนายก	นครนายก	11.53	0.02	-	-
15060239	727200	1562036	47	ไม่มีชื่อ	แหล่งน้ำ	สระน้ำ	เล็ก	บ้านชวดบัว	5	ดอนยอ	เมืองนครนายก	นครนายก	4.68	0.02	-	-
15060240	727649	1562632	47	ไม่มีชื่อ	แหล่งน้ำ	สระน้ำ	เล็ก	บ้านชวดบัว	5	ดอนยอ	เมืองนครนายก	นครนายก	4.23	0.01	-	-
15060241	727334	1562764	47	ไม่มีชื่อ	แหล่งน้ำ	สระน้ำ	เล็ก	บ้านชวดบัว	5	ดอนยอ	เมืองนครนายก	นครนายก	4.69	0.01	-	-
15060242	727531	1562883	47	ไม่มีชื่อ	แหล่งน้ำ	สระน้ำ	เล็ก	บ้านชวดบัว	5	ดอนยอ	เมืองนครนายก	นครนายก	8.64	0.01	-	-
15060243	727436	1562878	47	ไม่มีชื่อ	แหล่งน้ำ	สระน้ำ	เล็ก	บ้านชวดบัว	5	ดอนยอ	เมืองนครนายก	นครนายก	4.60	0.01	-	-
15060244	725662	1562966	47	ไม่มีชื่อ	แหล่งน้ำ	สระน้ำ	เล็ก	บ้านชวดบัว	5	ดอนยอ	เมืองนครนายก	นครนายก	17.16	0.07	-	-
15060245	727368	1563183	47	ไม่มีชื่อ	แหล่งน้ำ	สระน้ำ	เล็ก	บ้านชวดบัว	5	ดอนยอ	เมืองนครนายก	นครนายก	8.89	0.03	-	-
15060246	727324	1563455	47	ไม่มีชื่อ	แหล่งน้ำ	สระน้ำ	เล็ก	บ้านชวดบัว	5	ดอนยอ	เมืองนครนายก	นครนายก	14.71	0.01	-	-
15060247	726735	1563433	47	ไม่มีชื่อ	แหล่งน้ำ	สระน้ำ	เล็ก	บ้านชวดบัว	5	ดอนยอ	เมืองนครนายก	นครนายก	2.73	0.01	-	-
15060248	725626	1563641	47	ไม่มีชื่อ	แหล่งน้ำ	สระน้ำ	เล็ก	บ้านชวดบัว	5	ดอนยอ	เมืองนครนายก	นครนายก	10.79	0.05	-	-
15060249	725535	1563704	47	ไม่มีชื่อ	แหล่งน้ำ	สระน้ำ	เล็ก	บ้านชวดบัว	5	ดอนยอ	เมืองนครนายก	นครนายก	2.92	0.04	-	-
15060250	725711	1563938	47	ไม่มีชื่อ	แหล่งน้ำ	สระน้ำ	เล็ก	บ้านชวดบัว	5	ดอนยอ	เมืองนครนายก	นครนายก	2.02	0.01	-	-
15060251	727051	1562726	47	ไม่มีชื่อ	แหล่งน้ำ	สระน้ำ	เล็ก	บ้านชวดบัว	5	ดอนยอ	เมืองนครนายก	นครนายก	13.06	0.02	-	-
15060252	727995	1562011	47	สระน้ำสาธารณประโยชน์	แหล่งน้ำ	สระน้ำ	เล็ก	บ้านชวดบัว	5	ดอนยอ	เมืองนครนายก	นครนายก	15.62	0.05	-	กระทรวงมหาดไทย
15060253	725867	1562824	47	สระน้ำสาธารณประโยชน์	แหล่งน้ำ	สระน้ำ	เล็ก	บ้านชวดบัว	5	ดอนยอ	เมืองนครนายก	นครนายก	15.57	0.05	-	กระทรวงมหาดไทย
15060254	727407	1560693	47	ไม่มีชื่อ	แหล่งน้ำ	สระน้ำ	เล็ก	บ้านคลองสาม	6	ดอนยอ	เมืองนครนายก	นครนายก	5.22	0.01	-	-
15060255	727674	1561025	47	ไม่มีชื่อ	แหล่งน้ำ	สระน้ำ	เล็ก	บ้านคลองสาม	6	ดอนยอ	เมืองนครนายก	นครนายก	11.20	0.05	-	-
15060256	727011	1561100	47	ไม่มีชื่อ	แหล่งน้ำ	สระน้ำ	เล็ก	บ้านคลองสาม	6	ดอนยอ	เมืองนครนายก	นครนายก	2.72	0.01	-	-
15060257	727612	1561078	47	ไม่มีชื่อ	แหล่งน้ำ	สระน้ำ	เล็ก	บ้านคลองสาม	6	ดอนยอ	เมืองนครนายก	นครนายก	7.59	0.02	-	-
15060258	727983	1561191	47	ไม่มีชื่อ	แหล่งน้ำ	สระน้ำ	เล็ก	บ้านคลองสาม	6	ดอนยอ	เมืองนครนายก	นครนายก	11.04	0.02	-	-

ตารางที่ ง.2-3 แสดงทะเบียนแหล่งน้ำและผู้ใช้น้ำในลุ่มน้ำบางปะกง (ต่อ)

รหัสแหล่งน้ำ/ผู้ใช้น้ำ	WGS_E	WGS_N	โซน	ชื่อแหล่งน้ำ/ผู้ใช้น้ำ	ประเภท_1	ประเภท_2	ขนาดโครงการ	บ้าน	หมู่	ตำบล	อำเภอ	จังหวัด	พื้นที่ (ไร่)	ความจุ (ล้าน ลบ.ม.)	พื้นที่ชลประทาน/รับประโยชน์ (ไร่)	หน่วยงาน
15060259	724625	1563695	47	หนองน้ำ	แหล่งน้ำ	หนอง	เล็ก	บ้านคลองสาม	7	ดอนยอ	เมืองนครนายก	นครนายก	10.66	0.03	-	-
15060260	725330	1563918	47	ไม่มีชื่อ	แหล่งน้ำ	สระน้ำ	เล็ก	บ้านคลองสาม	7	ดอนยอ	เมืองนครนายก	นครนายก	28.63	0.07	-	-
15060261	724624	1564905	47	ไม่มีชื่อ	แหล่งน้ำ	สระน้ำ	เล็ก	บ้านคลองสาม	7	ดอนยอ	เมืองนครนายก	นครนายก	9.88	0.03	-	-
15060262	724926	1565614	47	ไม่มีชื่อ	แหล่งน้ำ	สระน้ำ	เล็ก	บ้านคลองสาม	7	ดอนยอ	เมืองนครนายก	นครนายก	8.49	0.03	-	-
15060263	731488	1565855	47	ไม่มีชื่อ	แหล่งน้ำ	สระน้ำ	เล็ก	บ้านหนองปรือ	13	ดอนยอ	เมืองนครนายก	นครนายก	7.46	0.01	-	-
15060264	734152	1558321	47	ไม่มีชื่อ	แหล่งน้ำ	สระน้ำ	เล็ก	บ้านศรีจุฬา	1	ศรีจุฬา	เมืองนครนายก	นครนายก	3.40	0.01	-	-
15060265	734302	1558594	47	ไม่มีชื่อ	แหล่งน้ำ	สระน้ำ	เล็ก	บ้านศรีจุฬา	1	ศรีจุฬา	เมืองนครนายก	นครนายก	2.17	0.02	-	-
15060266	734721	1558844	47	ไม่มีชื่อ	แหล่งน้ำ	สระน้ำ	เล็ก	บ้านศรีจุฬา	1	ศรีจุฬา	เมืองนครนายก	นครนายก	2.01	0.01	-	-
15060267	734744	1559322	47	หนองน้ำ	แหล่งน้ำ	หนอง	เล็ก	บ้านศรีจุฬา	1	ศรีจุฬา	เมืองนครนายก	นครนายก	4.62	0.02	-	-
15060268	734014	1559397	47	ไม่มีชื่อ	แหล่งน้ำ	สระน้ำ	เล็ก	บ้านศรีจุฬา	1	ศรีจุฬา	เมืองนครนายก	นครนายก	5.28	0.02	-	-
15060269	733589	1559829	47	ไม่มีชื่อ	แหล่งน้ำ	สระน้ำ	เล็ก	บ้านศรีจุฬา	1	ศรีจุฬา	เมืองนครนายก	นครนายก	2.64	0.01	-	-
15060270	734178	1559732	47	ไม่มีชื่อ	แหล่งน้ำ	สระน้ำ	เล็ก	บ้านศรีจุฬา	1	ศรีจุฬา	เมืองนครนายก	นครนายก	10.58	0.03	-	-
15060271	735620	1555898	47	ไม่มีชื่อ	แหล่งน้ำ	สระน้ำ	เล็ก	บ้านปากท่อ	2	ศรีจุฬา	เมืองนครนายก	นครนายก	6.36	0.02	-	-
15060272	733848	1554333	47	ไม่มีชื่อ	แหล่งน้ำ	สระน้ำ	เล็ก	บ้านปากท่อ	2	ศรีจุฬา	เมืองนครนายก	นครนายก	6.51	0.02	-	-
15060273	733949	1554537	47	ไม่มีชื่อ	แหล่งน้ำ	สระน้ำ	เล็ก	บ้านปากท่อ	2	ศรีจุฬา	เมืองนครนายก	นครนายก	4.11	0.01	-	-
15060274	735722	1555975	47	ไม่มีชื่อ	แหล่งน้ำ	สระน้ำ	เล็ก	บ้านปากท่อ	2	ศรีจุฬา	เมืองนครนายก	นครนายก	5.84	0.02	-	-
15060275	735666	1556092	47	ไม่มีชื่อ	แหล่งน้ำ	สระน้ำ	เล็ก	บ้านปากท่อ	2	ศรีจุฬา	เมืองนครนายก	นครนายก	3.92	0.02	-	-
15060276	735661	1556153	47	ไม่มีชื่อ	แหล่งน้ำ	สระน้ำ	เล็ก	บ้านปากท่อ	2	ศรีจุฬา	เมืองนครนายก	นครนายก	10.46	0.02	-	-
15060277	734742	1556478	47	ไม่มีชื่อ	แหล่งน้ำ	สระน้ำ	เล็ก	บ้านปากท่อ	2	ศรีจุฬา	เมืองนครนายก	นครนายก	11.45	0.32	-	-
15060278	733865	1556887	47	ไม่มีชื่อ	แหล่งน้ำ	สระน้ำ	เล็ก	บ้านปากท่อ	2	ศรีจุฬา	เมืองนครนายก	นครนายก	9.03	0.03	-	-
15060279	734634	1557313	47	ไม่มีชื่อ	แหล่งน้ำ	สระน้ำ	เล็ก	บ้านปากท่อ	2	ศรีจุฬา	เมืองนครนายก	นครนายก	2.60	0.01	-	-
15060280	734280	1557394	47	ไม่มีชื่อ	แหล่งน้ำ	สระน้ำ	เล็ก	บ้านปากท่อ	2	ศรีจุฬา	เมืองนครนายก	นครนายก	3.06	0.01	-	-
15060281	734793	1557258	47	ไม่มีชื่อ	แหล่งน้ำ	สระน้ำ	เล็ก	บ้านปากท่อ	2	ศรีจุฬา	เมืองนครนายก	นครนายก	6.17	0.02	-	-
15060282	734596	1557126	47	ไม่มีชื่อ	แหล่งน้ำ	สระน้ำ	เล็ก	บ้านปากท่อ	2	ศรีจุฬา	เมืองนครนายก	นครนายก	2.26	0.01	-	-
15060283	737039	1552325	47	ไม่มีชื่อ	แหล่งน้ำ	สระน้ำ	เล็ก	บ้านบางหอย	3	ศรีจุฬา	เมืองนครนายก	นครนายก	6.04	0.01	-	-
15060284	737563	1552465	47	ไม่มีชื่อ	แหล่งน้ำ	สระน้ำ	เล็ก	บ้านบางหอย	3	ศรีจุฬา	เมืองนครนายก	นครนายก	9.41	0.02	-	-
15060285	737235	1552615	47	ไม่มีชื่อ	แหล่งน้ำ	สระน้ำ	เล็ก	บ้านบางหอย	3	ศรีจุฬา	เมืองนครนายก	นครนายก	8.45	0.04	-	-
15060286	735583	1552803	47	ไม่มีชื่อ	แหล่งน้ำ	สระน้ำ	เล็ก	บ้านบางหอย	3	ศรีจุฬา	เมืองนครนายก	นครนายก	2.92	0.01	-	-

ตารางที่ ง.2-3 แสดงทะเบียนแหล่งน้ำและผู้ใช้น้ำในลุ่มน้ำบางปะกง (ต่อ)

รหัสแหล่งน้ำ/ผู้ใช้น้ำ	WGS_E	WGS_N	โซน	ชื่อแหล่งน้ำ/ผู้ใช้น้ำ	ประเภท_1	ประเภท_2	ขนาดโครงการ	บ้าน	หมู่	ตำบล	อำเภอ	จังหวัด	พื้นที่ (ไร่)	ความจุ (ล้าน ลบ.ม.)	พื้นที่ชลประทาน/รับประโยชน์ (ไร่)	หน่วยงาน
15060287	737650	1553170	47	ไม่มีชื่อ	แหล่งน้ำ	สระน้ำ	เล็ก	บ้านบางหอย	3	ศรีจุฬา	เมืองนครนายก	นครนายก	3.68	0.01	-	-
15060288	736885	1553192	47	ไม่มีชื่อ	แหล่งน้ำ	สระน้ำ	เล็ก	บ้านบางหอย	3	ศรีจุฬา	เมืองนครนายก	นครนายก	14.90	0.05	-	-
15060289	737887	1553527	47	ไม่มีชื่อ	แหล่งน้ำ	สระน้ำ	เล็ก	บ้านบางหอย	3	ศรีจุฬา	เมืองนครนายก	นครนายก	3.63	0.01	-	-
15060290	737795	1553491	47	ไม่มีชื่อ	แหล่งน้ำ	สระน้ำ	เล็ก	บ้านบางหอย	3	ศรีจุฬา	เมืองนครนายก	นครนายก	23.13	0.15	-	-
15060291	737427	1553722	47	ไม่มีชื่อ	แหล่งน้ำ	สระน้ำ	เล็ก	บ้านบางหอย	3	ศรีจุฬา	เมืองนครนายก	นครนายก	3.93	0.01	-	-
15060292	737109	1553695	47	ไม่มีชื่อ	แหล่งน้ำ	สระน้ำ	เล็ก	บ้านบางหอย	3	ศรีจุฬา	เมืองนครนายก	นครนายก	12.62	0.05	-	-
15060293	737381	1553836	47	ไม่มีชื่อ	แหล่งน้ำ	สระน้ำ	เล็ก	บ้านบางหอย	3	ศรีจุฬา	เมืองนครนายก	นครนายก	16.14	0.04	-	-
15060294	730517	1553006	47	ไม่มีชื่อ	แหล่งน้ำ	สระน้ำ	เล็ก	บ้านเตยน้อย	3	ศรีจุฬา	เมืองนครนายก	นครนายก	3.55	0.01	-	-
15060295	730794	1553269	47	ไม่มีชื่อ	แหล่งน้ำ	สระน้ำ	เล็ก	บ้านเตยน้อย	3	ศรีจุฬา	เมืองนครนายก	นครนายก	6.81	0.02	-	-
15060296	730817	1553132	47	ไม่มีชื่อ	แหล่งน้ำ	สระน้ำ	เล็ก	บ้านเตยน้อย	3	ศรีจุฬา	เมืองนครนายก	นครนายก	35.41	0.23	-	-
15060297	732351	1551668	47	ไม่มีชื่อ	แหล่งน้ำ	สระน้ำ	เล็ก	บ้านคลองสอง	4	ศรีจุฬา	เมืองนครนายก	นครนายก	5.08	0.01	-	-
15060298	732747	1551222	47	ไม่มีชื่อ	แหล่งน้ำ	สระน้ำ	เล็ก	บ้านคลองสอง	4	ศรีจุฬา	เมืองนครนายก	นครนายก	18.11	0.07	-	-
15060299	731099	1552824	47	ไม่มีชื่อ	แหล่งน้ำ	สระน้ำ	เล็ก	บ้านคลองสอง	4	ศรีจุฬา	เมืองนครนายก	นครนายก	8.48	0.02	-	-
15060300	732235	1553067	47	ไม่มีชื่อ	แหล่งน้ำ	สระน้ำ	เล็ก	บ้านคลองสอง	4	ศรีจุฬา	เมืองนครนายก	นครนายก	35.12	0.23	-	-
15060301	732361	1553151	47	ไม่มีชื่อ	แหล่งน้ำ	สระน้ำ	เล็ก	บ้านคลองสอง	4	ศรีจุฬา	เมืองนครนายก	นครนายก	34.17	0.22	-	-
15060302	731489	1553320	47	ไม่มีชื่อ	แหล่งน้ำ	สระน้ำ	เล็ก	บ้านคลองสอง	4	ศรีจุฬา	เมืองนครนายก	นครนายก	19.50	0.01	-	-
15060303	732568	1553536	47	ไม่มีชื่อ	แหล่งน้ำ	สระน้ำ	เล็ก	บ้านคลองสอง	4	ศรีจุฬา	เมืองนครนายก	นครนายก	8.64	0.03	-	-
15060304	733539	1553533	47	ไม่มีชื่อ	แหล่งน้ำ	สระน้ำ	เล็ก	บ้านคลองสอง	4	ศรีจุฬา	เมืองนครนายก	นครนายก	23.23	0.01	-	-
15060305	732538	1553658	47	ไม่มีชื่อ	แหล่งน้ำ	สระน้ำ	เล็ก	บ้านคลองสอง	4	ศรีจุฬา	เมืองนครนายก	นครนายก	4.22	0.01	-	-
15060306	731206	1553606	47	ไม่มีชื่อ	แหล่งน้ำ	สระน้ำ	เล็ก	บ้านคลองสอง	4	ศรีจุฬา	เมืองนครนายก	นครนายก	14.78	0.05	-	-
15060307	731344	1553811	47	ไม่มีชื่อ	แหล่งน้ำ	สระน้ำ	เล็ก	บ้านคลองสอง	4	ศรีจุฬา	เมืองนครนายก	นครนายก	6.28	0.02	-	-
15060308	731437	1553801	47	ไม่มีชื่อ	แหล่งน้ำ	สระน้ำ	เล็ก	บ้านคลองสอง	4	ศรีจุฬา	เมืองนครนายก	นครนายก	8.35	0.03	-	-
15060309	729279	1558496	47	ไม่มีชื่อ	แหล่งน้ำ	สระน้ำ	เล็ก	บ้านบางขอม	5	ศรีจุฬา	เมืองนครนายก	นครนายก	12.74	0.04	-	-
15060310	729430	1557078	47	ไม่มีชื่อ	แหล่งน้ำ	สระน้ำ	เล็ก	บ้านบางขอม	5	ศรีจุฬา	เมืองนครนายก	นครนายก	3.00	0.01	-	-
15060311	728577	1557086	47	ไม่มีชื่อ	แหล่งน้ำ	สระน้ำ	เล็ก	บ้านบางขอม	5	ศรีจุฬา	เมืองนครนายก	นครนายก	19.67	0.04	-	-
15060312	729248	1557807	47	ไม่มีชื่อ	แหล่งน้ำ	สระน้ำ	เล็ก	บ้านบางขอม	5	ศรีจุฬา	เมืองนครนายก	นครนายก	3.03	0.01	-	-
15060313	729308	1558157	47	ไม่มีชื่อ	แหล่งน้ำ	สระน้ำ	เล็ก	บ้านบางขอม	5	ศรีจุฬา	เมืองนครนายก	นครนายก	3.91	0.01	-	-
15060314	729770	1558199	47	ไม่มีชื่อ	แหล่งน้ำ	สระน้ำ	เล็ก	บ้านบางขอม	5	ศรีจุฬา	เมืองนครนายก	นครนายก	2.90	0.01	-	-

ตารางที่ ง.2-3 แสดงทะเบียนแหล่งน้ำและผู้ใช้น้ำในลุ่มน้ำบางปะกง (ต่อ)

รหัสแหล่งน้ำ/ผู้ใช้น้ำ	WGS_E	WGS_N	โซน	ชื่อแหล่งน้ำ/ผู้ใช้น้ำ	ประเภท_1	ประเภท_2	ขนาดโครงการ	บ้าน	หมู่	ตำบล	อำเภอ	จังหวัด	พื้นที่ (ไร่)	ความจุ (ล้าน ลบ.ม.)	พื้นที่ชลประทาน/รับประโยชน์ (ไร่)	หน่วยงาน
15060315	729407	1558261	47	ไม่มีชื่อ	แหล่งน้ำ	สระน้ำ	เล็ก	บ้านบางขอม	5	ศรีจุฬา	เมืองนครนายก	นครนายก	2.94	0.01	-	-
15060316	728519	1558261	47	ไม่มีชื่อ	แหล่งน้ำ	สระน้ำ	เล็ก	บ้านบางขอม	5	ศรีจุฬา	เมืองนครนายก	นครนายก	6.76	0.02	-	-
15060317	729503	1559764	47	ไม่มีชื่อ	แหล่งน้ำ	สระน้ำ	เล็ก	บ้านบางขอม	5	ศรีจุฬา	เมืองนครนายก	นครนายก	3.23	0.01	-	-
15060318	730901	1556988	47	ไม่มีชื่อ	แหล่งน้ำ	สระน้ำ	เล็ก	บ้านบางเม่า	6	ศรีจุฬา	เมืองนครนายก	นครนายก	2.47	0.01	-	-
15060319	730957	1557033	47	ไม่มีชื่อ	แหล่งน้ำ	สระน้ำ	เล็ก	บ้านบางเม่า	6	ศรีจุฬา	เมืองนครนายก	นครนายก	2.94	0.01	-	-
15060320	732117	1557407	47	ไม่มีชื่อ	แหล่งน้ำ	สระน้ำ	เล็ก	บ้านบางเม่า	6	ศรีจุฬา	เมืองนครนายก	นครนายก	2.51	0.01	-	-
15060321	731088	1557468	47	ไม่มีชื่อ	แหล่งน้ำ	สระน้ำ	เล็ก	บ้านบางเม่า	6	ศรีจุฬา	เมืองนครนายก	นครนายก	26.58	0.17	-	-
15060322	731355	1557708	47	ไม่มีชื่อ	แหล่งน้ำ	สระน้ำ	เล็ก	บ้านบางเม่า	6	ศรีจุฬา	เมืองนครนายก	นครนายก	6.13	0.01	-	-
15060323	731313	1557867	47	ไม่มีชื่อ	แหล่งน้ำ	สระน้ำ	เล็ก	บ้านบางเม่า	6	ศรีจุฬา	เมืองนครนายก	นครนายก	3.39	0.01	-	-
15060324	731372	1558646	47	ไม่มีชื่อ	แหล่งน้ำ	สระน้ำ	เล็ก	บ้านบางเม่า	6	ศรีจุฬา	เมืองนครนายก	นครนายก	13.48	0.05	-	-
15060325	728596	1555739	47	ไม่มีชื่อ	แหล่งน้ำ	สระน้ำ	เล็ก	บ้านบางเม่าใต้	7	ศรีจุฬา	เมืองนครนายก	นครนายก	11.26	0.05	-	-
15060326	728437	1555758	47	ไม่มีชื่อ	แหล่งน้ำ	สระน้ำ	เล็ก	บ้านบางเม่าใต้	7	ศรีจุฬา	เมืองนครนายก	นครนายก	9.75	0.03	-	-
15060327	728672	1556236	47	ไม่มีชื่อ	แหล่งน้ำ	สระน้ำ	เล็ก	บ้านบางเม่าใต้	7	ศรีจุฬา	เมืองนครนายก	นครนายก	4.25	0.01	-	-
15060328	728168	1556549	47	ไม่มีชื่อ	แหล่งน้ำ	สระน้ำ	เล็ก	บ้านบางเม่าใต้	7	ศรีจุฬา	เมืองนครนายก	นครนายก	7.28	0.01	-	-
15060329	735427	1550218	47	ไม่มีชื่อ	แหล่งน้ำ	สระน้ำ	เล็ก	บ้านบางหอย	8	ศรีจุฬา	เมืองนครนายก	นครนายก	2.33	0.01	-	-
15060330	735105	1550066	47	ไม่มีชื่อ	แหล่งน้ำ	สระน้ำ	เล็ก	บ้านบางหอย	8	ศรีจุฬา	เมืองนครนายก	นครนายก	8.87	0.03	-	-
15060331	734633	1553080	47	ไม่มีชื่อ	แหล่งน้ำ	สระน้ำ	เล็ก	บ้านกำแพงเศียร	8	ศรีจุฬา	เมืองนครนายก	นครนายก	12.62	0.01	-	-
15060332	734242	1554011	47	ไม่มีชื่อ	แหล่งน้ำ	สระน้ำ	เล็ก	บ้านกำแพงเศียร	8	ศรีจุฬา	เมืองนครนายก	นครนายก	3.50	0.01	-	-
15060333	733810	1554034	47	ไม่มีชื่อ	แหล่งน้ำ	สระน้ำ	เล็ก	บ้านกำแพงเศียร	8	ศรีจุฬา	เมืองนครนายก	นครนายก	5.19	0.01	-	-
15060334	733953	1554029	47	ไม่มีชื่อ	แหล่งน้ำ	สระน้ำ	เล็ก	บ้านกำแพงเศียร	8	ศรีจุฬา	เมืองนครนายก	นครนายก	3.92	0.01	-	-
15060335	734051	1554117	47	ไม่มีชื่อ	แหล่งน้ำ	สระน้ำ	เล็ก	บ้านกำแพงเศียร	8	ศรีจุฬา	เมืองนครนายก	นครนายก	15.42	0.06	-	-
15060336	733684	1554255	47	ไม่มีชื่อ	แหล่งน้ำ	สระน้ำ	เล็ก	บ้านกำแพงเศียร	8	ศรีจุฬา	เมืองนครนายก	นครนายก	7.88	0.03	-	-
15060337	734109	1554455	47	ไม่มีชื่อ	แหล่งน้ำ	สระน้ำ	เล็ก	บ้านกำแพงเศียร	8	ศรีจุฬา	เมืองนครนายก	นครนายก	2.79	0.01	-	-
15060338	736818	1554565	47	ไม่มีชื่อ	แหล่งน้ำ	สระน้ำ	เล็ก	บ้านกำแพงเศียร	8	ศรีจุฬา	เมืองนครนายก	นครนายก	9.35	0.03	-	-
15060339	736763	1554698	47	ไม่มีชื่อ	แหล่งน้ำ	สระน้ำ	เล็ก	บ้านกำแพงเศียร	8	ศรีจุฬา	เมืองนครนายก	นครนายก	3.95	0.01	-	-
15060340	736656	1554833	47	ไม่มีชื่อ	แหล่งน้ำ	สระน้ำ	เล็ก	บ้านกำแพงเศียร	8	ศรีจุฬา	เมืองนครนายก	นครนายก	4.69	0.01	-	-
15060341	736526	1554971	47	ไม่มีชื่อ	แหล่งน้ำ	สระน้ำ	เล็ก	บ้านกำแพงเศียร	8	ศรีจุฬา	เมืองนครนายก	นครนายก	2.37	0.01	-	-
15060342	736153	1555540	47	ไม่มีชื่อ	แหล่งน้ำ	สระน้ำ	เล็ก	บ้านกำแพงเศียร	8	ศรีจุฬา	เมืองนครนายก	นครนายก	6.90	0.02	-	-

ตารางที่ ง.2-3 แสดงทะเบียนแหล่งน้ำและผู้ใช้น้ำในลุ่มน้ำบางปะกง (ต่อ)

รหัสแหล่งน้ำ/ผู้ใช้น้ำ	WGS_E	WGS_N	โซน	ชื่อแหล่งน้ำ/ผู้ใช้น้ำ	ประเภท_1	ประเภท_2	ขนาดโครงการ	บ้าน	หมู่	ตำบล	อำเภอ	จังหวัด	พื้นที่ (ไร่)	ความจุ (ล้าน ลบ.ม.)	พื้นที่ชลประทาน/รับประโยชน์ (ไร่)	หน่วยงาน
15060343	734136	1554164	47	ไม่มีชื่อ	แหล่งน้ำ	สระน้ำ	เล็ก	บ้านกำแพงเศียร	8	ศรีจุฬา	เมืองนครนายก	นครนายก	7.33	0.01	-	-
15060344	736765	1554447	47	ไม่มีชื่อ	แหล่งน้ำ	สระน้ำ	เล็ก	บ้านกำแพงเศียร	8	ศรีจุฬา	เมืองนครนายก	นครนายก	19.73	0.01	-	-
15060345	734707	1554579	47	ไม่มีชื่อ	แหล่งน้ำ	สระน้ำ	เล็ก	บ้านกำแพงเศียร	8	ศรีจุฬา	เมืองนครนายก	นครนายก	17.75	0.05	-	-
15060346	735917	1555442	47	หนองกำแพงเศียร	แหล่งน้ำ	หนอง	เล็ก	บ้านกำแพงเศียร	8	ศรีจุฬา	เมืองนครนายก	นครนายก	30.84	0.10	-	กระทรวงมหาดไทย
15060347	734918	1557470	47	ไม่มีชื่อ	แหล่งน้ำ	สระน้ำ	เล็ก	บ้านคลองห้า	9	ศรีจุฬา	เมืองนครนายก	นครนายก	4.49	0.01	-	-
15060348	734806	1557676	47	ไม่มีชื่อ	แหล่งน้ำ	สระน้ำ	เล็ก	บ้านคลองห้า	9	ศรีจุฬา	เมืองนครนายก	นครนายก	2.25	0.01	-	-
15060349	735935	1558663	47	ไม่มีชื่อ	แหล่งน้ำ	สระน้ำ	เล็ก	บ้านคลองห้า	9	ศรีจุฬา	เมืองนครนายก	นครนายก	2.09	0.01	-	-
15060350	735416	1558886	47	ไม่มีชื่อ	แหล่งน้ำ	สระน้ำ	เล็ก	บ้านคลองห้า	9	ศรีจุฬา	เมืองนครนายก	นครนายก	15.44	0.06	-	-
15060351	736885	1551216	47	ไม่มีชื่อ	แหล่งน้ำ	สระน้ำ	เล็ก	บ้านบางหอย	10	ศรีจุฬา	เมืองนครนายก	นครนายก	14.91	0.06	-	-
15060352	737212	1551788	47	ไม่มีชื่อ	แหล่งน้ำ	สระน้ำ	เล็ก	บ้านบางหอย	10	ศรีจุฬา	เมืองนครนายก	นครนายก	2.40	0.01	-	-
15060353	735677	1552587	47	ไม่มีชื่อ	แหล่งน้ำ	สระน้ำ	เล็ก	บ้านบางหอย	10	ศรีจุฬา	เมืองนครนายก	นครนายก	5.32	0.02	-	-
15060354	737095	1550430	47	ไม่มีชื่อ	แหล่งน้ำ	สระน้ำ	เล็ก	บ้านบางหอย	10	ศรีจุฬา	เมืองนครนายก	นครนายก	2.41	0.01	-	-
15060355	736683	1550659	47	ไม่มีชื่อ	แหล่งน้ำ	สระน้ำ	เล็ก	บ้านบางหอย	10	ศรีจุฬา	เมืองนครนายก	นครนายก	6.66	0.01	-	-
15060356	735979	1551211	47	ไม่มีชื่อ	แหล่งน้ำ	สระน้ำ	เล็ก	บ้านบางหอย	10	ศรีจุฬา	เมืองนครนายก	นครนายก	8.23	0.02	-	-
15060357	736109	1551267	47	ไม่มีชื่อ	แหล่งน้ำ	สระน้ำ	เล็ก	บ้านบางหอย	10	ศรีจุฬา	เมืองนครนายก	นครนายก	6.73	0.02	-	-
15060358	737001	1551734	47	ไม่มีชื่อ	แหล่งน้ำ	สระน้ำ	เล็ก	บ้านบางหอย	10	ศรีจุฬา	เมืองนครนายก	นครนายก	3.20	0.01	-	-
15060359	736987	1551934	47	ไม่มีชื่อ	แหล่งน้ำ	สระน้ำ	เล็ก	บ้านบางหอย	10	ศรีจุฬา	เมืองนครนายก	นครนายก	2.94	0.01	-	-
15060360	737159	1552112	47	ไม่มีชื่อ	แหล่งน้ำ	สระน้ำ	เล็ก	บ้านบางหอย	10	ศรีจุฬา	เมืองนครนายก	นครนายก	4.58	0.01	-	-
15060361	736748	1552236	47	ไม่มีชื่อ	แหล่งน้ำ	สระน้ำ	เล็ก	บ้านบางหอย	10	ศรีจุฬา	เมืองนครนายก	นครนายก	128.08	0.30	-	-
15060362	733916	1551574	47	ไม่มีชื่อ	แหล่งน้ำ	สระน้ำ	เล็ก	บ้านเข็มทอง	10	ศรีจุฬา	เมืองนครนายก	นครนายก	50.26	0.30	-	-
15060363	731553	1553973	47	ไม่มีชื่อ	แหล่งน้ำ	สระน้ำ	เล็ก	บ้านบางปริง	11	ศรีจุฬา	เมืองนครนายก	นครนายก	7.00	0.02	-	-
15060364	733230	1554583	47	ไม่มีชื่อ	แหล่งน้ำ	สระน้ำ	เล็ก	บ้านบางปริง	11	ศรีจุฬา	เมืองนครนายก	นครนายก	6.26	0.02	-	-
15060365	731349	1554694	47	ไม่มีชื่อ	แหล่งน้ำ	สระน้ำ	เล็ก	บ้านบางปริง	11	ศรีจุฬา	เมืองนครนายก	นครนายก	2.87	0.01	-	-
15060366	733126	1554799	47	ไม่มีชื่อ	แหล่งน้ำ	สระน้ำ	เล็ก	บ้านบางปริง	11	ศรีจุฬา	เมืองนครนายก	นครนายก	12.59	0.05	-	-
15060367	731360	1554803	47	ไม่มีชื่อ	แหล่งน้ำ	สระน้ำ	เล็ก	บ้านบางปริง	11	ศรีจุฬา	เมืองนครนายก	นครนายก	3.07	0.01	-	-
15060368	731343	1555091	47	ไม่มีชื่อ	แหล่งน้ำ	สระน้ำ	เล็ก	บ้านบางปริง	11	ศรีจุฬา	เมืองนครนายก	นครนายก	3.64	0.01	-	-
15060369	730657	1555393	47	ไม่มีชื่อ	แหล่งน้ำ	สระน้ำ	เล็ก	บ้านบางปริง	11	ศรีจุฬา	เมืองนครนายก	นครนายก	4.73	0.01	-	-
15060370	733372	1555418	47	ไม่มีชื่อ	แหล่งน้ำ	สระน้ำ	เล็ก	บ้านบางปริง	11	ศรีจุฬา	เมืองนครนายก	นครนายก	3.23	0.01	-	-

ตารางที่ ง.2-3 แสดงทะเบียนแหล่งน้ำและผู้ใช้น้ำในลุ่มน้ำบางปะกง (ต่อ)

รหัสแหล่งน้ำ/ผู้ใช้น้ำ	WGS_E	WGS_N	โซน	ชื่อแหล่งน้ำ/ผู้ใช้น้ำ	ประเภท_1	ประเภท_2	ขนาดโครงการ	บ้าน	หมู่	ตำบล	อำเภอ	จังหวัด	พื้นที่ (ไร่)	ความจุ (ล้าน ลบ.ม.)	พื้นที่ชลประทาน/รับประโยชน์ (ไร่)	หน่วยงาน
15060371	730826	1555436	47	ไม่มีชื่อ	แหล่งน้ำ	สระน้ำ	เล็ก	บ้านบางปรัง	11	ศรีจุฬา	เมืองนครนายก	นครนายก	37.91	0.24	-	-
15060372	733368	1555992	47	ไม่มีชื่อ	แหล่งน้ำ	สระน้ำ	เล็ก	บ้านบางปรัง	11	ศรีจุฬา	เมืองนครนายก	นครนายก	2.11	0.01	-	-
15060373	733141	1555933	47	ไม่มีชื่อ	แหล่งน้ำ	สระน้ำ	เล็ก	บ้านบางปรัง	11	ศรีจุฬา	เมืองนครนายก	นครนายก	4.12	0.01	-	-
15060374	732561	1556342	47	ไม่มีชื่อ	แหล่งน้ำ	สระน้ำ	เล็ก	บ้านบางปรัง	11	ศรีจุฬา	เมืองนครนายก	นครนายก	2.71	0.01	-	-
15060375	730717	1556475	47	ไม่มีชื่อ	แหล่งน้ำ	สระน้ำ	เล็ก	บ้านบางปรัง	11	ศรีจุฬา	เมืองนครนายก	นครนายก	21.25	0.14	-	-
15060376	732728	1556552	47	ไม่มีชื่อ	แหล่งน้ำ	สระน้ำ	เล็ก	บ้านบางปรัง	11	ศรีจุฬา	เมืองนครนายก	นครนายก	2.48	0.01	-	-
15060377	733002	1556404	47	ไม่มีชื่อ	แหล่งน้ำ	สระน้ำ	เล็ก	บ้านบางปรัง	11	ศรีจุฬา	เมืองนครนายก	นครนายก	15.39	0.06	-	-
15060378	729609	1555978	47	ไม่มีชื่อ	แหล่งน้ำ	สระน้ำ	เล็ก	บ้านบางเม่าเหนือ	12	ศรีจุฬา	เมืองนครนายก	นครนายก	19.93	0.08	-	-
15060379	729056	1556589	47	ไม่มีชื่อ	แหล่งน้ำ	สระน้ำ	เล็ก	บ้านบางเม่าเหนือ	12	ศรีจุฬา	เมืองนครนายก	นครนายก	4.62	0.01	-	-
15060380	732594	1558840	47	ไม่มีชื่อ	แหล่งน้ำ	สระน้ำ	เล็ก	บ้านลำผักบุ้ง	12	ศรีจุฬา	เมืองนครนายก	นครนายก	2.52	0.01	-	-
15060381	733591	1559402	47	ไม่มีชื่อ	แหล่งน้ำ	สระน้ำ	เล็ก	บ้านลำผักบุ้ง	12	ศรีจุฬา	เมืองนครนายก	นครนายก	2.57	0.01	-	-
15060382	735824	1560386	47	ไม่มีชื่อ	แหล่งน้ำ	สระน้ำ	เล็ก	บ้านศรีจุฬา	1	ดงละคร	เมืองนครนายก	นครนายก	6.68	0.02	-	-
15060383	735848	1560164	47	ไม่มีชื่อ	แหล่งน้ำ	สระน้ำ	เล็ก	บ้านศรีจุฬา	1	ดงละคร	เมืองนครนายก	นครนายก	5.52	0.02	-	-
15060384	734633	1559717	47	ไม่มีชื่อ	แหล่งน้ำ	สระน้ำ	เล็ก	บ้านศรีจุฬา	1	ดงละคร	เมืองนครนายก	นครนายก	2.38	0.01	-	-
15060385	734661	1559844	47	ไม่มีชื่อ	แหล่งน้ำ	สระน้ำ	เล็ก	บ้านศรีจุฬา	1	ดงละคร	เมืองนครนายก	นครนายก	4.07	0.01	-	-
15060386	735671	1559843	47	ไม่มีชื่อ	แหล่งน้ำ	สระน้ำ	เล็ก	บ้านศรีจุฬา	1	ดงละคร	เมืองนครนายก	นครนายก	2.64	0.01	-	-
15060387	734803	1559920	47	ไม่มีชื่อ	แหล่งน้ำ	สระน้ำ	เล็ก	บ้านศรีจุฬา	1	ดงละคร	เมืองนครนายก	นครนายก	1.57	0.01	-	-
15060388	735969	1560020	47	ไม่มีชื่อ	แหล่งน้ำ	สระน้ำ	เล็ก	บ้านศรีจุฬา	1	ดงละคร	เมืองนครนายก	นครนายก	15.07	0.02	-	-
15060389	734547	1560230	47	ไม่มีชื่อ	แหล่งน้ำ	สระน้ำ	เล็ก	บ้านศรีจุฬา	1	ดงละคร	เมืองนครนายก	นครนายก	2.98	0.01	-	-
15060390	735683	1560032	47	ไม่มีชื่อ	แหล่งน้ำ	สระน้ำ	เล็ก	บ้านศรีจุฬา	1	ดงละคร	เมืองนครนายก	นครนายก	3.33	0.01	-	-
15060391	735689	1560610	47	ไม่มีชื่อ	แหล่งน้ำ	สระน้ำ	เล็ก	บ้านศรีจุฬา	1	ดงละคร	เมืองนครนายก	นครนายก	108.12	0.01	-	-
15060392	733677	1561116	47	ไม่มีชื่อ	แหล่งน้ำ	สระน้ำ	เล็ก	บ้านศรีจุฬา	1	ดงละคร	เมืองนครนายก	นครนายก	6.46	0.02	-	-
15060393	733650	1561218	47	ไม่มีชื่อ	แหล่งน้ำ	สระน้ำ	เล็ก	บ้านศรีจุฬา	1	ดงละคร	เมืองนครนายก	นครนายก	2.81	0.01	-	-
15060394	735619	1560343	47	หนองอ้อยกูด	แหล่งน้ำ	หนอง	เล็ก	บ้านศรีจุฬา	1	ดงละคร	เมืองนครนายก	นครนายก	8.88	0.03	-	กระทรวงมหาดไทย
15060395	735612	1565960	47	ไม่มีชื่อ	แหล่งน้ำ	สระน้ำ	เล็ก	บ้านหนองทองทราย	1	ดงละคร	เมืองนครนายก	นครนายก	2.51	0.01	-	-
15060396	736231	1566014	47	ไม่มีชื่อ	แหล่งน้ำ	สระน้ำ	เล็ก	บ้านหนองทองทราย	1	ดงละคร	เมืองนครนายก	นครนายก	1.87	0.01	-	-
15060397	735794	1566023	47	ไม่มีชื่อ	แหล่งน้ำ	สระน้ำ	เล็ก	บ้านหนองทองทราย	1	ดงละคร	เมืองนครนายก	นครนายก	2.70	0.01	-	-
15060398	735515	1566081	47	ไม่มีชื่อ	แหล่งน้ำ	สระน้ำ	เล็ก	บ้านหนองทองทราย	1	ดงละคร	เมืองนครนายก	นครนายก	9.20	0.04	-	-

ตารางที่ ง.2-3 แสดงทะเบียนแหล่งน้ำและผู้ใช้น้ำในลุ่มน้ำบางปะกง (ต่อ)

รหัสแหล่งน้ำ/ผู้ใช้น้ำ	WGS_E	WGS_N	โซน	ชื่อแหล่งน้ำ/ผู้ใช้น้ำ	ประเภท_1	ประเภท_2	ขนาดโครงการ	บ้าน	หมู่	ตำบล	อำเภอ	จังหวัด	พื้นที่ (ไร่)	ความจุ (ล้าน ลบ.ม.)	พื้นที่ชลประทาน/รับประโยชน์ (ไร่)	หน่วยงาน
15060399	735569	1566290	47	ไม่มีชื่อ	แหล่งน้ำ	สระน้ำ	เล็ก	บ้านหนองกระพ้อ	2	ดงละคร	เมืองนครนายก	นครนายก	23.17	0.03	-	-
15060400	735696	1566425	47	ไม่มีชื่อ	แหล่งน้ำ	สระน้ำ	เล็ก	บ้านหนองกระพ้อ	2	ดงละคร	เมืองนครนายก	นครนายก	6.91	0.02	-	-
15060401	735743	1566600	47	ไม่มีชื่อ	แหล่งน้ำ	สระน้ำ	เล็ก	บ้านหนองกระพ้อ	2	ดงละคร	เมืองนครนายก	นครนายก	2.08	0.01	-	-
15060402	736237	1566810	47	ไม่มีชื่อ	แหล่งน้ำ	สระน้ำ	เล็ก	บ้านหนองกระพ้อ	2	ดงละคร	เมืองนครนายก	นครนายก	4.96	0.01	-	-
15060403	736325	1566833	47	ไม่มีชื่อ	แหล่งน้ำ	สระน้ำ	เล็ก	บ้านหนองกระพ้อ	2	ดงละคร	เมืองนครนายก	นครนายก	5.73	0.01	-	-
15060404	736412	1566871	47	ไม่มีชื่อ	แหล่งน้ำ	สระน้ำ	เล็ก	บ้านหนองกระพ้อ	2	ดงละคร	เมืองนครนายก	นครนายก	5.59	0.01	-	-
15060405	735943	1567452	47	ไม่มีชื่อ	แหล่งน้ำ	สระน้ำ	เล็ก	บ้านหนองกระพ้อ	2	ดงละคร	เมืองนครนายก	นครนายก	6.59	0.02	-	-
15060406	729793	1562723	47	ไม่มีชื่อ	แหล่งน้ำ	สระน้ำ	เล็ก	บ้านดอนยอ	3	ดงละคร	เมืองนครนายก	นครนายก	7.21	0.02	-	-
15060407	729802	1562689	47	ไม่มีชื่อ	แหล่งน้ำ	สระน้ำ	เล็ก	บ้านดอนยอ	3	ดงละคร	เมืองนครนายก	นครนายก	6.43	0.02	-	-
15060408	734452	1566983	47	ไม่มีชื่อ	แหล่งน้ำ	สระน้ำ	เล็ก	บ้านหนองหมู	3	ดงละคร	เมืองนครนายก	นครนายก	4.61	0.01	-	-
15060409	734941	1566831	47	ไม่มีชื่อ	แหล่งน้ำ	สระน้ำ	เล็ก	บ้านหนองหมู	3	ดงละคร	เมืองนครนายก	นครนายก	46.61	0.28	-	-
15060410	734301	1567015	47	ไม่มีชื่อ	แหล่งน้ำ	สระน้ำ	เล็ก	บ้านหนองหมู	3	ดงละคร	เมืองนครนายก	นครนายก	6.90	0.01	-	-
15060411	734382	1567005	47	ไม่มีชื่อ	แหล่งน้ำ	สระน้ำ	เล็ก	บ้านหนองหมู	3	ดงละคร	เมืองนครนายก	นครนายก	4.38	0.02	-	-
15060412	734671	1567091	47	ไม่มีชื่อ	แหล่งน้ำ	สระน้ำ	เล็ก	บ้านหนองหมู	3	ดงละคร	เมืองนครนายก	นครนายก	4.14	0.01	-	-
15060413	734370	1567102	47	ไม่มีชื่อ	แหล่งน้ำ	สระน้ำ	เล็ก	บ้านหนองหมู	3	ดงละคร	เมืองนครนายก	นครนายก	3.47	0.02	-	-
15060414	734744	1567213	47	ไม่มีชื่อ	แหล่งน้ำ	สระน้ำ	เล็ก	บ้านหนองหมู	3	ดงละคร	เมืองนครนายก	นครนายก	5.17	0.01	-	-
15060415	734315	1567225	47	ไม่มีชื่อ	แหล่งน้ำ	สระน้ำ	เล็ก	บ้านหนองหมู	3	ดงละคร	เมืองนครนายก	นครนายก	25.31	0.07	-	-
15060416	735133	1567984	47	ไม่มีชื่อ	แหล่งน้ำ	สระน้ำ	เล็ก	บ้านหนองหมู	3	ดงละคร	เมืองนครนายก	นครนายก	4.49	0.01	-	-
15060417	735721	1567322	47	หนองหมู	แหล่งน้ำ	หนอง	เล็ก	บ้านหนองหมู	3	ดงละคร	เมืองนครนายก	นครนายก	8.68	0.03	-	กระทรวงมหาดไทย
15060418	734501	1567736	47		แหล่งน้ำ	สระน้ำ	เล็ก	บ้านหนองหมู	3	ดงละคร	เมืองนครนายก	นครนายก	9.63	0.03	-	-
15060419	734175	1567697	47	หนองปลือ	แหล่งน้ำ	หนอง	เล็ก	บ้านหนองหมู	3	ดงละคร	เมืองนครนายก	นครนายก	7.75	0.02	-	กระทรวงมหาดไทย
15060420	733941	1566969	47	สระ	แหล่งน้ำ	สระน้ำ	เล็ก	บ้านหนองหัวกรวด	4	ดงละคร	เมืองนครนายก	นครนายก	6.12	0.02	-	-
15060421	733704	1564970	47	ไม่มีชื่อ	แหล่งน้ำ	สระน้ำ	เล็ก	บ้านหินสามก้อน	5	ดงละคร	เมืองนครนายก	นครนายก	9.17	0.02	-	-
15060422	733668	1565011	47	ไม่มีชื่อ	แหล่งน้ำ	สระน้ำ	เล็ก	บ้านหินสามก้อน	5	ดงละคร	เมืองนครนายก	นครนายก	4.21	0.01	-	-
15060423	732604	1565093	47	ไม่มีชื่อ	แหล่งน้ำ	สระน้ำ	เล็ก	บ้านหินสามก้อน	5	ดงละคร	เมืองนครนายก	นครนายก	18.56	0.01	-	-
15060424	729361	1561059	47	ไม่มีชื่อ	แหล่งน้ำ	สระน้ำ	เล็ก	บ้านคลองสาม	6	ดงละคร	เมืองนครนายก	นครนายก	2.48	0.01	-	-
15060425	734978	1564163	47	ไม่มีชื่อ	แหล่งน้ำ	สระน้ำ	เล็ก	บ้านหนองทองทราย	6	ดงละคร	เมืองนครนายก	นครนายก	3.92	0.01	-	-
15060426	734345	1564388	47	ไม่มีชื่อ	แหล่งน้ำ	สระน้ำ	เล็ก	บ้านหนองทองทราย	6	ดงละคร	เมืองนครนายก	นครนายก	8.30	0.01	-	-

ตารางที่ ง.2-3 แสดงทะเบียนแหล่งน้ำและผู้ใช้น้ำในลุ่มน้ำบางปะกง (ต่อ)

รหัสแหล่งน้ำ/ผู้ใช้น้ำ	WGS_E	WGS_N	โซน	ชื่อแหล่งน้ำ/ผู้ใช้น้ำ	ประเภท_1	ประเภท_2	ขนาดโครงการ	บ้าน	หมู่	ตำบล	อำเภอ	จังหวัด	พื้นที่ (ไร่)	ความจุ (ล้าน ลบ.ม.)	พื้นที่ชลประทาน/รับประโยชน์ (ไร่)	หน่วยงาน
15060427	735564	1564635	47	ไม่มีชื่อ	แหล่งน้ำ	สระน้ำ	เล็ก	บ้านหนองทองทราย	6	ดงละคร	เมืองนครนายก	นครนายก	5.40	0.01	-	-
15060428	734558	1565132	47	ไม่มีชื่อ	แหล่งน้ำ	สระน้ำ	เล็ก	บ้านหนองทองทราย	6	ดงละคร	เมืองนครนายก	นครนายก	4.82	0.01	-	-
15060429	734777	1565765	47	ไม่มีชื่อ	แหล่งน้ำ	สระน้ำ	เล็ก	บ้านหนองทองทราย	6	ดงละคร	เมืองนครนายก	นครนายก	4.05	0.01	-	-
15060430	734898	1565763	47	ไม่มีชื่อ	แหล่งน้ำ	สระน้ำ	เล็ก	บ้านหนองทองทราย	6	ดงละคร	เมืองนครนายก	นครนายก	12.47	0.05	-	-
15060431	733896	1563693	47	ไม่มีชื่อ	แหล่งน้ำ	สระน้ำ	เล็ก	บ้านคลองโพธิ์	7	ดงละคร	เมืองนครนายก	นครนายก	3.19	0.01	-	-
15060432	733209	1563779	47	ไม่มีชื่อ	แหล่งน้ำ	สระน้ำ	เล็ก	บ้านคลองโพธิ์	7	ดงละคร	เมืองนครนายก	นครนายก	5.99	0.01	-	-
15060433	733378	1564047	47	ไม่มีชื่อ	แหล่งน้ำ	สระน้ำ	เล็ก	บ้านคลองโพธิ์	7	ดงละคร	เมืองนครนายก	นครนายก	1.32	0.01	-	-
15060434	734139	1564149	47	หนองน้ำ	แหล่งน้ำ	หนอง	เล็ก	บ้านคลองโพธิ์	7	ดงละคร	เมืองนครนายก	นครนายก	7.01	0.01	-	-
15060435	733553	1562097	47	ไม่มีชื่อ	แหล่งน้ำ	สระน้ำ	เล็ก	บ้านคลองโพธิ์	7	ดงละคร	เมืองนครนายก	นครนายก	3.17	0.01	-	-
15060436	732325	1562393	47	ไม่มีชื่อ	แหล่งน้ำ	สระน้ำ	เล็ก	บ้านคลองโพธิ์	7	ดงละคร	เมืองนครนายก	นครนายก	6.30	0.05	-	-
15060437	732769	1562780	47	ไม่มีชื่อ	แหล่งน้ำ	สระน้ำ	เล็ก	บ้านคลองโพธิ์	7	ดงละคร	เมืองนครนายก	นครนายก	3.25	0.01	-	-
15060438	733655	1562874	47	ไม่มีชื่อ	แหล่งน้ำ	สระน้ำ	เล็ก	บ้านคลองโพธิ์	7	ดงละคร	เมืองนครนายก	นครนายก	10.41	0.04	-	-
15060439	733510	1562923	47	ไม่มีชื่อ	แหล่งน้ำ	สระน้ำ	เล็ก	บ้านคลองโพธิ์	7	ดงละคร	เมืองนครนายก	นครนายก	2.40	0.01	-	-
15060440	733687	1562987	47	ไม่มีชื่อ	แหล่งน้ำ	สระน้ำ	เล็ก	บ้านคลองโพธิ์	7	ดงละคร	เมืองนครนายก	นครนายก	4.58	0.01	-	-
15060441	733229	1563165	47	ไม่มีชื่อ	แหล่งน้ำ	สระน้ำ	เล็ก	บ้านคลองโพธิ์	7	ดงละคร	เมืองนครนายก	นครนายก	9.12	0.01	-	-
15060442	733280	1563346	47	ไม่มีชื่อ	แหล่งน้ำ	สระน้ำ	เล็ก	บ้านคลองโพธิ์	7	ดงละคร	เมืองนครนายก	นครนายก	3.27	0.01	-	-
15060443	733757	1562431	47	ไม่มีชื่อ	แหล่งน้ำ	สระน้ำ	เล็ก	บ้านคลองโพธิ์	7	ดงละคร	เมืองนครนายก	นครนายก	22.73	0.16	-	-
15060444	737776	1562430	47	ไม่มีชื่อ	แหล่งน้ำ	สระน้ำ	เล็ก	บ้านท่าขอน	7	ดงละคร	เมืองนครนายก	นครนายก	38.08	0.24	-	-
15060445	737471	1562887	47	ไม่มีชื่อ	แหล่งน้ำ	สระน้ำ	เล็ก	บ้านท่าขอน	7	ดงละคร	เมืองนครนายก	นครนายก	16.92	0.07	-	-
15060446	737299	1562828	47	ไม่มีชื่อ	แหล่งน้ำ	สระน้ำ	เล็ก	บ้านท่าขอน	7	ดงละคร	เมืองนครนายก	นครนายก	2.09	0.01	-	-
15060447	736979	1563722	47	ไม่มีชื่อ	แหล่งน้ำ	สระน้ำ	เล็ก	บ้านท่าขอน	7	ดงละคร	เมืองนครนายก	นครนายก	9.40	0.03	-	-
15060448	737517	1564153	47	ไม่มีชื่อ	แหล่งน้ำ	สระน้ำ	เล็ก	บ้านท่าขอน	7	ดงละคร	เมืองนครนายก	นครนายก	12.80	0.01	-	-
15060449	736821	1563647	47	ไม่มีชื่อ	แหล่งน้ำ	สระน้ำ	เล็ก	บ้านท่าขอน	7	ดงละคร	เมืองนครนายก	นครนายก	3.38	0.01	-	-
15060450	737841	1562207	47	ไม่มีชื่อ	แหล่งน้ำ	สระน้ำ	เล็ก	บ้านท่าขอน	7	ดงละคร	เมืองนครนายก	นครนายก	2.56	0.01	-	-
15060451	737878	1562311	47	ไม่มีชื่อ	แหล่งน้ำ	สระน้ำ	เล็ก	บ้านท่าขอน	7	ดงละคร	เมืองนครนายก	นครนายก	2.55	0.01	-	-
15060452	737950	1562522	47	ไม่มีชื่อ	แหล่งน้ำ	สระน้ำ	เล็ก	บ้านท่าขอน	7	ดงละคร	เมืองนครนายก	นครนายก	2.95	0.01	-	-
15060453	737586	1562371	47	ไม่มีชื่อ	แหล่งน้ำ	สระน้ำ	เล็ก	บ้านท่าขอน	7	ดงละคร	เมืองนครนายก	นครนายก	46.38	0.30	-	-
15060454	737320	1562638	47	ไม่มีชื่อ	แหล่งน้ำ	สระน้ำ	เล็ก	บ้านท่าขอน	7	ดงละคร	เมืองนครนายก	นครนายก	9.34	0.01	-	-

ตารางที่ ง.2-3 แสดงทะเบียนแหล่งน้ำและผู้ใช้น้ำในลุ่มน้ำบางปะกง (ต่อ)

รหัสแหล่งน้ำ/ผู้ใช้น้ำ	WGS_E	WGS_N	โซน	ชื่อแหล่งน้ำ/ผู้ใช้น้ำ	ประเภท_1	ประเภท_2	ขนาดโครงการ	บ้าน	หมู่	ตำบล	อำเภอ	จังหวัด	พื้นที่ (ไร่)	ความจุ (ล้าน ลบ.ม.)	พื้นที่ชลประทาน/รับประโยชน์ (ไร่)	หน่วยงาน
15060455	737276	1562725	47	ไม่มีชื่อ	แหล่งน้ำ	สระน้ำ	เล็ก	บ้านท่าขอน	7	ดงละคร	เมืองนครนายก	นครนายก	12.46	0.01	-	-
15060456	737520	1562816	47	ไม่มีชื่อ	แหล่งน้ำ	สระน้ำ	เล็ก	บ้านท่าขอน	7	ดงละคร	เมืองนครนายก	นครนายก	13.34	0.05	-	-
15060457	737254	1561494	47	ไม่มีชื่อ	แหล่งน้ำ	สระน้ำ	เล็ก	บ้านท่าแห	8	ดงละคร	เมืองนครนายก	นครนายก	2.67	0.01	-	-
15060458	737622	1561584	47	ไม่มีชื่อ	แหล่งน้ำ	สระน้ำ	เล็ก	บ้านท่าแห	8	ดงละคร	เมืองนครนายก	นครนายก	4.10	0.01	-	-
15060459	737275	1561566	47	ไม่มีชื่อ	แหล่งน้ำ	สระน้ำ	เล็ก	บ้านท่าแห	8	ดงละคร	เมืองนครนายก	นครนายก	9.59	0.06	-	-
15060460	737499	1561640	47	ไม่มีชื่อ	แหล่งน้ำ	สระน้ำ	เล็ก	บ้านท่าแห	8	ดงละคร	เมืองนครนายก	นครนายก	2.67	0.01	-	-
15060461	737610	1561709	47	ไม่มีชื่อ	แหล่งน้ำ	สระน้ำ	เล็ก	บ้านท่าแห	8	ดงละคร	เมืองนครนายก	นครนายก	2.83	0.01	-	-
15060462	737706	1561745	47	ไม่มีชื่อ	แหล่งน้ำ	สระน้ำ	เล็ก	บ้านท่าแห	8	ดงละคร	เมืองนครนายก	นครนายก	2.19	0.01	-	-
15060463	737925	1561777	47	ไม่มีชื่อ	แหล่งน้ำ	สระน้ำ	เล็ก	บ้านท่าแห	8	ดงละคร	เมืองนครนายก	นครนายก	0.53	0.01	-	-
15060464	737917	1561836	47	ไม่มีชื่อ	แหล่งน้ำ	สระน้ำ	เล็ก	บ้านท่าแห	8	ดงละคร	เมืองนครนายก	นครนายก	4.68	0.01	-	-
15060465	737451	1561877	47	ไม่มีชื่อ	แหล่งน้ำ	สระน้ำ	เล็ก	บ้านท่าแห	8	ดงละคร	เมืองนครนายก	นครนายก	43.22	0.28	-	-
15060466	736642	1561191	47	หนองอ้อใหญ่	แหล่งน้ำ	หนอง	เล็ก	บ้านท่าแห	8	ดงละคร	เมืองนครนายก	นครนายก	9.06	0.03	-	กระทรวงมหาดไทย
15060467	736741	1563687	47	ไม่มีชื่อ	แหล่งน้ำ	สระน้ำ	เล็ก	บ้านหน้ากระดาน	9	ดงละคร	เมืองนครนายก	นครนายก	9.54	0.02	-	-
15060468	734718	1561499	47	ไม่มีชื่อ	แหล่งน้ำ	สระน้ำ	เล็ก	บ้านหน้ากระดาน	9	ดงละคร	เมืองนครนายก	นครนายก	5.79	0.02	-	-
15060469	735005	1561713	47	ไม่มีชื่อ	แหล่งน้ำ	สระน้ำ	เล็ก	บ้านหน้ากระดาน	9	ดงละคร	เมืองนครนายก	นครนายก	7.01	0.01	-	-
15060470	734970	1561776	47	ไม่มีชื่อ	แหล่งน้ำ	สระน้ำ	เล็ก	บ้านหน้ากระดาน	9	ดงละคร	เมืองนครนายก	นครนายก	2.82	0.01	-	-
15060471	734930	1562226	47	ไม่มีชื่อ	แหล่งน้ำ	สระน้ำ	เล็ก	บ้านหน้ากระดาน	9	ดงละคร	เมืองนครนายก	นครนายก	2.90	0.01	-	-
15060472	734586	1562298	47	ไม่มีชื่อ	แหล่งน้ำ	สระน้ำ	เล็ก	บ้านหน้ากระดาน	9	ดงละคร	เมืองนครนายก	นครนายก	6.57	0.01	-	-
15060473	734665	1562492	47	ไม่มีชื่อ	แหล่งน้ำ	สระน้ำ	เล็ก	บ้านหน้ากระดาน	9	ดงละคร	เมืองนครนายก	นครนายก	3.40	0.01	-	-
15060474	734559	1562498	47	ไม่มีชื่อ	แหล่งน้ำ	สระน้ำ	เล็ก	บ้านหน้ากระดาน	9	ดงละคร	เมืองนครนายก	นครนายก	3.11	0.01	-	-
15060475	735165	1563028	47	ไม่มีชื่อ	แหล่งน้ำ	สระน้ำ	เล็ก	บ้านหน้ากระดาน	9	ดงละคร	เมืองนครนายก	นครนายก	4.68	0.01	-	-
15060476	734923	1563084	47	ไม่มีชื่อ	แหล่งน้ำ	สระน้ำ	เล็ก	บ้านหน้ากระดาน	9	ดงละคร	เมืองนครนายก	นครนายก	1.84	0.01	-	-
15060477	734815	1563016	47	ไม่มีชื่อ	แหล่งน้ำ	สระน้ำ	เล็ก	บ้านหน้ากระดาน	9	ดงละคร	เมืองนครนายก	นครนายก	3.16	0.01	-	-
15060478	734518	1563123	47	ไม่มีชื่อ	แหล่งน้ำ	สระน้ำ	เล็ก	บ้านหน้ากระดาน	9	ดงละคร	เมืองนครนายก	นครนายก	2.42	0.01	-	-
15060479	734425	1563120	47	ไม่มีชื่อ	แหล่งน้ำ	สระน้ำ	เล็ก	บ้านหน้ากระดาน	9	ดงละคร	เมืองนครนายก	นครนายก	6.31	0.01	-	-
15060480	735666	1563305	47	ไม่มีชื่อ	แหล่งน้ำ	สระน้ำ	เล็ก	บ้านหน้ากระดาน	9	ดงละคร	เมืองนครนายก	นครนายก	7.40	0.01	-	-
15060481	734455	1562046	47	ไม่มีชื่อ	แหล่งน้ำ	สระน้ำ	เล็ก	บ้านหน้ากระดาน	9	ดงละคร	เมืองนครนายก	นครนายก	6.75	0.02	-	-
15060482	734871	1566222	47	ไม่มีชื่อ	แหล่งน้ำ	สระน้ำ	เล็ก	บ้านกลางดง	10	ดงละคร	เมืองนครนายก	นครนายก	4.11	0.01	-	-

ตารางที่ ง.2-3 แสดงทะเบียนแหล่งน้ำและผู้ใช้น้ำในลุ่มน้ำบางปะกง (ต่อ)

รหัสแหล่งน้ำ/ผู้ใช้น้ำ	WGS_E	WGS_N	โซน	ชื่อแหล่งน้ำ/ผู้ใช้น้ำ	ประเภท_1	ประเภท_2	ขนาดโครงการ	บ้าน	หมู่	ตำบล	อำเภอ	จังหวัด	พื้นที่ (ไร่)	ความจุ (ล้าน ลบ.ม.)	พื้นที่ชลประทาน/รับประโยชน์ (ไร่)	หน่วยงาน
15060483	735436	1566254	47	ไม่มีชื่อ	แหล่งน้ำ	สระน้ำ	เล็ก	บ้านกลางดง	10	ดงละคร	เมืองนครนายก	นครนายก	2.38	0.01	-	-
15060484	734830	1566316	47	ไม่มีชื่อ	แหล่งน้ำ	สระน้ำ	เล็ก	บ้านกลางดง	10	ดงละคร	เมืองนครนายก	นครนายก	6.13	0.02	-	-
15060485	734729	1566252	47	ไม่มีชื่อ	แหล่งน้ำ	สระน้ำ	เล็ก	บ้านกลางดง	10	ดงละคร	เมืองนครนายก	นครนายก	19.08	0.01	-	-
15060486	734690	1566185	47	หนองน้ำ	แหล่งน้ำ	หนอง	เล็ก	บ้านกลางดง	10	ดงละคร	เมืองนครนายก	นครนายก	1.09	0.03	-	-
15060487	735399	1566493	47	หนองขิง	แหล่งน้ำ	หนอง	เล็ก	บ้านกลางดง	10	ดงละคร	เมืองนครนายก	นครนายก	11.34	0.06	-	-
15060488	735384	1566813	47	ไม่มีชื่อ	แหล่งน้ำ	สระน้ำ	เล็ก	บ้านกลางดง	10	ดงละคร	เมืองนครนายก	นครนายก	2.34	0.01	-	-
15060489	735230	1566836	47	ไม่มีชื่อ	แหล่งน้ำ	สระน้ำ	เล็ก	บ้านกลางดง	10	ดงละคร	เมืองนครนายก	นครนายก	18.18	0.02	-	-
15060490	731620	1564165	47	หนองน้ำ	แหล่งน้ำ	หนอง	เล็ก	บ้านใต้วัด	11	ดงละคร	เมืองนครนายก	นครนายก	19.86	0.02	-	-
15060491	730094	1562967	47	ไม่มีชื่อ	แหล่งน้ำ	สระน้ำ	เล็ก	บ้านใต้วัด	11	ดงละคร	เมืองนครนายก	นครนายก	10.79	0.04	-	-
15060492	730287	1563124	47	หนองน้ำ	แหล่งน้ำ	หนอง	เล็ก	บ้านใต้วัด	11	ดงละคร	เมืองนครนายก	นครนายก	18.97	0.07	-	-
15060493	730853	1563416	47	ไม่มีชื่อ	แหล่งน้ำ	สระน้ำ	เล็ก	บ้านใต้วัด	11	ดงละคร	เมืองนครนายก	นครนายก	8.49	0.03	-	-
15060494	730706	1561605	47	ไม่มีชื่อ	แหล่งน้ำ	สระน้ำ	เล็ก	บ้านใต้วัด	11	ดงละคร	เมืองนครนายก	นครนายก	16.84	0.02	-	-
15060495	731427	1562674	47	หนองเป่ง	แหล่งน้ำ	หนอง	เล็ก	บ้านใต้วัด	11	ดงละคร	เมืองนครนายก	นครนายก	11.53	0.04	-	กระทรวงมหาดไทย
15060496	731960	1563742	47	หนองหิ่งหาย	แหล่งน้ำ	หนอง	เล็ก	บ้านใต้วัด	11	ดงละคร	เมืองนครนายก	นครนายก	28.47	0.09	-	กระทรวงมหาดไทย
15060497	730903	1560516	47	ไม่มีชื่อ	แหล่งน้ำ	สระน้ำ	เล็ก	บ้านลำผักปุ้ง	12	ดงละคร	เมืองนครนายก	นครนายก	3.72	0.02	-	-
15060498	732355	1560585	47	ไม่มีชื่อ	แหล่งน้ำ	สระน้ำ	เล็ก	บ้านลำผักปุ้ง	12	ดงละคร	เมืองนครนายก	นครนายก	10.97	0.04	-	-
15060499	731687	1560682	47	ไม่มีชื่อ	แหล่งน้ำ	สระน้ำ	เล็ก	บ้านลำผักปุ้ง	12	ดงละคร	เมืองนครนายก	นครนายก	2.36	0.01	-	-
15060500	731443	1560709	47	ไม่มีชื่อ	แหล่งน้ำ	สระน้ำ	เล็ก	บ้านลำผักปุ้ง	12	ดงละคร	เมืองนครนายก	นครนายก	6.99	0.03	-	-
15060501	731511	1561099	47	ไม่มีชื่อ	แหล่งน้ำ	สระน้ำ	เล็ก	บ้านลำผักปุ้ง	12	ดงละคร	เมืองนครนายก	นครนายก	2.74	0.01	-	-
15060502	732450	1561298	47	ไม่มีชื่อ	แหล่งน้ำ	สระน้ำ	เล็ก	บ้านลำผักปุ้ง	12	ดงละคร	เมืองนครนายก	นครนายก	10.34	0.01	-	-
15060503	731989	1560028	47	ไม่มีชื่อ	แหล่งน้ำ	สระน้ำ	เล็ก	บ้านลำผักปุ้ง	12	ดงละคร	เมืองนครนายก	นครนายก	5.97	0.02	-	-
15060504	732664	1560387	47	ไม่มีชื่อ	แหล่งน้ำ	สระน้ำ	เล็ก	บ้านลำผักปุ้ง	12	ดงละคร	เมืองนครนายก	นครนายก	1.95	0.01	-	-
15060505	732490	1565862	47	ไม่มีชื่อ	แหล่งน้ำ	สระน้ำ	เล็ก	บ้านหนองปรือ	13	ดงละคร	เมืองนครนายก	นครนายก	17.62	0.07	-	-
15060506	732535	1566018	47	ไม่มีชื่อ	แหล่งน้ำ	สระน้ำ	เล็ก	บ้านหนองปรือ	13	ดงละคร	เมืองนครนายก	นครนายก	3.52	0.01	-	-
15060507	732850	1566378	47	ไม่มีชื่อ	แหล่งน้ำ	สระน้ำ	เล็ก	บ้านหนองปรือ	13	ดงละคร	เมืองนครนายก	นครนายก	3.19	0.01	-	-
15060508	745748	1575863	47	ไม่มีชื่อ	แหล่งน้ำ	สระน้ำ	เล็ก	บ้านศีรีวัน	1	ศรีนาวา	เมืองนครนายก	นครนายก	10.87	0.06	-	-
15060509	742568	1570672	47	ไม่มีชื่อ	แหล่งน้ำ	สระน้ำ	เล็ก	บ้านห้วยโรง	1	ศรีนาวา	เมืองนครนายก	นครนายก	7.88	0.02	-	-
15060510	744697	1570353	47	ไม่มีชื่อ	แหล่งน้ำ	สระน้ำ	เล็ก	บ้านคลองตะเคียน	2	ศรีนาวา	เมืองนครนายก	นครนายก	3.22	0.01	-	-

ตารางที่ ง.2-3 แสดงทะเบียนแหล่งน้ำและผู้ใช้น้ำในลุ่มน้ำบางปะกง (ต่อ)

รหัสแหล่งน้ำ/ผู้ใช้น้ำ	WGS_E	WGS_N	โซน	ชื่อแหล่งน้ำ/ผู้ใช้น้ำ	ประเภท_1	ประเภท_2	ขนาดโครงการ	บ้าน	หมู่	ตำบล	อำเภอ	จังหวัด	พื้นที่ (ไร่)	ความจุ (ล้าน ลบ.ม.)	พื้นที่ชลประทาน/รับประโยชน์ (ไร่)	หน่วยงาน
15060511	744378	1570431	47	ไม่มีชื่อ	แหล่งน้ำ	สระน้ำ	เล็ก	บ้านคลองตะเคียน	2	ศรีนาวา	เมืองนครนายก	นครนายก	3.65	0.01	-	-
15060512	746710	1572100	47	ไม่มีชื่อ	แหล่งน้ำ	สระน้ำ	เล็ก	บ้านโคกกระชาย	2	ศรีนาวา	เมืองนครนายก	นครนายก	4.97	0.02	-	-
15060513	743247	1572299	47	ไม่มีชื่อ	แหล่งน้ำ	สระน้ำ	เล็ก	บ้านหนองโพธิ์	3	ศรีนาวา	เมืองนครนายก	นครนายก	3.30	0.01	-	-
15060514	742244	1571675	47	ไม่มีชื่อ	แหล่งน้ำ	สระน้ำ	เล็ก	บ้านหนองปราจีน	4	ศรีนาวา	เมืองนครนายก	นครนายก	2.63	0.01	-	-
15060515	742591	1570987	47	ไม่มีชื่อ	แหล่งน้ำ	สระน้ำ	เล็ก	บ้านหนองจิก	5	ศรีนาวา	เมืองนครนายก	นครนายก	4.56	0.02	-	-
15060516	743764	1571125	47	ไม่มีชื่อ	แหล่งน้ำ	สระน้ำ	เล็ก	บ้านหนองจิก	5	ศรีนาวา	เมืองนครนายก	นครนายก	10.37	0.04	-	-
15060517	744056	1571414	47	ไม่มีชื่อ	แหล่งน้ำ	สระน้ำ	เล็ก	บ้านหนองจิก	5	ศรีนาวา	เมืองนครนายก	นครนายก	2.84	0.01	-	-
15060518	747070	1572449	47	ไม่มีชื่อ	แหล่งน้ำ	สระน้ำ	เล็ก	บ้านหนองแสง	5	ศรีนาวา	เมืองนครนายก	นครนายก	4.56	0.01	-	-
15060519	745759	1570400	47	ไม่มีชื่อ	แหล่งน้ำ	สระน้ำ	เล็ก	บ้านสบกเขียว	6	ศรีนาวา	เมืองนครนายก	นครนายก	1.11	0.01	-	-
15060520	745691	1570400	47	ไม่มีชื่อ	แหล่งน้ำ	สระน้ำ	เล็ก	บ้านสบกเขียว	6	ศรีนาวา	เมืองนครนายก	นครนายก	2.21	0.01	-	-
15060521	745942	1571049	47	ไม่มีชื่อ	แหล่งน้ำ	สระน้ำ	เล็ก	บ้านสบกเขียว	6	ศรีนาวา	เมืองนครนายก	นครนายก	2.61	0.01	-	-
15060522	745605	1571490	47	ไม่มีชื่อ	แหล่งน้ำ	สระน้ำ	เล็ก	บ้านสบกเขียว	6	ศรีนาวา	เมืองนครนายก	นครนายก	2.24	0.01	-	-
15060523	744907	1571508	47	ไม่มีชื่อ	แหล่งน้ำ	สระน้ำ	เล็ก	บ้านสบกเขียว	6	ศรีนาวา	เมืองนครนายก	นครนายก	5.47	0.02	-	-
15060524	746479	1572001	47	ไม่มีชื่อ	แหล่งน้ำ	สระน้ำ	เล็ก	บ้านสบกเขียว	6	ศรีนาวา	เมืองนครนายก	นครนายก	2.20	0.01	-	-
15060525	745985	1574886	47	ไม่มีชื่อ	แหล่งน้ำ	สระน้ำ	เล็ก	บ้านใหม่	6	ศรีนาวา	เมืองนครนายก	นครนายก	1.25	0.01	-	-
15060526	747679	1573716	47	ไม่มีชื่อ	แหล่งน้ำ	สระน้ำ	เล็ก	บ้านสันป่าตั้ง	6	ศรีนาวา	เมืองนครนายก	นครนายก	15.62	0.02	-	-
15060527	747535	1573993	47		แหล่งน้ำ	สระน้ำ	เล็ก	บ้านสันป่าตั้ง	6	ศรีนาวา	เมืองนครนายก	นครนายก	21.66	0.07	-	-
15060528	747349	1573521	47	ไม่มีชื่อ	แหล่งน้ำ	สระน้ำ	เล็ก	บ้านโคกกรวด	7	ศรีนาวา	เมืองนครนายก	นครนายก	2.76	0.01	-	-
15060529	747433	1573770	47	ไม่มีชื่อ	แหล่งน้ำ	สระน้ำ	เล็ก	บ้านโคกกรวด	7	ศรีนาวา	เมืองนครนายก	นครนายก	4.76	0.02	-	-
15060530	746462	1573837	47	ไม่มีชื่อ	แหล่งน้ำ	สระน้ำ	เล็ก	บ้านโคกกรวด	7	ศรีนาวา	เมืองนครนายก	นครนายก	4.89	0.02	-	-
15060531	746478	1574674	47	ไม่มีชื่อ	แหล่งน้ำ	สระน้ำ	เล็ก	บ้านโคกกรวด	7	ศรีนาวา	เมืองนครนายก	นครนายก	21.07	0.08	-	-
15060532	747081	1572594	47	หนองแสง	แหล่งน้ำ	หนอง	เล็ก	บ้านโคกกรวด	7	ศรีนาวา	เมืองนครนายก	นครนายก	17.30	0.07	-	-
15060533	747052	1573382	47		แหล่งน้ำ	สระน้ำ	เล็ก	บ้านโคกกรวด	7	ศรีนาวา	เมืองนครนายก	นครนายก	22.13	0.07	-	-
15060534	746702	1573425	47		แหล่งน้ำ	สระน้ำ	เล็ก	บ้านโคกกรวด	7	ศรีนาวา	เมืองนครนายก	นครนายก	6.43	0.02	-	-
15060535	747299	1573362	47		แหล่งน้ำ	สระน้ำ	เล็ก	บ้านโคกกรวด	7	ศรีนาวา	เมืองนครนายก	นครนายก	8.54	0.03	-	-
15060536	745311	1573585	47	ไม่มีชื่อ	แหล่งน้ำ	สระน้ำ	เล็ก	บ้านท่าซุง	8	ศรีนาวา	เมืองนครนายก	นครนายก	7.02	0.02	-	-
15060537	745412	1573745	47	ไม่มีชื่อ	แหล่งน้ำ	สระน้ำ	เล็ก	บ้านท่าซุง	8	ศรีนาวา	เมืองนครนายก	นครนายก	1.32	0.01	-	-
15060538	746414	1583692	47	ไม่มีชื่อ	แหล่งน้ำ	สระน้ำ	เล็ก	บ้านดง	1	สาริกา	เมืองนครนายก	นครนายก	10.64	0.03	-	-

ตารางที่ ง.2-3 แสดงทะเบียนแหล่งน้ำและผู้ใช้น้ำในลุ่มน้ำบางปะกง (ต่อ)

รหัสแหล่งน้ำ/ผู้ใช้น้ำ	WGS_E	WGS_N	โซน	ชื่อแหล่งน้ำ/ผู้ใช้น้ำ	ประเภท_1	ประเภท_2	ขนาดโครงการ	บ้าน	หมู่	ตำบล	อำเภอ	จังหวัด	พื้นที่ (ไร่)	ความจุ (ล้าน ลบ.ม.)	พื้นที่ชลประทาน/รับประโยชน์ (ไร่)	หน่วยงาน
15060539	746534	1582951	47		แหล่งน้ำ	สระน้ำ	เล็ก	บ้านดง	1	สาริกา	เมืองนครนายก	นครนายก	6.21	0.02	-	-
15060540	746911	1583137	47		แหล่งน้ำ	สระน้ำ	เล็ก	บ้านดง	1	สาริกา	เมืองนครนายก	นครนายก	0.88	0.00	-	-
15060541	746301	1583422	47		แหล่งน้ำ	สระน้ำ	เล็ก	บ้านดง	1	สาริกา	เมืองนครนายก	นครนายก	1.12	0.00	-	-
15060542	746296	1583138	47		แหล่งน้ำ	สระน้ำ	เล็ก	บ้านดง	1	สาริกา	เมืองนครนายก	นครนายก	40.16	0.13	-	-
15060543	743848	1585684	47		แหล่งน้ำ	สระน้ำ	เล็ก	บ้านดง	1	สาริกา	เมืองนครนายก	นครนายก	11.93	0.04	-	-
15060544	745851	1584356	47		แหล่งน้ำ	สระน้ำ	เล็ก	บ้านดง	1	สาริกา	เมืองนครนายก	นครนายก	3.94	0.01	-	-
15060545	746131	1581732	47	หนองน้ำ	แหล่งน้ำ	หนอง	เล็ก	บ้านสวนหงษ์	2	สาริกา	เมืองนครนายก	นครนายก	5.61	0.02	-	-
15060546	746812	1582628	47	หนองน้ำ	แหล่งน้ำ	หนอง	เล็ก	บ้านสวนหงษ์	2	สาริกา	เมืองนครนายก	นครนายก	19.85	0.07	-	-
15060547	746683	1582822	47	หนองน้ำ	แหล่งน้ำ	หนอง	เล็ก	บ้านสวนหงษ์	2	สาริกา	เมืองนครนายก	นครนายก	3.22	0.01	-	-
15060548	749092	1582755	47	ไม่มีชื่อ	แหล่งน้ำ	สระน้ำ	เล็ก	บ้านท่าด่าน	2	สาริกา	เมืองนครนายก	นครนายก	2.58	0.01	-	-
15060549	743004	1572750	47	ไม่มีชื่อ	แหล่งน้ำ	สระน้ำ	เล็ก	บ้านหนองโพธิ์	3	สาริกา	เมืองนครนายก	นครนายก	2.11	0.01	-	-
15060550	745744	1579441	47	ไม่มีชื่อ	แหล่งน้ำ	สระน้ำ	เล็ก	บ้านสาริกา	3	สาริกา	เมืองนครนายก	นครนายก	4.04	0.02	-	-
15060551	745114	1579759	47	ไม่มีชื่อ	แหล่งน้ำ	สระน้ำ	เล็ก	บ้านสาริกา	3	สาริกา	เมืองนครนายก	นครนายก	2.80	0.01	-	-
15060552	746381	1579837	47	หนองน้ำ	แหล่งน้ำ	หนอง	เล็ก	บ้านสาริกา	3	สาริกา	เมืองนครนายก	นครนายก	4.05	0.01	-	-
15060553	744524	1580545	47	ไม่มีชื่อ	แหล่งน้ำ	สระน้ำ	เล็ก	บ้านสาริกา	3	สาริกา	เมืองนครนายก	นครนายก	7.44	0.02	-	-
15060554	745518	1581981	47	หนองน้ำ	แหล่งน้ำ	หนอง	เล็ก	บ้านสาริกา	3	สาริกา	เมืองนครนายก	นครนายก	3.67	0.01	-	-
15060555	744634	1582350	47	ไม่มีชื่อ	แหล่งน้ำ	สระน้ำ	เล็ก	บ้านสาริกา	3	สาริกา	เมืองนครนายก	นครนายก	22.32	0.16	-	-
15060556	746498	1580398	47	ไม่มีชื่อ	แหล่งน้ำ	สระน้ำ	เล็ก	บ้านสาริกา	3	สาริกา	เมืองนครนายก	นครนายก	2.75	0.01	-	-
15060557	746601	1579981	47	ไม่มีชื่อ	แหล่งน้ำ	สระน้ำ	เล็ก	บ้านสาริกา	3	สาริกา	เมืองนครนายก	นครนายก	9.70	0.03	-	-
15060558	745726	1581427	47		แหล่งน้ำ	สระน้ำ	เล็ก	บ้านสาริกา	3	สาริกา	เมืองนครนายก	นครนายก	5.91	0.02	-	-
15060559	745542	1581530	47		แหล่งน้ำ	สระน้ำ	เล็ก	บ้านสาริกา	3	สาริกา	เมืองนครนายก	นครนายก	0.86	0.00	-	-
15060560	745734	1580219	47		แหล่งน้ำ	สระน้ำ	เล็ก	บ้านสาริกา	3	สาริกา	เมืองนครนายก	นครนายก	2.61	0.01	-	-
15060561	744723	1577394	47	ไม่มีชื่อ	แหล่งน้ำ	สระน้ำ	เล็ก	บ้านกุดรัง	4	สาริกา	เมืองนครนายก	นครนายก	5.60	0.02	-	-
15060562	745368	1577366	47	ไม่มีชื่อ	แหล่งน้ำ	สระน้ำ	เล็ก	บ้านกุดรัง	4	สาริกา	เมืองนครนายก	นครนายก	12.72	0.04	-	-
15060563	745200	1577471	47	ไม่มีชื่อ	แหล่งน้ำ	สระน้ำ	เล็ก	บ้านกุดรัง	4	สาริกา	เมืองนครนายก	นครนายก	4.63	0.01	-	-
15060564	744878	1577759	47	ไม่มีชื่อ	แหล่งน้ำ	สระน้ำ	เล็ก	บ้านกุดรัง	4	สาริกา	เมืองนครนายก	นครนายก	10.62	0.07	-	-
15060565	744863	1578732	47	ไม่มีชื่อ	แหล่งน้ำ	สระน้ำ	เล็ก	บ้านกุดรัง	4	สาริกา	เมืองนครนายก	นครนายก	3.24	0.01	-	-
15060566	744462	1578832	47	ไม่มีชื่อ	แหล่งน้ำ	สระน้ำ	เล็ก	บ้านกุดรัง	4	สาริกา	เมืองนครนายก	นครนายก	3.34	0.01	-	-

ตารางที่ ง.2-3 แสดงทะเบียนแหล่งน้ำและผู้ใช้น้ำในลุ่มน้ำบางปะกง (ต่อ)

รหัสแหล่งน้ำ/ผู้ใช้น้ำ	WGS_E	WGS_N	โซน	ชื่อแหล่งน้ำ/ผู้ใช้น้ำ	ประเภท_1	ประเภท_2	ขนาดโครงการ	บ้าน	หมู่	ตำบล	อำเภอ	จังหวัด	พื้นที่ (ไร่)	ความจุ (ล้าน ลบ.ม.)	พื้นที่ชลประทาน/รับประโยชน์ (ไร่)	หน่วยงาน
15060567	745703	1579129	47	ไม่มีชื่อ	แหล่งน้ำ	สระน้ำ	เล็ก	บ้านกุดรัง	4	สาริกา	เมืองนครนายก	นครนายก	3.65	0.01	-	-
15060568	744828	1579237	47	ไม่มีชื่อ	แหล่งน้ำ	สระน้ำ	เล็ก	บ้านกุดรัง	4	สาริกา	เมืองนครนายก	นครนายก	8.33	0.02	-	-
15060569	744295	1575997	47	ไม่มีชื่อ	แหล่งน้ำ	สระน้ำ	เล็ก	บ้านเขานางบวช	5	สาริกา	เมืองนครนายก	นครนายก	2.22	0.01	-	-
15060570	744572	1576063	47	ไม่มีชื่อ	แหล่งน้ำ	สระน้ำ	เล็ก	บ้านเขานางบวช	5	สาริกา	เมืองนครนายก	นครนายก	5.59	0.02	-	-
15060571	744340	1576114	47	ไม่มีชื่อ	แหล่งน้ำ	สระน้ำ	เล็ก	บ้านเขานางบวช	5	สาริกา	เมืองนครนายก	นครนายก	8.46	0.01	-	-
15060572	744795	1575075	47	ไม่มีชื่อ	แหล่งน้ำ	สระน้ำ	เล็ก	บ้านใหม่	6	สาริกา	เมืองนครนายก	นครนายก	3.43	0.01	-	-
15060573	744229	1575111	47	ไม่มีชื่อ	แหล่งน้ำ	สระน้ำ	เล็ก	บ้านวังดอกไม้	7	สาริกา	เมืองนครนายก	นครนายก	5.81	0.02	-	-
15060574	744186	1573407	47	ไม่มีชื่อ	แหล่งน้ำ	สระน้ำ	เล็ก	บ้านบุ่ง	8	สาริกา	เมืองนครนายก	นครนายก	5.22	0.01	-	-
15060575	743047	1573854	47	ไม่มีชื่อ	แหล่งน้ำ	สระน้ำ	เล็ก	บ้านพราหมณี	9	สาริกา	เมืองนครนายก	นครนายก	12.50	0.01	-	-
15060576	743028	1573971	47	ไม่มีชื่อ	แหล่งน้ำ	สระน้ำ	เล็ก	บ้านพราหมณี	9	สาริกา	เมืองนครนายก	นครนายก	6.91	0.01	-	-
15060577	743380	1574367	47	ไม่มีชื่อ	แหล่งน้ำ	สระน้ำ	เล็ก	บ้านพราหมณี	9	สาริกา	เมืองนครนายก	นครนายก	2.04	0.01	-	-
15060578	743093	1574769	47	ไม่มีชื่อ	แหล่งน้ำ	สระน้ำ	เล็ก	บ้านพราหมณี	9	สาริกา	เมืองนครนายก	นครนายก	3.58	0.01	-	-
15060579	743161	1574965	47	ไม่มีชื่อ	แหล่งน้ำ	สระน้ำ	เล็ก	บ้านพราหมณี	9	สาริกา	เมืองนครนายก	นครนายก	3.02	0.01	-	-
15060580	743207	1575013	47	ไม่มีชื่อ	แหล่งน้ำ	สระน้ำ	เล็ก	บ้านพราหมณี	9	สาริกา	เมืองนครนายก	นครนายก	3.79	0.01	-	-
15060581	742705	1575226	47	ไม่มีชื่อ	แหล่งน้ำ	สระน้ำ	เล็ก	บ้านพราหมณี	9	สาริกา	เมืองนครนายก	นครนายก	5.40	0.01	-	-
15060582	743114	1575332	47	ไม่มีชื่อ	แหล่งน้ำ	สระน้ำ	เล็ก	บ้านพราหมณี	9	สาริกา	เมืองนครนายก	นครนายก	2.24	0.01	-	-
15060583	742566	1575374	47	ไม่มีชื่อ	แหล่งน้ำ	สระน้ำ	เล็ก	บ้านพราหมณี	9	สาริกา	เมืองนครนายก	นครนายก	2.25	0.01	-	-
15060584	742732	1575380	47	ไม่มีชื่อ	แหล่งน้ำ	สระน้ำ	เล็ก	บ้านพราหมณี	9	สาริกา	เมืองนครนายก	นครนายก	4.33	0.02	-	-
15060585	742247	1575466	47	ไม่มีชื่อ	แหล่งน้ำ	สระน้ำ	เล็ก	บ้านพราหมณี	9	สาริกา	เมืองนครนายก	นครนายก	4.43	0.01	-	-
15060586	741608	1574956	47	ไม่มีชื่อ	แหล่งน้ำ	สระน้ำ	เล็ก	บ้านพราหมณี	9	สาริกา	เมืองนครนายก	นครนายก	2.03	0.01	-	-
15060587	743073	1574179	47	ไม่มีชื่อ	แหล่งน้ำ	สระน้ำ	เล็ก	บ้านพราหมณี	9	สาริกา	เมืองนครนายก	นครนายก	3.25	0.01	-	-
15060588	742942	1575747	47	ไม่มีชื่อ	แหล่งน้ำ	สระน้ำ	เล็ก	บ้านโพธิ์งาม	10	สาริกา	เมืองนครนายก	นครนายก	3.45	0.01	-	-
15060589	742652	1575983	47	ไม่มีชื่อ	แหล่งน้ำ	สระน้ำ	เล็ก	บ้านโพธิ์งาม	10	สาริกา	เมืองนครนายก	นครนายก	17.33	0.07	-	-
15060590	743364	1576155	47	ไม่มีชื่อ	แหล่งน้ำ	สระน้ำ	เล็ก	บ้านโพธิ์งาม	10	สาริกา	เมืองนครนายก	นครนายก	1.70	0.01	-	-
15060591	742381	1576671	47	ไม่มีชื่อ	แหล่งน้ำ	สระน้ำ	เล็ก	บ้านโพธิ์งาม	10	สาริกา	เมืองนครนายก	นครนายก	2.69	0.01	-	-
15060592	743436	1576332	47		แหล่งน้ำ	สระน้ำ	เล็ก	บ้านโพธิ์งาม	10	สาริกา	เมืองนครนายก	นครนายก	6.64	0.02	-	-
15060593	742490	1577515	47	ไม่มีชื่อ	แหล่งน้ำ	สระน้ำ	เล็ก	บ้านเขาแดง	11	สาริกา	เมืองนครนายก	นครนายก	6.69	0.02	-	-
15060594	741748	1578981	47	ไม่มีชื่อ	แหล่งน้ำ	สระน้ำ	เล็ก	บ้านโนนบก	12	สาริกา	เมืองนครนายก	นครนายก	10.92	0.03	-	-

ตารางที่ ง.2-3 แสดงทะเบียนแหล่งน้ำและผู้ใช้น้ำในลุ่มน้ำบางปะกง (ต่อ)

รหัสแหล่งน้ำ/ผู้ใช้น้ำ	WGS_E	WGS_N	โซน	ชื่อแหล่งน้ำ/ผู้ใช้น้ำ	ประเภท_1	ประเภท_2	ขนาดโครงการ	บ้าน	หมู่	ตำบล	อำเภอ	จังหวัด	พื้นที่ (ไร่)	ความจุ (ล้าน ลบ.ม.)	พื้นที่ชลประทาน/รับประโยชน์ (ไร่)	หน่วยงาน
15060595	742125	1579964	47	หนองน้ำ	แหล่งน้ำ	หนอง	เล็ก	บ้านโนนบก	12	สาริกา	เมืองนครนายก	นครนายก	3.26	0.02	-	-
15060596	741361	1579241	47	ไม่มีชื่อ	แหล่งน้ำ	สระน้ำ	เล็ก	บ้านโนนบก	12	สาริกา	เมืองนครนายก	นครนายก	2.17	0.01	-	-
15060597	741260	1579318	47	ไม่มีชื่อ	แหล่งน้ำ	สระน้ำ	เล็ก	บ้านโนนบก	12	สาริกา	เมืองนครนายก	นครนายก	1.65	0.01	-	-
15060598	749171	1581408	47	ไม่มีชื่อ	แหล่งน้ำ	สระน้ำ	เล็ก	บ้านท่าด่าน	2	หินตั้ง	เมืองนครนายก	นครนายก	4.27	0.01	-	-
15060599	748926	1582154	47	ไม่มีชื่อ	แหล่งน้ำ	สระน้ำ	เล็ก	บ้านท่าด่าน	2	หินตั้ง	เมืองนครนายก	นครนายก	1.17	0.01	-	-
15060600	748914	1584303	47	หนองน้ำ	แหล่งน้ำ	หนอง	เล็ก	บ้านนางรอง	3	หินตั้ง	เมืองนครนายก	นครนายก	3.46	0.01	-	-
15060601	755582	1593671	47	ไม่มีชื่อ	แหล่งน้ำ	สระน้ำ	เล็ก	บ้านนางรอง	3	หินตั้ง	เมืองนครนายก	นครนายก	4.07	0.01	-	-
15060602	748203	1577682	47	ไม่มีชื่อ	แหล่งน้ำ	สระน้ำ	เล็ก	บ้านหุบเมย	5	หินตั้ง	เมืองนครนายก	นครนายก	2.18	0.01	-	-
15060603	748194	1577800	47	ไม่มีชื่อ	แหล่งน้ำ	สระน้ำ	เล็ก	บ้านหุบเมย	5	หินตั้ง	เมืองนครนายก	นครนายก	1.05	0.02	-	-
15060604	748415	1578499	47	ไม่มีชื่อ	แหล่งน้ำ	สระน้ำ	เล็ก	บ้านหุบเมย	5	หินตั้ง	เมืองนครนายก	นครนายก	4.26	0.01	-	-
15060605	749455	1578602	47	ไม่มีชื่อ	แหล่งน้ำ	สระน้ำ	เล็ก	บ้านหุบเมย	5	หินตั้ง	เมืองนครนายก	นครนายก	9.48	0.03	-	-
15060606	749004	1579045	47	ไม่มีชื่อ	แหล่งน้ำ	สระน้ำ	เล็ก	บ้านหุบเมย	5	หินตั้ง	เมืองนครนายก	นครนายก	2.75	0.01	-	-
15060607	749435	1579518	47	ไม่มีชื่อ	แหล่งน้ำ	สระน้ำ	เล็ก	บ้านหุบเมย	5	หินตั้ง	เมืองนครนายก	นครนายก	2.33	0.01	-	-
15060608	747661	1578470	47	ไม่มีชื่อ	แหล่งน้ำ	สระน้ำ	เล็ก	บ้านวังยายฉิม	6	หินตั้ง	เมืองนครนายก	นครนายก	2.24	0.01	-	-
15060609	746814	1578623	47	ไม่มีชื่อ	แหล่งน้ำ	สระน้ำ	เล็ก	บ้านวังยายฉิม	6	หินตั้ง	เมืองนครนายก	นครนายก	8.70	0.03	-	-
15060610	747504	1578692	47	ไม่มีชื่อ	แหล่งน้ำ	สระน้ำ	เล็ก	บ้านวังยายฉิม	6	หินตั้ง	เมืองนครนายก	นครนายก	2.38	0.01	-	-
15060611	747659	1579168	47	หนองน้ำ	แหล่งน้ำ	หนอง	เล็ก	บ้านวังยายฉิม	6	หินตั้ง	เมืองนครนายก	นครนายก	2.90	0.01	-	-
15060612	746933	1579105	47	ไม่มีชื่อ	แหล่งน้ำ	สระน้ำ	เล็ก	บ้านวังยายฉิม	6	หินตั้ง	เมืองนครนายก	นครนายก	7.93	0.03	-	-
15060613	747964	1575212	47	ไม่มีชื่อ	แหล่งน้ำ	สระน้ำ	เล็ก	บ้านบุ่งเข้	7	หินตั้ง	เมืองนครนายก	นครนายก	3.07	0.01	-	-
15060614	748291	1575502	47	ไม่มีชื่อ	แหล่งน้ำ	สระน้ำ	เล็ก	บ้านบุ่งเข้	7	หินตั้ง	เมืองนครนายก	นครนายก	5.74	0.01	-	-
15060615	746814	1577032	47	หนองน้ำ	แหล่งน้ำ	หนอง	เล็ก	บ้านคลองสีเสียด	8	หินตั้ง	เมืองนครนายก	นครนายก	2.80	0.01	-	-
15060616	748283	1580407	47	ไม่มีชื่อ	แหล่งน้ำ	สระน้ำ	เล็ก	บ้านวังยาว	9	หินตั้ง	เมืองนครนายก	นครนายก	5.69	0.01	-	-
15060617	737331	1576814	47	ไม่มีชื่อ	แหล่งน้ำ	สระน้ำ	เล็ก	บ้านเกาะกระชาย	2	เขาพระ	เมืองนครนายก	นครนายก	3.69	0.01	-	-
15060618	737433	1577036	47	ไม่มีชื่อ	แหล่งน้ำ	สระน้ำ	เล็ก	บ้านเกาะกระชาย	2	เขาพระ	เมืองนครนายก	นครนายก	4.75	0.01	-	-
15060619	737569	1575464	47	ไม่มีชื่อ	แหล่งน้ำ	สระน้ำ	เล็ก	บ้านเกาะกระชาย	2	เขาพระ	เมืองนครนายก	นครนายก	2.29	0.01	-	-
15060620	737345	1575916	47	ไม่มีชื่อ	แหล่งน้ำ	สระน้ำ	เล็ก	บ้านเกาะกระชาย	2	เขาพระ	เมืองนครนายก	นครนายก	4.89	0.02	-	-
15060621	737077	1578187	47	ไม่มีชื่อ	แหล่งน้ำ	สระน้ำ	เล็ก	บ้านเขาสลักหิน	3	เขาพระ	เมืองนครนายก	นครนายก	5.78	0.03	-	-
15060622	736863	1578807	47	หนองน้ำ	แหล่งน้ำ	หนอง	เล็ก	บ้านเขาสลักหิน	3	เขาพระ	เมืองนครนายก	นครนายก	7.01	0.03	-	-

ตารางที่ ง.2-3 แสดงทะเบียนแหล่งน้ำและผู้ใช้น้ำในลุ่มน้ำบางปะกง (ต่อ)

รหัสแหล่งน้ำ/ผู้ใช้น้ำ	WGS_E	WGS_N	โซน	ชื่อแหล่งน้ำ/ผู้ใช้น้ำ	ประเภท_1	ประเภท_2	ขนาดโครงการ	บ้าน	หมู่	ตำบล	อำเภอ	จังหวัด	พื้นที่ (ไร่)	ความจุ (ล้าน ลบ.ม.)	พื้นที่ชลประทาน/รับประโยชน์ (ไร่)	หน่วยงาน
15060623	738033	1577046	47	หนองน้ำ	แหล่งน้ำ	หนอง	เล็ก	บ้านเขาสลักหิน	3	เขาพระ	เมืองนครนายก	นครนายก	2.00	0.01	-	-
15060624	737549	1577066	47	ไม่มีชื่อ	แหล่งน้ำ	สระน้ำ	เล็ก	บ้านเขาสลักหิน	3	เขาพระ	เมืองนครนายก	นครนายก	3.83	0.01	-	-
15060625	737758	1577103	47	ไม่มีชื่อ	แหล่งน้ำ	สระน้ำ	เล็ก	บ้านเขาสลักหิน	3	เขาพระ	เมืองนครนายก	นครนายก	18.32	0.07	-	-
15060626	737854	1577528	47	ไม่มีชื่อ	แหล่งน้ำ	สระน้ำ	เล็ก	บ้านเขาสลักหิน	3	เขาพระ	เมืองนครนายก	นครนายก	3.91	0.01	-	-
15060627	737654	1577515	47	ไม่มีชื่อ	แหล่งน้ำ	สระน้ำ	เล็ก	บ้านเขาสลักหิน	3	เขาพระ	เมืองนครนายก	นครนายก	5.39	0.02	-	-
15060628	737733	1577954	47	ไม่มีชื่อ	แหล่งน้ำ	สระน้ำ	เล็ก	บ้านเขาสลักหิน	3	เขาพระ	เมืองนครนายก	นครนายก	9.62	0.03	-	-
15060629	740115	1576794	47	หนองน้ำ	แหล่งน้ำ	หนอง	เล็ก	บ้านเขาพระ	4	เขาพระ	เมืองนครนายก	นครนายก	8.11	0.03	-	-
15060630	739639	1576885	47	ไม่มีชื่อ	แหล่งน้ำ	สระน้ำ	เล็ก	บ้านเขาพระ	4	เขาพระ	เมืองนครนายก	นครนายก	4.18	0.01	-	-
15060631	739129	1576956	47	ไม่มีชื่อ	แหล่งน้ำ	สระน้ำ	เล็ก	บ้านเขาพระ	4	เขาพระ	เมืองนครนายก	นครนายก	3.59	0.01	-	-
15060632	739198	1577147	47	ไม่มีชื่อ	แหล่งน้ำ	สระน้ำ	เล็ก	บ้านเขาพระ	4	เขาพระ	เมืองนครนายก	นครนายก	12.82	0.05	-	-
15060633	739249	1577285	47	ไม่มีชื่อ	แหล่งน้ำ	สระน้ำ	เล็ก	บ้านเขาพระ	4	เขาพระ	เมืองนครนายก	นครนายก	8.96	0.03	-	-
15060634	739371	1577419	47	ไม่มีชื่อ	แหล่งน้ำ	สระน้ำ	เล็ก	บ้านเขาพระ	4	เขาพระ	เมืองนครนายก	นครนายก	2.05	0.01	-	-
15060635	739318	1577472	47	ไม่มีชื่อ	แหล่งน้ำ	สระน้ำ	เล็ก	บ้านเขาพระ	4	เขาพระ	เมืองนครนายก	นครนายก	1.77	0.01	-	-
15060636	740455	1577268	47	ไม่มีชื่อ	แหล่งน้ำ	สระน้ำ	เล็ก	บ้านเขาทุเรียน	5	เขาพระ	เมืองนครนายก	นครนายก	7.09	0.02	-	-
15060637	740932	1577323	47	ไม่มีชื่อ	แหล่งน้ำ	สระน้ำ	เล็ก	บ้านเขาทุเรียน	5	เขาพระ	เมืองนครนายก	นครนายก	2.57	0.01	-	-
15060638	741858	1577564	47	ไม่มีชื่อ	แหล่งน้ำ	สระน้ำ	เล็ก	บ้านเขาทุเรียน	5	เขาพระ	เมืองนครนายก	นครนายก	2.11	0.01	-	-
15060639	740540	1577612	47	ไม่มีชื่อ	แหล่งน้ำ	สระน้ำ	เล็ก	บ้านเขาทุเรียน	5	เขาพระ	เมืองนครนายก	นครนายก	3.24	0.01	-	-
15060640	741115	1578350	47	ไม่มีชื่อ	แหล่งน้ำ	สระน้ำ	เล็ก	บ้านเขาทุเรียน	5	เขาพระ	เมืองนครนายก	นครนายก	3.02	0.01	-	-
15060641	739005	1574920	47	ไม่มีชื่อ	แหล่งน้ำ	สระน้ำ	เล็ก	บ้านวังไทร	6	เขาพระ	เมืองนครนายก	นครนายก	4.82	0.02	-	-
15060642	738889	1574996	47	ไม่มีชื่อ	แหล่งน้ำ	สระน้ำ	เล็ก	บ้านวังไทร	6	เขาพระ	เมืองนครนายก	นครนายก	2.50	0.01	-	-
15060643	738898	1575112	47	ไม่มีชื่อ	แหล่งน้ำ	สระน้ำ	เล็ก	บ้านวังไทร	6	เขาพระ	เมืองนครนายก	นครนายก	3.38	0.01	-	-
15060644	738944	1575288	47	ไม่มีชื่อ	แหล่งน้ำ	สระน้ำ	เล็ก	บ้านวังไทร	6	เขาพระ	เมืองนครนายก	นครนายก	3.15	0.01	-	-
15060645	737531	1574212	47	ไม่มีชื่อ	แหล่งน้ำ	สระน้ำ	เล็ก	บ้านเกาะโพธิ์	7	เขาพระ	เมืองนครนายก	นครนายก	3.42	0.01	-	-
15060646	737273	1574348	47	ไม่มีชื่อ	แหล่งน้ำ	สระน้ำ	เล็ก	บ้านเกาะโพธิ์	7	เขาพระ	เมืองนครนายก	นครนายก	2.85	0.01	-	-
15060647	737145	1574711	47	ไม่มีชื่อ	แหล่งน้ำ	สระน้ำ	เล็ก	บ้านเกาะโพธิ์	7	เขาพระ	เมืองนครนายก	นครนายก	1.99	0.01	-	-
15060648	741772	1577069	47	ไม่มีชื่อ	แหล่งน้ำ	สระน้ำ	เล็ก	บ้านบุหย่อง	7	เขาพระ	เมืองนครนายก	นครนายก	2.65	0.01	-	-
15060649	740253	1579635	47	ไม่มีชื่อ	แหล่งน้ำ	สระน้ำ	เล็ก	บ้านกุดตะเคียน	8	เขาพระ	เมืองนครนายก	นครนายก	2.67	0.01	-	-
15060650	738666	1580235	47	ไม่มีชื่อ	แหล่งน้ำ	สระน้ำ	เล็ก	บ้านกุดตะเคียน	8	เขาพระ	เมืองนครนายก	นครนายก	3.02	0.01	-	-

ตารางที่ ง.2-3 แสดงทะเบียนแหล่งน้ำและผู้ใช้น้ำในลุ่มน้ำบางปะกง (ต่อ)

รหัสแหล่งน้ำ/ผู้ใช้น้ำ	WGS_E	WGS_N	โซน	ชื่อแหล่งน้ำ/ผู้ใช้น้ำ	ประเภท_1	ประเภท_2	ขนาดโครงการ	บ้าน	หมู่	ตำบล	อำเภอ	จังหวัด	พื้นที่ (ไร่)	ความจุ (ล้าน ลบ.ม.)	พื้นที่ชลประทาน/รับประโยชน์ (ไร่)	หน่วยงาน
15060651	741814	1575406	47	หนองน้ำ	แหล่งน้ำ	หนอง	เล็ก	บ้านพราหมณี	9	เขาพระ	เมืองนครนายก	นครนายก	5.52	0.02	-	-
15060652	741540	1575224	47	ไม่มีชื่อ	แหล่งน้ำ	สระน้ำ	เล็ก	บ้านพราหมณี	9	เขาพระ	เมืองนครนายก	นครนายก	2.07	0.01	-	-
15060653	741567	1575081	47	ไม่มีชื่อ	แหล่งน้ำ	สระน้ำ	เล็ก	บ้านพราหมณี	9	เขาพระ	เมืองนครนายก	นครนายก	0.28	0.01	-	-
15060654	740506	1579909	47	ไม่มีชื่อ	แหล่งน้ำ	สระน้ำ	เล็ก	บ้านโนนมะค่า	9	เขาพระ	เมืองนครนายก	นครนายก	6.11	0.01	-	-
15060655	741226	1580138	47	ไม่มีชื่อ	แหล่งน้ำ	สระน้ำ	เล็ก	บ้านโนนมะค่า	9	เขาพระ	เมืองนครนายก	นครนายก	1.96	0.01	-	-
15060656	740690	1580194	47	ไม่มีชื่อ	แหล่งน้ำ	สระน้ำ	เล็ก	บ้านโนนมะค่า	9	เขาพระ	เมืองนครนายก	นครนายก	1.82	0.01	-	-
15060657	738426	1581339	47	ไม่มีชื่อ	แหล่งน้ำ	สระน้ำ	เล็ก	บ้านปากช่อง	10	เขาพระ	เมืองนครนายก	นครนายก	6.09	0.01	-	-
15060658	740395	1582558	47	หนองน้ำ	แหล่งน้ำ	หนอง	เล็ก	บ้านปากช่อง	10	เขาพระ	เมืองนครนายก	นครนายก	23.58	0.01	-	-
15060659	737990	1582639	47	หนองน้ำ	แหล่งน้ำ	หนอง	เล็ก	บ้านเขาลำดวน	11	เขาพระ	เมืองนครนายก	นครนายก	8.51	0.05	-	-
15060660	736944	1582817	47	หนองน้ำ	แหล่งน้ำ	หนอง	เล็ก	บ้านเขาลำดวน	11	เขาพระ	เมืองนครนายก	นครนายก	4.58	0.01	-	-
15060661	737742	1583119	47	ไม่มีชื่อ	แหล่งน้ำ	สระน้ำ	เล็ก	บ้านเขาลำดวน	11	เขาพระ	เมืองนครนายก	นครนายก	3.80	0.01	-	-
15060662	737985	1583177	47	ไม่มีชื่อ	แหล่งน้ำ	สระน้ำ	เล็ก	บ้านเขาลำดวน	11	เขาพระ	เมืองนครนายก	นครนายก	5.37	0.01	-	-
15060663	736960	1585165	47	ไม่มีชื่อ	แหล่งน้ำ	สระน้ำ	เล็ก	บ้านวังรี	12	เขาพระ	เมืองนครนายก	นครนายก	2.49	0.01	-	-
15060664	736268	1585339	47	ไม่มีชื่อ	แหล่งน้ำ	สระน้ำ	เล็ก	บ้านวังทิพย์	13	เขาพระ	เมืองนครนายก	นครนายก	5.29	0.03	-	-
15060665	736014	1585553	47	ไม่มีชื่อ	แหล่งน้ำ	สระน้ำ	เล็ก	บ้านวังทิพย์	13	เขาพระ	เมืองนครนายก	นครนายก	4.25	0.01	-	-
15060666	737022	1585737	47	ไม่มีชื่อ	แหล่งน้ำ	สระน้ำ	เล็ก	บ้านวังทิพย์	13	เขาพระ	เมืองนครนายก	นครนายก	5.37	0.01	-	-
15060667	736772	1585866	47	ไม่มีชื่อ	แหล่งน้ำ	สระน้ำ	เล็ก	บ้านวังทิพย์	13	เขาพระ	เมืองนครนายก	นครนายก	20.45	0.16	-	-
15060668	736644	1586057	47	หนองน้ำ	แหล่งน้ำ	หนอง	เล็ก	บ้านวังทิพย์	13	เขาพระ	เมืองนครนายก	นครนายก	8.05	0.01	-	-
15060669	736821	1576890	47	ไม่มีชื่อ	แหล่งน้ำ	สระน้ำ	เล็ก	บ้านคลองยาง	16	เขาพระ	เมืองนครนายก	นครนายก	10.65	0.04	-	-
15060670	731820	1581669	47		แหล่งน้ำ	สระน้ำ	เล็ก	บ้านเขาชะโงก	1	พรหมณี	เมืองนครนายก	นครนายก	30.12	0.10	-	-
15060671	732240	1582512	47		แหล่งน้ำ	สระน้ำ	เล็ก	บ้านเขาชะโงก	1	พรหมณี	เมืองนครนายก	นครนายก	0.97	0.00	-	-
15060672	735691	1578264	47	ไม่มีชื่อ	แหล่งน้ำ	สระน้ำ	เล็ก	บ้านเขาน้อย	2	พรหมณี	เมืองนครนายก	นครนายก	5.27	0.01	-	-
15060673	736014	1578742	47	ไม่มีชื่อ	แหล่งน้ำ	สระน้ำ	เล็ก	บ้านเขาน้อย	2	พรหมณี	เมืองนครนายก	นครนายก	19.07	0.02	-	-
15060674	735329	1578879	47	ไม่มีชื่อ	แหล่งน้ำ	สระน้ำ	เล็ก	บ้านเขาน้อย	2	พรหมณี	เมืองนครนายก	นครนายก	3.36	0.01	-	-
15060675	735522	1579100	47	ไม่มีชื่อ	แหล่งน้ำ	สระน้ำ	เล็ก	บ้านเขาน้อย	2	พรหมณี	เมืองนครนายก	นครนายก	3.41	0.02	-	-
15060676	735251	1579301	47	ไม่มีชื่อ	แหล่งน้ำ	สระน้ำ	เล็ก	บ้านเขาน้อย	2	พรหมณี	เมืองนครนายก	นครนายก	3.30	0.01	-	-
15060677	736504	1578726	47	ไม่มีชื่อ	แหล่งน้ำ	สระน้ำ	เล็ก	บ้านเขาสลักหิน	3	พรหมณี	เมืองนครนายก	นครนายก	5.63	0.01	-	-
15060678	736259	1578885	47	ไม่มีชื่อ	แหล่งน้ำ	สระน้ำ	เล็ก	บ้านเขาสลักหิน	3	พรหมณี	เมืองนครนายก	นครนายก	4.85	0.02	-	-

ตารางที่ ง.2-3 แสดงทะเบียนแหล่งน้ำและผู้ใช้น้ำในลุ่มน้ำบางปะกง (ต่อ)

รหัสแหล่งน้ำ/ผู้ใช้น้ำ	WGS_E	WGS_N	โซน	ชื่อแหล่งน้ำ/ผู้ใช้น้ำ	ประเภท_1	ประเภท_2	ขนาดโครงการ	บ้าน	หมู่	ตำบล	อำเภอ	จังหวัด	พื้นที่ (ไร่)	ความจุ (ล้าน ลบ.ม.)	พื้นที่ชลประทาน/รับประโยชน์ (ไร่)	หน่วยงาน
15060679	731560	1572175	47	หนองน้ำ	แหล่งน้ำ	หนอง	เล็ก	บ้านหนองสะแก	3	พรหมณี	เมืองนครนายก	นครนายก	3.04	0.01	-	-
15060680	731401	1572833	47	ไม่มีชื่อ	แหล่งน้ำ	สระน้ำ	เล็ก	บ้านหนองสะแก	3	พรหมณี	เมืองนครนายก	นครนายก	6.59	0.01	-	-
15060681	730681	1573024	47	หนองน้ำ	แหล่งน้ำ	หนอง	เล็ก	บ้านหนองสะแก	3	พรหมณี	เมืองนครนายก	นครนายก	2.39	0.01	-	-
15060682	732002	1573478	47	ไม่มีชื่อ	แหล่งน้ำ	สระน้ำ	เล็ก	บ้านหนองสะแก	3	พรหมณี	เมืองนครนายก	นครนายก	6.30	0.02	-	-
15060683	731900	1573510	47	ไม่มีชื่อ	แหล่งน้ำ	สระน้ำ	เล็ก	บ้านหนองสะแก	3	พรหมณี	เมืองนครนายก	นครนายก	10.04	0.04	-	-
15060684	730708	1573508	47	ไม่มีชื่อ	แหล่งน้ำ	สระน้ำ	เล็ก	บ้านหนองสะแก	3	พรหมณี	เมืองนครนายก	นครนายก	4.79	0.07	-	-
15060685	733394	1573515	47	ไม่มีชื่อ	แหล่งน้ำ	สระน้ำ	เล็ก	บ้านหนองสะแก	3	พรหมณี	เมืองนครนายก	นครนายก	4.61	0.01	-	-
15060686	733171	1573576	47	ไม่มีชื่อ	แหล่งน้ำ	สระน้ำ	เล็ก	บ้านหนองสะแก	3	พรหมณี	เมืองนครนายก	นครนายก	4.50	0.01	-	-
15060687	731948	1573662	47	ไม่มีชื่อ	แหล่งน้ำ	สระน้ำ	เล็ก	บ้านหนองสะแก	3	พรหมณี	เมืองนครนายก	นครนายก	20.43	0.13	-	-
15060688	731792	1573606	47	ไม่มีชื่อ	แหล่งน้ำ	สระน้ำ	เล็ก	บ้านหนองสะแก	3	พรหมณี	เมืองนครนายก	นครนายก	12.14	0.05	-	-
15060689	733200	1573754	47	ไม่มีชื่อ	แหล่งน้ำ	สระน้ำ	เล็ก	บ้านหนองสะแก	3	พรหมณี	เมืองนครนายก	นครนายก	2.57	0.01	-	-
15060690	731458	1574067	47	ไม่มีชื่อ	แหล่งน้ำ	สระน้ำ	เล็ก	บ้านหนองสะแก	3	พรหมณี	เมืองนครนายก	นครนายก	4.90	0.02	-	-
15060691	731557	1574179	47	ไม่มีชื่อ	แหล่งน้ำ	สระน้ำ	เล็ก	บ้านหนองสะแก	3	พรหมณี	เมืองนครนายก	นครนายก	13.77	0.04	-	-
15060692	731267	1574246	47	ไม่มีชื่อ	แหล่งน้ำ	สระน้ำ	เล็ก	บ้านหนองสะแก	3	พรหมณี	เมืองนครนายก	นครนายก	2.37	0.01	-	-
15060693	731844	1574544	47	ไม่มีชื่อ	แหล่งน้ำ	สระน้ำ	เล็ก	บ้านหนองสะแก	3	พรหมณี	เมืองนครนายก	นครนายก	3.06	0.01	-	-
15060694	731717	1574789	47	ไม่มีชื่อ	แหล่งน้ำ	สระน้ำ	เล็ก	บ้านหนองสะแก	3	พรหมณี	เมืองนครนายก	นครนายก	12.52	0.01	-	-
15060695	731255	1572253	47	ไม่มีชื่อ	แหล่งน้ำ	สระน้ำ	เล็ก	บ้านหนองสะแก	3	พรหมณี	เมืองนครนายก	นครนายก	10.89	0.02	-	-
15060696	732660	1572455	47	หนองน้ำ	แหล่งน้ำ	หนอง	เล็ก	บ้านหนองสะแก	3	พรหมณี	เมืองนครนายก	นครนายก	24.54	0.07	-	-
15060697	730643	1573436	47	ไม่มีชื่อ	แหล่งน้ำ	สระน้ำ	เล็ก	บ้านหนองสะแก	3	พรหมณี	เมืองนครนายก	นครนายก	1.89	0.01	-	-
15060698	732024	1572552	47	หนองกะพัง	แหล่งน้ำ	หนอง	เล็ก	บ้านหนองสะแก	3	พรหมณี	เมืองนครนายก	นครนายก	11.20	0.04	-	กระทรวงมหาดไทย
15060699	733452	1578494	47	ไม่มีชื่อ	แหล่งน้ำ	สระน้ำ	เล็ก	บ้านคลองสะท้อน	4	พรหมณี	เมืองนครนายก	นครนายก	2.49	0.01	-	-
15060700	733568	1578693	47	หนองน้ำ	แหล่งน้ำ	หนอง	เล็ก	บ้านคลองสะท้อน	4	พรหมณี	เมืองนครนายก	นครนายก	3.02	0.01	-	-
15060701	733672	1579332	47	ไม่มีชื่อ	แหล่งน้ำ	สระน้ำ	เล็ก	บ้านคลองสะท้อน	4	พรหมณี	เมืองนครนายก	นครนายก	3.34	0.01	-	-
15060702	730265	1571851	47	ไม่มีชื่อ	แหล่งน้ำ	สระน้ำ	เล็ก	บ้านท่าศาลา	5	พรหมณี	เมืองนครนายก	นครนายก	9.42	0.02	-	-
15060703	731314	1574833	47	ไม่มีชื่อ	แหล่งน้ำ	สระน้ำ	เล็ก	บ้านหนองเตย	5	พรหมณี	เมืองนครนายก	นครนายก	6.03	0.02	-	-
15060704	731601	1574936	47	ไม่มีชื่อ	แหล่งน้ำ	สระน้ำ	เล็ก	บ้านหนองเตย	5	พรหมณี	เมืองนครนายก	นครนายก	11.59	0.04	-	-
15060705	731888	1575426	47	ไม่มีชื่อ	แหล่งน้ำ	สระน้ำ	เล็ก	บ้านหนองเตย	5	พรหมณี	เมืองนครนายก	นครนายก	12.70	0.03	-	-
15060706	731581	1575489	47	ไม่มีชื่อ	แหล่งน้ำ	สระน้ำ	เล็ก	บ้านหนองเตย	5	พรหมณี	เมืองนครนายก	นครนายก	5.63	0.02	-	-

ตารางที่ ง.2-3 แสดงทะเบียนแหล่งน้ำและผู้ใช้น้ำในลุ่มน้ำบางปะกง (ต่อ)

รหัสแหล่งน้ำ/ผู้ใช้น้ำ	WGS_E	WGS_N	โซน	ชื่อแหล่งน้ำ/ผู้ใช้น้ำ	ประเภท_1	ประเภท_2	ขนาดโครงการ	บ้าน	หมู่	ตำบล	อำเภอ	จังหวัด	พื้นที่ (ไร่)	ความจุ (ล้าน ลบ.ม.)	พื้นที่ชลประทาน/รับประโยชน์ (ไร่)	หน่วยงาน
15060707	734818	1572752	47	ไม่มีชื่อ	แหล่งน้ำ	สระน้ำ	เล็ก	บ้านคลองใหม่	8	พรหมณี	เมืองนครนายก	นครนายก	4.28	0.01	-	-
15060708	734419	1573255	47	ไม่มีชื่อ	แหล่งน้ำ	สระน้ำ	เล็ก	บ้านคลองใหม่	8	พรหมณี	เมืองนครนายก	นครนายก	4.19	0.01	-	-
15060709	735326	1573354	47	ไม่มีชื่อ	แหล่งน้ำ	สระน้ำ	เล็ก	บ้านคลองใหม่	8	พรหมณี	เมืองนครนายก	นครนายก	2.64	0.01	-	-
15060710	734153	1574506	47	ไม่มีชื่อ	แหล่งน้ำ	สระน้ำ	เล็ก	บ้านคลองใหม่	8	พรหมณี	เมืองนครนายก	นครนายก	3.65	0.01	-	-
15060711	733871	1574594	47	ไม่มีชื่อ	แหล่งน้ำ	สระน้ำ	เล็ก	บ้านคลองใหม่	8	พรหมณี	เมืองนครนายก	นครนายก	6.53	0.01	-	-
15060712	733668	1571552	47	ไม่มีชื่อ	แหล่งน้ำ	สระน้ำ	เล็ก	บ้านพรหมณี	9	พรหมณี	เมืองนครนายก	นครนายก	5.22	0.01	-	-
15060713	733436	1571587	47	ไม่มีชื่อ	แหล่งน้ำ	สระน้ำ	เล็ก	บ้านพรหมณี	9	พรหมณี	เมืองนครนายก	นครนายก	4.01	0.01	-	-
15060714	734156	1571891	47	ไม่มีชื่อ	แหล่งน้ำ	สระน้ำ	เล็ก	บ้านพรหมณี	9	พรหมณี	เมืองนครนายก	นครนายก	2.61	0.01	-	-
15060715	734138	1572074	47	ไม่มีชื่อ	แหล่งน้ำ	สระน้ำ	เล็ก	บ้านพรหมณี	9	พรหมณี	เมืองนครนายก	นครนายก	4.64	0.01	-	-
15060716	735007	1572294	47	ไม่มีชื่อ	แหล่งน้ำ	สระน้ำ	เล็ก	บ้านพรหมณี	9	พรหมณี	เมืองนครนายก	นครนายก	0.19	0.01	-	-
15060717	734438	1572312	47	ไม่มีชื่อ	แหล่งน้ำ	สระน้ำ	เล็ก	บ้านพรหมณี	9	พรหมณี	เมืองนครนายก	นครนายก	13.31	0.01	-	-
15060718	733954	1572432	47	หนองน้ำ	แหล่งน้ำ	หนอง	เล็ก	บ้านพรหมณี	9	พรหมณี	เมืองนครนายก	นครนายก	0.60	0.00	-	กระทรวงมหาดไทย
15060719	730506	1579443	47	ไม่มีชื่อ	แหล่งน้ำ	สระน้ำ	เล็ก	บ้านโคกลำดวน	9	พรหมณี	เมืองนครนายก	นครนายก	5.59	0.02	-	-
15060720	731555	1579656	47	ไม่มีชื่อ	แหล่งน้ำ	สระน้ำ	เล็ก	บ้านโคกลำดวน	9	พรหมณี	เมืองนครนายก	นครนายก	7.44	0.02	-	-
15060721	730540	1579986	47	ไม่มีชื่อ	แหล่งน้ำ	สระน้ำ	เล็ก	บ้านโคกลำดวน	9	พรหมณี	เมืองนครนายก	นครนายก	3.45	0.01	-	-
15060722	730257	1579964	47	หนองน้ำ	แหล่งน้ำ	หนอง	เล็ก	บ้านโคกลำดวน	9	พรหมณี	เมืองนครนายก	นครนายก	14.00	0.08	-	-
15060723	730531	1580165	47	ไม่มีชื่อ	แหล่งน้ำ	สระน้ำ	เล็ก	บ้านโคกลำดวน	9	พรหมณี	เมืองนครนายก	นครนายก	4.82	0.01	-	-
15060724	731274	1580274	47	ไม่มีชื่อ	แหล่งน้ำ	สระน้ำ	เล็ก	บ้านโคกลำดวน	9	พรหมณี	เมืองนครนายก	นครนายก	2.32	0.01	-	-
15060725	730290	1580242	47	ไม่มีชื่อ	แหล่งน้ำ	สระน้ำ	เล็ก	บ้านโคกลำดวน	9	พรหมณี	เมืองนครนายก	นครนายก	6.29	0.02	-	-
15060726	730813	1580353	47	ไม่มีชื่อ	แหล่งน้ำ	สระน้ำ	เล็ก	บ้านโคกลำดวน	9	พรหมณี	เมืองนครนายก	นครนายก	7.80	0.02	-	-
15060727	730048	1580587	47	ไม่มีชื่อ	แหล่งน้ำ	สระน้ำ	เล็ก	บ้านโคกลำดวน	9	พรหมณี	เมืองนครนายก	นครนายก	6.19	0.02	-	-
15060728	729650	1580767	47	ไม่มีชื่อ	แหล่งน้ำ	สระน้ำ	เล็ก	บ้านโคกลำดวน	9	พรหมณี	เมืองนครนายก	นครนายก	8.79	0.03	-	-
15060729	736559	1573713	47	ไม่มีชื่อ	แหล่งน้ำ	สระน้ำ	เล็ก	บ้านหนองพงษ์	10	พรหมณี	เมืองนครนายก	นครนายก	2.84	0.01	-	-
15060730	735881	1574306	47	ไม่มีชื่อ	แหล่งน้ำ	สระน้ำ	เล็ก	บ้านหนองพงษ์	10	พรหมณี	เมืองนครนายก	นครนายก	4.70	0.01	-	-
15060731	736087	1573760	47	หนองหญ้าคา	แหล่งน้ำ	หนอง	เล็ก	บ้านหนองพงษ์	10	พรหมณี	เมืองนครนายก	นครนายก	11.66	0.04	-	กระทรวงมหาดไทย
15060732	735871	1573972	47	หนองเสือร้อง	แหล่งน้ำ	หนอง	เล็ก	บ้านหนองพงษ์	10	พรหมณี	เมืองนครนายก	นครนายก	9.83	0.03	-	กระทรวงมหาดไทย
15060733	730047	1573631	47	ไม่มีชื่อ	แหล่งน้ำ	สระน้ำ	เล็ก	บ้านเกาะกะตอ	10	พรหมณี	เมืองนครนายก	นครนายก	2.47	0.01	-	-
15060734	735832	1575466	47		แหล่งน้ำ	สระน้ำ	เล็ก	บ้านตอไม้แดง	11	พรหมณี	เมืองนครนายก	นครนายก	3.57	0.01	-	-

ตารางที่ ง.2-3 แสดงทะเบียนแหล่งน้ำและผู้ใช้น้ำในลุ่มน้ำบางปะกง (ต่อ)

รหัสแหล่งน้ำ/ผู้ใช้น้ำ	WGS_E	WGS_N	โซน	ชื่อแหล่งน้ำ/ผู้ใช้น้ำ	ประเภท_1	ประเภท_2	ขนาดโครงการ	บ้าน	หมู่	ตำบล	อำเภอ	จังหวัด	พื้นที่ (ไร่)	ความจุ (ล้าน ลบ.ม.)	พื้นที่ชลประทาน/รับประโยชน์ (ไร่)	หน่วยงาน
15060735	734418	1574707	47	ไม่มีชื่อ	แหล่งน้ำ	สระน้ำ	เล็ก	บ้านหนองแสนตอ	12	พรหมณี	เมืองนครนายก	นครนายก	2.51	0.01	-	-
15060736	736320	1574842	47	ไม่มีชื่อ	แหล่งน้ำ	สระน้ำ	เล็ก	บ้านหนองแสนตอ	12	พรหมณี	เมืองนครนายก	นครนายก	1.91	0.01	-	-
15060737	735694	1575088	47	ไม่มีชื่อ	แหล่งน้ำ	สระน้ำ	เล็ก	บ้านหนองแสนตอ	12	พรหมณี	เมืองนครนายก	นครนายก	2.77	0.01	-	-
15060738	734902	1574514	47	ไม่มีชื่อ	แหล่งน้ำ	สระน้ำ	เล็ก	บ้านหนองแสนตอ	12	พรหมณี	เมืองนครนายก	นครนายก	3.53	0.01	-	-
15060739	735861	1574889	47		แหล่งน้ำ	สระน้ำ	เล็ก	บ้านหนองแสนตอ	12	พรหมณี	เมืองนครนายก	นครนายก	6.80	0.02	-	-
15060740	735288	1579760	47	หนองน้ำ	แหล่งน้ำ	หนอง	เล็ก	บ้านเขาฝาระมี	13	พรหมณี	เมืองนครนายก	นครนายก	45.95	0.27	-	-
15060741	735356	1583013	47	หนองน้ำ	แหล่งน้ำ	หนอง	เล็ก	บ้านเขาฝาระมี	13	พรหมณี	เมืองนครนายก	นครนายก	11.00	0.03	-	-
15060742	732161	1577408	47	ไม่มีชื่อ	แหล่งน้ำ	สระน้ำ	เล็ก	บ้านเทพประทาน	14	พรหมณี	เมืองนครนายก	นครนายก	4.63	0.01	-	-
15060743	736074	1578047	47	หนองน้ำ	แหล่งน้ำ	หนอง	เล็ก	บ้านคลองยาง	16	พรหมณี	เมืองนครนายก	นครนายก	27.28	0.19	-	-
15060744	736522	1576611	47	ไม่มีชื่อ	แหล่งน้ำ	สระน้ำ	เล็ก	บ้านคลองยาง	16	พรหมณี	เมืองนครนายก	นครนายก	24.09	0.02	-	-
15060745	731780	1576001	47	ไม่มีชื่อ	แหล่งน้ำ	สระน้ำ	เล็ก	บ้านหนองยาง	17	พรหมณี	เมืองนครนายก	นครนายก	4.31	0.01	-	-
15060746	731661	1576024	47	ไม่มีชื่อ	แหล่งน้ำ	สระน้ำ	เล็ก	บ้านหนองยาง	17	พรหมณี	เมืองนครนายก	นครนายก	3.71	0.01	-	-
15060747	731382	1576391	47	ไม่มีชื่อ	แหล่งน้ำ	สระน้ำ	เล็ก	บ้านหนองยาง	17	พรหมณี	เมืองนครนายก	นครนายก	14.28	0.02	-	-
15060748	742832	1567972	47	ไม่มีชื่อ	แหล่งน้ำ	สระน้ำ	เล็ก	บ้านเกาะหวาย	1	เกาะหวาย	ปากพลี	นครนายก	14.04	0.02	-	-
15060749	745550	1569266	47		แหล่งน้ำ	สระน้ำ	เล็ก	บ้านคลองตะเคียน	2	เกาะหวาย	ปากพลี	นครนายก	17.28	0.06	-	-
15060750	743851	1565642	47	ไม่มีชื่อ	แหล่งน้ำ	สระน้ำ	เล็ก	บ้านใหม่	4	เกาะหวาย	ปากพลี	นครนายก	4.63	0.01	-	-
15060751	743559	1565841	47	ไม่มีชื่อ	แหล่งน้ำ	สระน้ำ	เล็ก	บ้านใหม่	4	เกาะหวาย	ปากพลี	นครนายก	2.56	0.01	-	-
15060752	742619	1566953	47	ไม่มีชื่อ	แหล่งน้ำ	สระน้ำ	เล็ก	บ้านดงข่า	4	เกาะหวาย	ปากพลี	นครนายก	6.00	0.02	-	-
15060753	745862	1570141	47	ไม่มีชื่อ	แหล่งน้ำ	สระน้ำ	เล็ก	บ้านสบกเขียว	6	เกาะหวาย	ปากพลี	นครนายก	2.70	0.01	-	-
15060754	745807	1570181	47	ไม่มีชื่อ	แหล่งน้ำ	สระน้ำ	เล็ก	บ้านสบกเขียว	6	เกาะหวาย	ปากพลี	นครนายก	2.65	0.01	-	-
15060755	744626	1569019	47	ไม่มีชื่อ	แหล่งน้ำ	สระน้ำ	เล็ก	บ้านยอยไฮ	6	เกาะหวาย	ปากพลี	นครนายก	3.90	0.02	-	-
15060756	740737	1568427	47	ไม่มีชื่อ	แหล่งน้ำ	สระน้ำ	เล็ก	บ้านดอนเจริญ	1	เกาะโพธิ์	ปากพลี	นครนายก	2.15	0.01	-	-
15060757	743265	1569753	47	หนองน้ำ	แหล่งน้ำ	หนอง	เล็ก	บ้านห้วยโรง	1	เกาะโพธิ์	ปากพลี	นครนายก	2.20	0.01	-	-
15060758	743441	1569779	47	ไม่มีชื่อ	แหล่งน้ำ	สระน้ำ	เล็ก	บ้านห้วยโรง	1	เกาะโพธิ์	ปากพลี	นครนายก	3.72	0.01	-	-
15060759	743355	1570293	47	ไม่มีชื่อ	แหล่งน้ำ	สระน้ำ	เล็ก	บ้านห้วยโรง	1	เกาะโพธิ์	ปากพลี	นครนายก	4.32	0.01	-	-
15060760	742331	1570189	47	ไม่มีชื่อ	แหล่งน้ำ	สระน้ำ	เล็ก	บ้านห้วยโรง	1	เกาะโพธิ์	ปากพลี	นครนายก	15.64	0.05	-	-
15060761	740776	1564863	47	ไม่มีชื่อ	แหล่งน้ำ	สระน้ำ	เล็ก	บ้านเกาะโพธิ์	2	เกาะโพธิ์	ปากพลี	นครนายก	5.52	0.01	-	-
15060762	741080	1564881	47	ไม่มีชื่อ	แหล่งน้ำ	สระน้ำ	เล็ก	บ้านเกาะโพธิ์	2	เกาะโพธิ์	ปากพลี	นครนายก	4.06	0.01	-	-

ตารางที่ ง.2-3 แสดงทะเบียนแหล่งน้ำและผู้ใช้น้ำในลุ่มน้ำบางปะกง (ต่อ)

รหัสแหล่งน้ำ/ผู้ใช้น้ำ	WGS_E	WGS_N	โซน	ชื่อแหล่งน้ำ/ผู้ใช้น้ำ	ประเภท_1	ประเภท_2	ขนาดโครงการ	บ้าน	หมู่	ตำบล	อำเภอ	จังหวัด	พื้นที่ (ไร่)	ความจุ (ล้าน ลบ.ม.)	พื้นที่ชลประทาน/รับประโยชน์ (ไร่)	หน่วยงาน
15060763	741151	1564979	47	ไม่มีชื่อ	แหล่งน้ำ	สระน้ำ	เล็ก	บ้านเกาะโพธิ์	2	เกาะโพธิ์	ปากพลี	นครนายก	9.48	0.03	-	-
15060764	740210	1565032	47	ไม่มีชื่อ	แหล่งน้ำ	สระน้ำ	เล็ก	บ้านเกาะโพธิ์	2	เกาะโพธิ์	ปากพลี	นครนายก	18.00	0.07	-	-
15060765	741006	1565016	47	ไม่มีชื่อ	แหล่งน้ำ	สระน้ำ	เล็ก	บ้านเกาะโพธิ์	2	เกาะโพธิ์	ปากพลี	นครนายก	38.89	0.16	-	-
15060766	739989	1565049	47	ไม่มีชื่อ	แหล่งน้ำ	สระน้ำ	เล็ก	บ้านเกาะโพธิ์	2	เกาะโพธิ์	ปากพลี	นครนายก	3.33	0.01	-	-
15060767	740583	1565511	47	ไม่มีชื่อ	แหล่งน้ำ	สระน้ำ	เล็ก	บ้านเกาะโพธิ์	2	เกาะโพธิ์	ปากพลี	นครนายก	3.69	0.01	-	-
15060768	740562	1565573	47	ไม่มีชื่อ	แหล่งน้ำ	สระน้ำ	เล็ก	บ้านเกาะโพธิ์	2	เกาะโพธิ์	ปากพลี	นครนายก	3.02	0.01	-	-
15060769	740679	1565667	47	ไม่มีชื่อ	แหล่งน้ำ	สระน้ำ	เล็ก	บ้านเกาะโพธิ์	2	เกาะโพธิ์	ปากพลี	นครนายก	3.11	0.01	-	-
15060770	741337	1565718	47	ไม่มีชื่อ	แหล่งน้ำ	สระน้ำ	เล็ก	บ้านเกาะโพธิ์	2	เกาะโพธิ์	ปากพลี	นครนายก	12.05	0.06	-	-
15060771	739927	1565762	47	หนองน้ำ	แหล่งน้ำ	หนอง	เล็ก	บ้านเกาะโพธิ์	2	เกาะโพธิ์	ปากพลี	นครนายก	5.84	0.02	-	-
15060772	740656	1566191	47	ไม่มีชื่อ	แหล่งน้ำ	สระน้ำ	เล็ก	บ้านเกาะโพธิ์	2	เกาะโพธิ์	ปากพลี	นครนายก	3.34	0.01	-	-
15060773	739224	1565495	47	หนองเถือเนื้อ	แหล่งน้ำ	หนอง	เล็ก	บ้านเกาะโพธิ์	2	เกาะโพธิ์	ปากพลี	นครนายก	1.97	0.01	-	กระทรวงมหาดไทย
15060774	741526	1562963	47	ไม่มีชื่อ	แหล่งน้ำ	สระน้ำ	เล็ก	บ้านสะแกซึง	3	เกาะโพธิ์	ปากพลี	นครนายก	2.69	0.01	-	-
15060775	741830	1563556	47	ไม่มีชื่อ	แหล่งน้ำ	สระน้ำ	เล็ก	บ้านสะแกซึง	3	เกาะโพธิ์	ปากพลี	นครนายก	3.01	0.01	-	-
15060776	742307	1563890	47	ไม่มีชื่อ	แหล่งน้ำ	สระน้ำ	เล็ก	บ้านสะแกซึง	3	เกาะโพธิ์	ปากพลี	นครนายก	1.44	0.01	-	-
15060777	742453	1563840	47	ไม่มีชื่อ	แหล่งน้ำ	สระน้ำ	เล็ก	บ้านสะแกซึง	3	เกาะโพธิ์	ปากพลี	นครนายก	2.02	0.01	-	-
15060778	741655	1563552	47	ไม่มีชื่อ	แหล่งน้ำ	สระน้ำ	เล็ก	บ้านสะแกซึง	3	เกาะโพธิ์	ปากพลี	นครนายก	7.66	0.02	-	-
15060779	741763	1563720	47	ไม่มีชื่อ	แหล่งน้ำ	สระน้ำ	เล็ก	บ้านสะแกซึง	3	เกาะโพธิ์	ปากพลี	นครนายก	2.29	0.01	-	-
15060780	740388	1566554	47	ไม่มีชื่อ	แหล่งน้ำ	สระน้ำ	เล็ก	บ้านดงข่า	4	เกาะโพธิ์	ปากพลี	นครนายก	3.33	0.01	-	-
15060781	741687	1568152	47	ไม่มีชื่อ	แหล่งน้ำ	สระน้ำ	เล็ก	บ้านดงข่า	4	เกาะโพธิ์	ปากพลี	นครนายก	2.42	0.01	-	-
15060782	742259	1566363	47	หนองล่ม	แหล่งน้ำ	หนอง	เล็ก	บ้านดงข่า	4	เกาะโพธิ์	ปากพลี	นครนายก	3.61	0.01	-	กระทรวงมหาดไทย
15060783	740408	1566704	47	หนองแบน	แหล่งน้ำ	หนอง	เล็ก	บ้านดงข่า	4	เกาะโพธิ์	ปากพลี	นครนายก	17.56	0.06	-	กระทรวงมหาดไทย
15060784	743534	1570528	47	ไม่มีชื่อ	แหล่งน้ำ	สระน้ำ	เล็ก	บ้านหนองจิก	5	เกาะโพธิ์	ปากพลี	นครนายก	16.73	0.01	-	-
15060785	741616	1568184	47	ไม่มีชื่อ	แหล่งน้ำ	สระน้ำ	เล็ก	บ้านคลองกระทุ่ม	5	เกาะโพธิ์	ปากพลี	นครนายก	3.17	0.01	-	-
15060786	741657	1568332	47	ไม่มีชื่อ	แหล่งน้ำ	สระน้ำ	เล็ก	บ้านคลองกระทุ่ม	5	เกาะโพธิ์	ปากพลี	นครนายก	2.51	0.01	-	-
15060787	741859	1568368	47	ไม่มีชื่อ	แหล่งน้ำ	สระน้ำ	เล็ก	บ้านคลองกระทุ่ม	5	เกาะโพธิ์	ปากพลี	นครนายก	3.03	0.01	-	-
15060788	742018	1568420	47	ไม่มีชื่อ	แหล่งน้ำ	สระน้ำ	เล็ก	บ้านคลองกระทุ่ม	5	เกาะโพธิ์	ปากพลี	นครนายก	3.00	0.01	-	-
15060789	741597	1568310	47	ไม่มีชื่อ	แหล่งน้ำ	สระน้ำ	เล็ก	บ้านคลองกระทุ่ม	5	เกาะโพธิ์	ปากพลี	นครนายก	2.33	0.01	-	-
15060790	741283	1569375	47	ไม่มีชื่อ	แหล่งน้ำ	สระน้ำ	เล็ก	บ้านคลองกระทุ่ม	5	เกาะโพธิ์	ปากพลี	นครนายก	2.21	0.01	-	-

ตารางที่ ง.2-3 แสดงทะเบียนแหล่งน้ำและผู้ใช้น้ำในลุ่มน้ำบางปะกง (ต่อ)

รหัสแหล่งน้ำ/ผู้ใช้น้ำ	WGS_E	WGS_N	โซน	ชื่อแหล่งน้ำ/ผู้ใช้น้ำ	ประเภท_1	ประเภท_2	ขนาดโครงการ	บ้าน	หมู่	ตำบล	อำเภอ	จังหวัด	พื้นที่ (ไร่)	ความจุ (ล้าน ลบ.ม.)	พื้นที่ชลประทาน/รับประโยชน์ (ไร่)	หน่วยงาน
15060791	738449	1565667	47	หนองงูเหลือม	แหล่งน้ำ	หนอง	เล็ก	บ้านหนองอ้ายกล่อม	6	เกาะโพธิ์	ปากพลี	นครนายก	3.91	0.01	-	กระทรวงมหาดไทย
15060792	740807	1562931	47	ไม่มีชื่อ	แหล่งน้ำ	สระน้ำ	เล็ก	บ้านหัวถนน	6	เกาะโพธิ์	ปากพลี	นครนายก	2.73	0.01	-	-
15060793	741165	1563284	47	ไม่มีชื่อ	แหล่งน้ำ	สระน้ำ	เล็ก	บ้านหัวถนน	6	เกาะโพธิ์	ปากพลี	นครนายก	2.91	0.01	-	-
15060794	740480	1563512	47	ไม่มีชื่อ	แหล่งน้ำ	สระน้ำ	เล็ก	บ้านหัวถนน	6	เกาะโพธิ์	ปากพลี	นครนายก	7.01	0.02	-	-
15060795	741388	1563548	47	ไม่มีชื่อ	แหล่งน้ำ	สระน้ำ	เล็ก	บ้านหัวถนน	6	เกาะโพธิ์	ปากพลี	นครนายก	5.22	0.01	-	-
15060796	740867	1563583	47	ไม่มีชื่อ	แหล่งน้ำ	สระน้ำ	เล็ก	บ้านหัวถนน	6	เกาะโพธิ์	ปากพลี	นครนายก	5.66	0.01	-	-
15060797	741201	1564399	47	ไม่มีชื่อ	แหล่งน้ำ	สระน้ำ	เล็ก	บ้านหัวถนน	6	เกาะโพธิ์	ปากพลี	นครนายก	6.77	0.01	-	-
15060798	741224	1563913	47	ไม่มีชื่อ	แหล่งน้ำ	สระน้ำ	เล็ก	บ้านหัวถนน	6	เกาะโพธิ์	ปากพลี	นครนายก	2.54	0.01	-	-
15060799	737451	1563400	47	ไม่มีชื่อ	แหล่งน้ำ	สระน้ำ	เล็ก	บ้านท่าขอน	7	เกาะโพธิ์	ปากพลี	นครนายก	1.53	0.01	-	-
15060800	737918	1563622	47	ไม่มีชื่อ	แหล่งน้ำ	สระน้ำ	เล็ก	บ้านท่าขอน	7	เกาะโพธิ์	ปากพลี	นครนายก	5.75	0.02	-	-
15060801	742583	1562505	47	ไม่มีชื่อ	แหล่งน้ำ	สระน้ำ	เล็ก	บ้านสะแกซึง	3	ปากพลี	ปากพลี	นครนายก	2.85	0.01	-	-
15060802	742710	1562787	47	ไม่มีชื่อ	แหล่งน้ำ	สระน้ำ	เล็ก	บ้านสะแกซึง	3	ปากพลี	ปากพลี	นครนายก	3.61	0.01	-	-
15060803	742721	1563557	47	ไม่มีชื่อ	แหล่งน้ำ	สระน้ำ	เล็ก	บ้านสะแกซึง	3	ปากพลี	ปากพลี	นครนายก	2.82	0.01	-	-
15060804	742568	1563795	47	ไม่มีชื่อ	แหล่งน้ำ	สระน้ำ	เล็ก	บ้านสะแกซึง	3	ปากพลี	ปากพลี	นครนายก	4.05	0.01	-	-
15060805	743666	1562541	47	ไม่มีชื่อ	แหล่งน้ำ	สระน้ำ	เล็ก	บ้านสะแกซึง	3	ปากพลี	ปากพลี	นครนายก	4.06	0.01	-	-
15060806	743532	1562924	47	หนองแขม	แหล่งน้ำ	หนอง	เล็ก	บ้านสะแกซึง	3	ปากพลี	ปากพลี	นครนายก	7.94	0.03	-	กระทรวงมหาดไทย
15060807	743994	1562893	47	หนองแพงพวย	แหล่งน้ำ	หนอง	เล็ก	บ้านนอก	6	ปากพลี	ปากพลี	นครนายก	14.69	0.05	-	กระทรวงมหาดไทย
15060808	744290	1562433	47	หนองอ้ายหัก	แหล่งน้ำ	หนอง	เล็ก	บ้านโคกสำโรง	6	ปากพลี	ปากพลี	นครนายก	8.49	0.03	-	กระทรวงมหาดไทย
15060809	748785	1569665	47	หนองน้ำ	แหล่งน้ำ	หนอง	เล็ก	บ้านพรหมเพชร	1	โคกกรวด	ปากพลี	นครนายก	2.19	0.01	-	-
15060810	747527	1569273	47	ไม่มีชื่อ	แหล่งน้ำ	สระน้ำ	เล็ก	บ้านหนองสองห้อง	2	โคกกรวด	ปากพลี	นครนายก	1.94	0.01	-	-
15060811	747792	1569369	47	ไม่มีชื่อ	แหล่งน้ำ	สระน้ำ	เล็ก	บ้านหนองสองห้อง	2	โคกกรวด	ปากพลี	นครนายก	3.40	0.01	-	-
15060812	747340	1569368	47	ไม่มีชื่อ	แหล่งน้ำ	สระน้ำ	เล็ก	บ้านหนองสองห้อง	2	โคกกรวด	ปากพลี	นครนายก	4.36	0.02	-	-
15060813	746422	1568665	47	อ่างเก็บน้ำหนองกันเกรา	แหล่งน้ำ	อ่างเก็บน้ำ	เล็ก	บ้านดงแขวน	5	โคกกรวด	ปากพลี	นครนายก	4.50	0.02	-	-
15060814	748009	1569046	47	ไม่มีชื่อ	แหล่งน้ำ	สระน้ำ	เล็ก	บ้านเนินใหม่	5	โคกกรวด	ปากพลี	นครนายก	3.04	0.01	-	-
15060815	748220	1569438	47	ไม่มีชื่อ	แหล่งน้ำ	สระน้ำ	เล็ก	บ้านเนินใหม่	5	โคกกรวด	ปากพลี	นครนายก	4.59	0.01	-	-
15060816	748340	1569460	47	หนองน้ำ	แหล่งน้ำ	หนอง	เล็ก	บ้านเนินใหม่	5	โคกกรวด	ปากพลี	นครนายก	4.12	0.02	-	-
15060817	746042	1569084	47	หนองน้ำ	แหล่งน้ำ	หนอง	เล็ก	บ้านหนองหัวเสือ	7	โคกกรวด	ปากพลี	นครนายก	4.20	0.02	-	-
15060818	746012	1569197	47	ไม่มีชื่อ	แหล่งน้ำ	สระน้ำ	เล็ก	บ้านหนองหัวเสือ	7	โคกกรวด	ปากพลี	นครนายก	1.59	0.01	-	-

ตารางที่ ง.2-3 แสดงทะเบียนแหล่งน้ำและผู้ใช้น้ำในลุ่มน้ำบางปะกง (ต่อ)

รหัสแหล่งน้ำ/ผู้ใช้น้ำ	WGS_E	WGS_N	โซน	ชื่อแหล่งน้ำ/ผู้ใช้น้ำ	ประเภท_1	ประเภท_2	ขนาดโครงการ	บ้าน	หมู่	ตำบล	อำเภอ	จังหวัด	พื้นที่ (ไร่)	ความจุ (ล้าน ลบ.ม.)	พื้นที่ชลประทาน/รับประโยชน์ (ไร่)	หน่วยงาน
15060819	747051	1569805	47	ไม่มีชื่อ	แหล่งน้ำ	สระน้ำ	เล็ก	บ้านหนองหัวเสือ	7	โคกกรวด	ปากพลี	นครนายก	2.29	0.01	-	-
15060820	735905	1559310	47	ไม่มีชื่อ	แหล่งน้ำ	สระน้ำ	เล็ก	บ้านศรีจุฬา	1	ท่าเรือ	ปากพลี	นครนายก	7.71	0.01	-	-
15060821	735756	1559467	47	ไม่มีชื่อ	แหล่งน้ำ	สระน้ำ	เล็ก	บ้านศรีจุฬา	1	ท่าเรือ	ปากพลี	นครนายก	2.51	0.01	-	-
15060822	740690	1559034	47	ไม่มีชื่อ	แหล่งน้ำ	สระน้ำ	เล็ก	บ้านเกาะกา	1	ท่าเรือ	ปากพลี	นครนายก	16.83	0.07	-	-
15060823	741081	1559429	47	ไม่มีชื่อ	แหล่งน้ำ	สระน้ำ	เล็ก	บ้านเกาะกา	1	ท่าเรือ	ปากพลี	นครนายก	128.81	0.01	-	-
15060824	740492	1559583	47	ไม่มีชื่อ	แหล่งน้ำ	สระน้ำ	เล็ก	บ้านเกาะกา	1	ท่าเรือ	ปากพลี	นครนายก	1.89	0.01	-	-
15060825	740255	1559621	47	ไม่มีชื่อ	แหล่งน้ำ	สระน้ำ	เล็ก	บ้านเกาะกา	1	ท่าเรือ	ปากพลี	นครนายก	2.25	0.01	-	-
15060826	740737	1559754	47	ไม่มีชื่อ	แหล่งน้ำ	สระน้ำ	เล็ก	บ้านเกาะกา	1	ท่าเรือ	ปากพลี	นครนายก	2.96	0.01	-	-
15060827	739893	1559746	47	ไม่มีชื่อ	แหล่งน้ำ	สระน้ำ	เล็ก	บ้านเกาะกา	1	ท่าเรือ	ปากพลี	นครนายก	2.69	0.01	-	-
15060828	740733	1559817	47	ไม่มีชื่อ	แหล่งน้ำ	สระน้ำ	เล็ก	บ้านเกาะกา	1	ท่าเรือ	ปากพลี	นครนายก	2.87	0.01	-	-
15060829	740492	1560538	47	หนองน้ำ	แหล่งน้ำ	หนอง	เล็ก	บ้านเกาะกา	1	ท่าเรือ	ปากพลี	นครนายก	31.01	0.20	-	-
15060830	742627	1560689	47	ไม่มีชื่อ	แหล่งน้ำ	สระน้ำ	เล็ก	บ้านเกาะกา	1	ท่าเรือ	ปากพลี	นครนายก	6.07	0.02	-	-
15060831	742520	1560705	47	ไม่มีชื่อ	แหล่งน้ำ	สระน้ำ	เล็ก	บ้านเกาะกา	1	ท่าเรือ	ปากพลี	นครนายก	10.04	0.04	-	-
15060832	742569	1560776	47	ไม่มีชื่อ	แหล่งน้ำ	สระน้ำ	เล็ก	บ้านเกาะกา	1	ท่าเรือ	ปากพลี	นครนายก	3.34	0.01	-	-
15060833	740484	1560880	47	หนองน้ำ	แหล่งน้ำ	หนอง	เล็ก	บ้านเกาะกา	1	ท่าเรือ	ปากพลี	นครนายก	2.48	0.01	-	-
15060834	739222	1560923	47	ไม่มีชื่อ	แหล่งน้ำ	สระน้ำ	เล็ก	บ้านเกาะกา	1	ท่าเรือ	ปากพลี	นครนายก	9.38	0.01	-	-
15060835	742636	1560789	47	ไม่มีชื่อ	แหล่งน้ำ	สระน้ำ	เล็ก	บ้านเกาะกา	1	ท่าเรือ	ปากพลี	นครนายก	3.68	0.01	-	-
15060836	741756	1561105	47	ไม่มีชื่อ	แหล่งน้ำ	สระน้ำ	เล็ก	บ้านเกาะกา	1	ท่าเรือ	ปากพลี	นครนายก	56.78	0.01	-	-
15060837	741300	1560983	47	ไม่มีชื่อ	แหล่งน้ำ	สระน้ำ	เล็ก	บ้านเกาะกา	1	ท่าเรือ	ปากพลี	นครนายก	26.89	0.02	-	-
15060838	740231	1561152	47	ไม่มีชื่อ	แหล่งน้ำ	สระน้ำ	เล็ก	บ้านเกาะกา	1	ท่าเรือ	ปากพลี	นครนายก	5.82	0.02	-	-
15060839	742053	1561235	47	หนองน้ำ	แหล่งน้ำ	หนอง	เล็ก	บ้านเกาะกา	1	ท่าเรือ	ปากพลี	นครนายก	9.13	0.02	-	-
15060840	740173	1561188	47	ไม่มีชื่อ	แหล่งน้ำ	สระน้ำ	เล็ก	บ้านเกาะกา	1	ท่าเรือ	ปากพลี	นครนายก	9.68	0.03	-	-
15060841	740264	1561303	47	ไม่มีชื่อ	แหล่งน้ำ	สระน้ำ	เล็ก	บ้านเกาะกา	1	ท่าเรือ	ปากพลี	นครนายก	6.77	0.02	-	-
15060842	740268	1561384	47	ไม่มีชื่อ	แหล่งน้ำ	สระน้ำ	เล็ก	บ้านเกาะกา	1	ท่าเรือ	ปากพลี	นครนายก	5.95	0.02	-	-
15060843	740082	1561384	47	ไม่มีชื่อ	แหล่งน้ำ	สระน้ำ	เล็ก	บ้านเกาะกา	1	ท่าเรือ	ปากพลี	นครนายก	5.43	0.02	-	-
15060844	740104	1561448	47	ไม่มีชื่อ	แหล่งน้ำ	สระน้ำ	เล็ก	บ้านเกาะกา	1	ท่าเรือ	ปากพลี	นครนายก	3.83	0.01	-	-
15060845	740197	1561633	47	ไม่มีชื่อ	แหล่งน้ำ	สระน้ำ	เล็ก	บ้านเกาะกา	1	ท่าเรือ	ปากพลี	นครนายก	2.91	0.01	-	-
15060846	739849	1561580	47	ไม่มีชื่อ	แหล่งน้ำ	สระน้ำ	เล็ก	บ้านเกาะกา	1	ท่าเรือ	ปากพลี	นครนายก	3.63	0.01	-	-

ตารางที่ ง.2-3 แสดงทะเบียนแหล่งน้ำและผู้ใช้น้ำในลุ่มน้ำบางปะกง (ต่อ)

รหัสแหล่งน้ำ/ผู้ใช้น้ำ	WGS_E	WGS_N	โซน	ชื่อแหล่งน้ำ/ผู้ใช้น้ำ	ประเภท_1	ประเภท_2	ขนาดโครงการ	บ้าน	หมู่	ตำบล	อำเภอ	จังหวัด	พื้นที่ (ไร่)	ความจุ (ล้าน ลบ.ม.)	พื้นที่ชลประทาน/รับประโยชน์ (ไร่)	หน่วยงาน
15060847	740009	1561760	47	หนองน้ำ	แหล่งน้ำ	หนอง	เล็ก	บ้านเกาะกา	1	ท่าเรือ	ปากพลี	นครนายก	25.30	0.13	-	-
15060848	740845	1560287	47	ไม่มีชื่อ	แหล่งน้ำ	สระน้ำ	เล็ก	บ้านเกาะกา	1	ท่าเรือ	ปากพลี	นครนายก	2.63	0.01	-	-
15060849	736443	1556753	47	ไม่มีชื่อ	แหล่งน้ำ	สระน้ำ	เล็ก	บ้านปากท่อ	2	ท่าเรือ	ปากพลี	นครนายก	10.45	0.03	-	-
15060850	736079	1556452	47	ไม่มีชื่อ	แหล่งน้ำ	สระน้ำ	เล็ก	บ้านปากท่อ	2	ท่าเรือ	ปากพลี	นครนายก	4.94	0.02	-	-
15060851	744140	1555789	47	ไม่มีชื่อ	แหล่งน้ำ	สระน้ำ	เล็ก	บ้านลำบัวลอย	2	ท่าเรือ	ปากพลี	นครนายก	3.36	0.01	-	-
15060852	743883	1556150	47	ไม่มีชื่อ	แหล่งน้ำ	สระน้ำ	เล็ก	บ้านลำบัวลอย	2	ท่าเรือ	ปากพลี	นครนายก	5.17	0.02	-	-
15060853	744553	1557153	47	ไม่มีชื่อ	แหล่งน้ำ	สระน้ำ	เล็ก	บ้านลำบัวลอย	2	ท่าเรือ	ปากพลี	นครนายก	43.04	0.06	-	-
15060854	742516	1557544	47	ไม่มีชื่อ	แหล่งน้ำ	สระน้ำ	เล็ก	บ้านลำบัวลอย	2	ท่าเรือ	ปากพลี	นครนายก	4.37	0.01	-	-
15060855	745157	1557558	47	ไม่มีชื่อ	แหล่งน้ำ	สระน้ำ	เล็ก	บ้านลำบัวลอย	2	ท่าเรือ	ปากพลี	นครนายก	65.58	0.42	-	-
15060856	743808	1557619	47	ไม่มีชื่อ	แหล่งน้ำ	สระน้ำ	เล็ก	บ้านลำบัวลอย	2	ท่าเรือ	ปากพลี	นครนายก	15.02	0.14	-	-
15060857	743452	1557672	47	หนองน้ำ	แหล่งน้ำ	หนอง	เล็ก	บ้านลำบัวลอย	2	ท่าเรือ	ปากพลี	นครนายก	18.96	0.13	-	-
15060858	743624	1557688	47	ไม่มีชื่อ	แหล่งน้ำ	สระน้ำ	เล็ก	บ้านลำบัวลอย	2	ท่าเรือ	ปากพลี	นครนายก	2.02	0.01	-	-
15060859	744815	1557561	47	หนองน้ำ	แหล่งน้ำ	หนอง	เล็ก	บ้านลำบัวลอย	2	ท่าเรือ	ปากพลี	นครนายก	104.41	0.67	-	-
15060860	743164	1557740	47	หนองน้ำ	แหล่งน้ำ	หนอง	เล็ก	บ้านลำบัวลอย	2	ท่าเรือ	ปากพลี	นครนายก	5.38	0.02	-	-
15060861	745124	1557840	47	ไม่มีชื่อ	แหล่งน้ำ	สระน้ำ	เล็ก	บ้านลำบัวลอย	2	ท่าเรือ	ปากพลี	นครนายก	54.03	0.35	-	-
15060862	744763	1557861	47	ไม่มีชื่อ	แหล่งน้ำ	สระน้ำ	เล็ก	บ้านลำบัวลอย	2	ท่าเรือ	ปากพลี	นครนายก	22.30	0.14	-	-
15060863	742916	1558019	47	หนองน้ำ	แหล่งน้ำ	หนอง	เล็ก	บ้านลำบัวลอย	2	ท่าเรือ	ปากพลี	นครนายก	15.82	0.07	-	-
15060864	742579	1558178	47	ไม่มีชื่อ	แหล่งน้ำ	สระน้ำ	เล็ก	บ้านลำบัวลอย	2	ท่าเรือ	ปากพลี	นครนายก	3.86	0.01	-	-
15060865	745612	1558342	47	ไม่มีชื่อ	แหล่งน้ำ	สระน้ำ	เล็ก	บ้านลำบัวลอย	2	ท่าเรือ	ปากพลี	นครนายก	17.58	0.07	-	-
15060866	743039	1559624	47	ไม่มีชื่อ	แหล่งน้ำ	สระน้ำ	เล็ก	บ้านลำบัวลอย	2	ท่าเรือ	ปากพลี	นครนายก	23.39	0.15	-	-
15060867	742851	1559705	47	ไม่มีชื่อ	แหล่งน้ำ	สระน้ำ	เล็ก	บ้านลำบัวลอย	2	ท่าเรือ	ปากพลี	นครนายก	25.65	0.16	-	-
15060868	742989	1559824	47	ไม่มีชื่อ	แหล่งน้ำ	สระน้ำ	เล็ก	บ้านลำบัวลอย	2	ท่าเรือ	ปากพลี	นครนายก	19.16	0.07	-	-
15060869	741498	1556434	47	ไม่มีชื่อ	แหล่งน้ำ	สระน้ำ	เล็ก	บ้านแขมโค้ง	3	ท่าเรือ	ปากพลี	นครนายก	1.89	0.01	-	-
15060870	741521	1556505	47	ไม่มีชื่อ	แหล่งน้ำ	สระน้ำ	เล็ก	บ้านแขมโค้ง	3	ท่าเรือ	ปากพลี	นครนายก	2.82	0.01	-	-
15060871	741557	1556568	47	ไม่มีชื่อ	แหล่งน้ำ	สระน้ำ	เล็ก	บ้านแขมโค้ง	3	ท่าเรือ	ปากพลี	นครนายก	3.57	0.01	-	-
15060872	741494	1556614	47	ไม่มีชื่อ	แหล่งน้ำ	สระน้ำ	เล็ก	บ้านแขมโค้ง	3	ท่าเรือ	ปากพลี	นครนายก	2.68	0.01	-	-
15060873	740694	1556565	47	หนองน้ำ	แหล่งน้ำ	หนอง	เล็ก	บ้านแขมโค้ง	3	ท่าเรือ	ปากพลี	นครนายก	4.75	0.01	-	-
15060874	741558	1556649	47	ไม่มีชื่อ	แหล่งน้ำ	สระน้ำ	เล็ก	บ้านแขมโค้ง	3	ท่าเรือ	ปากพลี	นครนายก	4.75	0.02	-	-

ตารางที่ ง.2-3 แสดงทะเบียนแหล่งน้ำและผู้ใช้น้ำในลุ่มน้ำบางปะกง (ต่อ)

รหัสแหล่งน้ำ/ผู้ใช้น้ำ	WGS_E	WGS_N	โซน	ชื่อแหล่งน้ำ/ผู้ใช้น้ำ	ประเภท_1	ประเภท_2	ขนาดโครงการ	บ้าน	หมู่	ตำบล	อำเภอ	จังหวัด	พื้นที่ (ไร่)	ความจุ (ล้าน ลบ.ม.)	พื้นที่ชลประทาน/รับประโยชน์ (ไร่)	หน่วยงาน
15060875	741634	1556683	47	ไม่มีชื่อ	แหล่งน้ำ	สระน้ำ	เล็ก	บ้านแขมโค้ง	3	ท่าเรือ	ปากพลี	นครนายก	3.31	0.01	-	-
15060876	741480	1556727	47	ไม่มีชื่อ	แหล่งน้ำ	สระน้ำ	เล็ก	บ้านแขมโค้ง	3	ท่าเรือ	ปากพลี	นครนายก	3.86	0.01	-	-
15060877	739872	1556697	47	หนองน้ำ	แหล่งน้ำ	หนอง	เล็ก	บ้านแขมโค้ง	3	ท่าเรือ	ปากพลี	นครนายก	4.85	0.01	-	-
15060878	741517	1556798	47	ไม่มีชื่อ	แหล่งน้ำ	สระน้ำ	เล็ก	บ้านแขมโค้ง	3	ท่าเรือ	ปากพลี	นครนายก	2.83	0.01	-	-
15060879	741551	1556838	47	ไม่มีชื่อ	แหล่งน้ำ	สระน้ำ	เล็ก	บ้านแขมโค้ง	3	ท่าเรือ	ปากพลี	นครนายก	2.13	0.01	-	-
15060880	739890	1556983	47	ไม่มีชื่อ	แหล่งน้ำ	สระน้ำ	เล็ก	บ้านแขมโค้ง	3	ท่าเรือ	ปากพลี	นครนายก	3.26	0.01	-	-
15060881	740259	1557038	47	ไม่มีชื่อ	แหล่งน้ำ	สระน้ำ	เล็ก	บ้านแขมโค้ง	3	ท่าเรือ	ปากพลี	นครนายก	3.84	0.01	-	-
15060882	739893	1557073	47	ไม่มีชื่อ	แหล่งน้ำ	สระน้ำ	เล็ก	บ้านแขมโค้ง	3	ท่าเรือ	ปากพลี	นครนายก	3.36	0.01	-	-
15060883	739074	1556982	47	ไม่มีชื่อ	แหล่งน้ำ	สระน้ำ	เล็ก	บ้านแขมโค้ง	3	ท่าเรือ	ปากพลี	นครนายก	12.31	0.07	-	-
15060884	740843	1557066	47	ไม่มีชื่อ	แหล่งน้ำ	สระน้ำ	เล็ก	บ้านแขมโค้ง	3	ท่าเรือ	ปากพลี	นครนายก	12.69	0.05	-	-
15060885	739924	1557135	47	ไม่มีชื่อ	แหล่งน้ำ	สระน้ำ	เล็ก	บ้านแขมโค้ง	3	ท่าเรือ	ปากพลี	นครนายก	4.44	0.01	-	-
15060886	740397	1557489	47	ไม่มีชื่อ	แหล่งน้ำ	สระน้ำ	เล็ก	บ้านแขมโค้ง	3	ท่าเรือ	ปากพลี	นครนายก	5.30	0.01	-	-
15060887	740460	1557745	47	ไม่มีชื่อ	แหล่งน้ำ	สระน้ำ	เล็ก	บ้านแขมโค้ง	3	ท่าเรือ	ปากพลี	นครนายก	4.35	0.01	-	-
15060888	740770	1557767	47	ไม่มีชื่อ	แหล่งน้ำ	สระน้ำ	เล็ก	บ้านแขมโค้ง	3	ท่าเรือ	ปากพลี	นครนายก	4.21	0.01	-	-
15060889	741249	1558445	47	ไม่มีชื่อ	แหล่งน้ำ	สระน้ำ	เล็ก	บ้านแขมโค้ง	3	ท่าเรือ	ปากพลี	นครนายก	1.33	0.01	-	-
15060890	740320	1558794	47	ไม่มีชื่อ	แหล่งน้ำ	สระน้ำ	เล็ก	บ้านแขมโค้ง	3	ท่าเรือ	ปากพลี	นครนายก	7.61	0.01	-	-
15060891	740679	1557058	47	ไม่มีชื่อ	แหล่งน้ำ	สระน้ำ	เล็ก	บ้านแขมโค้ง	3	ท่าเรือ	ปากพลี	นครนายก	7.95	0.02	-	-
15060892	739721	1557099	47	ไม่มีชื่อ	แหล่งน้ำ	สระน้ำ	เล็ก	บ้านแขมโค้ง	3	ท่าเรือ	ปากพลี	นครนายก	5.64	0.01	-	-
15060893	740567	1557152	47	ไม่มีชื่อ	แหล่งน้ำ	สระน้ำ	เล็ก	บ้านแขมโค้ง	3	ท่าเรือ	ปากพลี	นครนายก	3.23	0.01	-	-
15060894	739589	1557205	47	ไม่มีชื่อ	แหล่งน้ำ	สระน้ำ	เล็ก	บ้านแขมโค้ง	3	ท่าเรือ	ปากพลี	นครนายก	10.67	0.02	-	-
15060895	740664	1557419	47	ไม่มีชื่อ	แหล่งน้ำ	สระน้ำ	เล็ก	บ้านแขมโค้ง	3	ท่าเรือ	ปากพลี	นครนายก	8.18	0.01	-	-
15060896	740646	1557492	47	ไม่มีชื่อ	แหล่งน้ำ	สระน้ำ	เล็ก	บ้านแขมโค้ง	3	ท่าเรือ	ปากพลี	นครนายก	2.72	0.01	-	-
15060897	738208	1555983	47	ไม่มีชื่อ	แหล่งน้ำ	สระน้ำ	เล็ก	บ้านไผ่ล้อม	4	ท่าเรือ	ปากพลี	นครนายก	2.05	0.01	-	-
15060898	738091	1556080	47	ไม่มีชื่อ	แหล่งน้ำ	สระน้ำ	เล็ก	บ้านไผ่ล้อม	4	ท่าเรือ	ปากพลี	นครนายก	2.68	0.01	-	-
15060899	738044	1556302	47	ไม่มีชื่อ	แหล่งน้ำ	สระน้ำ	เล็ก	บ้านไผ่ล้อม	4	ท่าเรือ	ปากพลี	นครนายก	4.73	0.01	-	-
15060900	738451	1556185	47	ไม่มีชื่อ	แหล่งน้ำ	สระน้ำ	เล็ก	บ้านไผ่ล้อม	4	ท่าเรือ	ปากพลี	นครนายก	19.54	0.07	-	-
15060901	738672	1556333	47	ไม่มีชื่อ	แหล่งน้ำ	สระน้ำ	เล็ก	บ้านไผ่ล้อม	4	ท่าเรือ	ปากพลี	นครนายก	10.83	0.05	-	-
15060902	738881	1556464	47	ไม่มีชื่อ	แหล่งน้ำ	สระน้ำ	เล็ก	บ้านไผ่ล้อม	4	ท่าเรือ	ปากพลี	นครนายก	2.82	0.01	-	-

ตารางที่ ง.2-3 แสดงทะเบียนแหล่งน้ำและผู้ใช้น้ำในลุ่มน้ำบางปะกง (ต่อ)

รหัสแหล่งน้ำ/ผู้ใช้น้ำ	WGS_E	WGS_N	โซน	ชื่อแหล่งน้ำ/ผู้ใช้น้ำ	ประเภท_1	ประเภท_2	ขนาดโครงการ	บ้าน	หมู่	ตำบล	อำเภอ	จังหวัด	พื้นที่ (ไร่)	ความจุ (ล้าน ลบ.ม.)	พื้นที่ชลประทาน/รับประโยชน์ (ไร่)	หน่วยงาน
15060903	738127	1556581	47	ไม่มีชื่อ	แหล่งน้ำ	สระน้ำ	เล็ก	บ้านไผ่ล้อม	4	ท่าเรือ	ปากพลี	นครนายก	2.19	0.01	-	-
15060904	738446	1556735	47	ไม่มีชื่อ	แหล่งน้ำ	สระน้ำ	เล็ก	บ้านไผ่ล้อม	4	ท่าเรือ	ปากพลี	นครนายก	8.41	0.03	-	-
15060905	738335	1559159	47	ไม่มีชื่อ	แหล่งน้ำ	สระน้ำ	เล็ก	บ้านท่าควายแห	5	ท่าเรือ	ปากพลี	นครนายก	22.85	0.01	-	-
15060906	737622	1559494	47	ไม่มีชื่อ	แหล่งน้ำ	สระน้ำ	เล็ก	บ้านท่าควายแห	5	ท่าเรือ	ปากพลี	นครนายก	4.01	0.01	-	-
15060907	737142	1560331	47	ไม่มีชื่อ	แหล่งน้ำ	สระน้ำ	เล็ก	บ้านท่าควายแห	5	ท่าเรือ	ปากพลี	นครนายก	2.84	0.01	-	-
15060908	740612	1562560	47	ไม่มีชื่อ	แหล่งน้ำ	สระน้ำ	เล็ก	บ้านหัวถนน	6	ท่าเรือ	ปากพลี	นครนายก	3.51	0.01	-	-
15060909	740541	1562738	47	ไม่มีชื่อ	แหล่งน้ำ	สระน้ำ	เล็ก	บ้านหัวถนน	6	ท่าเรือ	ปากพลี	นครนายก	4.56	0.01	-	-
15060910	745764	1558632	47	หนองน้ำ	แหล่งน้ำ	หนอง	เล็ก	บ้านโคกสำโรง	6	ท่าเรือ	ปากพลี	นครนายก	4.91	0.01	-	-
15060911	745185	1559017	47	ไม่มีชื่อ	แหล่งน้ำ	สระน้ำ	เล็ก	บ้านโคกสำโรง	6	ท่าเรือ	ปากพลี	นครนายก	92.48	0.01	-	-
15060912	746352	1559605	47	ไม่มีชื่อ	แหล่งน้ำ	สระน้ำ	เล็ก	บ้านโคกสำโรง	6	ท่าเรือ	ปากพลี	นครนายก	15.74	0.06	-	-
15060913	744197	1559889	47	หนองน้ำ	แหล่งน้ำ	หนอง	เล็ก	บ้านโคกสำโรง	6	ท่าเรือ	ปากพลี	นครนายก	7.01	0.03	-	-
15060914	746156	1559903	47	ไม่มีชื่อ	แหล่งน้ำ	สระน้ำ	เล็ก	บ้านโคกสำโรง	6	ท่าเรือ	ปากพลี	นครนายก	28.95	0.29	-	-
15060915	743170	1560320	47	หนองน้ำ	แหล่งน้ำ	หนอง	เล็ก	บ้านโคกสำโรง	6	ท่าเรือ	ปากพลี	นครนายก	11.47	0.05	-	-
15060916	743658	1560380	47	หนองแสง	แหล่งน้ำ	หนอง	เล็ก	บ้านโคกสำโรง	6	ท่าเรือ	ปากพลี	นครนายก	7.35	0.03	-	-
15060917	745362	1560562	47	ไม่มีชื่อ	แหล่งน้ำ	สระน้ำ	เล็ก	บ้านโคกสำโรง	6	ท่าเรือ	ปากพลี	นครนายก	0.35	0.01	-	-
15060918	745756	1557341	47	ไม่มีชื่อ	แหล่งน้ำ	สระน้ำ	เล็ก	บ้านหนองบัวขอน	7	ท่าเรือ	ปากพลี	นครนายก	1.87	0.01	-	-
15060919	740651	1555658	47	ไม่มีชื่อ	แหล่งน้ำ	สระน้ำ	เล็ก	บ้านศาลาเจ้า	7	ท่าเรือ	ปากพลี	นครนายก	2.83	0.01	-	-
15060920	738971	1556172	47	ไม่มีชื่อ	แหล่งน้ำ	สระน้ำ	เล็ก	บ้านศาลาเจ้า	7	ท่าเรือ	ปากพลี	นครนายก	3.01	0.01	-	-
15060921	739182	1556533	47	ไม่มีชื่อ	แหล่งน้ำ	สระน้ำ	เล็ก	บ้านศาลาเจ้า	7	ท่าเรือ	ปากพลี	นครนายก	9.30	0.03	-	-
15060922	737734	1554496	47	ไม่มีชื่อ	แหล่งน้ำ	สระน้ำ	เล็ก	บ้านกำแพงเศียร	8	ท่าเรือ	ปากพลี	นครนายก	36.06	0.15	-	-
15060923	737710	1554691	47	ไม่มีชื่อ	แหล่งน้ำ	สระน้ำ	เล็ก	บ้านกำแพงเศียร	8	ท่าเรือ	ปากพลี	นครนายก	24.42	0.14	-	-
15060924	737209	1554930	47	ไม่มีชื่อ	แหล่งน้ำ	สระน้ำ	เล็ก	บ้านกำแพงเศียร	8	ท่าเรือ	ปากพลี	นครนายก	24.44	0.15	-	-
15060925	737680	1555020	47	ไม่มีชื่อ	แหล่งน้ำ	สระน้ำ	เล็ก	บ้านกำแพงเศียร	8	ท่าเรือ	ปากพลี	นครนายก	49.08	0.32	-	-
15060926	737194	1555078	47	ไม่มีชื่อ	แหล่งน้ำ	สระน้ำ	เล็ก	บ้านกำแพงเศียร	8	ท่าเรือ	ปากพลี	นครนายก	41.08	0.27	-	-
15060927	736426	1555969	47	ไม่มีชื่อ	แหล่งน้ำ	สระน้ำ	เล็ก	บ้านกำแพงเศียร	8	ท่าเรือ	ปากพลี	นครนายก	6.47	0.01	-	-
15060928	736883	1555213	47	ไม่มีชื่อ	แหล่งน้ำ	สระน้ำ	เล็ก	บ้านกำแพงเศียร	8	ท่าเรือ	ปากพลี	นครนายก	5.90	0.01	-	-
15060929	737672	1560810	47	ไม่มีชื่อ	แหล่งน้ำ	สระน้ำ	เล็ก	บ้านท่าแห	8	ท่าเรือ	ปากพลี	นครนายก	2.37	0.01	-	-
15060930	738202	1560978	47	ไม่มีชื่อ	แหล่งน้ำ	สระน้ำ	เล็ก	บ้านท่าแห	8	ท่าเรือ	ปากพลี	นครนายก	15.46	0.06	-	-

ตารางที่ ง.2-3 แสดงทะเบียนแหล่งน้ำและผู้ใช้น้ำในลุ่มน้ำบางปะกง (ต่อ)

รหัสแหล่งน้ำ/ผู้ใช้น้ำ	WGS_E	WGS_N	โซน	ชื่อแหล่งน้ำ/ผู้ใช้น้ำ	ประเภท_1	ประเภท_2	ขนาดโครงการ	บ้าน	หมู่	ตำบล	อำเภอ	จังหวัด	พื้นที่ (ไร่)	ความจุ (ล้าน ลบ.ม.)	พื้นที่ชลประทาน/รับประโยชน์ (ไร่)	หน่วยงาน
15060931	737625	1556414	47	ไม่มีชื่อ	แหล่งน้ำ	สระน้ำ	เล็ก	บ้านท่าประดิษฐ์	8	ท่าเรือ	ปากพลี	นครนายก	80.66	0.01	-	-
15060932	738302	1556813	47	ไม่มีชื่อ	แหล่งน้ำ	สระน้ำ	เล็ก	บ้านท่าประดิษฐ์	8	ท่าเรือ	ปากพลี	นครนายก	16.37	0.06	-	-
15060933	737792	1557149	47	ไม่มีชื่อ	แหล่งน้ำ	สระน้ำ	เล็ก	บ้านท่าประดิษฐ์	8	ท่าเรือ	ปากพลี	นครนายก	2.27	0.01	-	-
15060934	736847	1557515	47	ไม่มีชื่อ	แหล่งน้ำ	สระน้ำ	เล็ก	บ้านท่าประดิษฐ์	8	ท่าเรือ	ปากพลี	นครนายก	3.65	0.02	-	-
15060935	738012	1557856	47	ไม่มีชื่อ	แหล่งน้ำ	สระน้ำ	เล็ก	บ้านท่าประดิษฐ์	8	ท่าเรือ	ปากพลี	นครนายก	51.72	0.34	-	-
15060936	737106	1557765	47	ไม่มีชื่อ	แหล่งน้ำ	สระน้ำ	เล็ก	บ้านท่าประดิษฐ์	8	ท่าเรือ	ปากพลี	นครนายก	3.46	0.01	-	-
15060937	736878	1557622	47	ไม่มีชื่อ	แหล่งน้ำ	สระน้ำ	เล็ก	บ้านท่าประดิษฐ์	8	ท่าเรือ	ปากพลี	นครนายก	4.92	0.01	-	-
15060938	736603	1557277	47	ไม่มีชื่อ	แหล่งน้ำ	สระน้ำ	เล็ก	บ้านคลองห้า	9	ท่าเรือ	ปากพลี	นครนายก	2.59	0.01	-	-
15060939	736532	1557363	47	ไม่มีชื่อ	แหล่งน้ำ	สระน้ำ	เล็ก	บ้านคลองห้า	9	ท่าเรือ	ปากพลี	นครนายก	1.42	0.02	-	-
15060940	736718	1557432	47	ไม่มีชื่อ	แหล่งน้ำ	สระน้ำ	เล็ก	บ้านคลองห้า	9	ท่าเรือ	ปากพลี	นครนายก	2.59	0.02	-	-
15060941	736624	1557729	47	ไม่มีชื่อ	แหล่งน้ำ	สระน้ำ	เล็ก	บ้านคลองห้า	9	ท่าเรือ	ปากพลี	นครนายก	1.83	0.01	-	-
15060942	736604	1558067	47	ไม่มีชื่อ	แหล่งน้ำ	สระน้ำ	เล็ก	บ้านคลองห้า	9	ท่าเรือ	ปากพลี	นครนายก	3.30	0.01	-	-
15060943	736699	1558071	47	ไม่มีชื่อ	แหล่งน้ำ	สระน้ำ	เล็ก	บ้านคลองห้า	9	ท่าเรือ	ปากพลี	นครนายก	4.41	0.01	-	-
15060944	745850	1555346	47	ไม่มีชื่อ	แหล่งน้ำ	สระน้ำ	เล็ก	บ้านสันทรีย์	10	ท่าเรือ	ปากพลี	นครนายก	4.04	0.01	-	-
15060945	745718	1555664	47	ไม่มีชื่อ	แหล่งน้ำ	สระน้ำ	เล็ก	บ้านสันทรีย์	10	ท่าเรือ	ปากพลี	นครนายก	2.50	0.01	-	-
15060946	745173	1555885	47	ไม่มีชื่อ	แหล่งน้ำ	สระน้ำ	เล็ก	บ้านสันทรีย์	10	ท่าเรือ	ปากพลี	นครนายก	17.08	0.06	-	-
15060947	745282	1555970	47	ไม่มีชื่อ	แหล่งน้ำ	สระน้ำ	เล็ก	บ้านสันทรีย์	10	ท่าเรือ	ปากพลี	นครนายก	40.36	0.26	-	-
15060948	737964	1554023	47	ไม่มีชื่อ	แหล่งน้ำ	สระน้ำ	เล็ก	บ้านท่ากระทุ่ม	10	ท่าเรือ	ปากพลี	นครนายก	2.74	0.01	-	-
15060949	738425	1554403	47	ไม่มีชื่อ	แหล่งน้ำ	สระน้ำ	เล็ก	บ้านท่ากระทุ่ม	10	ท่าเรือ	ปากพลี	นครนายก	17.04	0.01	-	-
15060950	738126	1554609	47	ไม่มีชื่อ	แหล่งน้ำ	สระน้ำ	เล็ก	บ้านท่ากระทุ่ม	10	ท่าเรือ	ปากพลี	นครนายก	35.90	0.21	-	-
15060951	739418	1555023	47	ไม่มีชื่อ	แหล่งน้ำ	สระน้ำ	เล็ก	บ้านท่ากระทุ่ม	10	ท่าเรือ	ปากพลี	นครนายก	3.46	0.01	-	-
15060952	739523	1555160	47	ไม่มีชื่อ	แหล่งน้ำ	สระน้ำ	เล็ก	บ้านท่ากระทุ่ม	10	ท่าเรือ	ปากพลี	นครนายก	4.13	0.01	-	-
15060953	739534	1554907	47	ไม่มีชื่อ	แหล่งน้ำ	สระน้ำ	เล็ก	บ้านท่ากระทุ่ม	10	ท่าเรือ	ปากพลี	นครนายก	5.28	0.01	-	-
15060954	752239	1571519	47	ไม่มีชื่อ	แหล่งน้ำ	สระน้ำ	เล็ก	บ้านนาหินลาด	5	นาหินลาด	ปากพลี	นครนายก	3.17	0.01	-	-
15060955	752487	1571683	47	หนองน้ำ	แหล่งน้ำ	หนอง	เล็ก	บ้านนาหินลาด	5	นาหินลาด	ปากพลี	นครนายก	9.74	0.03	-	-
15060956	752646	1571962	47	ไม่มีชื่อ	แหล่งน้ำ	สระน้ำ	เล็ก	บ้านนาหินลาด	5	นาหินลาด	ปากพลี	นครนายก	2.30	0.01	-	-
15060957	751043	1576640	47	อ่างเก็บน้ำคลองสีเสียด	แหล่งน้ำ	อ่างเก็บน้ำ	เล็ก	บ้านบุ่งเข้	7	นาหินลาด	ปากพลี	นครนายก	87.28	0.00	-	กรมชลประทาน
15060958	750512	1576253	47		แหล่งน้ำ	สระน้ำ	เล็ก	บ้านบุ่งเข้	7	นาหินลาด	ปากพลี	นครนายก	7.13	0.02	-	-

ตารางที่ ง.2-3 แสดงทะเบียนแหล่งน้ำและผู้ใช้น้ำในลุ่มน้ำบางปะกง (ต่อ)

รหัสแหล่งน้ำ/ผู้ใช้น้ำ	WGS_E	WGS_N	โซน	ชื่อแหล่งน้ำ/ผู้ใช้น้ำ	ประเภท_1	ประเภท_2	ขนาดโครงการ	บ้าน	หมู่	ตำบล	อำเภอ	จังหวัด	พื้นที่ (ไร่)	ความจุ (ล้าน ลบ.ม.)	พื้นที่ชลประทาน/รับประโยชน์ (ไร่)	หน่วยงาน
15060959	750555	1576141	47		แหล่งน้ำ	สระน้ำ	เล็ก	บ้านบุ่งเข้	7	นาหินลาด	ปากพลี	นครนายก	0.77	0.00	-	-
15060960	730431	1578496	47	ไม่มีชื่อ	แหล่งน้ำ	สระน้ำ	เล็ก	บ้านหนองรี	1	บ้านพร้าว	บ้านนา	นครนายก	1.44	0.01	-	-
15060961	728971	1574742	47	ไม่มีชื่อ	แหล่งน้ำ	สระน้ำ	เล็ก	บ้านวังต้น	3	บ้านพร้าว	บ้านนา	นครนายก	13.77	0.05	-	-
15060962	729385	1571222	47	หนองน้ำ	แหล่งน้ำ	หนอง	เล็ก	บ้านท่าศาลา	5	บ้านพร้าว	บ้านนา	นครนายก	9.83	0.03	-	-
15060963	728357	1570778	47	ไม่มีชื่อ	แหล่งน้ำ	สระน้ำ	เล็ก	บ้านโรงหิน	6	บ้านพร้าว	บ้านนา	นครนายก	2.31	0.01	-	-
15060964	728646	1570891	47	ไม่มีชื่อ	แหล่งน้ำ	สระน้ำ	เล็ก	บ้านโรงหิน	6	บ้านพร้าว	บ้านนา	นครนายก	6.33	0.02	-	-
15060965	727910	1570882	47	ไม่มีชื่อ	แหล่งน้ำ	สระน้ำ	เล็ก	บ้านโรงหิน	6	บ้านพร้าว	บ้านนา	นครนายก	46.35	0.01	-	-
15060966	728557	1577233	47	ไม่มีชื่อ	แหล่งน้ำ	สระน้ำ	เล็ก	บ้านวังปลาไหล	6	บ้านพร้าว	บ้านนา	นครนายก	2.34	0.01	-	-
15060967	727975	1577167	47		แหล่งน้ำ	สระน้ำ	เล็ก	บ้านวังปลาไหล	6	บ้านพร้าว	บ้านนา	นครนายก	13.94	0.04	-	-
15060968	728422	1575926	47	ไม่มีชื่อ	แหล่งน้ำ	สระน้ำ	เล็ก	บ้านเกาะทองหลาง	7	บ้านพร้าว	บ้านนา	นครนายก	3.58	0.01	-	-
15060969	729136	1577669	47	หนองน้ำ	แหล่งน้ำ	หนอง	เล็ก	บ้านหนองรีใหม่	8	บ้านพร้าว	บ้านนา	นครนายก	8.90	0.02	-	-
15060970	727745	1575489	47	ไม่มีชื่อ	แหล่งน้ำ	สระน้ำ	เล็ก	บ้านพร้าว	9	บ้านพร้าว	บ้านนา	นครนายก	2.91	0.01	-	-
15060971	727859	1572339	47	ไม่มีชื่อ	แหล่งน้ำ	สระน้ำ	เล็ก	บ้านเกาะกะตอ	10	บ้านพร้าว	บ้านนา	นครนายก	3.23	0.01	-	-
15060972	729557	1573145	47	ไม่มีชื่อ	แหล่งน้ำ	สระน้ำ	เล็ก	บ้านเกาะกะตอ	10	บ้านพร้าว	บ้านนา	นครนายก	5.70	0.02	-	-
15060973	727757	1573145	47	ไม่มีชื่อ	แหล่งน้ำ	สระน้ำ	เล็ก	บ้านเกาะกะตอ	10	บ้านพร้าว	บ้านนา	นครนายก	19.37	0.08	-	-
15060974	727553	1573945	47	ไม่มีชื่อ	แหล่งน้ำ	สระน้ำ	เล็ก	บ้านเกาะกะตอ	10	บ้านพร้าว	บ้านนา	นครนายก	1.92	0.01	-	-
15060975	727804	1573999	47	หนองน้ำ	แหล่งน้ำ	หนอง	เล็ก	บ้านเกาะกะตอ	10	บ้านพร้าว	บ้านนา	นครนายก	2.79	0.01	-	-
15060976	727885	1574202	47	ไม่มีชื่อ	แหล่งน้ำ	สระน้ำ	เล็ก	บ้านเกาะกะตอ	10	บ้านพร้าว	บ้านนา	นครนายก	4.68	0.01	-	-
15060977	728287	1574203	47	ไม่มีชื่อ	แหล่งน้ำ	สระน้ำ	เล็ก	บ้านเกาะกะตอ	10	บ้านพร้าว	บ้านนา	นครนายก	3.51	0.01	-	-
15060978	728975	1572696	47	ไม่มีชื่อ	แหล่งน้ำ	สระน้ำ	เล็ก	บ้านเกาะกะตอ	10	บ้านพร้าว	บ้านนา	นครนายก	2.11	0.01	-	-
15060979	728200	1572975	47	ไม่มีชื่อ	แหล่งน้ำ	สระน้ำ	เล็ก	บ้านเกาะกะตอ	10	บ้านพร้าว	บ้านนา	นครนายก	3.36	0.01	-	-
15060980	729952	1573448	47	ไม่มีชื่อ	แหล่งน้ำ	สระน้ำ	เล็ก	บ้านเกาะกะตอ	10	บ้านพร้าว	บ้านนา	นครนายก	3.08	0.01	-	-
15060981	729913	1573460	47	ไม่มีชื่อ	แหล่งน้ำ	สระน้ำ	เล็ก	บ้านเกาะกะตอ	10	บ้านพร้าว	บ้านนา	นครนายก	3.87	0.01	-	-
15060982	728752	1573229	47	หนองหัวไม้	แหล่งน้ำ	หนอง	เล็ก	บ้านเกาะกะตอ	10	บ้านพร้าว	บ้านนา	นครนายก	10.86	0.03	-	จังหวัดนครนายก
15060983	730090	1572462	47		แหล่งน้ำ	สระน้ำ	เล็ก	บ้านเกาะกะตอ	10	บ้านพร้าว	บ้านนา	นครนายก	25.92	0.08	-	-
15060984	729884	1572683	47		แหล่งน้ำ	สระน้ำ	เล็ก	บ้านเกาะกะตอ	10	บ้านพร้าว	บ้านนา	นครนายก	13.00	0.04	-	-
15060985	727757	1573928	47		แหล่งน้ำ	สระน้ำ	เล็ก	บ้านเกาะกะตอ	10	บ้านพร้าว	บ้านนา	นครนายก	0.68	0.00	-	-
15060986	726668	1572688	47	ไม่มีชื่อ	แหล่งน้ำ	สระน้ำ	เล็ก	บ้านทองกระบือ	11	บ้านพร้าว	บ้านนา	นครนายก	11.07	0.04	-	-

ตารางที่ ง.2-3 แสดงทะเบียนแหล่งน้ำและผู้ใช้น้ำในลุ่มน้ำบางปะกง (ต่อ)

รหัสแหล่งน้ำ/ผู้ใช้น้ำ	WGS_E	WGS_N	โซน	ชื่อแหล่งน้ำ/ผู้ใช้น้ำ	ประเภท_1	ประเภท_2	ขนาดโครงการ	บ้าน	หมู่	ตำบล	อำเภอ	จังหวัด	พื้นที่ (ไร่)	ความจุ (ล้าน ลบ.ม.)	พื้นที่ชลประทาน/รับประโยชน์ (ไร่)	หน่วยงาน
15060987	726228	1572869	47	ไม่มีชื่อ	แหล่งน้ำ	สระน้ำ	เล็ก	บ้านทองกระบือ	11	บ้านพร้าว	บ้านนา	นครนายก	13.15	0.05	-	-
15060988	726984	1573032	47	ไม่มีชื่อ	แหล่งน้ำ	สระน้ำ	เล็ก	บ้านทองกระบือ	11	บ้านพร้าว	บ้านนา	นครนายก	9.88	0.03	-	-
15060989	726408	1573360	47	ไม่มีชื่อ	แหล่งน้ำ	สระน้ำ	เล็ก	บ้านทองกระบือ	11	บ้านพร้าว	บ้านนา	นครนายก	7.11	0.02	-	-
15060990	726325	1572763	47	ไม่มีชื่อ	แหล่งน้ำ	สระน้ำ	เล็ก	บ้านทองกระบือ	11	บ้านพร้าว	บ้านนา	นครนายก	4.21	0.01	-	-
15060991	724484	1573482	47	ไม่มีชื่อ	แหล่งน้ำ	สระน้ำ	เล็ก	บ้านโรงเจ้า	2	อาษา	บ้านนา	นครนายก	4.95	0.01	-	-
15060992	724319	1574370	47	หนองน้ำ	แหล่งน้ำ	หนอง	เล็ก	บ้านอาษา	2	อาษา	บ้านนา	นครนายก	8.93	0.05	-	-
15060993	723816	1574425	47	ไม่มีชื่อ	แหล่งน้ำ	สระน้ำ	เล็ก	บ้านอาษา	2	อาษา	บ้านนา	นครนายก	18.49	0.07	-	-
15060994	719907	1574591	47	ไม่มีชื่อ	แหล่งน้ำ	สระน้ำ	เล็ก	บ้านเกาะสำโรง	6	อาษา	บ้านนา	นครนายก	7.51	0.01	-	-
15060995	716007	1572363	47	ไม่มีชื่อ	แหล่งน้ำ	สระน้ำ	เล็ก	บ้านคลอง30	6	อาษา	บ้านนา	นครนายก	21.57	0.01	-	-
15060996	717178	1574065	47	หนองน้ำ	แหล่งน้ำ	หนอง	เล็ก	บ้านคลอง31	7	อาษา	บ้านนา	นครนายก	4.59	0.02	-	-
15060997	715561	1573872	47	ไม่มีชื่อ	แหล่งน้ำ	สระน้ำ	เล็ก	บ้านคลอง31	7	อาษา	บ้านนา	นครนายก	2.19	0.01	-	-
15060998	721829	1570996	47	ไม่มีชื่อ	แหล่งน้ำ	สระน้ำ	เล็ก	บ้านตลาดสี่แยก	1	ทองหลาง	บ้านนา	นครนายก	15.01	0.06	-	-
15060999	722305	1571112	47	ไม่มีชื่อ	แหล่งน้ำ	สระน้ำ	เล็ก	บ้านตลาดสี่แยก	1	ทองหลาง	บ้านนา	นครนายก	4.19	0.01	-	-
15061000	722353	1571232	47	ไม่มีชื่อ	แหล่งน้ำ	สระน้ำ	เล็ก	บ้านตลาดสี่แยก	1	ทองหลาง	บ้านนา	นครนายก	13.94	0.01	-	-
15061001	721341	1570715	47	ไม่มีชื่อ	แหล่งน้ำ	สระน้ำ	เล็ก	บ้านตลาดสี่แยก	1	ทองหลาง	บ้านนา	นครนายก	20.06	0.07	-	-
15061002	725066	1573263	47	ไม่มีชื่อ	แหล่งน้ำ	สระน้ำ	เล็ก	บ้านโรงเจ้า	2	ทองหลาง	บ้านนา	นครนายก	6.10	0.01	-	-
15061003	725014	1573140	47	ไม่มีชื่อ	แหล่งน้ำ	สระน้ำ	เล็ก	บ้านโรงเจ้า	2	ทองหลาง	บ้านนา	นครนายก	9.75	0.04	-	-
15061004	723097	1573625	47	ไม่มีชื่อ	แหล่งน้ำ	สระน้ำ	เล็ก	บ้านปากคลอง	3	ทองหลาง	บ้านนา	นครนายก	12.44	0.04	-	-
15061005	721549	1572030	47	ไม่มีชื่อ	แหล่งน้ำ	สระน้ำ	เล็ก	บ้านหัวถนน	4	ทองหลาง	บ้านนา	นครนายก	7.05	0.03	-	-
15061006	721196	1572635	47	ไม่มีชื่อ	แหล่งน้ำ	สระน้ำ	เล็ก	บ้านหัวถนน	4	ทองหลาง	บ้านนา	นครนายก	4.44	0.02	-	-
15061007	720085	1570075	47	ไม่มีชื่อ	แหล่งน้ำ	สระน้ำ	เล็ก	บ้านคลอง29	5	ทองหลาง	บ้านนา	นครนายก	5.61	0.01	-	-
15061008	717975	1571406	47	ไม่มีชื่อ	แหล่งน้ำ	สระน้ำ	เล็ก	บ้านคลอง30	6	ทองหลาง	บ้านนา	นครนายก	4.00	0.01	-	-
15061009	718159	1571580	47	ไม่มีชื่อ	แหล่งน้ำ	สระน้ำ	เล็ก	บ้านคลอง30	6	ทองหลาง	บ้านนา	นครนายก	4.61	0.02	-	-
15061010	717456	1572004	47	หนองน้ำ	แหล่งน้ำ	หนอง	เล็ก	บ้านคลอง30	6	ทองหลาง	บ้านนา	นครนายก	46.91	0.30	-	-
15061011	718347	1572526	47	ไม่มีชื่อ	แหล่งน้ำ	สระน้ำ	เล็ก	บ้านคลอง30	6	ทองหลาง	บ้านนา	นครนายก	10.54	0.05	-	-
15061012	717154	1573073	47	ไม่มีชื่อ	แหล่งน้ำ	สระน้ำ	เล็ก	บ้านคลอง30	6	ทองหลาง	บ้านนา	นครนายก	2.47	0.01	-	-
15061013	717580	1573108	47	ไม่มีชื่อ	แหล่งน้ำ	สระน้ำ	เล็ก	บ้านคลอง30	6	ทองหลาง	บ้านนา	นครนายก	2.76	0.01	-	-
15061014	717229	1573116	47	ไม่มีชื่อ	แหล่งน้ำ	สระน้ำ	เล็ก	บ้านคลอง30	6	ทองหลาง	บ้านนา	นครนายก	2.68	0.01	-	-

ตารางที่ ง.2-3 แสดงทะเบียนแหล่งน้ำและผู้ใช้น้ำในลุ่มน้ำบางปะกง (ต่อ)

รหัสแหล่งน้ำ/ผู้ใช้น้ำ	WGS_E	WGS_N	โซน	ชื่อแหล่งน้ำ/ผู้ใช้น้ำ	ประเภท_1	ประเภท_2	ขนาดโครงการ	บ้าน	หมู่	ตำบล	อำเภอ	จังหวัด	พื้นที่ (ไร่)	ความจุ (ล้าน ลบ.ม.)	พื้นที่ชลประทาน/รับประโยชน์ (ไร่)	หน่วยงาน
15061015	720755	1572775	47	ไม่มีชื่อ	แหล่งน้ำ	สระน้ำ	เล็ก	บ้านหัวถนนใหม่	7	ทองหลาง	บ้านนา	นครนายก	0.93	0.01	-	-
15061016	723947	1572061	47	ไม่มีชื่อ	แหล่งน้ำ	สระน้ำ	เล็ก	บ้านคลองหัวนา	8	ทองหลาง	บ้านนา	นครนายก	6.01	0.01	-	-
15061017	723974	1573251	47	ไม่มีชื่อ	แหล่งน้ำ	สระน้ำ	เล็ก	บ้านคลองหัวนา	8	ทองหลาง	บ้านนา	นครนายก	10.85	0.04	-	-
15061018	722555	1571317	47	ไม่มีชื่อ	แหล่งน้ำ	สระน้ำ	เล็ก	บ้านคลอง29	10	ทองหลาง	บ้านนา	นครนายก	12.83	0.01	-	-
15061019	722758	1571526	47	ไม่มีชื่อ	แหล่งน้ำ	สระน้ำ	เล็ก	บ้านคลอง29	10	ทองหลาง	บ้านนา	นครนายก	8.52	0.01	-	-
15061020	727435	1569711	47	ไม่มีชื่อ	แหล่งน้ำ	สระน้ำ	เล็ก	บ้านจมูกกลวง	1	บางอ้อ	บ้านนา	นครนายก	4.23	0.02	-	-
15061021	726764	1570280	47	ไม่มีชื่อ	แหล่งน้ำ	สระน้ำ	เล็ก	บ้านจมูกกลวง	1	บางอ้อ	บ้านนา	นครนายก	8.18	0.03	-	-
15061022	725040	1568560	47	ไม่มีชื่อ	แหล่งน้ำ	สระน้ำ	เล็ก	บ้านบางมงคล	2	บางอ้อ	บ้านนา	นครนายก	2.31	0.01	-	-
15061023	725536	1566241	47	ไม่มีชื่อ	แหล่งน้ำ	สระน้ำ	เล็ก	บ้านบางปลากด	3	บางอ้อ	บ้านนา	นครนายก	10.05	0.04	-	-
15061024	725182	1567862	47	ไม่มีชื่อ	แหล่งน้ำ	สระน้ำ	เล็ก	บ้านบางปลากด	3	บางอ้อ	บ้านนา	นครนายก	4.02	0.01	-	-
15061025	725934	1568860	47	ไม่มีชื่อ	แหล่งน้ำ	สระน้ำ	เล็ก	บ้านบางปลากด	3	บางอ้อ	บ้านนา	นครนายก	3.63	0.01	-	-
15061026	725142	1567454	47	ไม่มีชื่อ	แหล่งน้ำ	สระน้ำ	เล็ก	บ้านบางปลากด	3	บางอ้อ	บ้านนา	นครนายก	26.22	0.15	-	-
15061027	726230	1571240	47	ไม่มีชื่อ	แหล่งน้ำ	สระน้ำ	เล็ก	บ้านหนองบัวตาโต้	5	บางอ้อ	บ้านนา	นครนายก	12.81	0.05	-	-
15061028	719755	1568433	47	ไม่มีชื่อ	แหล่งน้ำ	สระน้ำ	เล็ก	บ้านคลอง29	5	บางอ้อ	บ้านนา	นครนายก	4.99	0.01	-	-
15061029	720279	1569196	47	ไม่มีชื่อ	แหล่งน้ำ	สระน้ำ	เล็ก	บ้านคลอง29	5	บางอ้อ	บ้านนา	นครนายก	5.95	0.01	-	-
15061030	721408	1569356	47	หนองน้ำ	แหล่งน้ำ	หนอง	เล็ก	บ้านคลอง29	5	บางอ้อ	บ้านนา	นครนายก	4.12	0.01	-	-
15061031	722484	1568687	47	ไม่มีชื่อ	แหล่งน้ำ	สระน้ำ	เล็ก	บ้านบางอ้อเก่า	5	บางอ้อ	บ้านนา	มครนายก	2.37	0.01	-	-
15061032	722450	1568758	47	ไม่มีชื่อ	แหล่งน้ำ	สระน้ำ	เล็ก	บ้านบางอ้อเก่า	5	บางอ้อ	บ้านนา	นครนายก	3.50	0.01	-	-
15061033	728169	1570711	47	ไม่มีชื่อ	แหล่งน้ำ	สระน้ำ	เล็ก	บ้านโรงหิน	6	บางอ้อ	บ้านนา	นครนายก	5.25	0.01	-	-
15061034	722872	1569630	47	ไม่มีชื่อ	แหล่งน้ำ	สระน้ำ	เล็ก	บ้านปากคลองขวาง	6	บางอ้อ	บ้านนา	นครนายก	4.64	0.01	-	-
15061035	727112	1569668	47	ไม่มีชื่อ	แหล่งน้ำ	สระน้ำ	เล็ก	บ้านบางควายลุย	7	บางอ้อ	บ้านนา	นครนายก	2.66	0.01	-	-
15061036	726674	1569764	47	ไม่มีชื่อ	แหล่งน้ำ	สระน้ำ	เล็ก	บ้านบางควายลุย	7	บางอ้อ	บ้านนา	นครนายก	5.52	0.02	-	-
15061037	723035	1567434	47	หนองน้ำ	แหล่งน้ำ	หนอง	เล็ก	บ้านปากคลองเผาผี	7	บางอ้อ	บ้านนา	นครนายก	49.44	0.30	-	-
15061038	722951	1568178	47	ไม่มีชื่อ	แหล่งน้ำ	สระน้ำ	เล็ก	บ้านปากคลองเผาผี	7	บางอ้อ	บ้านนา	นครนายก	5.38	0.01	-	-
15061039	724326	1570888	47	ไม่มีชื่อ	แหล่งน้ำ	สระน้ำ	เล็ก	บ้านคลองหัวนา	8	บางอ้อ	บ้านนา	นครนายก	8.61	0.03	-	-
15061040	724269	1570921	47	ไม่มีชื่อ	แหล่งน้ำ	สระน้ำ	เล็ก	บ้านคลองหัวนา	8	บางอ้อ	บ้านนา	นครนายก	2.09	0.01	-	-
15061041	724227	1570923	47	ไม่มีชื่อ	แหล่งน้ำ	สระน้ำ	เล็ก	บ้านคลองหัวนา	8	บางอ้อ	บ้านนา	นครนายก	2.60	0.01	-	-
15061042	724775	1571629	47	ไม่มีชื่อ	แหล่งน้ำ	สระน้ำ	เล็ก	บ้านคลองหัวนา	8	บางอ้อ	บ้านนา	นครนายก	4.38	0.01	-	-

ตารางที่ ง.2-3 แสดงทะเบียนแหล่งน้ำและผู้ใช้น้ำในลุ่มน้ำบางปะกง (ต่อ)

รหัสแหล่งน้ำ/ผู้ใช้น้ำ	WGS_E	WGS_N	โซน	ชื่อแหล่งน้ำ/ผู้ใช้น้ำ	ประเภท_1	ประเภท_2	ขนาดโครงการ	บ้าน	หมู่	ตำบล	อำเภอ	จังหวัด	พื้นที่ (ไร่)	ความจุ (ล้าน ลบ.ม.)	พื้นที่ชลประทาน/รับประโยชน์ (ไร่)	หน่วยงาน
15061043	722034	1566484	47	ไม่มีชื่อ	แหล่งน้ำ	สระน้ำ	เล็ก	บ้านบางหัวหอม	9	บางอ้อ	บ้านนา	นครนายก	8.06	0.03	-	-
15061044	721140	1566473	47	ไม่มีชื่อ	แหล่งน้ำ	สระน้ำ	เล็ก	บ้านบางหัวหอม	9	บางอ้อ	บ้านนา	นครนายก	9.39	0.03	-	-
15061045	721265	1566602	47	หนองน้ำ	แหล่งน้ำ	หนอง	เล็ก	บ้านบางหัวหอม	9	บางอ้อ	บ้านนา	นครนายก	4.75	0.01	-	-
15061046	721471	1566781	47	ไม่มีชื่อ	แหล่งน้ำ	สระน้ำ	เล็ก	บ้านบางหัวหอม	9	บางอ้อ	บ้านนา	นครนายก	6.14	0.02	-	-
15061047	722929	1566808	47	สระ	แหล่งน้ำ	สระน้ำ	เล็ก	บ้านบางหัวหอม	9	บางอ้อ	บ้านนา	นครนายก	52.04	0.33	-	-
15061048	721564	1567138	47	ไม่มีชื่อ	แหล่งน้ำ	สระน้ำ	เล็ก	บ้านบางหัวหอม	9	บางอ้อ	บ้านนา	นครนายก	4.32	0.01	-	-
15061049	721601	1567353	47	หนองน้ำ	แหล่งน้ำ	หนอง	เล็ก	บ้านบางหัวหอม	9	บางอ้อ	บ้านนา	นครนายก	3.42	0.01	-	-
15061050	721820	1567412	47	ไม่มีชื่อ	แหล่งน้ำ	สระน้ำ	เล็ก	บ้านบางหัวหอม	9	บางอ้อ	บ้านนา	นครนายก	7.10	0.02	-	-
15061051	721920	1567508	47	ไม่มีชื่อ	แหล่งน้ำ	สระน้ำ	เล็ก	บ้านบางหัวหอม	9	บางอ้อ	บ้านนา	นครนายก	4.28	0.01	-	-
15061052	721419	1568186	47	ไม่มีชื่อ	แหล่งน้ำ	สระน้ำ	เล็ก	บ้านบางหัวหอม	9	บางอ้อ	บ้านนา	นครนายก	6.74	0.02	-	-
15061053	722916	1570731	47	หนองน้ำ	แหล่งน้ำ	หนอง	เล็ก	บ้านคลอง29	10	บางอ้อ	บ้านนา	นครนายก	7.93	0.03	-	-
15061054	723486	1571080	47	ไม่มีชื่อ	แหล่งน้ำ	สระน้ำ	เล็ก	บ้านคลอง29	10	บางอ้อ	บ้านนา	นครนายก	2.16	0.01	-	-
15061055	723098	1571429	47	ไม่มีชื่อ	แหล่งน้ำ	สระน้ำ	เล็ก	บ้านคลอง29	10	บางอ้อ	บ้านนา	นครนายก	3.95	0.01	-	-
15061056	720711	1565474	47	ไม่มีชื่อ	แหล่งน้ำ	สระน้ำ	เล็ก	บ้านบางใหญ่	11	บางอ้อ	บ้านนา	นครนายก	2.99	0.01	-	-
15061057	720649	1565552	47	ไม่มีชื่อ	แหล่งน้ำ	สระน้ำ	เล็ก	บ้านบางใหญ่	11	บางอ้อ	บ้านนา	นครนายก	2.37	0.01	-	-
15061058	720721	1565544	47	ไม่มีชื่อ	แหล่งน้ำ	สระน้ำ	เล็ก	บ้านบางใหญ่	11	บางอ้อ	บ้านนา	นครนายก	5.53	0.01	-	-
15061059	720554	1565666	47	ไม่มีชื่อ	แหล่งน้ำ	สระน้ำ	เล็ก	บ้านบางใหญ่	11	บางอ้อ	บ้านนา	นครนายก	4.14	0.01	-	-
15061060	720590	1565699	47	ไม่มีชื่อ	แหล่งน้ำ	สระน้ำ	เล็ก	บ้านบางใหญ่	11	บางอ้อ	บ้านนา	นครนายก	4.44	0.01	-	-
15061061	720429	1565976	47	ไม่มีชื่อ	แหล่งน้ำ	สระน้ำ	เล็ก	บ้านบางใหญ่	11	บางอ้อ	บ้านนา	นครนายก	10.60	0.03	-	-
15061062	720475	1566014	47	ไม่มีชื่อ	แหล่งน้ำ	สระน้ำ	เล็ก	บ้านบางใหญ่	11	บางอ้อ	บ้านนา	นครนายก	5.13	0.02	-	-
15061063	720510	1566043	47	ไม่มีชื่อ	แหล่งน้ำ	สระน้ำ	เล็ก	บ้านบางใหญ่	11	บางอ้อ	บ้านนา	นครนายก	5.06	0.01	-	-
15061064	720959	1566322	47	ไม่มีชื่อ	แหล่งน้ำ	สระน้ำ	เล็ก	บ้านบางใหญ่	11	บางอ้อ	บ้านนา	นครนายก	7.25	0.02	-	-
15061065	720977	1565377	47	ไม่มีชื่อ	แหล่งน้ำ	สระน้ำ	เล็ก	บ้านบางใหญ่	11	บางอ้อ	บ้านนา	นครนายก	148.12	0.82	-	-
15061066	720181	1566246	47	ไม่มีชื่อ	แหล่งน้ำ	สระน้ำ	เล็ก	บ้านบางใหญ่	11	บางอ้อ	บ้านนา	นครนายก	17.62	0.06	-	-
15061067	720214	1566501	47	ไม่มีชื่อ	แหล่งน้ำ	สระน้ำ	เล็ก	บ้านบางใหญ่	11	บางอ้อ	บ้านนา	นครนายก	56.02	0.02	-	-
15061068	724604	1566147	47	ไม่มีชื่อ	แหล่งน้ำ	สระน้ำ	เล็ก	บ้านบางปลากดน้อย	13	บางอ้อ	บ้านนา	นครนายก	24.93	0.13	-	-
15061069	723918	1567611	47	ไม่มีชื่อ	แหล่งน้ำ	สระน้ำ	เล็ก	บ้านบางปลากดน้อย	13	บางอ้อ	บ้านนา	นครนายก	45.85	0.29	-	-
15061070	723855	1567837	47	ไม่มีชื่อ	แหล่งน้ำ	สระน้ำ	เล็ก	บ้านบางปลากดน้อย	13	บางอ้อ	บ้านนา	นครนายก	9.80	0.02	-	-

ตารางที่ ง.2-3 แสดงทะเบียนแหล่งน้ำและผู้ใช้น้ำในลุ่มน้ำบางปะกง (ต่อ)

รหัสแหล่งน้ำ/ผู้ใช้น้ำ	WGS_E	WGS_N	โซน	ชื่อแหล่งน้ำ/ผู้ใช้น้ำ	ประเภท_1	ประเภท_2	ขนาดโครงการ	บ้าน	หมู่	ตำบล	อำเภอ	จังหวัด	พื้นที่ (ไร่)	ความจุ (ล้าน ลบ.ม.)	พื้นที่ชลประทาน/รับประโยชน์ (ไร่)	หน่วยงาน
15061071	724157	1568349	47	หนองน้ำ	แหล่งน้ำ	หนอง	เล็ก	บ้านบางปลากดน้อย	13	บางอ้อ	บ้านนา	นครนายก	5.78	0.02	-	-
15061072	724190	1568425	47	ไม่มีชื่อ	แหล่งน้ำ	สระน้ำ	เล็ก	บ้านบางปลากดน้อย	13	บางอ้อ	บ้านนา	นครนายก	2.78	0.01	-	-
15061073	723653	1568600	47	ไม่มีชื่อ	แหล่งน้ำ	สระน้ำ	เล็ก	บ้านบางอ้อใหม่	14	บางอ้อ	บ้านนา	นครนายก	2.48	0.01	-	-
15061074	723395	1568777	47	ไม่มีชื่อ	แหล่งน้ำ	สระน้ำ	เล็ก	บ้านบางอ้อใหม่	14	บางอ้อ	บ้านนา	นครนายก	3.76	0.01	-	-
15061075	724283	1575366	47	ไม่มีชื่อ	แหล่งน้ำ	สระน้ำ	เล็ก	บ้านพิกุลแก้ว	1	พิกุลออก	บ้านนา	นครนายก	6.62	0.02	-	-
15061076	724309	1575579	47	ไม่มีชื่อ	แหล่งน้ำ	สระน้ำ	เล็ก	บ้านพิกุลแก้ว	1	พิกุลออก	บ้านนา	นครนายก	3.68	0.01	-	-
15061077	723915	1575750	47	ไม่มีชื่อ	แหล่งน้ำ	สระน้ำ	เล็ก	บ้านพิกุลแก้ว	1	พิกุลออก	บ้านนา	นครนายก	3.67	0.01	-	-
15061078	724236	1575951	47	ไม่มีชื่อ	แหล่งน้ำ	สระน้ำ	เล็ก	บ้านพิกุลแก้ว	1	พิกุลออก	บ้านนา	นครนายก	2.15	0.01	-	-
15061079	724502	1576076	47	ไม่มีชื่อ	แหล่งน้ำ	สระน้ำ	เล็ก	บ้านพิกุลแก้ว	1	พิกุลออก	บ้านนา	นครนายก	3.40	0.01	-	-
15061080	724189	1574738	47	ไม่มีชื่อ	แหล่งน้ำ	สระน้ำ	เล็ก	บ้านอาษา	2	อาษา	บ้านนา	นครนายก	1.88	0.01	-	-
15061081	724289	1574717	47	ไม่มีชื่อ	แหล่งน้ำ	สระน้ำ	เล็ก	บ้านอาษา	2	อาษา	บ้านนา	นครนายก	5.26	0.01	-	-
15061082	716860	1574737	47	ไม่มีชื่อ	แหล่งน้ำ	สระน้ำ	เล็ก	บ้านคลอง31	7	พิกุลออก	บ้านนา	นครนายก	5.12	0.01	-	-
15061083	723297	1575298	47	ไม่มีชื่อ	แหล่งน้ำ	สระน้ำ	เล็ก	บ้านชุมแสง	7	พิกุลออก	บ้านนา	นครนายก	3.36	0.01	-	-
15061084	720052	1576242	47	ไม่มีชื่อ	แหล่งน้ำ	สระน้ำ	เล็ก	บ้านคลองหัวนา	8	พิกุลออก	บ้านนา	นครนายก	5.65	0.01	-	-
15061085	724622	1576498	47	ไม่มีชื่อ	แหล่งน้ำ	สระน้ำ	เล็ก	บ้านดอนโพธิ์	10	พิกุลออก	บ้านนา	นครนายก	1.53	0.01	-	-
15061086	719389	1576418	47	ไม่มีชื่อ	แหล่งน้ำ	สระน้ำ	เล็ก	บ้านแหลมไม้ย้อย	10	พิกุลออก	บ้านนา	นครนายก	0.51	0.01	-	-
15061087	725041	1576425	47	ไม่มีชื่อ	แหล่งน้ำ	สระน้ำ	เล็ก	บ้านวังไทร	11	พิกุลออก	บ้านนา	นครนายก	2.38	0.01	-	-
15061088	724683	1574986	47	หนองน้ำ	แหล่งน้ำ	หนอง	เล็ก	บ้านดอนเปร็ง	12	พิกุลออก	บ้านนา	นครนายก	2.67	0.01	-	-
15061089	725876	1575158	47	ไม่มีชื่อ	แหล่งน้ำ	สระน้ำ	เล็ก	บ้านดอนเปร็ง	12	พิกุลออก	บ้านนา	นครนายก	1.37	0.01	-	-
15061090	725639	1575196	47	ไม่มีชื่อ	แหล่งน้ำ	สระน้ำ	เล็ก	บ้านดอนเปร็ง	12	พิกุลออก	บ้านนา	นครนายก	4.47	0.01	-	-
15061091	725596	1575660	47	ไม่มีชื่อ	แหล่งน้ำ	สระน้ำ	เล็ก	บ้านดอนเปร็ง	12	พิกุลออก	บ้านนา	นครนายก	2.60	0.01	-	-
15061092	726072	1575737	47	ไม่มีชื่อ	แหล่งน้ำ	สระน้ำ	เล็ก	บ้านดอนเปร็ง	12	พิกุลออก	บ้านนา	นครนายก	3.73	0.01	-	-
15061093	725527	1575808	47	ไม่มีชื่อ	แหล่งน้ำ	สระน้ำ	เล็ก	บ้านดอนเปร็ง	12	พิกุลออก	บ้านนา	นครนายก	4.99	0.01	-	-
15061094	723829	1581867	47	ไม่มีชื่อ	แหล่งน้ำ	สระน้ำ	เล็ก	บ้านกร่างประตูวัง	7	ป่าขะ	บ้านนา	นครนายก	2.35	0.01	-	-
15061095	722695	1582070	47	ไม่มีชื่อ	แหล่งน้ำ	สระน้ำ	เล็ก	บ้านกร่างประตูวัง	7	ป่าขะ	บ้านนา	นครนายก	3.03	0.01	-	-
15061096	723094	1582390	47	ไม่มีชื่อ	แหล่งน้ำ	สระน้ำ	เล็ก	บ้านกร่างประตูวัง	7	ป่าขะ	บ้านนา	นครนายก	3.67	0.01	-	-
15061097	723102	1582693	47	ไม่มีชื่อ	แหล่งน้ำ	สระน้ำ	เล็ก	บ้านกร่างประตูวัง	7	ป่าขะ	บ้านนา	นครนายก	4.35	0.02	-	-
15061098	723117	1582775	47	ไม่มีชื่อ	แหล่งน้ำ	สระน้ำ	เล็ก	บ้านกร่างประตูวัง	7	ป่าขะ	บ้านนา	นครนายก	3.41	0.01	-	-

ตารางที่ ง.2-3 แสดงทะเบียนแหล่งน้ำและผู้ใช้น้ำในลุ่มน้ำบางปะกง (ต่อ)

รหัสแหล่งน้ำ/ผู้ใช้น้ำ	WGS_E	WGS_N	โซน	ชื่อแหล่งน้ำ/ผู้ใช้น้ำ	ประเภท_1	ประเภท_2	ขนาดโครงการ	บ้าน	หมู่	ตำบล	อำเภอ	จังหวัด	พื้นที่ (ไร่)	ความจุ (ล้าน ลบ.ม.)	พื้นที่ชลประทาน/รับประโยชน์ (ไร่)	หน่วยงาน
15061099	723608	1582216	47	ไม่มีชื่อ	แหล่งน้ำ	สระน้ำ	เล็ก	บ้านกร่างประตูวัง	7	ป่าขะ	บ้านนา	นครนายก	5.97	0.01	-	-
15061100	723780	1583703	47	ไม่มีชื่อ	แหล่งน้ำ	สระน้ำ	เล็ก	บ้านคลองห้วยถ่าน	8	ป่าขะ	บ้านนา	นครนายก	2.08	0.01	-	-
15061101	724119	1584431	47	ไม่มีชื่อ	แหล่งน้ำ	สระน้ำ	เล็ก	บ้านคลองห้วยถ่าน	8	ป่าขะ	บ้านนา	นครนายก	8.50	0.02	-	-
15061102	724300	1584789	47	ไม่มีชื่อ	แหล่งน้ำ	สระน้ำ	เล็ก	บ้านคลองห้วยถ่าน	8	ป่าขะ	บ้านนา	นครนายก	3.86	0.01	-	-
15061103	724071	1583464	47		แหล่งน้ำ	สระน้ำ	เล็ก	บ้านคลองห้วยถ่าน	8	ป่าขะ	บ้านนา	นครนายก	3.35	0.01	-	-
15061104	720781	1579536	47	ไม่มีชื่อ	แหล่งน้ำ	สระน้ำ	เล็ก	บ้านหนองแฝกกระต่าย	9	ป่าขะ	บ้านนา	นครนายก	2.62	0.01	-	-
15061105	720564	1579573	47	ไม่มีชื่อ	แหล่งน้ำ	สระน้ำ	เล็ก	บ้านหนองแฝกกระต่าย	9	ป่าขะ	บ้านนา	นครนายก	2.49	0.01	-	-
15061106	720592	1579763	47	ไม่มีชื่อ	แหล่งน้ำ	สระน้ำ	เล็ก	บ้านหนองแฝกกระต่าย	9	ป่าขะ	บ้านนา	นครนายก	4.72	0.02	-	-
15061107	720579	1579926	47	ไม่มีชื่อ	แหล่งน้ำ	สระน้ำ	เล็ก	บ้านหนองแฝกกระต่าย	9	ป่าขะ	บ้านนา	นครนายก	1.52	0.01	-	-
15061108	724072	1583348	47	ไม่มีชื่อ	แหล่งน้ำ	สระน้ำ	เล็ก	บ้านทุ่งกระโปรง	12	ป่าขะ	บ้านนา	นครนายก	4.32	0.01	-	-
15061109	723988	1583293	47		แหล่งน้ำ	สระน้ำ	เล็ก	บ้านทุ่งกระโปรง	12	ป่าขะ	บ้านนา	นครนายก	1.72	0.01	-	-
15061110	723837	1583131	47		แหล่งน้ำ	สระน้ำ	เล็ก	บ้านทุ่งกระโปรง	12	ป่าขะ	บ้านนา	นครนายก	1.75	0.01	-	-
15061111	723882	1583137	47		แหล่งน้ำ	สระน้ำ	เล็ก	บ้านทุ่งกระโปรง	12	ป่าขะ	บ้านนา	นครนายก	0.37	0.00	-	-
15061112	723894	1583167	47		แหล่งน้ำ	สระน้ำ	เล็ก	บ้านทุ่งกระโปรง	12	ป่าขะ	บ้านนา	นครนายก	0.27	0.00	-	-
15061113	723904	1583205	47		แหล่งน้ำ	สระน้ำ	เล็ก	บ้านทุ่งกระโปรง	12	ป่าขะ	บ้านนา	นครนายก	0.41	0.00	-	-
15061114	724524	1586753	47	ไม่มีชื่อ	แหล่งน้ำ	สระน้ำ	เล็ก	บ้านท่าตาโพธิ์	2	เขาเพิ่ม	บ้านนา	นครนายก	114.93	0.58	-	-
15061115	724651	1586121	47	ไม่มีชื่อ	แหล่งน้ำ	สระน้ำ	เล็ก	บ้านท่าตาโพธิ์	2	เขาเพิ่ม	บ้านนา	นครนายก	19.42	0.08	-	-
15061116	724886	1587089	47		แหล่งน้ำ	สระน้ำ	เล็ก	บ้านท่าตาโพธิ์	2	เขาเพิ่ม	บ้านนา	นครนายก	13.47	0.04	-	-
15061117	725164	1589919	47	หนองน้ำ	แหล่งน้ำ	หนอง	เล็ก	บ้านคลองสีเสียด	3	เขาเพิ่ม	บ้านนา	นครนายก	6.17	0.06	-	-
15061118	725259	1590066	47	หนองน้ำ	แหล่งน้ำ	หนอง	เล็ก	บ้านคลองสีเสียด	3	เขาเพิ่ม	บ้านนา	นครนายก	6.74	0.02	-	-
15061119	725360	1590411	47	ไม่มีชื่อ	แหล่งน้ำ	สระน้ำ	เล็ก	บ้านคลองสีเสียด	3	เขาเพิ่ม	บ้านนา	นครนายก	8.81	0.02	-	-
15061120	727805	1586566	47	ไม่มีชื่อ	แหล่งน้ำ	สระน้ำ	เล็ก	บ้านเขาหัวนา	9	เขาเพิ่ม	บ้านนา	นครนายก	2.78	0.01	-	-
15061121	726758	1586495	47	ไม่มีชื่อ	แหล่งน้ำ	สระน้ำ	เล็ก	บ้านรังไม้เต็ง	10	เขาเพิ่ม	บ้านนา	นครนายก	4.43	0.01	-	-
15061122	725539	1588458	47	หนองน้ำ	แหล่งน้ำ	หนอง	เล็ก	บ้านห้วยสงคราม	11	เขาเพิ่ม	บ้านนา	นครนายก	3.60	0.02	-	-
15061123	725699	1588146	47	ไม่มีชื่อ	แหล่งน้ำ	สระน้ำ	เล็ก	บ้านห้วยสงคราม	11	เขาเพิ่ม	บ้านนา	นครนายก	221.93	0.24	-	-
15061124	726342	1589498	47	หนองน้ำ	แหล่งน้ำ	หนอง	เล็ก	บ้านเนินสะอาด	15	เขาเพิ่ม	บ้านนา	นครนายก	5.72	0.02	-	-
15061125	726269	1589658	47	ไม่มีชื่อ	แหล่งน้ำ	สระน้ำ	เล็ก	บ้านเนินสะอาด	15	เขาเพิ่ม	บ้านนา	นครนายก	3.56	0.01	-	-
15061126	726465	1590582	47	ไม่มีชื่อ	แหล่งน้ำ	สระน้ำ	เล็ก	บ้านเนินสะอาด	15	เขาเพิ่ม	บ้านนา	นครนายก	6.41	0.13	-	-

ตารางที่ ง.2-3 แสดงทะเบียนแหล่งน้ำและผู้ใช้น้ำในลุ่มน้ำบางปะกง (ต่อ)

รหัสแหล่งน้ำ/ผู้ใช้น้ำ	WGS_E	WGS_N	โซน	ชื่อแหล่งน้ำ/ผู้ใช้น้ำ	ประเภท_1	ประเภท_2	ขนาดโครงการ	บ้าน	หมู่	ตำบล	อำเภอ	จังหวัด	พื้นที่ (ไร่)	ความจุ (ล้าน ลบ.ม.)	พื้นที่ชลประทาน/รับประโยชน์ (ไร่)	หน่วยงาน
15061127	726665	1590413	47		แหล่งน้ำ	สระน้ำ	เล็ก	บ้านเนินสะอาด	15	เขาเพิ่ม	บ้านนา	นครนายก	16.70	0.05	-	-
15061128	726552	1583342	47	ไม่มีชื่อ	แหล่งน้ำ	สระน้ำ	เล็ก	บ้านละว้า	2	ศรีกะอาง	บ้านนา	นครนายก	3.28	0.01	-	-
15061129	725728	1583474	47	ไม่มีชื่อ	แหล่งน้ำ	สระน้ำ	เล็ก	บ้านละว้า	2	ศรีกะอาง	บ้านนา	นครนายก	5.21	0.01	-	-
15061130	725838	1584220	47	ไม่มีชื่อ	แหล่งน้ำ	สระน้ำ	เล็ก	บ้านละว้า	2	ศรีกะอาง	บ้านนา	นครนายก	3.20	0.01	-	-
15061131	727933	1581843	47	ไม่มีชื่อ	แหล่งน้ำ	สระน้ำ	เล็ก	บ้านหนองใหญ่	3	ศรีกะอาง	บ้านนา	นครนายก	4.53	0.02	-	-
15061132	728026	1582122	47	ไม่มีชื่อ	แหล่งน้ำ	สระน้ำ	เล็ก	บ้านหนองใหญ่	3	ศรีกะอาง	บ้านนา	นครนายก	3.93	0.02	-	-
15061133	727409	1582376	47	ไม่มีชื่อ	แหล่งน้ำ	สระน้ำ	เล็ก	บ้านหนองใหญ่	3	ศรีกะอาง	บ้านนา	นครนายก	2.98	0.01	-	-
15061134	727675	1582518	47	หนองน้ำ	แหล่งน้ำ	หนอง	เล็ก	บ้านหนองใหญ่	3	ศรีกะอาง	บ้านนา	นครนายก	4.58	0.02	-	-
15061135	727396	1582777	47	ไม่มีชื่อ	แหล่งน้ำ	สระน้ำ	เล็ก	บ้านหนองใหญ่	3	ศรีกะอาง	บ้านนา	นครนายก	12.56	0.05	-	-
15061136	727699	1582883	47	ไม่มีชื่อ	แหล่งน้ำ	สระน้ำ	เล็ก	บ้านหนองใหญ่	3	ศรีกะอาง	บ้านนา	นครนายก	4.74	0.01	-	-
15061137	726966	1582939	47	หนองน้ำ	แหล่งน้ำ	หนอง	เล็ก	บ้านหนองใหญ่	3	ศรีกะอาง	บ้านนา	นครนายก	7.22	0.03	-	-
15061138	727128	1583188	47	หนองน้ำ	แหล่งน้ำ	หนอง	เล็ก	บ้านหนองใหญ่	3	ศรีกะอาง	บ้านนา	นครนายก	3.18	0.02	-	-
15061139	727286	1582739	47	ไม่มีชื่อ	แหล่งน้ำ	สระน้ำ	เล็ก	บ้านหนองใหญ่	3	ศรีกะอาง	บ้านนา	นครนายก	2.30	0.01	-	-
15061140	727516	1580475	47	ไม่มีชื่อ	แหล่งน้ำ	สระน้ำ	เล็ก	บ้านคลองกะโดน	4	ศรีกะอาง	บ้านนา	นครนายก	4.74	0.02	-	-
15061141	727412	1581165	47	ไม่มีชื่อ	แหล่งน้ำ	สระน้ำ	เล็ก	บ้านคลองกะโดน	4	ศรีกะอาง	บ้านนา	นครนายก	2.98	0.01	-	-
15061142	727037	1581428	47	ไม่มีชื่อ	แหล่งน้ำ	สระน้ำ	เล็ก	บ้านคลองกะโดน	4	ศรีกะอาง	บ้านนา	นครนายก	2.87	0.01	-	-
15061143	727787	1581425	47	ไม่มีชื่อ	แหล่งน้ำ	สระน้ำ	เล็ก	บ้านคลองกะโดน	4	ศรีกะอาง	บ้านนา	นครนายก	6.33	0.02	-	-
15061144	727843	1579229	47	ไม่มีชื่อ	แหล่งน้ำ	สระน้ำ	เล็ก	บ้านหนองกันเกรา	5	ศรีกะอาง	บ้านนา	นครนายก	6.93	0.02	-	-
15061145	728255	1579809	47	ไม่มีชื่อ	แหล่งน้ำ	สระน้ำ	เล็ก	บ้านหนองกันเกรา	5	ศรีกะอาง	บ้านนา	นครนายก	3.27	0.01	-	-
15061146	728132	1579869	47	ไม่มีชื่อ	แหล่งน้ำ	สระน้ำ	เล็ก	บ้านหนองกันเกรา	5	ศรีกะอาง	บ้านนา	นครนายก	9.78	0.04	-	-
15061147	729209	1580054	47	ไม่มีชื่อ	แหล่งน้ำ	สระน้ำ	เล็ก	บ้านหนองกันเกรา	5	ศรีกะอาง	บ้านนา	นครนายก	2.16	0.01	-	-
15061148	728785	1580176	47	ไม่มีชื่อ	แหล่งน้ำ	สระน้ำ	เล็ก	บ้านหนองกันเกรา	5	ศรีกะอาง	บ้านนา	นครนายก	7.19	0.04	-	-
15061149	728770	1581141	47	ไม่มีชื่อ	แหล่งน้ำ	สระน้ำ	เล็ก	บ้านหนองกันเกรา	5	ศรีกะอาง	บ้านนา	นครนายก	1.52	0.01	-	-
15061150	725091	1580799	47	ไม่มีชื่อ	แหล่งน้ำ	สระน้ำ	เล็ก	บ้านหนองยาง	6	ศรีกะอาง	บ้านนา	นครนายก	3.73	0.01	-	-
15061151	726485	1579108	47	ไม่มีชื่อ	แหล่งน้ำ	สระน้ำ	เล็ก	บ้านดอน	6	ศรีกะอาง	บ้านนา	นครนายก	2.83	0.01	-	-
15061152	725864	1579616	47	ไม่มีชื่อ	แหล่งน้ำ	สระน้ำ	เล็ก	บ้านดอน	6	ศรีกะอาง	บ้านนา	นครนายก	2.41	0.01	-	-
15061153	726440	1581105	47	ไม่มีชื่อ	แหล่งน้ำ	สระน้ำ	เล็ก	บ้านดอน	6	ศรีกะอาง	บ้านนา	นครนายก	3.64	0.01	-	-
15061154	729005	1578901	47	ไม่มีชื่อ	แหล่งน้ำ	สระน้ำ	เล็ก	บ้านหนองแฟบ	7	ศรีกะอาง	บ้านนา	นครนายก	5.88	0.02	-	-

ตารางที่ ง.2-3 แสดงทะเบียนแหล่งน้ำและผู้ใช้น้ำในลุ่มน้ำบางปะกง (ต่อ)

รหัสแหล่งน้ำ/ผู้ใช้น้ำ	WGS_E	WGS_N	โซน	ชื่อแหล่งน้ำ/ผู้ใช้น้ำ	ประเภท_1	ประเภท_2	ขนาดโครงการ	บ้าน	หมู่	ตำบล	อำเภอ	จังหวัด	พื้นที่ (ไร่)	ความจุ (ล้าน ลบ.ม.)	พื้นที่ชลประทาน/รับประโยชน์ (ไร่)	หน่วยงาน
15061155	730006	1578958	47	ไม่มีชื่อ	แหล่งน้ำ	สระน้ำ	เล็ก	บ้านหนองแฟบ	7	ศรีกะอาง	บ้านนา	นครนายก	0.75	0.01	-	-
15061156	728078	1579199	47	ไม่มีชื่อ	แหล่งน้ำ	สระน้ำ	เล็ก	บ้านหนองแฟบ	7	ศรีกะอาง	บ้านนา	นครนายก	4.04	0.01	-	-
15061157	728485	1579488	47	ไม่มีชื่อ	แหล่งน้ำ	สระน้ำ	เล็ก	บ้านหนองแฟบ	7	ศรีกะอาง	บ้านนา	นครนายก	3.17	0.01	-	-
15061158	729499	1579774	47	ไม่มีชื่อ	แหล่งน้ำ	สระน้ำ	เล็ก	บ้านหนองแฟบ	7	ศรีกะอาง	บ้านนา	นครนายก	1.44	0.01	-	-
15061159	729320	1579841	47	ไม่มีชื่อ	แหล่งน้ำ	สระน้ำ	เล็ก	บ้านหนองแฟบ	7	ศรีกะอาง	บ้านนา	นครนายก	2.48	0.01	-	-
15061160	729171	1579933	47	ไม่มีชื่อ	แหล่งน้ำ	สระน้ำ	เล็ก	บ้านหนองแฟบ	7	ศรีกะอาง	บ้านนา	นครนายก	2.28	0.01	-	-
15061161	724965	1585021	47	ไม่มีชื่อ	แหล่งน้ำ	สระน้ำ	เล็ก	บ้านคลองห้วยถ่าน	8	ศรีกะอาง	บ้านนา	นครนายก	17.39	0.07	-	-
15061162	730379	1581577	47	ไม่มีชื่อ	แหล่งน้ำ	สระน้ำ	เล็ก	บ้านโคกลำดวน	9	ศรีกะอาง	บ้านนา	นครนายก	3.62	0.01	-	-
15061163	730835	1581993	47	ไม่มีชื่อ	แหล่งน้ำ	สระน้ำ	เล็ก	บ้านโคกลำดวน	9	ศรีกะอาง	บ้านนา	นครนายก	2.22	0.01	-	-
15061164	729659	1581390	47		แหล่งน้ำ	สระน้ำ	เล็ก	บ้านโคกลำดวน	9	ศรีกะอาง	บ้านนา	นครนายก	6.24	0.02	-	-
15061165	727714	1584948	47		แหล่งน้ำ	สระน้ำ	เล็ก	บ้านน้ำทรัพย์	9	ศรีกะอาง	บ้านนา	นครนายก	2.61	0.01	-	-
15061166	725782	1551131	47	ไม่มีชื่อ	แหล่งน้ำ	สระน้ำ	เล็ก	บ้านปากคลองพระอาจารย์	1	บางสมบูรณ์	องครักษ์	นครนายก	1.71	0.01	-	-
15061167	727178	1551752	47	ไม่มีชื่อ	แหล่งน้ำ	สระน้ำ	เล็ก	บ้านบางกะชา	2	บางสมบูรณ์	องครักษ์	นครนายก	2.51	0.01	-	-
15061168	727436	1551907	47	ไม่มีชื่อ	แหล่งน้ำ	สระน้ำ	เล็ก	บ้านบางกะชา	2	บางสมบูรณ์	องครักษ์	นครนายก	4.59	0.01	-	-
15061169	726946	1552457	47	ไม่มีชื่อ	แหล่งน้ำ	สระน้ำ	เล็ก	บ้านบางกะชา	2	บางสมบูรณ์	องครักษ์	นครนายก	2.10	0.01	-	-
15061170	726804	1552776	47	ไม่มีชื่อ	แหล่งน้ำ	สระน้ำ	เล็ก	บ้านบางกะชา	2	บางสมบูรณ์	องครักษ์	นครนายก	11.08	0.02	-	-
15061171	726450	1558856	47	ไม่มีชื่อ	แหล่งน้ำ	สระน้ำ	เล็ก	บ้านดอนกระทุ่ม	2	บางสมบูรณ์	องครักษ์	นครนายก	6.76	0.01	-	-
15061172	729325	1551628	47	ไม่มีชื่อ	แหล่งน้ำ	สระน้ำ	เล็ก	บ้านเตยน้อย	3	บางสมบูรณ์	องครักษ์	นครนายก	2.54	0.01	-	-
15061173	729527	1552207	47	ไม่มีชื่อ	แหล่งน้ำ	สระน้ำ	เล็ก	บ้านเตยน้อย	3	บางสมบูรณ์	องครักษ์	นครนายก	4.23	0.01	-	-
15061174	730390	1552741	47	ไม่มีชื่อ	แหล่งน้ำ	สระน้ำ	เล็ก	บ้านเตยน้อย	3	บางสมบูรณ์	องครักษ์	นครนายก	2.48	0.01	-	-
15061175	729665	1552704	47	ไม่มีชื่อ	แหล่งน้ำ	สระน้ำ	เล็ก	บ้านเตยน้อย	3	บางสมบูรณ์	องครักษ์	นครนายก	35.45	0.22	-	-
15061176	730098	1553289	47	ไม่มีชื่อ	แหล่งน้ำ	สระน้ำ	เล็ก	บ้านเตยน้อย	3	บางสมบูรณ์	องครักษ์	นครนายก	5.55	0.01	-	-
15061177	729953	1553211	47	ไม่มีชื่อ	แหล่งน้ำ	สระน้ำ	เล็ก	บ้านเตยน้อย	3	บางสมบูรณ์	องครักษ์	นครนายก	85.85	0.55	-	-
15061178	725704	1558579	47	ไม่มีชื่อ	แหล่งน้ำ	สระน้ำ	เล็ก	บ้านคลอง2	3	บางสมบูรณ์	องครักษ์	นครนายก	4.70	0.01	-	-
15061179	727693	1553209	47	หนองน้ำ	แหล่งน้ำ	หนอง	เล็ก	บ้านบางแม่า	4	บางสมบูรณ์	องครักษ์	นครนายก	32.73	0.20	-	-
15061180	727838	1557260	47	ไม่มีชื่อ	แหล่งน้ำ	สระน้ำ	เล็ก	บ้านบางขอม	5	บางสมบูรณ์	องครักษ์	นครนายก	9.40	0.03	-	-
15061181	727867	1557536	47	ไม่มีชื่อ	แหล่งน้ำ	สระน้ำ	เล็ก	บ้านบางขอม	5	บางสมบูรณ์	องครักษ์	นครนายก	4.54	0.01	-	-
15061182	727597	1557594	47	ไม่มีชื่อ	แหล่งน้ำ	สระน้ำ	เล็ก	บ้านบางขอม	5	บางสมบูรณ์	องครักษ์	นครนายก	14.88	0.02	-	-

ตารางที่ ง.2-3 แสดงทะเบียนแหล่งน้ำและผู้ใช้น้ำในลุ่มน้ำบางปะกง (ต่อ)

รหัสแหล่งน้ำ/ผู้ใช้น้ำ	WGS_E	WGS_N	โซน	ชื่อแหล่งน้ำ/ผู้ใช้น้ำ	ประเภท_1	ประเภท_2	ขนาดโครงการ	บ้าน	หมู่	ตำบล	อำเภอ	จังหวัด	พื้นที่ (ไร่)	ความจุ (ล้าน ลบ.ม.)	พื้นที่ชลประทาน/รับประโยชน์ (ไร่)	หน่วยงาน
15061183	727864	1557611	47	ไม่มีชื่อ	แหล่งน้ำ	สระน้ำ	เล็ก	บ้านบางขอม	5	บางสมบูรณ์	องครักษ์	นครนายก	8.90	0.01	-	-
15061184	727794	1554494	47	ไม่มีชื่อ	แหล่งน้ำ	สระน้ำ	เล็ก	บ้านคลอง6	5	บางสมบูรณ์	องครักษ์	นครนายก	33.76	0.05	-	-
15061185	727480	1559246	47	ไม่มีชื่อ	แหล่งน้ำ	สระน้ำ	เล็ก	บ้านคลองสาม	6	บางสมบูรณ์	องครักษ์	นครนายก	7.26	0.02	-	-
15061186	728789	1551251	47	ไม่มีชื่อ	แหล่งน้ำ	สระน้ำ	เล็ก	บ้านเอกอนงค์	6	บางสมบูรณ์	องครักษ์	นครนายก	4.93	0.02	-	-
15061187	728817	1551372	47	ไม่มีชื่อ	แหล่งน้ำ	สระน้ำ	เล็ก	บ้านเอกอนงค์	6	บางสมบูรณ์	องครักษ์	นครนายก	3.28	0.01	-	-
15061188	729203	1551560	47	ไม่มีชื่อ	แหล่งน้ำ	สระน้ำ	เล็ก	บ้านเอกอนงค์	6	บางสมบูรณ์	องครักษ์	นครนายก	7.51	0.01	-	-
15061189	731696	1549250	47	ไม่มีชื่อ	แหล่งน้ำ	สระน้ำ	เล็ก	บ้านบางหอย	7	บางสมบูรณ์	องครักษ์	นครนายก	24.17	0.15	-	-
15061190	732129	1549775	47	ไม่มีชื่อ	แหล่งน้ำ	สระน้ำ	เล็ก	บ้านบางหอย	7	บางสมบูรณ์	องครักษ์	นครนายก	2.66	0.01	-	-
15061191	727412	1557085	47	ไม่มีชื่อ	แหล่งน้ำ	สระน้ำ	เล็ก	บ้านบางแม่าใต้	7	บางสมบูรณ์	องครักษ์	นครนายก	24.72	0.02	-	-
15061192	730313	1549818	47	ไม่มีชื่อ	แหล่งน้ำ	สระน้ำ	เล็ก	บ้านเตยใหญ่	7	บางสมบูรณ์	องครักษ์	นครนายก	33.46	0.18	-	-
15061193	730389	1549931	47	ไม่มีชื่อ	แหล่งน้ำ	สระน้ำ	เล็ก	บ้านเตยใหญ่	7	บางสมบูรณ์	องครักษ์	นครนายก	20.56	0.07	-	-
15061194	730014	1550625	47	ไม่มีชื่อ	แหล่งน้ำ	สระน้ำ	เล็ก	บ้านเตยใหญ่	7	บางสมบูรณ์	องครักษ์	นครนายก	3.09	0.01	-	-
15061195	729916	1550722	47	ไม่มีชื่อ	แหล่งน้ำ	สระน้ำ	เล็ก	บ้านเตยใหญ่	7	บางสมบูรณ์	องครักษ์	นครนายก	2.64	0.01	-	-
15061196	730353	1550966	47	ไม่มีชื่อ	แหล่งน้ำ	สระน้ำ	เล็ก	บ้านเตยใหญ่	7	บางสมบูรณ์	องครักษ์	นครนายก	3.52	0.01	-	-
15061197	730478	1551011	47	ไม่มีชื่อ	แหล่งน้ำ	สระน้ำ	เล็ก	บ้านเตยใหญ่	7	บางสมบูรณ์	องครักษ์	นครนายก	2.95	0.01	-	-
15061198	730620	1551086	47	ไม่มีชื่อ	แหล่งน้ำ	สระน้ำ	เล็ก	บ้านเตยใหญ่	7	บางสมบูรณ์	องครักษ์	นครนายก	3.05	0.01	-	-
15061199	729826	1551055	47	ไม่มีชื่อ	แหล่งน้ำ	สระน้ำ	เล็ก	บ้านเตยใหญ่	7	บางสมบูรณ์	องครักษ์	นครนายก	18.81	0.07	-	-
15061200	730361	1551132	47	ไม่มีชื่อ	แหล่งน้ำ	สระน้ำ	เล็ก	บ้านเตยใหญ่	7	บางสมบูรณ์	องครักษ์	นครนายก	6.26	0.01	-	-
15061201	730275	1549231	47	ไม่มีชื่อ	แหล่งน้ำ	สระน้ำ	เล็ก	บ้านคลองขุด	8	บางสมบูรณ์	องครักษ์	นครนายก	10.00	0.03	-	-
15061202	730941	1549110	47	ไม่มีชื่อ	แหล่งน้ำ	สระน้ำ	เล็ก	บ้านบางหอย	9	บางสมบูรณ์	องครักษ์	นครนายก	36.19	0.23	-	-
15061203	731765	1549561	47	ไม่มีชื่อ	แหล่งน้ำ	สระน้ำ	เล็ก	บ้านบางหอย	9	บางสมบูรณ์	องครักษ์	นครนายก	8.27	0.02	-	-
15061204	733797	1549142	47	ไม่มีชื่อ	แหล่งน้ำ	สระน้ำ	เล็ก	บ้านเข็มทอง	10	บางสมบูรณ์	องครักษ์	นครนายก	2.40	0.01	-	-
15061205	732994	1549245	47	ไม่มีชื่อ	แหล่งน้ำ	สระน้ำ	เล็ก	บ้านเข็มทอง	10	บางสมบูรณ์	องครักษ์	นครนายก	2.36	0.01	-	-
15061206	733347	1549232	47	ไม่มีชื่อ	แหล่งน้ำ	สระน้ำ	เล็ก	บ้านเข็มทอง	10	บางสมบูรณ์	องครักษ์	นครนายก	2.78	0.01	-	-
15061207	732253	1550108	47	ไม่มีชื่อ	แหล่งน้ำ	สระน้ำ	เล็ก	บ้านเข็มทอง	10	บางสมบูรณ์	องครักษ์	นครนายก	3.40	0.01	-	-
15061208	730925	1545664	47	ไม่มีชื่อ	แหล่งน้ำ	สระน้ำ	เล็ก	บ้านประตูน้ำบางสมบูรณ์	11	บางสมบูรณ์	องครักษ์	นครนายก	2.89	0.01	-	-
15061209	726464	1556791	47	ไม่มีชื่อ	แหล่งน้ำ	สระน้ำ	เล็ก	บ้านคลอง2	12	บางสมบูรณ์	องครักษ์	นครนายก	4.28	0.01	-	-
15061210	726562	1556775	47	ไม่มีชื่อ	แหล่งน้ำ	สระน้ำ	เล็ก	บ้านคลอง2	12	บางสมบูรณ์	องครักษ์	นครนายก	4.43	0.01	-	-

ตารางที่ ง.2-3 แสดงทะเบียนแหล่งน้ำและผู้ใช้น้ำในลุ่มน้ำบางปะกง (ต่อ)

รหัสแหล่งน้ำ/ผู้ใช้น้ำ	WGS_E	WGS_N	โซน	ชื่อแหล่งน้ำ/ผู้ใช้น้ำ	ประเภท_1	ประเภท_2	ขนาดโครงการ	บ้าน	หมู่	ตำบล	อำเภอ	จังหวัด	พื้นที่ (ไร่)	ความจุ (ล้าน ลบ.ม.)	พื้นที่ชลประทาน/รับประโยชน์ (ไร่)	หน่วยงาน
15061211	725601	1556896	47	ไม่มีชื่อ	แหล่งน้ำ	สระน้ำ	เล็ก	บ้านคลอง2	12	บางสมบูรณ์	องครักษ์	นครนายก	3.29	0.01	-	-
15061212	726185	1557348	47	ไม่มีชื่อ	แหล่งน้ำ	สระน้ำ	เล็ก	บ้านคลอง2	12	บางสมบูรณ์	องครักษ์	นครนายก	6.42	0.02	-	-
15061213	726351	1557543	47	ไม่มีชื่อ	แหล่งน้ำ	สระน้ำ	เล็ก	บ้านคลอง2	12	บางสมบูรณ์	องครักษ์	นครนายก	11.42	0.04	-	-
15061214	726167	1557831	47	ไม่มีชื่อ	แหล่งน้ำ	สระน้ำ	เล็ก	บ้านคลอง2	12	บางสมบูรณ์	องครักษ์	นครนายก	2.87	0.01	-	-
15061215	726373	1557900	47	ไม่มีชื่อ	แหล่งน้ำ	สระน้ำ	เล็ก	บ้านคลอง2	12	บางสมบูรณ์	องครักษ์	นครนายก	3.10	0.01	-	-
15061216	725535	1557796	47	ไม่มีชื่อ	แหล่งน้ำ	สระน้ำ	เล็ก	บ้านคลอง2	12	บางสมบูรณ์	องครักษ์	นครนายก	3.09	0.01	-	-
15061217	719111	1563490	47	ไม่มีชื่อ	แหล่งน้ำ	สระน้ำ	เล็ก	บ้านบางกะยอ	1	ทรายมูล	องครักษ์	นครนายก	10.17	0.04	-	-
15061218	718896	1563602	47	ไม่มีชื่อ	แหล่งน้ำ	สระน้ำ	เล็ก	บ้านบางกะยอ	1	ทรายมูล	องครักษ์	นครนายก	10.52	0.04	-	-
15061219	718606	1563525	47	ไม่มีชื่อ	แหล่งน้ำ	สระน้ำ	เล็ก	บ้านบางกะยอ	1	ทรายมูล	องครักษ์	นครนายก	32.23	0.21	-	-
15061220	719413	1563906	47	ไม่มีชื่อ	แหล่งน้ำ	สระน้ำ	เล็ก	บ้านบางกะยอ	1	ทรายมูล	องครักษ์	นครนายก	5.39	0.02	-	-
15061221	720186	1564017	47	ไม่มีชื่อ	แหล่งน้ำ	สระน้ำ	เล็ก	บ้านบางกะยอ	1	ทรายมูล	องครักษ์	นครนายก	12.04	0.05	-	-
15061222	720046	1563980	47	ไม่มีชื่อ	แหล่งน้ำ	สระน้ำ	เล็ก	บ้านบางกะยอ	1	ทรายมูล	องครักษ์	นครนายก	19.73	0.08	-	-
15061223	717843	1564368	47	หนองน้ำ	แหล่งน้ำ	หนอง	เล็ก	บ้านบางกะยอ	1	ทรายมูล	องครักษ์	นครนายก	19.58	0.02	-	-
15061224	718594	1564633	47	ไม่มีชื่อ	แหล่งน้ำ	สระน้ำ	เล็ก	บ้านบางกะยอ	1	ทรายมูล	องครักษ์	นครนายก	6.24	0.02	-	-
15061225	718799	1564699	47	ไม่มีชื่อ	แหล่งน้ำ	สระน้ำ	เล็ก	บ้านบางกะยอ	1	ทรายมูล	องครักษ์	นครนายก	6.53	0.02	-	-
15061226	716819	1566609	47	ไม่มีชื่อ	แหล่งน้ำ	สระน้ำ	เล็ก	บ้านคลอง29	1	ทรายมูล	องครักษ์	นครนายก	3.50	0.01	-	-
15061227	720113	1559469	47	ไม่มีชื่อ	แหล่งน้ำ	สระน้ำ	เล็ก	บ้านบางนางเล็ก	1	ทรายมูล	องครักษ์	นครนายก	21.61	0.13	-	-
15061228	720076	1561086	47	ไม่มีชื่อ	แหล่งน้ำ	สระน้ำ	เล็ก	บ้านคลองหนึ่ง	2	ทรายมูล	องครักษ์	นครนายก	10.78	0.04	-	-
15061229	720319	1561209	47	ไม่มีชื่อ	แหล่งน้ำ	สระน้ำ	เล็ก	บ้านคลองหนึ่ง	2	ทรายมูล	องครักษ์	นครนายก	8.90	0.03	-	-
15061230	719343	1561761	47	ไม่มีชื่อ	แหล่งน้ำ	สระน้ำ	เล็ก	บ้านคลองหนึ่ง	2	ทรายมูล	องครักษ์	นครนายก	19.38	0.08	-	-
15061231	719248	1562665	47	หนองน้ำ	แหล่งน้ำ	หนอง	เล็ก	บ้านคลองหนึ่ง	2	ทรายมูล	องครักษ์	นครนายก	36.05	0.28	-	-
15061232	720670	1563737	47	ไม่มีชื่อ	แหล่งน้ำ	สระน้ำ	เล็ก	บ้านคลองหนึ่ง	2	ทรายมูล	องครักษ์	นครนายก	8.23	0.03	-	-
15061233	724309	1560639	47	ไม่มีชื่อ	แหล่งน้ำ	สระน้ำ	เล็ก	บ้านดอนกระทุ่ม	2	ทรายมูล	องครักษ์	นครนายก	19.08	0.08	-	-
15061234	724351	1561148	47	ไม่มีชื่อ	แหล่งน้ำ	สระน้ำ	เล็ก	บ้านดอนกระทุ่ม	2	ทรายมูล	องครักษ์	นครนายก	26.46	0.17	-	-
15061235	720452	1559774	47	ไม่มีชื่อ	แหล่งน้ำ	สระน้ำ	เล็ก	บ้านบางนางเล็ก	3	ทรายมูล	องครักษ์	นครนายก	10.72	0.01	-	-
15061236	720476	1559732	47	ไม่มีชื่อ	แหล่งน้ำ	สระน้ำ	เล็ก	บ้านบางนางเล็ก	3	ทรายมูล	องครักษ์	นครนายก	16.35	0.02	-	-
15061237	719972	1559768	47	ไม่มีชื่อ	แหล่งน้ำ	สระน้ำ	เล็ก	บ้านบางนางเล็ก	3	ทรายมูล	องครักษ์	นครนายก	61.78	0.40	-	-
15061238	720993	1559981	47	ไม่มีชื่อ	แหล่งน้ำ	สระน้ำ	เล็ก	บ้านบางนางเล็ก	3	ทรายมูล	องครักษ์	นครนายก	11.36	0.05	-	-

ตารางที่ ง.2-3 แสดงทะเบียนแหล่งน้ำและผู้ใช้น้ำในลุ่มน้ำบางปะกง (ต่อ)

รหัสแหล่งน้ำ/ผู้ใช้น้ำ	WGS_E	WGS_N	โซน	ชื่อแหล่งน้ำ/ผู้ใช้น้ำ	ประเภท_1	ประเภท_2	ขนาดโครงการ	บ้าน	หมู่	ตำบล	อำเภอ	จังหวัด	พื้นที่ (ไร่)	ความจุ (ล้าน ลบ.ม.)	พื้นที่ชลประทาน/รับประโยชน์ (ไร่)	หน่วยงาน
15061239	721151	1560125	47	ไม่มีชื่อ	แหล่งน้ำ	สระน้ำ	เล็ก	บ้านบางนางเล็ก	3	ทรายมูล	องครักษ์	นครนายก	1.57	0.01	-	-
15061240	721823	1560359	47	ไม่มีชื่อ	แหล่งน้ำ	สระน้ำ	เล็ก	บ้านบางนางเล็ก	3	ทรายมูล	องครักษ์	นครนายก	4.48	0.02	-	-
15061241	722915	1560488	47	ไม่มีชื่อ	แหล่งน้ำ	สระน้ำ	เล็ก	บ้านบางนางเล็ก	3	ทรายมูล	องครักษ์	นครนายก	3.26	0.01	-	-
15061242	722657	1560472	47	หนองน้ำ	แหล่งน้ำ	หนอง	เล็ก	บ้านบางนางเล็ก	3	ทรายมูล	องครักษ์	นครนายก	23.30	0.01	-	-
15061243	722751	1560671	47	ไม่มีชื่อ	แหล่งน้ำ	สระน้ำ	เล็ก	บ้านบางนางเล็ก	3	ทรายมูล	องครักษ์	นครนายก	6.77	0.02	-	-
15061244	723210	1560789	47	ไม่มีชื่อ	แหล่งน้ำ	สระน้ำ	เล็ก	บ้านบางนางเล็ก	3	ทรายมูล	องครักษ์	นครนายก	95.26	0.07	-	-
15061245	721732	1561355	47	ไม่มีชื่อ	แหล่งน้ำ	สระน้ำ	เล็ก	บ้านบางนางเล็ก	3	ทรายมูล	องครักษ์	นครนายก	24.54	0.16	-	-
15061246	721575	1560208	47		แหล่งน้ำ	สระน้ำ	เล็ก	บ้านบางนางเล็ก	3	ทรายมูล	องครักษ์	นครนายก	4.74	0.02	-	-
15061247	721284	1560008	47		แหล่งน้ำ	สระน้ำ	เล็ก	บ้านบางนางเล็ก	3	ทรายมูล	องครักษ์	นครนายก	1.61	0.01	-	-
15061248	716539	1563267	47	ไม่มีชื่อ	แหล่งน้ำ	สระน้ำ	เล็ก	บ้านประตูน้ำเสาวภา	5	ทรายมูล	องครักษ์	นครนายก	2.22	0.01	-	-
15061249	715328	1563895	47	ไม่มีชื่อ	แหล่งน้ำ	สระน้ำ	เล็ก	บ้านประตูน้ำเสาวภา	5	ทรายมูล	องครักษ์	นครนายก	3.47	0.01	-	-
15061250	716285	1563950	47	ไม่มีชื่อ	แหล่งน้ำ	สระน้ำ	เล็ก	บ้านประตูน้ำเสาวภา	5	ทรายมูล	องครักษ์	นครนายก	7.38	0.02	-	-
15061251	716223	1564034	47	ไม่มีชื่อ	แหล่งน้ำ	สระน้ำ	เล็ก	บ้านประตูน้ำเสาวภา	5	ทรายมูล	องครักษ์	นครนายก	6.78	0.02	-	-
15061252	716321	1564069	47	ไม่มีชื่อ	แหล่งน้ำ	สระน้ำ	เล็ก	บ้านประตูน้ำเสาวภา	5	ทรายมูล	องครักษ์	นครนายก	7.91	0.02	-	-
15061253	715354	1563366	47	ไม่มีชื่อ	แหล่งน้ำ	สระน้ำ	เล็ก	บ้านประตูน้ำเสาวภา	5	ทรายมูล	องครักษ์	นครนายก	2.23	0.01	-	-
15061254	715336	1563460	47	ไม่มีชื่อ	แหล่งน้ำ	สระน้ำ	เล็ก	บ้านประตูน้ำเสาวภา	5	ทรายมูล	องครักษ์	นครนายก	2.55	0.01	-	-
15061255	715399	1563497	47	ไม่มีชื่อ	แหล่งน้ำ	สระน้ำ	เล็ก	บ้านประตูน้ำเสาวภา	5	ทรายมูล	องครักษ์	นครนายก	6.16	0.02	-	-
15061256	716282	1563628	47	ไม่มีชื่อ	แหล่งน้ำ	สระน้ำ	เล็ก	บ้านประตูน้ำเสาวภา	5	ทรายมูล	องครักษ์	นครนายก	3.43	0.01	-	-
15061257	715313	1563592	47	ไม่มีชื่อ	แหล่งน้ำ	สระน้ำ	เล็ก	บ้านประตูน้ำเสาวภา	5	ทรายมูล	องครักษ์	นครนายก	9.96	0.04	-	-
15061258	715451	1563640	47	ไม่มีชื่อ	แหล่งน้ำ	สระน้ำ	เล็ก	บ้านประตูน้ำเสาวภา	5	ทรายมูล	องครักษ์	นครนายก	7.98	0.02	-	-
15061259	719024	1561923	47	ไม่มีชื่อ	แหล่งน้ำ	สระน้ำ	เล็ก	บ้านคลองศาลเจ้า	7	ทรายมูล	องครักษ์	นครนายก	13.81	0.06	-	-
15061260	719090	1561825	47	ไม่มีชื่อ	แหล่งน้ำ	สระน้ำ	เล็ก	บ้านคลองศาลเจ้า	7	ทรายมูล	องครักษ์	นครนายก	7.41	0.02	-	-
15061261	718224	1562075	47	ไม่มีชื่อ	แหล่งน้ำ	สระน้ำ	เล็ก	บ้านคลองศาลเจ้า	7	ทรายมูล	องครักษ์	นครนายก	3.70	0.01	-	-
15061262	718060	1562114	47	ไม่มีชื่อ	แหล่งน้ำ	สระน้ำ	เล็ก	บ้านคลองศาลเจ้า	7	ทรายมูล	องครักษ์	นครนายก	3.42	0.01	-	-
15061263	717963	1562245	47	ไม่มีชื่อ	แหล่งน้ำ	สระน้ำ	เล็ก	บ้านคลองศาลเจ้า	7	ทรายมูล	องครักษ์	นครนายก	3.80	0.01	-	-
15061264	718899	1562870	47	ไม่มีชื่อ	แหล่งน้ำ	สระน้ำ	เล็ก	บ้านคลองศาลเจ้า	7	ทรายมูล	องครักษ์	นครนายก	4.95	0.01	-	-
15061265	717816	1562899	47	หนองน้ำ	แหล่งน้ำ	หนอง	เล็ก	บ้านคลองศาลเจ้า	7	ทรายมูล	องครักษ์	นครนายก	6.94	0.03	-	-
15061266	719964	1565775	47	ไม่มีชื่อ	แหล่งน้ำ	สระน้ำ	เล็ก	บ้านบางใหญ่	8	ทรายมูล	องครักษ์	นครนายก	2.13	0.01	-	-

ตารางที่ ง.2-3 แสดงทะเบียนแหล่งน้ำและผู้ใช้น้ำในลุ่มน้ำบางปะกง (ต่อ)

รหัสแหล่งน้ำ/ผู้ใช้น้ำ	WGS_E	WGS_N	โซน	ชื่อแหล่งน้ำ/ผู้ใช้น้ำ	ประเภท_1	ประเภท_2	ขนาดโครงการ	บ้าน	หมู่	ตำบล	อำเภอ	จังหวัด	พื้นที่ (ไร่)	ความจุ (ล้าน ลบ.ม.)	พื้นที่ชลประทาน/รับประโยชน์ (ไร่)	หน่วยงาน
15061267	719854	1566366	47	ไม่มีชื่อ	แหล่งน้ำ	สระน้ำ	เล็ก	บ้านบางใหญ่	8	ทรายมูล	องครักษ์	นครนายก	7.85	0.02	-	-
15061268	719152	1567909	47	หนองน้ำ	แหล่งน้ำ	หนอง	เล็ก	บ้านบางใหญ่	8	ทรายมูล	องครักษ์	นครนายก	14.77	0.06	-	-
15061269	717762	1563331	47	ไม่มีชื่อ	แหล่งน้ำ	สระน้ำ	เล็ก	บ้านคลองอ้อม	9	ทรายมูล	องครักษ์	นครนายก	6.14	0.01	-	-
15061270	717706	1563314	47	ไม่มีชื่อ	แหล่งน้ำ	สระน้ำ	เล็ก	บ้านคลองอ้อม	9	ทรายมูล	องครักษ์	นครนายก	5.78	0.01	-	-
15061271	716889	1563524	47	ไม่มีชื่อ	แหล่งน้ำ	สระน้ำ	เล็ก	บ้านคลองอ้อม	9	ทรายมูล	องครักษ์	นครนายก	10.69	0.04	-	-
15061272	716744	1563773	47	ไม่มีชื่อ	แหล่งน้ำ	สระน้ำ	เล็ก	บ้านคลองอ้อม	9	ทรายมูล	องครักษ์	นครนายก	2.87	0.01	-	-
15061273	717037	1563202	47		แหล่งน้ำ	สระน้ำ	เล็ก	บ้านคลองอ้อม	9	ทรายมูล	องครักษ์	นครนายก	5.87	0.02	-	-
15061274	720084	1565017	47	ไม่มีชื่อ	แหล่งน้ำ	สระน้ำ	เล็ก	บ้านบางใหญ่	11	ทรายมูล	องครักษ์	นครนายก	26.26	0.08	-	-
15061275	716300	1566557	47	ไม่มีชื่อ	แหล่งน้ำ	สระน้ำ	เล็ก	บ้านคลอง29	1	บางปลากด	องครักษ์	นครนายก	2.21	0.01	-	-
15061276	716680	1566736	47	ไม่มีชื่อ	แหล่งน้ำ	สระน้ำ	เล็ก	บ้านคลอง29	1	บางปลากด	องครักษ์	นครนายก	3.89	0.01	-	-
15061277	715831	1566647	47	ไม่มีชื่อ	แหล่งน้ำ	สระน้ำ	เล็ก	บ้านคลอง29	1	บางปลากด	องครักษ์	นครนายก	20.21	0.13	-	-
15061278	717075	1567182	47	ไม่มีชื่อ	แหล่งน้ำ	สระน้ำ	เล็ก	บ้านคลอง29	1	บางปลากด	องครักษ์	นครนายก	7.47	0.02	-	-
15061279	715399	1567217	47	ไม่มีชื่อ	แหล่งน้ำ	สระน้ำ	เล็ก	บ้านคลอง29	1	บางปลากด	องครักษ์	นครนายก	19.98	0.13	-	-
15061280	715436	1567386	47	ไม่มีชื่อ	แหล่งน้ำ	สระน้ำ	เล็ก	บ้านคลอง29	1	บางปลากด	องครักษ์	นครนายก	13.99	0.06	-	-
15061281	715131	1567595	47	ไม่มีชื่อ	แหล่งน้ำ	สระน้ำ	เล็ก	บ้านคลอง29	1	บางปลากด	องครักษ์	นครนายก	9.41	0.03	-	-
15061282	716837	1567718	47	หนองน้ำ	แหล่งน้ำ	หนอง	เล็ก	บ้านคลอง29	1	บางปลากด	องครักษ์	นครนายก	4.99	0.02	-	-
15061283	715200	1567694	47	ไม่มีชื่อ	แหล่งน้ำ	สระน้ำ	เล็ก	บ้านคลอง29	1	บางปลากด	องครักษ์	นครนายก	14.01	0.06	-	-
15061284	713365	1567119	47	ไม่มีชื่อ	แหล่งน้ำ	สระน้ำ	เล็ก	บ้านคลอง30	4	บางปลากด	องครักษ์	นครนายก	65.12	0.42	-	-
15061285	714172	1567840	47	ไม่มีชื่อ	แหล่งน้ำ	สระน้ำ	เล็ก	บ้านคลอง30	4	บางปลากด	องครักษ์	นครนายก	3.20	0.01	-	-
15061286	713323	1568265	47	ไม่มีชื่อ	แหล่งน้ำ	สระน้ำ	เล็ก	บ้านคลอง30	4	บางปลากด	องครักษ์	นครนายก	3.11	0.01	-	-
15061287	712765	1568115	47	ไม่มีชื่อ	แหล่งน้ำ	สระน้ำ	เล็ก	บ้านคลอง30	4	บางปลากด	องครักษ์	นครนายก	15.97	0.06	-	-
15061288	712758	1569272	47	ไม่มีชื่อ	แหล่งน้ำ	สระน้ำ	เล็ก	บ้านคลอง30	4	บางปลากด	องครักษ์	นครนายก	16.16	0.06	-	-
15061289	713751	1569336	47	ไม่มีชื่อ	แหล่งน้ำ	สระน้ำ	เล็ก	บ้านคลอง30	4	บางปลากด	องครักษ์	นครนายก	4.66	0.01	-	-
15061290	713424	1569705	47	ไม่มีชื่อ	แหล่งน้ำ	สระน้ำ	เล็ก	บ้านคลอง30	4	บางปลากด	องครักษ์	นครนายก	16.33	0.05	-	-
15061291	721080	1557113	47	ไม่มีชื่อ	แหล่งน้ำ	สระน้ำ	เล็ก	บ้านบางนางเล็ก	1	บางลูกเสือ	องครักษ์	นครนายก	5.95	0.02	-	-
15061292	721254	1557186	47	ไม่มีชื่อ	แหล่งน้ำ	สระน้ำ	เล็ก	บ้านบางนางเล็ก	1	บางลูกเสือ	องครักษ์	นครนายก	5.93	0.02	-	-
15061293	721199	1557418	47	หนองน้ำ	แหล่งน้ำ	หนอง	เล็ก	บ้านบางนางเล็ก	1	บางลูกเสือ	องครักษ์	นครนายก	3.81	0.01	-	-
15061294	722184	1557682	47	ไม่มีชื่อ	แหล่งน้ำ	สระน้ำ	เล็ก	บ้านบางนางเล็ก	1	บางลูกเสือ	องครักษ์	นครนายก	5.42	0.02	-	-

ตารางที่ ง.2-3 แสดงทะเบียนแหล่งน้ำและผู้ใช้น้ำในลุ่มน้ำบางปะกง (ต่อ)

รหัสแหล่งน้ำ/ผู้ใช้น้ำ	WGS_E	WGS_N	โซน	ชื่อแหล่งน้ำ/ผู้ใช้น้ำ	ประเภท_1	ประเภท_2	ขนาดโครงการ	บ้าน	หมู่	ตำบล	อำเภอ	จังหวัด	พื้นที่ (ไร่)	ความจุ (ล้าน ลบ.ม.)	พื้นที่ชลประทาน/รับประโยชน์ (ไร่)	หน่วยงาน
15061295	722278	1557866	47	ไม่มีชื่อ	แหล่งน้ำ	สระน้ำ	เล็ก	บ้านบางนางเล็ก	1	บางลูกเสือ	องครักษ์	นครนายก	3.89	0.01	-	-
15061296	722162	1557975	47	ไม่มีชื่อ	แหล่งน้ำ	สระน้ำ	เล็ก	บ้านบางนางเล็ก	1	บางลูกเสือ	องครักษ์	นครนายก	11.86	0.05	-	-
15061297	721955	1558081	47	ไม่มีชื่อ	แหล่งน้ำ	สระน้ำ	เล็ก	บ้านบางนางเล็ก	1	บางลูกเสือ	องครักษ์	นครนายก	22.54	0.03	-	-
15061298	722167	1558257	47	ไม่มีชื่อ	แหล่งน้ำ	สระน้ำ	เล็ก	บ้านบางนางเล็ก	1	บางลูกเสือ	องครักษ์	นครนายก	47.26	0.06	-	-
15061299	722418	1558516	47	หนองน้ำ	แหล่งน้ำ	หนอง	เล็ก	บ้านบางนางเล็ก	1	บางลูกเสือ	องครักษ์	นครนายก	39.38	0.08	-	-
15061300	722418	1558670	47	ไม่มีชื่อ	แหล่งน้ำ	สระน้ำ	เล็ก	บ้านบางนางเล็ก	1	บางลูกเสือ	องครักษ์	นครนายก	16.93	0.06	-	-
15061301	721553	1558761	47	ไม่มีชื่อ	แหล่งน้ำ	สระน้ำ	เล็ก	บ้านบางนางเล็ก	1	บางลูกเสือ	องครักษ์	นครนายก	13.86	0.06	-	-
15061302	721278	1558900	47	ไม่มีชื่อ	แหล่งน้ำ	สระน้ำ	เล็ก	บ้านบางนางเล็ก	1	บางลูกเสือ	องครักษ์	นครนายก	4.72	0.02	-	-
15061303	721723	1559146	47	ไม่มีชื่อ	แหล่งน้ำ	สระน้ำ	เล็ก	บ้านบางนางเล็ก	1	บางลูกเสือ	องครักษ์	นครนายก	24.70	0.05	-	-
15061304	721844	1559106	47	ไม่มีชื่อ	แหล่งน้ำ	สระน้ำ	เล็ก	บ้านบางนางเล็ก	1	บางลูกเสือ	องครักษ์	นครนายก	14.25	0.06	-	-
15061305	721615	1559276	47	ไม่มีชื่อ	แหล่งน้ำ	สระน้ำ	เล็ก	บ้านบางนางเล็ก	1	บางลูกเสือ	องครักษ์	นครนายก	6.02	0.02	-	-
15061306	725816	1560453	47	ไม่มีชื่อ	แหล่งน้ำ	สระน้ำ	เล็ก	บ้านดอนกระทุ่ม	2	บางลูกเสือ	องครักษ์	นครนายก	9.19	0.02	-	-
15061307	725220	1558951	47	ไม่มีชื่อ	แหล่งน้ำ	สระน้ำ	เล็ก	บ้านดอนกระทุ่ม	2	บางลูกเสือ	องครักษ์	นครนายก	7.58	0.02	-	-
15061308	722851	1559195	47	ไม่มีชื่อ	แหล่งน้ำ	สระน้ำ	เล็ก	บ้านบางนางเล็ก	3	บางลูกเสือ	องครักษ์	นครนายก	12.77	0.05	-	-
15061309	722821	1559278	47	ไม่มีชื่อ	แหล่งน้ำ	สระน้ำ	เล็ก	บ้านบางนางเล็ก	3	บางลูกเสือ	องครักษ์	นครนายก	15.79	0.06	-	-
15061310	723571	1559643	47	ไม่มีชื่อ	แหล่งน้ำ	สระน้ำ	เล็ก	บ้านบางนางเล็ก	3	บางลูกเสือ	องครักษ์	นครนายก	22.69	0.01	-	-
15061311	722079	1559417	47	ไม่มีชื่อ	แหล่งน้ำ	สระน้ำ	เล็ก	บ้านบางนางเล็ก	3	บางลูกเสือ	องครักษ์	นครนายก	6.40	0.02	-	-
15061312	723543	1557542	47	ไม่มีชื่อ	แหล่งน้ำ	สระน้ำ	เล็ก	บ้านคลอง2	3	บางลูกเสือ	องครักษ์	นครนายก	9.25	0.02	-	-
15061313	724523	1557573	47	ไม่มีชื่อ	แหล่งน้ำ	สระน้ำ	เล็ก	บ้านคลอง2	3	บางลูกเสือ	องครักษ์	นครนายก	13.26	0.02	-	-
15061314	723339	1557601	47	ไม่มีชื่อ	แหล่งน้ำ	สระน้ำ	เล็ก	บ้านคลอง2	3	บางลูกเสือ	องครักษ์	นครนายก	31.74	0.20	-	-
15061315	724390	1557674	47	ไม่มีชื่อ	แหล่งน้ำ	สระน้ำ	เล็ก	บ้านคลอง2	3	บางลูกเสือ	องครักษ์	นครนายก	7.92	0.01	-	-
15061316	724492	1557770	47	ไม่มีชื่อ	แหล่งน้ำ	สระน้ำ	เล็ก	บ้านคลอง2	3	บางลูกเสือ	องครักษ์	นครนายก	8.13	0.01	-	-
15061317	723414	1557805	47	หนองน้ำ	แหล่งน้ำ	หนอง	เล็ก	บ้านคลอง2	3	บางลูกเสือ	องครักษ์	นครนายก	48.14	0.26	-	-
15061318	723604	1558088	47	ไม่มีชื่อ	แหล่งน้ำ	สระน้ำ	เล็ก	บ้านคลอง2	3	บางลูกเสือ	องครักษ์	นครนายก	19.89	0.08	-	-
15061319	725333	1558069	47	ไม่มีชื่อ	แหล่งน้ำ	สระน้ำ	เล็ก	บ้านคลอง2	3	บางลูกเสือ	องครักษ์	นครนายก	20.27	0.01	-	-
15061320	723609	1558277	47	ไม่มีชื่อ	แหล่งน้ำ	สระน้ำ	เล็ก	บ้านคลอง2	3	บางลูกเสือ	องครักษ์	นครนายก	6.61	0.02	-	-
15061321	723777	1558584	47	ไม่มีชื่อ	แหล่งน้ำ	สระน้ำ	เล็ก	บ้านคลอง2	3	บางลูกเสือ	องครักษ์	นครนายก	4.34	0.01	-	-
15061322	723211	1558792	47	ไม่มีชื่อ	แหล่งน้ำ	สระน้ำ	เล็ก	บ้านคลอง2	3	บางลูกเสือ	องครักษ์	นครนายก	6.15	0.02	-	-

ตารางที่ ง.2-3 แสดงทะเบียนแหล่งน้ำและผู้ใช้น้ำในลุ่มน้ำบางปะกง (ต่อ)

รหัสแหล่งน้ำ/ผู้ใช้น้ำ	WGS_E	WGS_N	โซน	ชื่อแหล่งน้ำ/ผู้ใช้น้ำ	ประเภท_1	ประเภท_2	ขนาดโครงการ	บ้าน	หมู่	ตำบล	อำเภอ	จังหวัด	พื้นที่ (ไร่)	ความจุ (ล้าน ลบ.ม.)	พื้นที่ชลประทาน/รับประโยชน์ (ไร่)	หน่วยงาน
15061323	723449	1559014	47	ไม่มีชื่อ	แหล่งน้ำ	สระน้ำ	เล็ก	บ้านคลอง2	3	บางลูกเสือ	องครักษ์	นครนายก	3.52	0.01	-	-
15061324	724618	1557307	47		แหล่งน้ำ	สระน้ำ	เล็ก	บ้านคลอง2	3	บางลูกเสือ	องครักษ์	นครนายก	23.95	0.08	-	-
15061325	720711	1555172	47	ไม่มีชื่อ	แหล่งน้ำ	สระน้ำ	เล็ก	บ้านบางกระจิก	3	บางลูกเสือ	องครักษ์	นครนายก	229.94	0.55	-	-
15061326	720538	1555445	47	ไม่มีชื่อ	แหล่งน้ำ	สระน้ำ	เล็ก	บ้านบางกระจิก	3	บางลูกเสือ	องครักษ์	นครนายก	23.54	0.06	-	-
15061327	720212	1556777	47	ไม่มีชื่อ	แหล่งน้ำ	สระน้ำ	เล็ก	บ้านบางกระจิก	3	บางลูกเสือ	องครักษ์	นครนายก	10.42	0.02	-	-
15061328	719468	1556904	47	ไม่มีชื่อ	แหล่งน้ำ	สระน้ำ	เล็ก	บ้านบางกระจิก	3	บางลูกเสือ	องครักษ์	นครนายก	2.68	0.01	-	-
15061329	724642	1555384	47	ไม่มีชื่อ	แหล่งน้ำ	สระน้ำ	เล็ก	บ้านคลอง2	4	บางลูกเสือ	องครักษ์	นครนายก	1.80	0.01	-	-
15061330	724929	1555624	47	ไม่มีชื่อ	แหล่งน้ำ	สระน้ำ	เล็ก	บ้านคลอง2	4	บางลูกเสือ	องครักษ์	นครนายก	3.10	0.01	-	-
15061331	725030	1555905	47	ไม่มีชื่อ	แหล่งน้ำ	สระน้ำ	เล็ก	บ้านคลอง2	4	บางลูกเสือ	องครักษ์	นครนายก	5.21	0.02	-	-
15061332	725023	1555940	47	ไม่มีชื่อ	แหล่งน้ำ	สระน้ำ	เล็ก	บ้านคลอง2	4	บางลูกเสือ	องครักษ์	นครนายก	7.07	0.02	-	-
15061333	722849	1554908	47	ไม่มีชื่อ	แหล่งน้ำ	สระน้ำ	เล็ก	บ้านเทพโลก	5	บางลูกเสือ	องครักษ์	นครนายก	12.51	0.05	-	-
15061334	720731	1555481	47	ไม่มีชื่อ	แหล่งน้ำ	สระน้ำ	เล็ก	บ้านเทพโลก	5	บางลูกเสือ	องครักษ์	นครนายก	14.18	0.06	-	-
15061335	722613	1556394	47	ไม่มีชื่อ	แหล่งน้ำ	สระน้ำ	เล็ก	บ้านเทพโลก	5	บางลูกเสือ	องครักษ์	นครนายก	2.66	0.01	-	-
15061336	723548	1556219	47	ไม่มีชื่อ	แหล่งน้ำ	สระน้ำ	เล็ก	บ้านเทพโลก	5	บางลูกเสือ	องครักษ์	นครนายก	26.12	0.17	-	-
15061337	721438	1556660	47	ไม่มีชื่อ	แหล่งน้ำ	สระน้ำ	เล็ก	บ้านเทพโลก	5	บางลูกเสือ	องครักษ์	นครนายก	13.07	0.05	-	-
15061338	722872	1556721	47	ไม่มีชื่อ	แหล่งน้ำ	สระน้ำ	เล็ก	บ้านเทพโลก	5	บางลูกเสือ	องครักษ์	นครนายก	4.18	0.01	-	-
15061339	721443	1556854	47	ไม่มีชื่อ	แหล่งน้ำ	สระน้ำ	เล็ก	บ้านเทพโลก	5	บางลูกเสือ	องครักษ์	นครนายก	5.58	0.02	-	-
15061340	722547	1556930	47	ไม่มีชื่อ	แหล่งน้ำ	สระน้ำ	เล็ก	บ้านเทพโลก	5	บางลูกเสือ	องครักษ์	นครนายก	36.21	0.01	-	-
15061341	721760	1557160	47	ไม่มีชื่อ	แหล่งน้ำ	สระน้ำ	เล็ก	บ้านเทพโลก	5	บางลูกเสือ	องครักษ์	นครนายก	13.70	0.02	-	-
15061342	722595	1556721	47	ไม่มีชื่อ	แหล่งน้ำ	สระน้ำ	เล็ก	บ้านเทพโลก	5	บางลูกเสือ	องครักษ์	นครนายก	4.15	0.01	-	-
15061343	722422	1556783	47	ไม่มีชื่อ	แหล่งน้ำ	สระน้ำ	เล็ก	บ้านเทพโลก	5	บางลูกเสือ	องครักษ์	นครนายก	10.99	0.03	-	-
15061344	721271	1554792	47	ไม่มีชื่อ	แหล่งน้ำ	สระน้ำ	เล็ก	บ้านบางลูกเสือ	6	บางลูกเสือ	องครักษ์	นครนายก	3.46	0.01	-	-
15061345	723278	1552518	47	ไม่มีชื่อ	แหล่งน้ำ	สระน้ำ	เล็ก	บ้านบางลูกเสือ	9	บางลูกเสือ	องครักษ์	นครนายก	11.56	0.05	-	-
15061346	723558	1553076	47	ไม่มีชื่อ	แหล่งน้ำ	สระน้ำ	เล็ก	บ้านบางลูกเสือ	9	บางลูกเสือ	องครักษ์	นครนายก	3.05	0.01	-	-
15061347	725072	1556011	47	ไม่มีชื่อ	แหล่งน้ำ	สระน้ำ	เล็ก	บ้านคลอง2	12	บางลูกเสือ	องครักษ์	นครนายก	19.98	0.13	-	-
15061348	724996	1556089	47	ไม่มีชื่อ	แหล่งน้ำ	สระน้ำ	เล็ก	บ้านคลอง2	12	บางลูกเสือ	องครักษ์	นครนายก	6.68	0.02	-	-
15061349	724951	1556337	47	ไม่มีชื่อ	แหล่งน้ำ	สระน้ำ	เล็ก	บ้านคลอง2	12	บางลูกเสือ	องครักษ์	นครนายก	10.21	0.03	-	-
15061350	724615	1557025	47	ไม่มีชื่อ	แหล่งน้ำ	สระน้ำ	เล็ก	บ้านคลอง2	12	บางลูกเสือ	องครักษ์	นครนายก	3.37	0.01	-	-

ตารางที่ ง.2-3 แสดงทะเบียนแหล่งน้ำและผู้ใช้น้ำในลุ่มน้ำบางปะกง (ต่อ)

รหัสแหล่งน้ำ/ผู้ใช้น้ำ	WGS_E	WGS_N	โซน	ชื่อแหล่งน้ำ/ผู้ใช้น้ำ	ประเภท_1	ประเภท_2	ขนาดโครงการ	บ้าน	หมู่	ตำบล	อำเภอ	จังหวัด	พื้นที่ (ไร่)	ความจุ (ล้าน ลบ.ม.)	พื้นที่ชลประทาน/รับประโยชน์ (ไร่)	หน่วยงาน
15061351	725056	1557025	47	ไม่มีชื่อ	แหล่งน้ำ	สระน้ำ	เล็ก	บ้านคลอง2	12	บางลูกเสือ	องครักษ์	นครนายก	10.21	0.04	-	-
15061352	724920	1557369	47	ไม่มีชื่อ	แหล่งน้ำ	สระน้ำ	เล็ก	บ้านคลอง2	12	บางลูกเสือ	องครักษ์	นครนายก	10.19	0.03	-	-
15061353	720597	1557794	47	ไม่มีชื่อ	แหล่งน้ำ	สระน้ำ	เล็ก	บ้านบางนางเล็ก	1	องครักษ์	องครักษ์	นครนายก	40.08	0.01	-	-
15061354	721230	1557807	47	ไม่มีชื่อ	แหล่งน้ำ	สระน้ำ	เล็ก	บ้านบางนางเล็ก	1	องครักษ์	องครักษ์	นครนายก	7.96	0.01	-	-
15061355	721136	1558001	47	ไม่มีชื่อ	แหล่งน้ำ	สระน้ำ	เล็ก	บ้านบางนางเล็ก	1	องครักษ์	องครักษ์	นครนายก	4.69	0.01	-	-
15061356	720836	1558078	47	ไม่มีชื่อ	แหล่งน้ำ	สระน้ำ	เล็ก	บ้านบางนางเล็ก	1	องครักษ์	องครักษ์	นครนายก	3.08	0.01	-	-
15061357	720710	1558566	47	ไม่มีชื่อ	แหล่งน้ำ	สระน้ำ	เล็ก	บ้านบางนางเล็ก	1	องครักษ์	องครักษ์	นครนายก	46.99	0.02	-	-
15061358	719527	1559299	47	ไม่มีชื่อ	แหล่งน้ำ	สระน้ำ	เล็ก	บ้านบางกระจิก	3	องครักษ์	องครักษ์	นครนายก	0.82	0.01	-	-
15061359	718235	1560781	47	หนองน้ำ	แหล่งน้ำ	หนอง	เล็ก	บ้านคลองศาลเจ้า	7	องครักษ์	องครักษ์	นครนายก	5.31	0.02	-	-
15061360	717774	1561300	47	ไม่มีชื่อ	แหล่งน้ำ	สระน้ำ	เล็ก	บ้านคลองศาลเจ้า	7	องครักษ์	องครักษ์	นครนายก	39.26	0.23	-	-
15061361	717735	1561496	47	ไม่มีชื่อ	แหล่งน้ำ	สระน้ำ	เล็ก	บ้านคลองศาลเจ้า	7	องครักษ์	องครักษ์	นครนายก	41.06	0.04	-	-
15061362	740147	1572191	47	กปภ.สาขานครนายก - แม่ข่ายนครนายก	ผู้ใช้น้ำ	สถานีสูบน้ำ	เล็ก	บ้านบุ่งกระเบา	5	นครนายก	เมืองนครนายก	นครนายก	-	-	-	การประปาส่วนภูมิภาค
15061363	723510	1575145	47	กปภ.สาขาบ้านนา - แม่ข่ายบ้านนา	ผู้ใช้น้ำ	สถานีสูบน้ำ	เล็ก	บ้านอาษา	2	พิกุลออก	บ้านนา	นครนายก	-	-	-	การประปาส่วนภูมิภาค
15061364	713849	1564698	47	กปภ.สาขาบ้านนา - หน่วยบริการองครักษ์	ผู้ใช้น้ำ	สถานีสูบน้ำ	เล็ก	บ้านคลอง29	6	องครักษ์	องครักษ์	นครนายก	-	-	-	การประปาส่วนภูมิภาค
15061365	717017	1562497	47	กปภ.สาขาบ้านนา - หน่วยบริการองครักษ์	ผู้ใช้น้ำ	สถานีสูบน้ำ	เล็ก	บ้านคลองศาลเจ้า	7	บางปลากด	องครักษ์	นครนายก	-	-	-	การประปาส่วนภูมิภาค
15061366	743778	1555015	47	สถานีสูบน้ำหัวไผ่(ขี้เหล็ก) (PU3.17)	ผู้ใช้น้ำ	สูบด้วยไฟฟ้า	เล็ก	บ้านหัวไผ่(ขี้เหล็ก)	-	บ้านสร้าง	บ้านสร้าง	ปราจีนบุรี	-	-	3,000.00	-
15061367	744896	1573301	47	บ้านท่าชุง (PU 6.1)	ผู้ใช้น้ำ	สูบด้วยไฟฟ้า	เล็ก	บ้านท่าชุง	-	ศรีนาวา	เมืองนครนายก	นครนายก	-	-	2,000.00	-
15070001	698974	1533966	47		แหล่งน้ำ	สระน้ำ	เล็ก	บ้านคลอง14	5	หนองจอก	หนองจอก	กรุงเทพมหานคร	9.17	0.03	-	-
15070002	704572	1534822	47		แหล่งน้ำ	สระน้ำ	เล็ก	บ้านคลอง14	5	หนองจอก	หนองจอก	กรุงเทพมหานคร	15.47	0.05	-	-
15070003	698816	1534618	47		แหล่งน้ำ	สระน้ำ	เล็ก	บ้านคลอง14	5	หนองจอก	หนองจอก	กรุงเทพมหานคร	2.31	0.01	-	-
15070004	698884	1534678	47		แหล่งน้ำ	สระน้ำ	เล็ก	บ้านคลอง14	5	หนองจอก	หนองจอก	กรุงเทพมหานคร	1.10	0.00	-	-
15070005	698955	1535200	47		แหล่งน้ำ	สระน้ำ	เล็ก	บ้านคลอง14	5	หนองจอก	หนองจอก	กรุงเทพมหานคร	4.28	0.01	-	-
15070006	694112	1534628	47		แหล่งน้ำ	สระน้ำ	เล็ก	บ้านคลองแปด	19	คู้ฝั่งเหนือ	หนองจอก	กรุงเทพมหานคร	476.75	1.53	-	-
15070007	696257	1534929	47		แหล่งน้ำ	สระน้ำ	เล็ก	บ้านคลองสิบ	19	คู้ฝั่งเหนือ	หนองจอก	กรุงเทพมหานคร	2.79	0.01	-	-
15070008	697254	1536231	47		แหล่งน้ำ	สระน้ำ	เล็ก	บ้านคลองสิบ	19	คู้ฝั่งเหนือ	หนองจอก	กรุงเทพมหานคร	88.55	0.28	-	-
15070009	677028	1541118	47		แหล่งน้ำ	สระน้ำ	เล็ก	บ้านคลองสาม	3	สายไหม	สายไหม	กรุงเทพมหานคร	3.42	0.01	-	-
15070010	689128	1536495	47		แหล่งน้ำ	สระน้ำ	เล็ก	บ้านคลองหกใต้	19	สามวาตะวันออก	คลองสามวา	กรุงเทพมหานคร	34.15	0.11	-	-
15070011	689912	1539454	47		แหล่งน้ำ	สระน้ำ	เล็ก	บ้านคลองแปด	19	สามวาตะวันออก	คลองสามวา	กรุงเทพมหานคร	80.77	0.26	-	-

ตารางที่ ง.2-3 แสดงทะเบียนแหล่งน้ำและผู้ใช้น้ำในลุ่มน้ำบางปะกง (ต่อ)

รหัสแหล่งน้ำ/ผู้ใช้น้ำ	WGS_E	WGS_N	โซน	ชื่อแหล่งน้ำ/ผู้ใช้น้ำ	ประเภท_1	ประเภท_2	ขนาดโครงการ	บ้าน	หมู่	ตำบล	อำเภอ	จังหวัด	พื้นที่ (ไร่)	ความจุ (ล้าน ลบ.ม.)	พื้นที่ชลประทาน/รับประโยชน์ (ไร่)	หน่วยงาน
15070012	687444	1532396	47		แหล่งน้ำ	สระน้ำ	เล็ก	บ้านคลองหกใต้	19	ทรายกองดิน	คลองสามวา	กรุงเทพมหานคร	1.68	0.01	-	-
15070013	687338	1532387	47		แหล่งน้ำ	สระน้ำ	เล็ก	บ้านคลองหกใต้	19	ทรายกองดิน	คลองสามวา	กรุงเทพมหานคร	2.30	0.01	-	-
15070014	688361	1533465	47		แหล่งน้ำ	สระน้ำ	เล็ก	บ้านคลองหกใต้	19	ทรายกองดิน	คลองสามวา	กรุงเทพมหานคร	7.25	0.02	-	-
15070015	688364	1533279	47		แหล่งน้ำ	สระน้ำ	เล็ก	บ้านคลองหกใต้	19	ทรายกองดิน	คลองสามวา	กรุงเทพมหานคร	1.00	0.00	-	-
15070016	688745	1529565	47		แหล่งน้ำ	สระน้ำ	เล็ก	บ้านคลองหกใต้	19	ทรายกองดิน	คลองสามวา	กรุงเทพมหานคร	6.15	0.02	-	-
15070017	690986	1532605	47		แหล่งน้ำ	สระน้ำ	เล็ก	บ้านคลองหกใต้	19	ทรายกองดินใต้	คลองสามวา	กรุงเทพมหานคร	36.37	0.12	-	-
15070018	691857	1531776	47	ลำบึงมะขามเทศ	แหล่งน้ำ	ลำบึง	เล็ก	บ้านคลองแปด	19	ทรายกองดินใต้	คลองสามวา	กรุงเทพมหานคร	34.35	0.11	-	กระทรวงมหาดไทย
15070019	676694	1545856	47	ไม่มีชื่อ	แหล่งน้ำ	สระน้ำ	เล็ก	บ้านคลองสอง	6	ประชาธิปัตย์	ธัญบุรี	ปทุมธานี	7.61	0.02	-	-
15070020	677488	1546406	47	ไม่มีชื่อ	แหล่งน้ำ	สระน้ำ	เล็ก	บ้านคลองสอง	6	ประชาธิปัตย์	ธัญบุรี	ปทุมธานี	4.17	0.01	-	-
15070021	677480	1545878	47		แหล่งน้ำ	สระน้ำ	เล็ก	บ้านคลองสอง	6	ประชาธิปัตย์	ธัญบุรี	ปทุมธานี	0.83	0.00	-	-
15070022	677398	1545872	47		แหล่งน้ำ	สระน้ำ	เล็ก	บ้านคลองสอง	6	ประชาธิปัตย์	ธัญบุรี	ปทุมธานี	0.58	0.00	-	-
15070023	674786	1546104	47	อ่างเก็บน้ำ	แหล่งน้ำ	อ่างเก็บน้ำ	เล็ก	บ้านสามัคคี	12	ประชาธิปัตย์	ธัญบุรี	ปทุมธานี	11.13	0.07	-	-
15070024	675353	1545321	47	ไม่มีชื่อ	แหล่งน้ำ	สระน้ำ	เล็ก	บ้านสามัคคี	12	ประชาธิปัตย์	ธัญบุรี	ปทุมธานี	7.44	0.03	-	-
15070025	674953	1546304	47	ไม่มีชื่อ	แหล่งน้ำ	สระน้ำ	เล็ก	บ้านสามัคคี	12	ประชาธิปัตย์	ธัญบุรี	ปทุมธานี	3.53	0.01	-	-
15070026	680962	1547950	47	ไม่มีชื่อ	แหล่งน้ำ	สระน้ำ	เล็ก	บ้านคลองสี่	1	บึงยี่โถ	ธัญบุรี	ปทุมธานี	4.40	0.02	-	-
15070027	682135	1548027	47	ไม่มีชื่อ	แหล่งน้ำ	สระน้ำ	เล็ก	บ้านคลองสี่	1	บึงยี่โถ	ธัญบุรี	ปทุมธานี	0.70	0.01	-	-
15070028	681652	1548126	47	ไม่มีชื่อ	แหล่งน้ำ	สระน้ำ	เล็ก	บ้านคลองสี่	1	บึงยี่โถ	ธัญบุรี	ปทุมธานี	1.34	0.01	-	-
15070029	680169	1547408	47	ไม่มีชื่อ	แหล่งน้ำ	สระน้ำ	เล็ก	บ้านคลองสี่	1	บึงยี่โถ	ธัญบุรี	ปทุมธานี	2.94	0.02	-	-
15070030	680781	1547639	47	ไม่มีชื่อ	แหล่งน้ำ	สระน้ำ	เล็ก	บ้านคลองสี่	1	บึงยี่โถ	ธัญบุรี	ปทุมธานี	7.94	0.03	-	-
15070031	680471	1547708	47	ไม่มีชื่อ	แหล่งน้ำ	สระน้ำ	เล็ก	บ้านคลองสี่	1	บึงยี่โถ	ธัญบุรี	ปทุมธานี	3.61	0.01	-	-
15070032	681765	1547784	47	ไม่มีชื่อ	แหล่งน้ำ	สระน้ำ	เล็ก	บ้านคลองสี่	1	บึงยี่โถ	ธัญบุรี	ปทุมธานี	5.53	0.02	-	-
15070033	684199	1548793	47	ไม่มีชื่อ	แหล่งน้ำ	สระน้ำ	เล็ก	บ้านคลองห้า	1	บึงยี่โถ	ธัญบุรี	ปทุมธานี	3.81	0.01	-	-
15070034	681916	1546933	47	ไม่มีชื่อ	แหล่งน้ำ	สระน้ำ	เล็ก	บ้านคลองสี่	6	บึงยี่โถ	ธัญบุรี	ปทุมธานี	3.22	0.01	-	-
15070035	682126	1546970	47	ไม่มีชื่อ	แหล่งน้ำ	สระน้ำ	เล็ก	บ้านคลองสี่	6	บึงยี่โถ	ธัญบุรี	ปทุมธานี	2.90	0.01	-	-
15070036	689018	1549900	47	ไม่มีชื่อ	แหล่งน้ำ	สระน้ำ	เล็ก	บ้านคลองเจ็ด	1	รังสิต	ธัญบุรี	ปทุมธานี	3.57	0.01	-	-
15070037	685764	1548510	47	ไม่มีชื่อ	แหล่งน้ำ	สระน้ำ	เล็ก	บ้านคลองหก	10	รังสิต	ธัญบุรี	ปทุมธานี	9.71	0.02	-	-
15070038	686648	1549968	47	หนองน้ำ	แหล่งน้ำ	หนอง	เล็ก	บ้านคลองหก	10	รังสิต	ธัญบุรี	ปทุมธานี	4.39	0.01	-	-
15070039	685902	1548493	47	ไม่มีชื่อ	แหล่งน้ำ	สระน้ำ	เล็ก	บ้านคลองหก	10	รังสิต	ธัญบุรี	ปทุมธานี	12.22	0.06	-	-

ตารางที่ ง.2-3 แสดงทะเบียนแหล่งน้ำและผู้ใช้น้ำในลุ่มน้ำบางปะกง (ต่อ)

รหัสแหล่งน้ำ/ผู้ใช้น้ำ	WGS_E	WGS_N	โซน	ชื่อแหล่งน้ำ/ผู้ใช้น้ำ	ประเภท_1	ประเภท_2	ขนาดโครงการ	บ้าน	หมู่	ตำบล	อำเภอ	จังหวัด	พื้นที่ (ไร่)	ความจุ (ล้าน ลบ.ม.)	พื้นที่ชลประทาน/รับประโยชน์ (ไร่)	หน่วยงาน
15070040	685640	1548094	47		แหล่งน้ำ	สระน้ำ	เล็ก	บ้านคลองหก	10	รังสิต	ธัญบุรี	ปทุมธานี	2.25	0.01	-	-
15070041	689532	1550800	47	ไม่มีชื่อ	แหล่งน้ำ	สระน้ำ	เล็ก	บ้านคลองเจ็ด	16	รังสิต	ธัญบุรี	ปทุมธานี	3.62	0.01	-	-
15070042	691168	1550587	47	ไม่มีชื่อ	แหล่งน้ำ	สระน้ำ	เล็ก	บ้านคลองแปด	7	ลำผักกูด	ธัญบุรี	ปทุมธานี	2.75	0.01	-	-
15070043	690769	1551073	47	ไม่มีชื่อ	แหล่งน้ำ	สระน้ำ	เล็ก	บ้านคลองแปด	7	ลำผักกูด	ธัญบุรี	ปทุมธานี	2.43	0.01	-	-
15070044	690339	1551453	47	หนองน้ำ	แหล่งน้ำ	หนอง	เล็ก	บ้านคลองแปด	7	ลำผักกูด	ธัญบุรี	ปทุมธานี	8.11	0.02	-	-
15070045	692692	1551352	47	ไม่มีชื่อ	แหล่งน้ำ	สระน้ำ	เล็ก	บ้านคลองแปด	7	ลำผักกูด	ธัญบุรี	ปทุมธานี	18.50	0.08	-	-
15070046	693905	1551713	47	ไม่มีชื่อ	แหล่งน้ำ	สระน้ำ	เล็ก	บ้านคลองเก้า	15	ลำผักกูด	ธัญบุรี	ปทุมธานี	17.62	0.06	-	-
15070047	689863	1550023	47	ไม่มีชื่อ	แหล่งน้ำ	สระน้ำ	เล็ก	บ้านคลองเจ็ด	16	ลำผักกูด	ธัญบุรี	ปทุมธานี	0.65	0.01	-	-
15070048	697938	1553603	47	ไม่มีชื่อ	แหล่งน้ำ	สระน้ำ	เล็ก	บ้านคลองสิบ	9	บึงสนั่น	ธัญบุรี	ปทุมธานี	7.68	0.02	-	-
15070049	698518	1553329	47	ไม่มีชื่อ	แหล่งน้ำ	สระน้ำ	เล็ก	บ้านคลองสิบเอ็ด	12	บึงสนั่น	ธัญบุรี	ปทุมธานี	18.21	0.07	-	-
15070050	698875	1553489	47	ไม่มีชื่อ	แหล่งน้ำ	สระน้ำ	เล็ก	บ้านคลองสิบเอ็ด	12	บึงสนั่น	ธัญบุรี	ปทุมธานี	37.75	0.23	-	-
15070051	698555	1553858	47	ไม่มีชื่อ	แหล่งน้ำ	สระน้ำ	เล็ก	บ้านคลองสิบเอ็ด	12	บึงสนั่น	ธัญบุรี	ปทุมธานี	19.74	0.08	-	-
15070052	698596	1554445	47	ไม่มีชื่อ	แหล่งน้ำ	สระน้ำ	เล็ก	บ้านคลองสิบเอ็ด	12	บึงสนั่น	ธัญบุรี	ปทุมธานี	19.64	0.08	-	-
15070053	708016	1542877	47	ไม่มีชื่อ	แหล่งน้ำ	สระน้ำ	เล็ก	บ้านคลอง14	2	บึงน้ำรักษ์	บางน้ำเปรี้ยว	ฉะเชิงเทรา	4.55	0.01	-	-
15070054	707691	1540255	47	ไม่มีชื่อ	แหล่งน้ำ	สระน้ำ	เล็ก	บ้านคลอง14	3	บึงน้ำรักษ์	บางน้ำเปรี้ยว	ฉะเชิงเทรา	3.21	0.01	-	-
15070055	706141	1533858	47	ไม่มีชื่อ	แหล่งน้ำ	สระน้ำ	เล็ก	บ้านคลอง14	5	บึงน้ำรักษ์	บางน้ำเปรี้ยว	ฉะเชิงเทรา	2.58	0.01	-	-
15070056	706272	1534110	47	ไม่มีชื่อ	แหล่งน้ำ	สระน้ำ	เล็ก	บ้านคลอง14	5	บึงน้ำรักษ์	บางน้ำเปรี้ยว	ฉะเชิงเทรา	7.40	0.03	-	-
15070057	706114	1534111	47	ไม่มีชื่อ	แหล่งน้ำ	สระน้ำ	เล็ก	บ้านคลอง14	5	บึงน้ำรักษ์	บางน้ำเปรี้ยว	ฉะเชิงเทรา	7.33	0.02	-	-
15070058	706976	1535722	47	ไม่มีชื่อ	แหล่งน้ำ	สระน้ำ	เล็ก	บ้านคลอง14	5	บึงน้ำรักษ์	บางน้ำเปรี้ยว	ฉะเชิงเทรา	10.56	0.04	-	-
15070059	706349	1535765	47	ไม่มีชื่อ	แหล่งน้ำ	สระน้ำ	เล็ก	บ้านคลอง14	5	บึงน้ำรักษ์	บางน้ำเปรี้ยว	ฉะเชิงเทรา	2.24	0.01	-	-
15070060	703823	1555757	47	ไม่มีชื่อ	แหล่งน้ำ	สระน้ำ	เล็ก	บ้านคลองสิบสาม	6	บึงน้ำรักษ์	ธัญบุรี	ปทุมธานี	8.00	0.03	-	-
15070061	707844	1533285	47	ไม่มีชื่อ	แหล่งน้ำ	สระน้ำ	เล็ก	บ้านคลอง15	6	บึงน้ำรักษ์	บางน้ำเปรี้ยว	ฉะเชิงเทรา	2.13	0.01	-	-
15070062	708187	1533406	47	ไม่มีชื่อ	แหล่งน้ำ	สระน้ำ	เล็ก	บ้านคลอง15	6	บึงน้ำรักษ์	บางน้ำเปรี้ยว	ฉะเชิงเทรา	2.56	0.01	-	-
15070063	707856	1533605	47	ไม่มีชื่อ	แหล่งน้ำ	สระน้ำ	เล็ก	บ้านคลอง15	6	บึงน้ำรักษ์	บางน้ำเปรี้ยว	ฉะเชิงเทรา	1.45	0.01	-	-
15070064	707870	1533677	47	ไม่มีชื่อ	แหล่งน้ำ	สระน้ำ	เล็ก	บ้านคลอง15	6	บึงน้ำรักษ์	บางน้ำเปรี้ยว	ฉะเชิงเทรา	5.54	0.02	-	-
15070065	707775	1533714	47	ไม่มีชื่อ	แหล่งน้ำ	สระน้ำ	เล็ก	บ้านคลอง15	6	บึงน้ำรักษ์	บางน้ำเปรี้ยว	ฉะเชิงเทรา	2.12	0.01	-	-
15070066	708178	1534540	47	ไม่มีชื่อ	แหล่งน้ำ	สระน้ำ	เล็ก	บ้านคลอง15	6	บึงน้ำรักษ์	บางน้ำเปรี้ยว	ฉะเชิงเทรา	2.01	0.01	-	-
15070067	706394	1557145	47	ไม่มีชื่อ	แหล่งน้ำ	สระน้ำ	เล็ก	บ้านปากคลอง14แปดวา	6	บึงน้ำรักษ์	ธัญบุรี	ปทุมธานี	2.69	0.01	-	-

ตารางที่ ง.2-3 แสดงทะเบียนแหล่งน้ำและผู้ใช้น้ำในลุ่มน้ำบางปะกง (ต่อ)

รหัสแหล่งน้ำ/ผู้ใช้น้ำ	WGS_E	WGS_N	โซน	ชื่อแหล่งน้ำ/ผู้ใช้น้ำ	ประเภท_1	ประเภท_2	ขนาดโครงการ	บ้าน	หมู่	ตำบล	อำเภอ	จังหวัด	พื้นที่ (ไร่)	ความจุ (ล้าน ลบ.ม.)	พื้นที่ชลประทาน/รับประโยชน์ (ไร่)	หน่วยงาน
15070068	708596	1534717	47	ไม่มีชื่อ	แหล่งน้ำ	สระน้ำ	เล็ก	บ้านคลอง15	7	บึงน้ำรักษ์	บางน้ำเปรี้ยว	ฉะเชิงเทรา	27.29	0.07	-	-
15070069	707879	1535067	47	ไม่มีชื่อ	แหล่งน้ำ	สระน้ำ	เล็ก	บ้านคลอง15	7	บึงน้ำรักษ์	บางน้ำเปรี้ยว	ฉะเชิงเทรา	4.16	0.02	-	-
15070070	708502	1535325	47	ไม่มีชื่อ	แหล่งน้ำ	สระน้ำ	เล็ก	บ้านคลอง15	7	บึงน้ำรักษ์	บางน้ำเปรี้ยว	ฉะเชิงเทรา	9.35	0.03	-	-
15070071	707046	1532061	47	ประปาหมู่บ่าน	แหล่งน้ำ	สระน้ำ	เล็ก	บ้านศาลาแดง	9	บึงน้ำรักษ์	บางน้ำเปรี้ยว	ฉะเชิงเทรา	2.04	0.00	-	-
15070072	700331	1554102	47	หนองน้ำ	แหล่งน้ำ	หนอง	เล็ก	บ้านคลองสิบสอง	10	บึงน้ำรักษ์	ธัญบุรี	ปทุมธานี	37.31	0.60	-	-
15070073	701914	1554473	47	ไม่มีชื่อ	แหล่งน้ำ	สระน้ำ	เล็ก	บ้านคลองสิบสอง	10	บึงน้ำรักษ์	ธัญบุรี	ปทุมธานี	23.67	0.15	-	-
15070074	702149	1555238	47	ไม่มีชื่อ	แหล่งน้ำ	สระน้ำ	เล็ก	บ้านคลองสิบสอง	10	บึงน้ำรักษ์	ธัญบุรี	ปทุมธานี	3.62	0.01	-	-
15070075	707736	1539163	47	ไม่มีชื่อ	แหล่งน้ำ	สระน้ำ	เล็ก	บ้านคลอง15	10	บึงน้ำรักษ์	บางน้ำเปรี้ยว	ฉะเชิงเทรา	15.55	0.06	-	-
15070076	708279	1540200	47	ไม่มีชื่อ	แหล่งน้ำ	สระน้ำ	เล็ก	บ้านคลอง15	11	บึงน้ำรักษ์	บางน้ำเปรี้ยว	ฉะเชิงเทรา	24.47	0.14	-	-
15070077	707878	1540247	47	ไม่มีชื่อ	แหล่งน้ำ	สระน้ำ	เล็ก	บ้านคลอง15	11	บึงน้ำรักษ์	บางน้ำเปรี้ยว	ฉะเชิงเทรา	10.14	0.03	-	-
15070078	708625	1540305	47	อ่างเก็บน้ำ	แหล่งน้ำ	อ่างเก็บน้ำ	เล็ก	บ้านคลอง15	11	บึงน้ำรักษ์	บางน้ำเปรี้ยว	ฉะเชิงเทรา	2.91	0.01	-	-
15070079	708929	1540518	47	ไม่มีชื่อ	แหล่งน้ำ	สระน้ำ	เล็ก	บ้านคลอง15	11	บึงน้ำรักษ์	บางน้ำเปรี้ยว	ฉะเชิงเทรา	4.73	0.01	-	-
15070080	708564	1541356	47	ไม่มีชื่อ	แหล่งน้ำ	สระน้ำ	เล็ก	บ้านคลอง15	12	บึงน้ำรักษ์	บางน้ำเปรี้ยว	ฉะเชิงเทรา	3.07	0.01	-	-
15070081	709081	1541966	47	ไม่มีชื่อ	แหล่งน้ำ	สระน้ำ	เล็ก	บ้านคลอง15	12	บึงน้ำรักษ์	บางน้ำเปรี้ยว	ฉะเชิงเทรา	4.69	0.02	-	-
15070082	709206	1542883	47	ไม่มีชื่อ	แหล่งน้ำ	สระน้ำ	เล็ก	บ้านคลอง15	13	บึงน้ำรักษ์	บางน้ำเปรี้ยว	ฉะเชิงเทรา	7.00	0.03	-	-
15070083	709861	1542987	47	ไม่มีชื่อ	แหล่งน้ำ	สระน้ำ	เล็ก	บ้านคลอง15	13	บึงน้ำรักษ์	บางน้ำเปรี้ยว	ฉะเชิงเทรา	65.98	0.35	-	-
15070084	679040	1545746	47	ไม่มีชื่อ	แหล่งน้ำ	สระน้ำ	เล็ก	บ้านคลองสาม	1	คูคต	ลำลูกกา	ปทุมธานี	21.25	0.14	-	-
15070085	679199	1545831	47	ไม่มีชื่อ	แหล่งน้ำ	สระน้ำ	เล็ก	บ้านคลองสาม	1	คูคต	ลำลูกกา	ปทุมธานี	15.67	0.06	-	-
15070086	679372	1545910	47	ไม่มีชื่อ	แหล่งน้ำ	สระน้ำ	เล็ก	บ้านคลองสาม	1	คูคต	ลำลูกกา	ปทุมธานี	4.79	0.02	-	-
15070087	679015	1544238	47	ไม่มีชื่อ	แหล่งน้ำ	สระน้ำ	เล็ก	บ้านคลองสาม	2	คูคต	ลำลูกกา	ปทุมธานี	2.95	0.01	-	-
15070088	678705	1541453	47	ไม่มีชื่อ	แหล่งน้ำ	สระน้ำ	เล็ก	บ้านคลองสาม	3	คูคต	ลำลูกกา	ปทุมธานี	2.96	0.01	-	-
15070089	677300	1541427	47	ไม่มีชื่อ	แหล่งน้ำ	สระน้ำ	เล็ก	บ้านคลองสาม	3	คูคต	ลำลูกกา	ปทุมธานี	1.78	0.01	-	-
15070090	676236	1541658	47	หนองน้ำ	แหล่งน้ำ	หนอง	เล็ก	บ้านคลองสาม	3	คูคต	ลำลูกกา	ปทุมธานี	28.68	0.18	-	-
15070091	677584	1544852	47	หนองบัวขาว	แหล่งน้ำ	หนอง	เล็ก	บ้านคลองสอง	6	คูคต	ลำลูกกา	ปทุมธานี	3.86	0.02	-	-
15070092	677799	1545053	47	ไม่มีชื่อ	แหล่งน้ำ	สระน้ำ	เล็ก	บ้านคลองสอง	6	คูคต	ลำลูกกา	ปทุมธานี	4.42	0.02	-	-
15070093	677863	1545723	47	ไม่มีชื่อ	แหล่งน้ำ	สระน้ำ	เล็ก	บ้านคลองสอง	6	คูคต	ลำลูกกา	ปทุมธานี	2.29	0.01	-	-
15070094	678943	1544600	47	ไม่มีชื่อ	แหล่งน้ำ	สระน้ำ	เล็ก	บ้านคลองสาม	9	คูคต	ลำลูกกา	ปทุมธานี	20.09	0.08	-	-
15070095	675906	1544880	47	ไม่มีชื่อ	แหล่งน้ำ	สระน้ำ	เล็ก	บ้านสามัคคี	12	คูคต	ลำลูกกา	ปทุมธานี	2.35	0.01	-	-

ตารางที่ ง.2-3 แสดงทะเบียนแหล่งน้ำและผู้ใช้น้ำในลุ่มน้ำบางปะกง (ต่อ)

รหัสแหล่งน้ำ/ผู้ใช้น้ำ	WGS_E	WGS_N	โซน	ชื่อแหล่งน้ำ/ผู้ใช้น้ำ	ประเภท_1	ประเภท_2	ขนาดโครงการ	บ้าน	หมู่	ตำบล	อำเภอ	จังหวัด	พื้นที่ (ไร่)	ความจุ (ล้าน ลบ.ม.)	พื้นที่ชลประทาน/รับประโยชน์ (ไร่)	หน่วยงาน
15070096	676355	1545021	47	หนองน้ำ	แหล่งน้ำ	หนอง	เล็ก	บ้านสามัคคี	12	คูคต	ลำลูกกา	ปทุมธานี	9.07	0.20	-	-
15070097	679763	1544933	47	ไม่มีชื่อ	แหล่งน้ำ	สระน้ำ	เล็ก	บ้านคลองสาม	1	ลาดสวาย	ลำลูกกา	ปทุมธานี	15.42	0.05	-	-
15070098	683569	1544373	47	ไม่มีชื่อ	แหล่งน้ำ	สระน้ำ	เล็ก	บ้านคลองห้า	2	ลาดสวาย	ลำลูกกา	ปทุมธานี	8.85	0.02	-	-
15070099	684147	1544970	47	ไม่มีชื่อ	แหล่งน้ำ	สระน้ำ	เล็ก	บ้านคลองห้า	2	ลาดสวาย	ลำลูกกา	ปทุมธานี	5.07	0.02	-	-
15070100	682623	1543756	47	ไม่มีชื่อ	แหล่งน้ำ	สระน้ำ	เล็ก	บ้านคลองสี่	5	ลาดสวาย	ลำลูกกา	ปทุมธานี	7.37	0.01	-	-
15070101	682622	1544579	47	ไม่มีชื่อ	แหล่งน้ำ	สระน้ำ	เล็ก	บ้านคลองสี่	5	ลาดสวาย	ลำลูกกา	ปทุมธานี	11.88	0.03	-	-
15070102	681496	1544680	47	ไม่มีชื่อ	แหล่งน้ำ	สระน้ำ	เล็ก	บ้านคลองสี่	5	ลาดสวาย	ลำลูกกา	ปทุมธานี	7.08	0.01	-	-
15070103	683121	1544574	47		แหล่งน้ำ	สระน้ำ	เล็ก	บ้านคลองสี่	5	ลาดสวาย	ลำลูกกา	ปทุมธานี	3.06	0.01	-	-
15070104	682476	1546475	47	ไม่มีชื่อ	แหล่งน้ำ	สระน้ำ	เล็ก	บ้านคลองสี่	6	ลาดสวาย	ลำลูกกา	ปทุมธานี	11.86	0.04	-	-
15070105	680511	1542795	47	ไม่มีชื่อ	แหล่งน้ำ	สระน้ำ	เล็ก	บ้านคลองสาม	8	ลาดสวาย	ลำลูกกา	ปทุมธานี	12.70	0.05	-	-
15070106	680126	1544142	47	หนองบัวขาว	แหล่งน้ำ	หนอง	เล็ก	บ้านคลองสาม	9	ลาดสวาย	ลำลูกกา	ปทุมธานี	34.07	0.28	-	-
15070107	679791	1544815	47	ไม่มีชื่อ	แหล่งน้ำ	สระน้ำ	เล็ก	บ้านคลองสาม	9	ลาดสวาย	ลำลูกกา	ปทุมธานี	3.72	0.01	-	-
15070108	680271	1544927	47	ไม่มีชื่อ	แหล่งน้ำ	สระน้ำ	เล็ก	บ้านคลองสาม	9	ลาดสวาย	ลำลูกกา	ปทุมธานี	74.55	0.48	-	-
15070109	680668	1545272	47	ไม่มีชื่อ	แหล่งน้ำ	สระน้ำ	เล็ก	บ้านคลองสาม	10	ลาดสวาย	ลำลูกกา	ปทุมธานี	2.98	0.01	-	-
15070110	683019	1540166	47	ไม่มีชื่อ	แหล่งน้ำ	สระน้ำ	เล็ก	บ้านคลองหกวา	11	ลาดสวาย	ลำลูกกา	ปทุมธานี	2.64	0.01	-	-
15070111	683409	1540358	47	ไม่มีชื่อ	แหล่งน้ำ	สระน้ำ	เล็ก	บ้านคลองหกวา	11	ลาดสวาย	ลำลูกกา	ปทุมธานี	18.18	0.03	-	-
15070112	682955	1541391	47	ไม่มีชื่อ	แหล่งน้ำ	สระน้ำ	เล็ก	บ้านคลองหกวา	11	ลาดสวาย	ลำลูกกา	ปทุมธานี	2.38	0.01	-	-
15070113	683698	1542123	47	ไม่มีชื่อ	แหล่งน้ำ	สระน้ำ	เล็ก	บ้านคลองห้า	12	ลาดสวาย	ลำลูกกา	ปทุมธานี	31.15	0.20	-	-
15070114	683696	1542285	47	ไม่มีชื่อ	แหล่งน้ำ	สระน้ำ	เล็ก	บ้านคลองห้า	12	ลาดสวาย	ลำลูกกา	ปทุมธานี	33.58	0.22	-	-
15070115	684116	1543615	47	ไม่มีชื่อ	แหล่งน้ำ	สระน้ำ	เล็ก	บ้านคลองห้า	13	ลาดสวาย	ลำลูกกา	ปทุมธานี	4.56	0.02	-	-
15070116	689255	1547075	47	ไม่มีชื่อ	แหล่งน้ำ	สระน้ำ	เล็ก	บ้านคลองเจ็ด	2	บึงคำพร้อย	ลำลูกกา	ปทุมธานี	4.92	0.01	-	-
15070117	688601	1545980	47	ไม่มีชื่อ	แหล่งน้ำ	สระน้ำ	เล็ก	บ้านคลองเจ็ด	3	บึงคำพร้อย	ลำลูกกา	ปทุมธานี	3.88	0.01	-	-
15070118	689060	1546101	47	ไม่มีชื่อ	แหล่งน้ำ	สระน้ำ	เล็ก	บ้านคลองเจ็ด	3	บึงคำพร้อย	ลำลูกกา	ปทุมธานี	1.98	0.01	-	-
15070119	688024	1546312	47	ไม่มีชื่อ	แหล่งน้ำ	สระน้ำ	เล็ก	บ้านคลองเจ็ด	3	บึงคำพร้อย	ลำลูกกา	ปทุมธานี	12.31	0.05	-	-
15070120	688923	1543229	47	ไม่มีชื่อ	แหล่งน้ำ	สระน้ำ	เล็ก	บ้านคลองเจ็ด	4	บึงคำพร้อย	ลำลูกกา	ปทุมธานี	4.13	0.02	-	-
15070121	688904	1543719	47	ไม่มีชื่อ	แหล่งน้ำ	สระน้ำ	เล็ก	บ้านคลองเจ็ด	4	บึงคำพร้อย	ลำลูกกา	ปทุมธานี	3.05	0.01	-	-
15070122	686747	1542763	47	ไม่มีชื่อ	แหล่งน้ำ	สระน้ำ	เล็ก	บ้านคลองหก	7	บึงคำพร้อย	ลำลูกกา	ปทุมธานี	5.61	0.01	-	-
15070123	687113	1543094	47	ไม่มีชื่อ	แหล่งน้ำ	สระน้ำ	เล็ก	บ้านคลองหก	7	บึงคำพร้อย	ลำลูกกา	ปทุมธานี	5.93	0.02	-	-

ตารางที่ ง.2-3 แสดงทะเบียนแหล่งน้ำและผู้ใช้น้ำในลุ่มน้ำบางปะกง (ต่อ)

รหัสแหล่งน้ำ/ผู้ใช้น้ำ	WGS_E	WGS_N	โซน	ชื่อแหล่งน้ำ/ผู้ใช้น้ำ	ประเภท_1	ประเภท_2	ขนาดโครงการ	บ้าน	หมู่	ตำบล	อำเภอ	จังหวัด	พื้นที่ (ไร่)	ความจุ (ล้าน ลบ.ม.)	พื้นที่ชลประทาน/รับประโยชน์ (ไร่)	หน่วยงาน
15070124	687588	1543097	47	ไม่มีชื่อ	แหล่งน้ำ	สระน้ำ	เล็ก	บ้านคลองหก	7	บึงคำพร้อย	ลำลูกกา	ปทุมธานี	3.17	0.01	-	-
15070125	686493	1544084	47	ไม่มีชื่อ	แหล่งน้ำ	สระน้ำ	เล็ก	บ้านคลองหก	8	บึงคำพร้อย	ลำลูกกา	ปทุมธานี	2.26	0.01	-	-
15070126	686815	1544274	47	ไม่มีชื่อ	แหล่งน้ำ	สระน้ำ	เล็ก	บ้านคลองหก	8	บึงคำพร้อย	ลำลูกกา	ปทุมธานี	2.44	0.01	-	-
15070127	686788	1545406	47	ไม่มีชื่อ	แหล่งน้ำ	สระน้ำ	เล็ก	บ้านคลองหก	8	บึงคำพร้อย	ลำลูกกา	ปทุมธานี	1.30	0.01	-	-
15070128	685726	1544812	47	ไม่มีชื่อ	แหล่งน้ำ	สระน้ำ	เล็ก	บ้านคลองหก	8	บึงคำพร้อย	ลำลูกกา	ปทุมธานี	4.79	0.02	-	-
15070129	686832	1546131	47	ไม่มีชื่อ	แหล่งน้ำ	สระน้ำ	เล็ก	บ้านคลองหก	9	บึงคำพร้อย	ลำลูกกา	ปทุมธานี	2.28	0.31	-	-
15070130	685270	1542686	47	ไม่มีชื่อ	แหล่งน้ำ	สระน้ำ	เล็ก	บ้านคลองห้า	12	บึงคำพร้อย	ลำลูกกา	ปทุมธานี	5.58	0.01	-	-
15070131	688782	1541679	47	ไม่มีชื่อ	แหล่งน้ำ	สระน้ำ	เล็ก	บ้านคลองเจ็ด	12	บึงคำพร้อย	ลำลูกกา	ปทุมธานี	4.15	0.01	-	-
15070132	688815	1541816	47	ไม่มีชื่อ	แหล่งน้ำ	สระน้ำ	เล็ก	บ้านคลองเจ็ด	12	บึงคำพร้อย	ลำลูกกา	ปทุมธานี	7.37	0.04	-	-
15070133	688813	1542977	47	ไม่มีชื่อ	แหล่งน้ำ	สระน้ำ	เล็ก	บ้านคลองเจ็ด	12	บึงคำพร้อย	ลำลูกกา	ปทุมธานี	5.23	0.01	-	-
15070134	688457	1544312	47	ไม่มีชื่อ	แหล่งน้ำ	สระน้ำ	เล็ก	บ้านคลองเจ็ด	13	บึงคำพร้อย	ลำลูกกา	ปทุมธานี	1.43	0.01	-	-
15070135	687924	1544789	47	ไม่มีชื่อ	แหล่งน้ำ	สระน้ำ	เล็ก	บ้านคลองเจ็ด	13	บึงคำพร้อย	ลำลูกกา	ปทุมธานี	4.85	0.01	-	-
15070136	688776	1545103	47	ไม่มีชื่อ	แหล่งน้ำ	สระน้ำ	เล็ก	บ้านคลองเจ็ด	13	บึงคำพร้อย	ลำลูกกา	ปทุมธานี	1.51	0.01	-	-
15070137	684998	1540388	47	ไม่มีชื่อ	แหล่งน้ำ	สระน้ำ	เล็ก	บ้านคลองหกวาใต้	18	บึงคำพร้อย	ลำลูกกา	ปทุมธานี	15.52	0.06	-	-
15070138	687777	1539994	47	ไม่มีชื่อ	แหล่งน้ำ	สระน้ำ	เล็ก	บ้านคลองหกใต้	19	บึงคำพร้อย	ลำลูกกา	ปทุมธานี	4.26	0.01	-	-
15070139	693265	1544271	47	ไม่มีชื่อ	แหล่งน้ำ	สระน้ำ	เล็ก	บ้านคลองเก้า	3	ลำลูกกา	ลำลูกกา	ปทุมธานี	15.10	0.06	-	-
15070140	692716	1544280	47	ไม่มีชื่อ	แหล่งน้ำ	สระน้ำ	เล็ก	บ้านคลองเก้า	3	ลำลูกกา	ลำลูกกา	ปทุมธานี	5.61	0.02	-	-
15070141	693524	1544834	47	ไม่มีชื่อ	แหล่งน้ำ	สระน้ำ	เล็ก	บ้านคลองเก้า	3	ลำลูกกา	ลำลูกกา	ปทุมธานี	14.47	0.08	-	-
15070142	689224	1543407	47	ไม่มีชื่อ	แหล่งน้ำ	สระน้ำ	เล็ก	บ้านคลองเจ็ด	4	ลำลูกกา	ลำลูกกา	ปทุมธานี	6.64	0.02	-	-
15070143	689213	1543658	47	ไม่มีชื่อ	แหล่งน้ำ	สระน้ำ	เล็ก	บ้านคลองเจ็ด	4	ลำลูกกา	ลำลูกกา	ปทุมธานี	4.11	0.01	-	-
15070144	689249	1543864	47	ไม่มีชื่อ	แหล่งน้ำ	สระน้ำ	เล็ก	บ้านคลองเจ็ด	4	ลำลูกกา	ลำลูกกา	ปทุมธานี	6.08	0.02	-	-
15070145	689230	1543755	47	ไม่มีชื่อ	แหล่งน้ำ	สระน้ำ	เล็ก	บ้านคลองเจ็ด	4	ลำลูกกา	ลำลูกกา	ปทุมธานี	5.27	0.02	-	-
15070146	691419	1542270	47	ไม่มีชื่อ	แหล่งน้ำ	สระน้ำ	เล็ก	บ้านคลองแปด	5	ลำลูกกา	ลำลูกกา	ปทุมธานี	1.54	0.01	-	-
15070147	691348	1544700	47	ไม่มีชื่อ	แหล่งน้ำ	สระน้ำ	เล็ก	บ้านคลองแปด	6	ลำลูกกา	ลำลูกกา	ปทุมธานี	8.65	0.04	-	-
15070148	692431	1544797	47	ไม่มีชื่อ	แหล่งน้ำ	สระน้ำ	เล็ก	บ้านคลองแปด	6	ลำลูกกา	ลำลูกกา	ปทุมธานี	2.53	0.01	-	-
15070149	692661	1545382	47	ไม่มีชื่อ	แหล่งน้ำ	สระน้ำ	เล็ก	บ้านคลองแปด	6	ลำลูกกา	ลำลูกกา	ปทุมธานี	8.69	0.03	-	-
15070150	691499	1545398	47	ไม่มีชื่อ	แหล่งน้ำ	สระน้ำ	เล็ก	บ้านคลองแปด	6	ลำลูกกา	ลำลูกกา	ปทุมธานี	5.33	0.04	-	-
15070151	692333	1545599	47	ไม่มีชื่อ	แหล่งน้ำ	สระน้ำ	เล็ก	บ้านคลองแปด	6	ลำลูกกา	ลำลูกกา	ปทุมธานี	0.45	0.01	-	-

ตารางที่ ง.2-3 แสดงทะเบียนแหล่งน้ำและผู้ใช้น้ำในลุ่มน้ำบางปะกง (ต่อ)

รหัสแหล่งน้ำ/ผู้ใช้น้ำ	WGS_E	WGS_N	โซน	ชื่อแหล่งน้ำ/ผู้ใช้น้ำ	ประเภท_1	ประเภท_2	ขนาดโครงการ	บ้าน	หมู่	ตำบล	อำเภอ	จังหวัด	พื้นที่ (ไร่)	ความจุ (ล้าน ลบ.ม.)	พื้นที่ชลประทาน/รับประโยชน์ (ไร่)	หน่วยงาน
15070152	692208	1545617	47	ไม่มีชื่อ	แหล่งน้ำ	สระน้ำ	เล็ก	บ้านคลองแปด	6	ลำลูกกา	ลำลูกกา	ปทุมธานี	6.06	0.02	-	-
15070153	692053	1545635	47	ไม่มีชื่อ	แหล่งน้ำ	สระน้ำ	เล็ก	บ้านคลองแปด	6	ลำลูกกา	ลำลูกกา	ปทุมธานี	5.32	0.01	-	-
15070154	691817	1545803	47	ไม่มีชื่อ	แหล่งน้ำ	สระน้ำ	เล็ก	บ้านคลองแปด	6	ลำลูกกา	ลำลูกกา	ปทุมธานี	3.06	0.01	-	-
15070155	690711	1549838	47	ไม่มีชื่อ	แหล่งน้ำ	สระน้ำ	เล็ก	บ้านคลองแปด	7	ลำลูกกา	ลำลูกกา	ปทุมธานี	24.89	0.17	-	-
15070156	692724	1545991	47	ไม่มีชื่อ	แหล่งน้ำ	สระน้ำ	เล็ก	บ้านคลองแปด	9	ลำลูกกา	ลำลูกกา	ปทุมธานี	2.19	0.01	-	-
15070157	691589	1546618	47	ไม่มีชื่อ	แหล่งน้ำ	สระน้ำ	เล็ก	บ้านคลองแปด	9	ลำลูกกา	ลำลูกกา	ปทุมธานี	2.15	0.01	-	-
15070158	691580	1543034	47	ไม่มีชื่อ	แหล่งน้ำ	สระน้ำ	เล็ก	บ้านคลองแปด	10	ลำลูกกา	ลำลูกกา	ปทุมธานี	12.89	0.02	-	-
15070159	691222	1543152	47	ไม่มีชื่อ	แหล่งน้ำ	สระน้ำ	เล็ก	บ้านคลองแปด	10	ลำลูกกา	ลำลูกกา	ปทุมธานี	2.75	0.01	-	-
15070160	691234	1543252	47	ไม่มีชื่อ	แหล่งน้ำ	สระน้ำ	เล็ก	บ้านคลองแปด	10	ลำลูกกา	ลำลูกกา	ปทุมธานี	3.42	0.01	-	-
15070161	692211	1543270	47	ไม่มีชื่อ	แหล่งน้ำ	สระน้ำ	เล็ก	บ้านคลองแปด	10	ลำลูกกา	ลำลูกกา	ปทุมธานี	2.71	0.01	-	-
15070162	690507	1543812	47	ไม่มีชื่อ	แหล่งน้ำ	สระน้ำ	เล็ก	บ้านคลองแปด	10	ลำลูกกา	ลำลูกกา	ปทุมธานี	4.36	0.01	-	-
15070163	690358	1543815	47	ไม่มีชื่อ	แหล่งน้ำ	สระน้ำ	เล็ก	บ้านคลองแปด	10	ลำลูกกา	ลำลูกกา	ปทุมธานี	7.10	0.02	-	-
15070164	690730	1544521	47	ไม่มีชื่อ	แหล่งน้ำ	สระน้ำ	เล็ก	บ้านคลองแปด	10	ลำลูกกา	ลำลูกกา	ปทุมธานี	295.70	-	-	-
15070165	689391	1542686	47	ไม่มีชื่อ	แหล่งน้ำ	สระน้ำ	เล็ก	บ้านคลองเจ็ด	12	ลำลูกกา	ลำลูกกา	ปทุมธานี	3.81	0.01	-	-
15070166	693712	1544869	47	ไม่มีชื่อ	แหล่งน้ำ	สระน้ำ	เล็ก	บ้านคลองเก้า	12	ลำลูกกา	ลำลูกกา	ปทุมธานี	3.50	0.01	-	-
15070167	689738	1543868	47	ไม่มีชื่อ	แหล่งน้ำ	สระน้ำ	เล็ก	บ้านคลองเจ็ด	13	ลำลูกกา	ลำลูกกา	ปทุมธานี	3.47	0.01	-	-
15070168	689987	1544678	47	ไม่มีชื่อ	แหล่งน้ำ	สระน้ำ	เล็ก	บ้านคลองเจ็ด	13	ลำลูกกา	ลำลูกกา	ปทุมธานี	2.88	0.03	-	-
15070169	690290	1545725	47	ไม่มีชื่อ	แหล่งน้ำ	สระน้ำ	เล็ก	บ้านคลองเจ็ด	14	ลำลูกกา	ลำลูกกา	ปทุมธานี	10.42	0.04	-	-
15070170	690568	1545981	47	ไม่มีชื่อ	แหล่งน้ำ	สระน้ำ	เล็ก	บ้านคลองเจ็ด	14	ลำลูกกา	ลำลูกกา	ปทุมธานี	4.63	0.02	-	-
15070171	690458	1548960	47	ไม่มีชื่อ	แหล่งน้ำ	สระน้ำ	เล็ก	บ้านคลองเจ็ด	16	ลำลูกกา	ลำลูกกา	ปทุมธานี	119.71	0.77	-	-
15070172	692479	1542084	47	ไม่มีชื่อ	แหล่งน้ำ	สระน้ำ	เล็ก	บ้านคลองหกวา	17	ลำลูกกา	ลำลูกกา	ปทุมธานี	5.66	0.02	-	-
15070173	693197	1542144	47	ไม่มีชื่อ	แหล่งน้ำ	สระน้ำ	เล็ก	บ้านคลองหกวา	17	ลำลูกกา	ลำลูกกา	ปทุมธานี	1.89	0.01	-	-
15070174	691049	1541896	47	ไม่มีชื่อ	แหล่งน้ำ	สระน้ำ	เล็ก	บ้านคลองหกวา	18	ลำลูกกา	ลำลูกกา	ปทุมธานี	8.20	0.07	-	-
15070175	690426	1541374	47	ไม่มีชื่อ	แหล่งน้ำ	สระน้ำ	เล็ก	บ้านคลองแปด	19	ลำลูกกา	ลำลูกกา	ปทุมธานี	4.42	0.01	-	-
15070176	691824	1540410	47		แหล่งน้ำ	สระน้ำ	เล็ก	บ้านคลองแปด	19	ลำลูกกา	ลำลูกกา	ปทุมธานี	350.32	1.12	-	-
15070177	698897	1551286	47	ไม่มีชื่อ	แหล่งน้ำ	สระน้ำ	เล็ก	บ้านคลองสิบเอ็ด	1	บึงทองหลาง	ลำลูกกา	ปทุมธานี	1.47	0.01	-	-
15070178	698602	1551298	47	ไม่มีชื่อ	แหล่งน้ำ	สระน้ำ	เล็ก	บ้านคลองสิบเอ็ด	1	บึงทองหลาง	ลำลูกกา	ปทุมธานี	0.99	0.01	-	-
15070179	698299	1551277	47	ไม่มีชื่อ	แหล่งน้ำ	สระน้ำ	เล็ก	บ้านคลองสิบเอ็ด	1	บึงทองหลาง	ลำลูกกา	ปทุมธานี	2.46	0.01	-	-

ตารางที่ ง.2-3 แสดงทะเบียนแหล่งน้ำและผู้ใช้น้ำในลุ่มน้ำบางปะกง (ต่อ)

รหัสแหล่งน้ำ/ผู้ใช้น้ำ	WGS_E	WGS_N	โซน	ชื่อแหล่งน้ำ/ผู้ใช้น้ำ	ประเภท_1	ประเภท_2	ขนาดโครงการ	บ้าน	หมู่	ตำบล	อำเภอ	จังหวัด	พื้นที่ (ไร่)	ความจุ (ล้าน ลบ.ม.)	พื้นที่ชลประทาน/รับประโยชน์ (ไร่)	หน่วยงาน
15070180	698465	1551303	47	ไม่มีชื่อ	แหล่งน้ำ	สระน้ำ	เล็ก	บ้านคลองสิบเอ็ด	1	บึงทองหลาง	ลำลูกกา	ปทุมธานี	2.19	0.01	-	-
15070181	698081	1548095	47	ไม่มีชื่อ	แหล่งน้ำ	สระน้ำ	เล็ก	บ้านคลองสิบเอ็ด	2	บึงทองหลาง	ลำลูกกา	ปทุมธานี	15.35	0.07	-	-
15070182	698923	1549661	47	ไม่มีชื่อ	แหล่งน้ำ	สระน้ำ	เล็ก	บ้านคลองสิบเอ็ด	2	บึงทองหลาง	ลำลูกกา	ปทุมธานี	2.28	0.01	-	-
15070183	694331	1543995	47	ไม่มีชื่อ	แหล่งน้ำ	สระน้ำ	เล็ก	บ้านคลองเก้า	3	บึงทองหลาง	ลำลูกกา	ปทุมธานี	2.63	0.01	-	-
15070184	694361	1544201	47	ไม่มีชื่อ	แหล่งน้ำ	สระน้ำ	เล็ก	บ้านคลองเก้า	3	บึงทองหลาง	ลำลูกกา	ปทุมธานี	5.28	0.02	-	-
15070185	697842	1545285	47	ไม่มีชื่อ	แหล่งน้ำ	สระน้ำ	เล็ก	บ้านคลองสิบเอ็ด	3	บึงทองหลาง	ลำลูกกา	ปทุมธานี	13.75	0.03	-	-
15070186	698956	1546377	47	ไม่มีชื่อ	แหล่งน้ำ	สระน้ำ	เล็ก	บ้านคลองสิบเอ็ด	3	บึงทองหลาง	ลำลูกกา	ปทุมธานี	3.05	0.01	-	-
15070187	695370	1544903	47	หนองน้ำ	แหล่งน้ำ	หนอง	เล็ก	บ้านคลองสิบ	4	บึงทองหลาง	ลำลูกกา	ปทุมธานี	29.14	0.19	-	-
15070188	695478	1545341	47	สระ	แหล่งน้ำ	สระน้ำ	เล็ก	บ้านคลองสิบ	4	บึงทองหลาง	ลำลูกกา	ปทุมธานี	58.11	0.34	-	-
15070189	696871	1546800	47	ไม่มีชื่อ	แหล่งน้ำ	สระน้ำ	เล็ก	บ้านคลองสิบ	5	บึงทองหลาง	ลำลูกกา	ปทุมธานี	8.87	0.02	-	-
15070190	697570	1547522	47	ไม่มีชื่อ	แหล่งน้ำ	สระน้ำ	เล็ก	บ้านคลองสิบ	6	บึงทองหลาง	ลำลูกกา	ปทุมธานี	29.17	0.22	-	-
15070191	696859	1547956	47	ไม่มีชื่อ	แหล่งน้ำ	สระน้ำ	เล็ก	บ้านคลองสิบ	6	บึงทองหลาง	ลำลูกกา	ปทุมธานี	11.26	0.02	-	-
15070192	698881	1543001	47	ไม่มีชื่อ	แหล่งน้ำ	สระน้ำ	เล็ก	บ้านคลองหกวา	10	บึงทองหลาง	ลำลูกกา	ปทุมธานี	3.79	0.01	-	-
15070193	698771	1542992	47	ไม่มีชื่อ	แหล่งน้ำ	สระน้ำ	เล็ก	บ้านคลองหกวา	10	บึงทองหลาง	ลำลูกกา	ปทุมธานี	7.75	0.02	-	-
15070194	698820	1544189	47	ไม่มีชื่อ	แหล่งน้ำ	สระน้ำ	เล็ก	บ้านคลองหกวา	10	บึงทองหลาง	ลำลูกกา	ปทุมธานี	4.22	0.02	-	-
15070195	694415	1542708	47	ไม่มีชื่อ	แหล่งน้ำ	สระน้ำ	เล็ก	บ้านคลองหกวา	11	บึงทองหลาง	ลำลูกกา	ปทุมธานี	2.37	0.01	-	-
15070196	694267	1542800	47	ไม่มีชื่อ	แหล่งน้ำ	สระน้ำ	เล็ก	บ้านคลองหกวา	11	บึงทองหลาง	ลำลูกกา	ปทุมธานี	2.86	0.01	-	-
15070197	698968	1552907	47	ไม่มีชื่อ	แหล่งน้ำ	สระน้ำ	เล็ก	บ้านคลองสิบเอ็ด	12	บึงทองหลาง	ลำลูกกา	ปทุมธานี	10.73	0.04	-	-
15070198	698659	1552921	47	ไม่มีชื่อ	แหล่งน้ำ	สระน้ำ	เล็ก	บ้านคลองสิบเอ็ด	12	บึงทองหลาง	ลำลูกกา	ปทุมธานี	11.55	0.05	-	-
15070199	698352	1552934	47	ไม่มีชื่อ	แหล่งน้ำ	สระน้ำ	เล็ก	บ้านคลองสิบเอ็ด	12	บึงทองหลาง	ลำลูกกา	ปทุมธานี	12.98	0.03	-	-
15070200	694192	1546902	47	ไม่มีชื่อ	แหล่งน้ำ	สระน้ำ	เล็ก	บ้านคลองเก้า	13	บึงทองหลาง	ลำลูกกา	ปทุมธานี	2.29	0.01	-	-
15070201	694272	1547628	47	ไม่มีชื่อ	แหล่งน้ำ	สระน้ำ	เล็ก	บ้านคลองเก้า	13	บึงทองหลาง	ลำลูกกา	ปทุมธานี	19.39	0.07	-	-
15070202	698868	1544804	47	ไม่มีชื่อ	แหล่งน้ำ	สระน้ำ	เล็ก	บ้านคลองสิบเอ็ด	13	บึงทองหลาง	ลำลูกกา	ปทุมธานี	1.50	0.01	-	-
15070203	698912	1545243	47	ไม่มีชื่อ	แหล่งน้ำ	สระน้ำ	เล็ก	บ้านคลองสิบเอ็ด	13	บึงทองหลาง	ลำลูกกา	ปทุมธานี	3.80	0.01	-	-
15070204	698908	1545559	47	ไม่มีชื่อ	แหล่งน้ำ	สระน้ำ	เล็ก	บ้านคลองสิบเอ็ด	13	บึงทองหลาง	ลำลูกกา	ปทุมธานี	1.73	0.01	-	-
15070205	695078	1549349	47	หนองน้ำ	แหล่งน้ำ	หนอง	เล็ก	บ้านคลองเก้า	14	บึงทองหลาง	ลำลูกกา	ปทุมธานี	66.81	0.43	-	-
15070206	695327	1549561	47	ไม่มีชื่อ	แหล่งน้ำ	สระน้ำ	เล็ก	บ้านคลองเก้า	14	บึงทองหลาง	ลำลูกกา	ปทุมธานี	16.68	0.02	-	-
15070207	698294	1542944	47	ไม่มีชื่อ	แหล่งน้ำ	สระน้ำ	เล็ก	บ้านคลองหกวา	16	บึงทองหลาง	ลำลูกกา	ปทุมธานี	14.33	0.02	-	-

ตารางที่ ง.2-3 แสดงทะเบียนแหล่งน้ำและผู้ใช้น้ำในลุ่มน้ำบางปะกง (ต่อ)

รหัสแหล่งน้ำ/ผู้ใช้น้ำ	WGS_E	WGS_N	โซน	ชื่อแหล่งน้ำ/ผู้ใช้น้ำ	ประเภท_1	ประเภท_2	ขนาดโครงการ	บ้าน	หมู่	ตำบล	อำเภอ	จังหวัด	พื้นที่ (ไร่)	ความจุ (ล้าน ลบ.ม.)	พื้นที่ชลประทาน/รับประโยชน์ (ไร่)	หน่วยงาน
15070208	696859	1544233	47	ไม่มีชื่อ	แหล่งน้ำ	สระน้ำ	เล็ก	บ้านคลองสิบ	18	บึงทองหลาง	ลำลูกกา	ปทุมธานี	9.32	0.03	-	-
15070209	696682	1541776	47	ไม่มีชื่อ	แหล่งน้ำ	สระน้ำ	เล็ก	บ้านคลองสิบ	19	บึงทองหลาง	ลำลูกกา	ปทุมธานี	7.83	0.03	-	-
15070210	696193	1541921	47	ไม่มีชื่อ	แหล่งน้ำ	สระน้ำ	เล็ก	บ้านคลองสิบ	19	บึงทองหลาง	ลำลูกกา	ปทุมธานี	3.22	0.01	-	-
15070211	696244	1542518	47	ไม่มีชื่อ	แหล่งน้ำ	สระน้ำ	เล็ก	บ้านคลองสิบ	19	บึงทองหลาง	ลำลูกกา	ปทุมธานี	3.62	0.02	-	-
15070212	695852	1542901	47	ไม่มีชื่อ	แหล่งน้ำ	สระน้ำ	เล็ก	บ้านคลองสิบ	20	บึงทองหลาง	ลำลูกกา	ปทุมธานี	4.74	0.01	-	-
15070213	694756	1542448	47	ไม่มีชื่อ	แหล่งน้ำ	สระน้ำ	เล็ก	บ้านคลองหกวา	21	บึงทองหลาง	ลำลูกกา	ปทุมธานี	1.20	0.01	-	-
15070214	695031	1542526	47	ไม่มีชื่อ	แหล่งน้ำ	สระน้ำ	เล็ก	บ้านคลองหกวา	21	บึงทองหลาง	ลำลูกกา	ปทุมธานี	1.73	0.01	-	-
15070215	694244	1542398	47	ไม่มีชื่อ	แหล่งน้ำ	สระน้ำ	เล็ก	บ้านคลองเก้า	22	บึงทองหลาง	ลำลูกกา	ปทุมธานี	5.72	0.02	-	-
15070216	702309	1543560	47		แหล่งน้ำ	สระน้ำ	เล็ก	บ้านคลองหกวา	1	ลำไทร	ลำลูกกา	ปทุมธานี	1.32	0.01	-	-
15070217	702500	1543519	47		แหล่งน้ำ	สระน้ำ	เล็ก	บ้านคลองหกวา	1	ลำไทร	ลำลูกกา	ปทุมธานี	3.26	0.01	-	-
15070218	702331	1543929	47		แหล่งน้ำ	สระน้ำ	เล็ก	บ้านคลองหกวา	3	ลำไทร	ลำลูกกา	ปทุมธานี	6.13	0.08	-	-
15070219	702521	1544279	47		แหล่งน้ำ	สระน้ำ	เล็ก	บ้านคลองหกวา	3	ลำไทร	ลำลูกกา	ปทุมธานี	2.40	0.01	-	-
15070220	702183	1544295	47		แหล่งน้ำ	สระน้ำ	เล็ก	บ้านคลองหกวา	3	ลำไทร	ลำลูกกา	ปทุมธานี	2.97	0.01	-	-
15070221	702051	1544297	47		แหล่งน้ำ	สระน้ำ	เล็ก	บ้านคลองหกวา	3	ลำไทร	ลำลูกกา	ปทุมธานี	1.20	0.01	-	-
15070222	702926	1545357	47		แหล่งน้ำ	สระน้ำ	เล็ก	บ้านคลองหกวา	3	ลำไทร	ลำลูกกา	ปทุมธานี	4.70	0.01	-	-
15070223	702868	1545360	47		แหล่งน้ำ	สระน้ำ	เล็ก	บ้านคลองหกวา	3	ลำไทร	ลำลูกกา	ปทุมธานี	4.92	0.01	-	-
15070224	701663	1544568	47		แหล่งน้ำ	สระน้ำ	เล็ก	บ้านคลองสิบสอง	4	ลำไทร	ลำลูกกา	ปทุมธานี	6.30	0.02	-	-
15070225	701610	1544834	47		แหล่งน้ำ	สระน้ำ	เล็ก	บ้านคลองสิบสอง	4	ลำไทร	ลำลูกกา	ปทุมธานี	7.04	0.02	-	-
15070226	701608	1545037	47		แหล่งน้ำ	สระน้ำ	เล็ก	บ้านคลองสิบสอง	5	ลำไทร	ลำลูกกา	ปทุมธานี	22.12	0.01	-	-
15070227	701660	1545330	47		แหล่งน้ำ	สระน้ำ	เล็ก	บ้านคลองสิบสอง	5	ลำไทร	ลำลูกกา	ปทุมธานี	3.33	0.01	-	-
15070228	702032	1546024	47		แหล่งน้ำ	สระน้ำ	เล็ก	บ้านคลองสิบสอง	5	ลำไทร	ลำลูกกา	ปทุมธานี	3.76	0.01	-	-
15070229	701626	1546039	47		แหล่งน้ำ	สระน้ำ	เล็ก	บ้านคลองสิบสอง	5	ลำไทร	ลำลูกกา	ปทุมธานี	2.30	0.01	-	-
15070230	700887	1547340	47		แหล่งน้ำ	สระน้ำ	เล็ก	บ้านคลองสิบสอง	7	ลำไทร	ลำลูกกา	ปทุมธานี	6.24	0.02	-	-
15070231	701029	1547336	47		แหล่งน้ำ	สระน้ำ	เล็ก	บ้านคลองสิบสอง	7	ลำไทร	ลำลูกกา	ปทุมธานี	5.45	0.02	-	-
15070232	701427	1547474	47		แหล่งน้ำ	สระน้ำ	เล็ก	บ้านคลองสิบสอง	7	ลำไทร	ลำลูกกา	ปทุมธานี	3.17	0.01	-	-
15070233	700942	1547525	47		แหล่งน้ำ	สระน้ำ	เล็ก	บ้านคลองสิบสอง	7	ลำไทร	ลำลูกกา	ปทุมธานี	14.30	0.05	-	-
15070234	701184	1547532	47		แหล่งน้ำ	สระน้ำ	เล็ก	บ้านคลองสิบสอง	7	ลำไทร	ลำลูกกา	ปทุมธานี	41.04	0.25	-	-
15070235	700799	1542630	47		แหล่งน้ำ	สระน้ำ	เล็ก	บ้านตลาดคลองสิบสอง	8	ลำไทร	ลำลูกกา	ปทุมธานี	5.91	0.02	-	-

ตารางที่ ง.2-3 แสดงทะเบียนแหล่งน้ำและผู้ใช้น้ำในลุ่มน้ำบางปะกง (ต่อ)

รหัสแหล่งน้ำ/ผู้ใช้น้ำ	WGS_E	WGS_N	โซน	ชื่อแหล่งน้ำ/ผู้ใช้น้ำ	ประเภท_1	ประเภท_2	ขนาดโครงการ	บ้าน	หมู่	ตำบล	อำเภอ	จังหวัด	พื้นที่ (ไร่)	ความจุ (ล้าน ลบ.ม.)	พื้นที่ชลประทาน/รับประโยชน์ (ไร่)	หน่วยงาน
15070236	700959	1542649	47		แหล่งน้ำ	สระน้ำ	เล็ก	บ้านตลาดคลองสิบสอง	8	ลำไทร	ลำลูกกา	ปทุมธานี	4.14	0.01	-	-
15070237	700485	1542896	47		แหล่งน้ำ	สระน้ำ	เล็ก	บ้านตลาดคลองสิบสอง	8	ลำไทร	ลำลูกกา	ปทุมธานี	3.60	0.01	-	-
15070238	699063	1543065	47		แหล่งน้ำ	สระน้ำ	เล็ก	บ้านคลองหกวา	10	ลำไทร	ลำลูกกา	ปทุมธานี	7.86	0.02	-	-
15070239	700246	1545391	47		แหล่งน้ำ	สระน้ำ	เล็ก	บ้านคลองกลาง	11	ลำไทร	ลำลูกกา	ปทุมธานี	2.72	0.01	-	-
15070240	699723	1543427	47		แหล่งน้ำ	สระน้ำ	เล็ก	บ้านคลองสิบเอ็ด	12	ลำไทร	ลำลูกกา	ปทุมธานี	1.76	0.01	-	-
15070241	700310	1543497	47		แหล่งน้ำ	สระน้ำ	เล็ก	บ้านคลองสิบเอ็ด	12	ลำไทร	ลำลูกกา	ปทุมธานี	21.21	0.02	-	-
15070242	699843	1543403	47		แหล่งน้ำ	สระน้ำ	เล็ก	บ้านคลองสิบเอ็ด	12	ลำไทร	ลำลูกกา	ปทุมธานี	12.02	0.01	-	-
15070243	700600	1543648	47		แหล่งน้ำ	สระน้ำ	เล็ก	บ้านคลองสิบเอ็ด	12	ลำไทร	ลำลูกกา	ปทุมธานี	2.16	0.01	-	-
15070244	700223	1544368	47		แหล่งน้ำ	สระน้ำ	เล็ก	บ้านคลองสิบเอ็ด	12	ลำไทร	ลำลูกกา	ปทุมธานี	2.55	0.01	-	-
15070245	705838	1554988	47	ไม่มีชื่อ	แหล่งน้ำ	สระน้ำ	เล็ก	บ้านคลองสิบสี่	1	บึงคอไห	ลำลูกกา	ปทุมธานี	9.55	0.01	-	-
15070246	703286	1550083	47	ไม่มีชื่อ	แหล่งน้ำ	สระน้ำ	เล็ก	บ้านคลองสิบสาม	4	บึงคอไห	ลำลูกกา	ปทุมธานี	3.17	0.01	-	-
15070247	703639	1550095	47	ไม่มีชื่อ	แหล่งน้ำ	สระน้ำ	เล็ก	บ้านคลองสิบสาม	4	บึงคอไห	ลำลูกกา	ปทุมธานี	2.67	0.01	-	-
15070248	703437	1550228	47	หนองน้ำ	แหล่งน้ำ	หนอง	เล็ก	บ้านคลองสิบสาม	4	บึงคอไห	ลำลูกกา	ปทุมธานี	70.19	0.45	-	-
15070249	703359	1551913	47	ไม่มีชื่อ	แหล่งน้ำ	สระน้ำ	เล็ก	บ้านคลองสิบสาม	4	บึงคอไห	ลำลูกกา	ปทุมธานี	12.51	0.01	-	-
15070250	703300	1552254	47	หนองน้ำ	แหล่งน้ำ	หนอง	เล็ก	บ้านคลองสิบสาม	5	บึงคอไห	ลำลูกกา	ปทุมธานี	4.13	0.01	-	-
15070251	704652	1552638	47	ไม่มีชื่อ	แหล่งน้ำ	สระน้ำ	เล็ก	บ้านคลองสิบสาม	5	บึงคอไห	ลำลูกกา	ปทุมธานี	7.04	0.02	-	-
15070252	704855	1552641	47	ไม่มีชื่อ	แหล่งน้ำ	สระน้ำ	เล็ก	บ้านคลองสิบสาม	5	บึงคอไห	ลำลูกกา	ปทุมธานี	7.11	0.02	-	-
15070253	705301	1554135	47	ไม่มีชื่อ	แหล่งน้ำ	สระน้ำ	เล็ก	บ้านคลองสิบสาม	6	บึงคอไห	ลำลูกกา	ปทุมธานี	28.39	0.06	-	-
15070254	701326	1549536	47	ไม่มีชื่อ	แหล่งน้ำ	สระน้ำ	เล็ก	บ้านคลองสิบสอง	7	บึงคอไห	ลำลูกกา	ปทุมธานี	28.59	0.07	-	-
15070255	700574	1549560	47	ไม่มีชื่อ	แหล่งน้ำ	สระน้ำ	เล็ก	บ้านคลองสิบสอง	7	บึงคอไห	ลำลูกกา	ปทุมธานี	21.39	0.08	-	-
15070256	701820	1551728	47	ไม่มีชื่อ	แหล่งน้ำ	สระน้ำ	เล็ก	บ้านคลองสิบสอง	8	บึงคอไห	ลำลูกกา	ปทุมธานี	11.22	0.02	-	-
15070257	701569	1551824	47	ไม่มีชื่อ	แหล่งน้ำ	สระน้ำ	เล็ก	บ้านคลองสิบสอง	8	บึงคอไห	ลำลูกกา	ปทุมธานี	3.06	0.02	-	-
15070258	701878	1553148	47	ไม่มีชื่อ	แหล่งน้ำ	สระน้ำ	เล็ก	บ้านคลองสิบสอง	9	บึงคอไห	ลำลูกกา	ปทุมธานี	3.54	0.01	-	-
15070259	701416	1553361	47	ไม่มีชื่อ	แหล่งน้ำ	สระน้ำ	เล็ก	บ้านคลองสิบสอง	10	บึงคอไห	ลำลูกกา	ปทุมธานี	6.97	0.05	-	-
15070260	700352	1551054	47	หนองน้ำ	แหล่งน้ำ	หนอง	เล็ก	บ้านคลองสิบเอ็ด	11	บึงคอไห	ลำลูกกา	ปทุมธานี	21.05	0.13	-	-
15070261	706631	1548427	47	ไม่มีชื่อ	แหล่งน้ำ	สระน้ำ	เล็ก	บ้านคลองสิบสี่	1	พืชอุดม	ลำลูกกา	ปทุมธานี	3.95	0.01	-	-
15070262	704839	1542915	47	ไม่มีชื่อ	แหล่งน้ำ	สระน้ำ	เล็ก	บ้านคลองหกวา	4	พืชอุดม	ลำลูกกา	ปทุมธานี	5.54	0.02	-	-
15070263	704600	1545086	47	ไม่มีชื่อ	แหล่งน้ำ	สระน้ำ	เล็ก	บ้านคลองสิบสาม	5	พืชอุดม	ลำลูกกา	ปทุมธานี	9.45	0.03	-	-

ตารางที่ ง.2-3 แสดงทะเบียนแหล่งน้ำและผู้ใช้น้ำในลุ่มน้ำบางปะกง (ต่อ)

รหัสแหล่งน้ำ/ผู้ใช้น้ำ	WGS_E	WGS_N	โซน	ชื่อแหล่งน้ำ/ผู้ใช้น้ำ	ประเภท_1	ประเภท_2	ขนาดโครงการ	บ้าน	หมู่	ตำบล	อำเภอ	จังหวัด	พื้นที่ (ไร่)	ความจุ (ล้าน ลบ.ม.)	พื้นที่ชลประทาน/รับประโยชน์ (ไร่)	หน่วยงาน
15070264	704380	1545162	47	ไม่มีชื่อ	แหล่งน้ำ	สระน้ำ	เล็ก	บ้านคลองสิบสาม	5	พืชอุดม	ลำลูกกา	ปทุมธานี	2.50	0.01	-	-
15070265	704677	1545187	47	ไม่มีชื่อ	แหล่งน้ำ	สระน้ำ	เล็ก	บ้านคลองสิบสาม	5	พืชอุดม	ลำลูกกา	ปทุมธานี	2.86	0.01	-	-
15070266	704558	1545807	47	ไม่มีชื่อ	แหล่งน้ำ	สระน้ำ	เล็ก	บ้านคลองสิบสาม	5	พืชอุดม	ลำลูกกา	ปทุมธานี	5.96	0.03	-	-
15070267	705764	1545901	47	ไม่มีชื่อ	แหล่งน้ำ	สระน้ำ	เล็ก	บ้านคลองสิบสาม	5	พืชอุดม	ลำลูกกา	ปทุมธานี	23.00	0.15	-	-
15070268	703083	1545920	47	ไม่มีชื่อ	แหล่งน้ำ	สระน้ำ	เล็ก	บ้านคลองสิบสาม	5	พืชอุดม	ลำลูกกา	ปทุมธานี	6.78	0.02	-	-
15070269	703957	1546806	47	ไม่มีชื่อ	แหล่งน้ำ	สระน้ำ	เล็ก	บ้านคลองสิบสาม	6	พืชอุดม	ลำลูกกา	ปทุมธานี	47.68	0.28	-	-
15070270	704600	1546972	47	ไม่มีชื่อ	แหล่งน้ำ	สระน้ำ	เล็ก	บ้านคลองสิบสาม	6	พืชอุดม	ลำลูกกา	ปทุมธานี	3.68	0.01	-	-
15070271	704938	1547951	47	หนองน้ำ	แหล่งน้ำ	หนอง	เล็ก	บ้านคลองสิบสาม	6	พืชอุดม	ลำลูกกา	ปทุมธานี	9.42	0.06	-	-
15070272	704547	1547926	47	ไม่มีชื่อ	แหล่งน้ำ	สระน้ำ	เล็ก	บ้านคลองสิบสาม	7	พืชอุดม	ลำลูกกา	ปทุมธานี	6.26	0.02	-	-
15070273	703094	1548167	47	ไม่มีชื่อ	แหล่งน้ำ	สระน้ำ	เล็ก	บ้านคลองสิบสาม	7	พืชอุดม	ลำลูกกา	ปทุมธานี	7.47	0.03	-	-
15070274	706688	1544810	47	ไม่มีชื่อ	แหล่งน้ำ	สระน้ำ	เล็ก	บ้านปากคลอง15หกวา	7	พืชอุดม	ลำลูกกา	ปทุมธานี	5.61	0.02	-	-
15070275	703047	1543620	47	ไม่มีชื่อ	แหล่งน้ำ	สระน้ำ	เล็ก	บ้านคลองหกวา	8	พืชอุดม	ลำลูกกา	ปทุมธานี	2.52	0.01	-	-
15070276	704437	1543062	47	ไม่มีชื่อ	แหล่งน้ำ	สระน้ำ	เล็ก	บ้านคลองหกวา	9	พืชอุดม	ลำลูกกา	ปทุมธานี	2.60	0.05	-	-
15070277	739549	1542853	47	ไม่มีชื่อ	แหล่งน้ำ	สระน้ำ	เล็ก	บ้านแหลม	1	บางเตย	บ้านสร้าง	ปราจีนบุรี	7.64	0.02	-	-
15070278	739314	1543077	47	ไม่มีชื่อ	แหล่งน้ำ	สระน้ำ	เล็ก	บ้านแหลม	1	บางเตย	บ้านสร้าง	ปราจีนบุรี	2.77	0.01	-	-
15070279	738871	1542484	47	ไม่มีชื่อ	แหล่งน้ำ	สระน้ำ	เล็ก	บ้านย่านสมบูรณ์	2	บางเตย	บ้านสร้าง	ปราจีนบุรี	2.77	0.01	-	-
15070280	738786	1542547	47	ไม่มีชื่อ	แหล่งน้ำ	สระน้ำ	เล็ก	บ้านย่านสมบูรณ์	2	บางเตย	บ้านสร้าง	ปราจีนบุรี	3.35	0.01	-	-
15070281	739142	1542842	47	ไม่มีชื่อ	แหล่งน้ำ	สระน้ำ	เล็ก	บ้านย่านสมบูรณ์	2	บางเตย	บ้านสร้าง	ปราจีนบุรี	2.57	0.01	-	-
15070282	741953	1543287	47	ไม่มีชื่อ	แหล่งน้ำ	สระน้ำ	เล็ก	บ้านคลองหอทอง	7	บางเตย	บ้านสร้าง	ปราจีนบุรี	2.54	0.01	-	-
15070283	741971	1543443	47	ไม่มีชื่อ	แหล่งน้ำ	สระน้ำ	เล็ก	บ้านคลองหอทอง	7	บางเตย	บ้านสร้าง	ปราจีนบุรี	1.49	0.01	-	-
15070284	742305	1543772	47	ไม่มีชื่อ	แหล่งน้ำ	สระน้ำ	เล็ก	บ้านคลองหอทอง	7	บางเตย	บ้านสร้าง	ปราจีนบุรี	11.34	0.05	-	-
15070285	742821	1543839	47	ไม่มีชื่อ	แหล่งน้ำ	สระน้ำ	เล็ก	บ้านคลองหอทอง	7	บางเตย	บ้านสร้าง	ปราจีนบุรี	5.32	0.02	-	-
15070286	742867	1541801	47	ไม่มีชื่อ	แหล่งน้ำ	สระน้ำ	เล็ก	บ้านคลองโพธิ์	8	บางเตย	บ้านสร้าง	ปราจีนบุรี	16.01	0.07	-	-
15070287	742945	1542267	47	ไม่มีชื่อ	แหล่งน้ำ	สระน้ำ	เล็ก	บ้านคลองโพธิ์	8	บางเตย	บ้านสร้าง	ปราจีนบุรี	12.00	0.04	-	-
15070288	741541	1543087	47	ไม่มีชื่อ	แหล่งน้ำ	สระน้ำ	เล็ก	บ้านคลองหอทอง	10	บางเตย	บ้านสร้าง	ปราจีนบุรี	32.88	0.21	-	-
15070289	740311	1543350	47	ไม่มีชื่อ	แหล่งน้ำ	สระน้ำ	เล็ก	บ้านคลองหอทอง	10	บางเตย	บ้านสร้าง	ปราจีนบุรี	2.39	0.01	-	-
15070290	740303	1543445	47	ไม่มีชื่อ	แหล่งน้ำ	สระน้ำ	เล็ก	บ้านคลองหอทอง	10	บางเตย	บ้านสร้าง	ปราจีนบุรี	6.89	0.02	-	-
15070291	741229	1543392	47	ไม่มีชื่อ	แหล่งน้ำ	สระน้ำ	เล็ก	บ้านคลองหอทอง	10	บางเตย	บ้านสร้าง	ปราจีนบุรี	20.14	0.07	-	-

ตารางที่ ง.2-3 แสดงทะเบียนแหล่งน้ำและผู้ใช้น้ำในลุ่มน้ำบางปะกง (ต่อ)

รหัสแหล่งน้ำ/ผู้ใช้น้ำ	WGS_E	WGS_N	โซน	ชื่อแหล่งน้ำ/ผู้ใช้น้ำ	ประเภท_1	ประเภท_2	ขนาดโครงการ	บ้าน	หมู่	ตำบล	อำเภอ	จังหวัด	พื้นที่ (ไร่)	ความจุ (ล้าน ลบ.ม.)	พื้นที่ชลประทาน/รับประโยชน์ (ไร่)	หน่วยงาน
15070292	740155	1543341	47		แหล่งน้ำ	สระน้ำ	เล็ก	บ้านคลองหอทอง	10	บางเตย	บ้านสร้าง	ปราจีนบุรี	9.41	0.03	-	-
15070293	740302	1543256	47		แหล่งน้ำ	สระน้ำ	เล็ก	บ้านคลองหอทอง	10	บางเตย	บ้านสร้าง	ปราจีนบุรี	9.84	0.03	-	-
15070294	742792	1541719	47	ไม่มีชื่อ	แหล่งน้ำ	สระน้ำ	เล็ก	บ้านคลองโพธิ์	13	บางเตย	บ้านสร้าง	ปราจีนบุรี	32.47	0.20	-	-
15070295	741836	1542154	47	ไม่มีชื่อ	แหล่งน้ำ	สระน้ำ	เล็ก	บ้านคลองโพธิ์	13	บางเตย	บ้านสร้าง	ปราจีนบุรี	5.30	0.02	-	-
15070296	742455	1542381	47	ไม่มีชื่อ	แหล่งน้ำ	สระน้ำ	เล็ก	บ้านคลองโพธิ์	13	บางเตย	บ้านสร้าง	ปราจีนบุรี	27.99	0.18	-	-
15070297	742622	1541169	47	ไม่มีชื่อ	แหล่งน้ำ	สระน้ำ	เล็ก	บ้านคลองโพธิ์	13	บางเตย	บ้านสร้าง	ปราจีนบุรี	43.76	0.28	-	-
15070298	739916	1532444	47	ไม่มีชื่อ	แหล่งน้ำ	สระน้ำ	เล็ก	บ้านสามแยก	2	บางกระเจ็ด	บางคล้า	ฉะเชิงเทรา	9.97	0.03	-	-
15070299	742027	1532360	47	หนองบัว	แหล่งน้ำ	หนอง	เล็ก	บ้านสามแยก	2	บางกระเจ็ด	บางคล้า	ฉะเชิงเทรา	3.66	0.01	-	กระทรวงมหาดไทย
15070300	735939	1528953	47	ไม่มีชื่อ	แหล่งน้ำ	สระน้ำ	เล็ก	บ้านบางกระเจ็ด	4	บางกระเจ็ด	บางคล้า	ฉะเชิงเทรา	13.95	0.06	-	-
15070301	742232	1530754	47	หนองบัว	แหล่งน้ำ	หนอง	เล็ก	บ้านน้ำฉ่ำ	5	บางกระเจ็ด	บางคล้า	ฉะเชิงเทรา	2.08	0.01	-	-
15070302	742435	1534972	47	ไม่มีชื่อ	แหล่งน้ำ	สระน้ำ	เล็ก	บ้านบางขาม	5	บางกระเจ็ด	บางคล้า	ฉะเชิงเทรา	3.63	0.01	-	-
15070303	742528	1534924	47	ไม่มีชื่อ	แหล่งน้ำ	สระน้ำ	เล็ก	บ้านบางขาม	5	บางกระเจ็ด	บางคล้า	ฉะเชิงเทรา	24.71	0.07	-	-
15070304	736885	1532135	47	ไม่มีชื่อ	แหล่งน้ำ	สระน้ำ	เล็ก	บ้านบางกระดาน	6	บางกระเจ็ด	บางคล้า	ฉะเชิงเทรา	2.95	0.01	-	-
15070305	737067	1532200	47	ไม่มีชื่อ	แหล่งน้ำ	สระน้ำ	เล็ก	บ้านบางกระดาน	6	บางกระเจ็ด	บางคล้า	ฉะเชิงเทรา	2.77	0.01	-	-
15070306	737028	1532331	47	ไม่มีชื่อ	แหล่งน้ำ	สระน้ำ	เล็ก	บ้านบางกระดาน	6	บางกระเจ็ด	บางคล้า	ฉะเชิงเทรา	18.19	0.06	-	-
15070307	736911	1532339	47	ไม่มีชื่อ	แหล่งน้ำ	สระน้ำ	เล็ก	บ้านบางกระดาน	6	บางกระเจ็ด	บางคล้า	ฉะเชิงเทรา	16.96	0.07	-	-
15070308	735244	1532841	47	ไม่มีชื่อ	แหล่งน้ำ	สระน้ำ	เล็ก	บ้านบางกระดาน	6	บางกระเจ็ด	บางคล้า	ฉะเชิงเทรา	2.90	0.01	-	-
15070309	735051	1532848	47	ไม่มีชื่อ	แหล่งน้ำ	สระน้ำ	เล็ก	บ้านบางกระดาน	6	บางกระเจ็ด	บางคล้า	ฉะเชิงเทรา	2.50	0.01	-	-
15070310	740965	1533825	47	บ่อน้ำ อบต.	แหล่งน้ำ	บ่อ	เล็ก	บ้านสลิดใหญ่	8	บางกระเจ็ด	บางคล้า	ฉะเชิงเทรา	3.08	0.01	-	-
15070311	741173	1533822	47	บ่อหมู่บ้าน	แหล่งน้ำ	บ่อ	เล็ก	บ้านสลิดใหญ่	8	บางกระเจ็ด	บางคล้า	ฉะเชิงเทรา	58.55	0.38	-	-
15070312	740957	1534287	47	บ่อหมู่บ้าน	แหล่งน้ำ	บ่อ	เล็ก	บ้านสลิดใหญ่	8	บางกระเจ็ด	บางคล้า	ฉะเชิงเทรา	6.22	0.02	-	-
15070313	743448	1532430	47	ไม่มีชื่อ	แหล่งน้ำ	สระน้ำ	เล็ก	บ้านน้ำฉ่ำ	10	บางกระเจ็ด	บางคล้า	ฉะเชิงเทรา	14.66	0.06	-	-
15070314	737932	1521018	47	0	แหล่งน้ำ	สระน้ำ	เล็ก	บ้านเกาะลัด	2	ปากน้ำ	บางคล้า	ฉะเชิงเทรา	2.98	0.01	-	-
15070315	738566	1521058	47	ไม่มีชื่อ	แหล่งน้ำ	สระน้ำ	เล็ก	บ้านเกาะลัด	2	ปากน้ำ	บางคล้า	ฉะเชิงเทรา	2.07	0.01	-	-
15070316	739254	1521047	47	หนองน้ำ	แหล่งน้ำ	หนอง	เล็ก	บ้านเกาะลัด	2	ปากน้ำ	บางคล้า	ฉะเชิงเทรา	3.80	0.01	-	-
15070317	738522	1521104	47	ไม่มีชื่อ	แหล่งน้ำ	สระน้ำ	เล็ก	บ้านเกาะลัด	2	ปากน้ำ	บางคล้า	ฉะเชิงเทรา	3.44	0.01	-	-
15070318	738045	1521127	47	ไม่มีชื่อ	แหล่งน้ำ	สระน้ำ	เล็ก	บ้านเกาะลัด	2	ปากน้ำ	บางคล้า	ฉะเชิงเทรา	6.55	0.02	-	-
15070319	738702	1521106	47	ไม่มีชื่อ	แหล่งน้ำ	สระน้ำ	เล็ก	บ้านเกาะลัด	2	ปากน้ำ	บางคล้า	ฉะเชิงเทรา	5.77	0.02	-	-

ตารางที่ ง.2-3 แสดงทะเบียนแหล่งน้ำและผู้ใช้น้ำในลุ่มน้ำบางปะกง (ต่อ)

รหัสแหล่งน้ำ/ผู้ใช้น้ำ	WGS_E	WGS_N	โซน	ชื่อแหล่งน้ำ/ผู้ใช้น้ำ	ประเภท_1	ประเภท_2	ขนาดโครงการ	บ้าน	หมู่	ตำบล	อำเภอ	จังหวัด	พื้นที่ (ไร่)	ความจุ (ล้าน ลบ.ม.)	พื้นที่ชลประทาน/รับประโยชน์ (ไร่)	หน่วยงาน
15070320	737447	1520986	47	0	แหล่งน้ำ	สระน้ำ	เล็ก	บ้านคลองเขื่อน	3	ปากน้ำ	บางคล้า	ฉะเชิงเทรา	3.16	0.01	-	-
15070321	737718	1521058	47	ไม่มีชื่อ	แหล่งน้ำ	สระน้ำ	เล็ก	บ้านคลองเขื่อน	3	ปากน้ำ	บางคล้า	ฉะเชิงเทรา	3.70	0.01	-	-
15070322	737553	1521054	47	ไม่มีชื่อ	แหล่งน้ำ	สระน้ำ	เล็ก	บ้านคลองเขื่อน	3	ปากน้ำ	บางคล้า	ฉะเชิงเทรา	3.14	0.01	-	-
15070323	737485	1521086	47	ไม่มีชื่อ	แหล่งน้ำ	สระน้ำ	เล็ก	บ้านคลองเขื่อน	3	ปากน้ำ	บางคล้า	ฉะเชิงเทรา	2.08	0.01	-	-
15070324	737838	1521123	47	ไม่มีชื่อ	แหล่งน้ำ	สระน้ำ	เล็ก	บ้านคลองเขื่อน	3	ปากน้ำ	บางคล้า	ฉะเชิงเทรา	3.10	0.01	-	-
15070325	735677	1521043	47	0	แหล่งน้ำ	สระน้ำ	เล็ก	บ้านควายเขาหัก	5	ปากน้ำ	บางคล้า	ฉะเชิงเทรา	2.99	0.01	-	-
15070326	735529	1521108	47	ไม่มีชื่อ	แหล่งน้ำ	สระน้ำ	เล็ก	บ้านควายเขาหัก	5	ปากน้ำ	บางคล้า	ฉะเชิงเทรา	2.23	0.01	-	-
15070327	735628	1521121	47	ไม่มีชื่อ	แหล่งน้ำ	สระน้ำ	เล็ก	บ้านควายเขาหัก	5	ปากน้ำ	บางคล้า	ฉะเชิงเทรา	2.81	0.01	-	-
15070328	738334	1524960	47	ไม่มีชื่อ	แหล่งน้ำ	สระน้ำ	เล็ก	บ้านคูมอญ	3	หัวไทร	บางคล้า	ฉะเชิงเทรา	4.43	0.01	-	-
15070329	737883	1526004	47	ไม่มีชื่อ	แหล่งน้ำ	สระน้ำ	เล็ก	บ้านคูมอญ	3	หัวไทร	บางคล้า	ฉะเชิงเทรา	6.16	0.02	-	-
15070330	738882	1526210	47	ไม่มีชื่อ	แหล่งน้ำ	สระน้ำ	เล็ก	บ้านคูมอญ	3	หัวไทร	บางคล้า	ฉะเชิงเทรา	2.36	0.01	-	-
15070331	736386	1527961	47		แหล่งน้ำ	สระน้ำ	เล็ก	บ้านบางกระเจ็ด	4	หัวไทร	บางคล้า	ฉะเชิงเทรา	4.57	0.01	-	-
15070332	741618	1528929	47	ไม่มีชื่อ	แหล่งน้ำ	สระน้ำ	เล็ก	บ้านน้ำฉ่ำ	5	หัวไทร	บางคล้า	ฉะเชิงเทรา	5.38	0.02	-	-
15070333	741860	1529919	47	ไม่มีชื่อ	แหล่งน้ำ	สระน้ำ	เล็ก	บ้านน้ำฉ่ำ	5	หัวไทร	บางคล้า	ฉะเชิงเทรา	2.29	0.01	-	-
15070334	742107	1530342	47	ไม่มีชื่อ	แหล่งน้ำ	สระน้ำ	เล็ก	บ้านน้ำฉ่ำ	5	หัวไทร	บางคล้า	ฉะเชิงเทรา	30.83	0.19	-	-
15070335	738727	1527818	47	ไม่มีชื่อ	แหล่งน้ำ	สระน้ำ	เล็ก	บ้านลาดบัวขาว	6	หัวไทร	บางคล้า	ฉะเชิงเทรา	6.23	0.02	-	-
15070336	740498	1524267	47	ไม่มีชื่อ	แหล่งน้ำ	สระน้ำ	เล็ก	บ้านหนองชุมพร	12	หัวไทร	บางคล้า	ฉะเชิงเทรา	2.34	0.01	-	-
15070337	740338	1524828	47	ไม่มีชื่อ	แหล่งน้ำ	สระน้ำ	เล็ก	บ้านหนองชุมพร	12	หัวไทร	บางคล้า	ฉะเชิงเทรา	40.88	0.26	-	-
15070338	741074	1525458	47	ไม่มีชื่อ	แหล่งน้ำ	สระน้ำ	เล็ก	บ้านหนองชุมพร	12	หัวไทร	บางคล้า	ฉะเชิงเทรา	2.59	0.01	-	-
15070339	741251	1525598	47	ไม่มีชื่อ	แหล่งน้ำ	สระน้ำ	เล็ก	บ้านหนองชุมพร	12	หัวไทร	บางคล้า	ฉะเชิงเทรา	2.36	0.01	-	-
15070340	720607	1532036	47	ไม่มีชื่อ	แหล่งน้ำ	สระน้ำ	เล็ก	บ้านบางน้ำเปรี้ยว	2	บางน้ำเปรี้ยว	บางน้ำเปรี้ยว	ฉะเชิงเทรา	2.71	0.01	-	-
15070341	717969	1531122	47	ไม่มีชื่อ	แหล่งน้ำ	สระน้ำ	เล็ก	บ้านโพธิ์เย็น	5	บางน้ำเปรี้ยว	บางน้ำเปรี้ยว	ฉะเชิงเทรา	3.25	0.01	-	-
15070342	718045	1532032	47	ไม่มีชื่อ	แหล่งน้ำ	สระน้ำ	เล็ก	บ้านโพธิ์เย็น	5	บางน้ำเปรี้ยว	บางน้ำเปรี้ยว	ฉะเชิงเทรา	6.68	0.02	-	-
15070343	717126	1531918	47	ไม่มีชื่อ	แหล่งน้ำ	สระน้ำ	เล็ก	บ้านโพธิ์เย็น	6	บางน้ำเปรี้ยว	บางน้ำเปรี้ยว	ฉะเชิงเทรา	7.37	0.02	-	-
15070344	716528	1531043	47	ไม่มีชื่อ	แหล่งน้ำ	สระน้ำ	เล็ก	บ้านแคราย	7	บางน้ำเปรี้ยว	บางน้ำเปรี้ยว	ฉะเชิงเทรา	2.91	0.01	-	-
15070345	716536	1531250	47	ไม่มีชื่อ	แหล่งน้ำ	สระน้ำ	เล็ก	บ้านแคราย	7	บางน้ำเปรี้ยว	บางน้ำเปรี้ยว	ฉะเชิงเทรา	4.51	0.01	-	-
15070346	715316	1531260	47	ไม่มีชื่อ	แหล่งน้ำ	สระน้ำ	เล็ก	บ้านแคราย	7	บางน้ำเปรี้ยว	บางน้ำเปรี้ยว	ฉะเชิงเทรา	5.86	0.02	-	-
15070347	715360	1531438	47	ไม่มีชื่อ	แหล่งน้ำ	สระน้ำ	เล็ก	บ้านแคราย	7	บางน้ำเปรี้ยว	บางน้ำเปรี้ยว	ฉะเชิงเทรา	3.41	0.01	-	-

ตารางที่ ง.2-3 แสดงทะเบียนแหล่งน้ำและผู้ใช้น้ำในลุ่มน้ำบางปะกง (ต่อ)

รหัสแหล่งน้ำ/ผู้ใช้น้ำ	WGS_E	WGS_N	โซน	ชื่อแหล่งน้ำ/ผู้ใช้น้ำ	ประเภท_1	ประเภท_2	ขนาดโครงการ	บ้าน	หมู่	ตำบล	อำเภอ	จังหวัด	พื้นที่ (ไร่)	ความจุ (ล้าน ลบ.ม.)	พื้นที่ชลประทาน/รับประโยชน์ (ไร่)	หน่วยงาน
15070348	716542	1531405	47	ไม่มีชื่อ	แหล่งน้ำ	สระน้ำ	เล็ก	บ้านแคราย	7	บางน้ำเปรี้ยว	บางน้ำเปรี้ยว	ฉะเชิงเทรา	4.13	0.01	-	-
15070349	716552	1531566	47	ไม่มีชื่อ	แหล่งน้ำ	สระน้ำ	เล็ก	บ้านแคราย	7	บางน้ำเปรี้ยว	บางน้ำเปรี้ยว	ฉะเชิงเทรา	4.65	0.01	-	-
15070350	716560	1531694	47	ไม่มีชื่อ	แหล่งน้ำ	สระน้ำ	เล็ก	บ้านแคราย	7	บางน้ำเปรี้ยว	บางน้ำเปรี้ยว	ฉะเชิงเทรา	2.63	0.01	-	-
15070351	716565	1531780	47	ไม่มีชื่อ	แหล่งน้ำ	สระน้ำ	เล็ก	บ้านแคราย	7	บางน้ำเปรี้ยว	บางน้ำเปรี้ยว	ฉะเชิงเทรา	2.94	0.01	-	-
15070352	716569	1531856	47	ไม่มีชื่อ	แหล่งน้ำ	สระน้ำ	เล็ก	บ้านแคราย	7	บางน้ำเปรี้ยว	บางน้ำเปรี้ยว	ฉะเชิงเทรา	2.60	0.01	-	-
15070353	715547	1531226	47		แหล่งน้ำ	สระน้ำ	เล็ก	บ้านแคราย	7	บางน้ำเปรี้ยว	บางน้ำเปรี้ยว	ฉะเชิงเทรา	5.61	0.02	-	-
15070354	713560	1530998	47	ไม่มีชื่อ	แหล่งน้ำ	สระน้ำ	เล็ก	บ้านแคราย	8	บางน้ำเปรี้ยว	บางน้ำเปรี้ยว	ฉะเชิงเทรา	4.55	0.01	-	-
15070355	713523	1530990	47	ไม่มีชื่อ	แหล่งน้ำ	สระน้ำ	เล็ก	บ้านแคราย	8	บางน้ำเปรี้ยว	บางน้ำเปรี้ยว	ฉะเชิงเทรา	3.76	0.01	-	-
15070356	713325	1530975	47	ไม่มีชื่อ	แหล่งน้ำ	สระน้ำ	เล็ก	บ้านแคราย	8	บางน้ำเปรี้ยว	บางน้ำเปรี้ยว	ฉะเชิงเทรา	4.96	0.02	-	-
15070357	728469	1533707	47	ไม่มีชื่อ	แหล่งน้ำ	สระน้ำ	เล็ก	บ้านซีผ้าขาว	3	บางขนาก	บางน้ำเปรี้ยว	ฉะเชิงเทรา	2.70	0.01	-	-
15070358	729481	1534233	47	ไม่มีชื่อ	แหล่งน้ำ	สระน้ำ	เล็ก	บ้านซีผ้าขาว	3	บางขนาก	บางน้ำเปรี้ยว	ฉะเชิงเทรา	2.97	0.01	-	-
15070359	727614	1533594	47	ไม่มีชื่อ	แหล่งน้ำ	สระน้ำ	เล็ก	บ้านคลองสะแก	4	บางขนาก	บางน้ำเปรี้ยว	ฉะเชิงเทรา	8.31	0.03	-	-
15070360	727359	1533743	47	ไม่มีชื่อ	แหล่งน้ำ	สระน้ำ	เล็ก	บ้านคลองสะแก	4	บางขนาก	บางน้ำเปรี้ยว	ฉะเชิงเทรา	13.49	0.01	-	-
15070361	727561	1533751	47	ไม่มีชื่อ	แหล่งน้ำ	สระน้ำ	เล็ก	บ้านคลองสะแก	4	บางขนาก	บางน้ำเปรี้ยว	ฉะเชิงเทรา	3.68	0.01	-	-
15070362	727349	1533876	47	ไม่มีชื่อ	แหล่งน้ำ	สระน้ำ	เล็ก	บ้านคลองสะแก	4	บางขนาก	บางน้ำเปรี้ยว	ฉะเชิงเทรา	1.96	0.01	-	-
15070363	726799	1533864	47	ไม่มีชื่อ	แหล่งน้ำ	สระน้ำ	เล็ก	บ้านคลองสะแก	4	บางขนาก	บางน้ำเปรี้ยว	ฉะเชิงเทรา	3.00	0.01	-	-
15070364	728092	1534154	47	ไม่มีชื่อ	แหล่งน้ำ	สระน้ำ	เล็ก	บ้านคลองสะแก	4	บางขนาก	บางน้ำเปรี้ยว	ฉะเชิงเทรา	2.24	0.01	-	-
15070365	728519	1535167	47	ไม่มีชื่อ	แหล่งน้ำ	สระน้ำ	เล็ก	บ้านคลองสะแก	4	บางขนาก	บางน้ำเปรี้ยว	ฉะเชิงเทรา	2.75	0.01	-	-
15070366	729400	1534971	47	ไม่มีชื่อ	แหล่งน้ำ	สระน้ำ	เล็ก	บ้านคลอง19	4	บางขนาก	บางน้ำเปรี้ยว	ฉะเชิงเทรา	3.12	0.01	-	-
15070367	729569	1534940	47	ไม่มีชื่อ	แหล่งน้ำ	สระน้ำ	เล็ก	บ้านคลอง19	4	บางขนาก	บางน้ำเปรี้ยว	ฉะเชิงเทรา	13.65	0.02	-	-
15070368	729629	1534979	47	ไม่มีชื่อ	แหล่งน้ำ	สระน้ำ	เล็ก	บ้านคลอง19	4	บางขนาก	บางน้ำเปรี้ยว	ฉะเชิงเทรา	7.39	0.02	-	-
15070369	727993	1533239	47	ไม่มีชื่อ	แหล่งน้ำ	สระน้ำ	เล็ก	บ้านหลักร้อย	6	บางขนาก	บางน้ำเปรี้ยว	ฉะเชิงเทรา	2.84	0.01	-	-
15070370	727720	1533225	47	ไม่มีชื่อ	แหล่งน้ำ	สระน้ำ	เล็ก	บ้านหลักร้อย	6	บางขนาก	บางน้ำเปรี้ยว	ฉะเชิงเทรา	8.16	0.03	-	-
15070371	728027	1533338	47	ไม่มีชื่อ	แหล่งน้ำ	สระน้ำ	เล็ก	บ้านหลักร้อย	6	บางขนาก	บางน้ำเปรี้ยว	ฉะเชิงเทรา	2.41	0.01	-	-
15070372	725864	1533263	47	ไม่มีชื่อ	แหล่งน้ำ	สระน้ำ	เล็ก	บ้านสะพานรถไฟ	7	บางขนาก	บางน้ำเปรี้ยว	ฉะเชิงเทรา	3.03	0.01	-	-
15070373	726124	1533461	47	ไม่มีชื่อ	แหล่งน้ำ	สระน้ำ	เล็ก	บ้านสะพานรถไฟ	7	บางขนาก	บางน้ำเปรี้ยว	ฉะเชิงเทรา	2.07	0.01	-	-
15070374	724782	1532498	47	ไม่มีชื่อ	แหล่งน้ำ	สระน้ำ	เล็ก	บ้านต้นสำโรง	8	บางขนาก	บางน้ำเปรี้ยว	ฉะเชิงเทรา	3.23	0.01	-	-
15070375	724919	1532548	47	ไม่มีชื่อ	แหล่งน้ำ	สระน้ำ	เล็ก	บ้านต้นสำโรง	8	บางขนาก	บางน้ำเปรี้ยว	ฉะเชิงเทรา	4.77	0.02	-	-

ตารางที่ ง.2-3 แสดงทะเบียนแหล่งน้ำและผู้ใช้น้ำในลุ่มน้ำบางปะกง (ต่อ)

รหัสแหล่งน้ำ/ผู้ใช้น้ำ	WGS_E	WGS_N	โซน	ชื่อแหล่งน้ำ/ผู้ใช้น้ำ	ประเภท_1	ประเภท_2	ขนาดโครงการ	บ้าน	หมู่	ตำบล	อำเภอ	จังหวัด	พื้นที่ (ไร่)	ความจุ (ล้าน ลบ.ม.)	พื้นที่ชลประทาน/รับประโยชน์ (ไร่)	หน่วยงาน
15070376	725347	1533381	47	ไม่มีชื่อ	แหล่งน้ำ	สระน้ำ	เล็ก	บ้านต้นสำโรง	8	บางขนาก	บางน้ำเปรี้ยว	ฉะเชิงเทรา	3.62	0.01	-	-
15070377	724216	1532809	47	ไม่มีชื่อ	แหล่งน้ำ	สระน้ำ	เล็ก	บ้านตอกระทุ่ม	9	บางขนาก	บางน้ำเปรี้ยว	ฉะเชิงเทรา	25.90	0.15	-	-
15070378	723852	1532830	47	หนองน้ำ	แหล่งน้ำ	หนอง	เล็ก	บ้านตอกระทุ่ม	9	บางขนาก	บางน้ำเปรี้ยว	ฉะเชิงเทรา	10.22	0.05	-	-
15070379	731826	1533183	47	ไม่มีชื่อ	แหล่งน้ำ	สระน้ำ	เล็ก	บ้านประจำรัง	10	บางขนาก	บางน้ำเปรี้ยว	ฉะเชิงเทรา	11.19	0.04	-	-
15070380	731599	1534300	47	ไม่มีชื่อ	แหล่งน้ำ	สระน้ำ	เล็ก	บ้านสามพอก	11	บางขนาก	บางน้ำเปรี้ยว	ฉะเชิงเทรา	5.59	0.02	-	-
15070381	731459	1534347	47	ไม่มีชื่อ	แหล่งน้ำ	สระน้ำ	เล็ก	บ้านสามพอก	11	บางขนาก	บางน้ำเปรี้ยว	ฉะเชิงเทรา	3.69	0.01	-	-
15070382	731587	1534421	47	ไม่มีชื่อ	แหล่งน้ำ	สระน้ำ	เล็ก	บ้านสามพอก	11	บางขนาก	บางน้ำเปรี้ยว	ฉะเชิงเทรา	3.39	0.01	-	-
15070383	729949	1534555	47	ไม่มีชื่อ	แหล่งน้ำ	สระน้ำ	เล็ก	บ้านสามพอก	11	บางขนาก	บางน้ำเปรี้ยว	ฉะเชิงเทรา	2.29	0.01	-	-
15070384	730692	1534785	47	ไม่มีชื่อ	แหล่งน้ำ	สระน้ำ	เล็ก	บ้านสามพอก	11	บางขนาก	บางน้ำเปรี้ยว	ฉะเชิงเทรา	3.30	0.01	-	-
15070385	730676	1535038	47	ไม่มีชื่อ	แหล่งน้ำ	สระน้ำ	เล็ก	บ้านสามพอก	11	บางขนาก	บางน้ำเปรี้ยว	ฉะเชิงเทรา	2.85	0.01	-	-
15070386	730594	1535301	47	ไม่มีชื่อ	แหล่งน้ำ	สระน้ำ	เล็ก	บ้านสามพอก	11	บางขนาก	บางน้ำเปรี้ยว	ฉะเชิงเทรา	13.49	0.05	-	-
15070387	715038	1536573	47	ไม่มีชื่อ	แหล่งน้ำ	สระน้ำ	เล็ก	บ้านคลอง19	1	สิงโตทอง	บางน้ำเปรี้ยว	ฉะเชิงเทรา	3.10	0.01	-	-
15070388	714990	1536553	47	ไม่มีชื่อ	แหล่งน้ำ	สระน้ำ	เล็ก	บ้านคลอง19	1	สิงโตทอง	บางน้ำเปรี้ยว	ฉะเชิงเทรา	4.91	0.02	-	-
15070389	717171	1537479	47	ไม่มีชื่อ	แหล่งน้ำ	สระน้ำ	เล็ก	บ้านคลอง19	1	สิงโตทอง	บางน้ำเปรี้ยว	ฉะเชิงเทรา	3.70	0.01	-	-
15070390	725153	1539263	47	ไม่มีชื่อ	แหล่งน้ำ	สระน้ำ	เล็ก	บ้านคลอง20	1	สิงโตทอง	บางน้ำเปรี้ยว	ฉะเชิงเทรา	19.73	0.05	-	-
15070391	721664	1537921	47	ไม่มีชื่อ	แหล่งน้ำ	สระน้ำ	เล็ก	บ้านคลอง19	2	สิงโตทอง	บางน้ำเปรี้ยว	ฉะเชิงเทรา	6.72	0.02	-	-
15070392	724425	1537854	47	หนองน้ำ	แหล่งน้ำ	หนอง	เล็ก	บ้านคลอง19	3	สิงโตทอง	บางน้ำเปรี้ยว	ฉะเชิงเทรา	5.94	0.02	-	-
15070393	723321	1537882	47	ไม่มีชื่อ	แหล่งน้ำ	สระน้ำ	เล็ก	บ้านคลอง19	3	สิงโตทอง	บางน้ำเปรี้ยว	ฉะเชิงเทรา	2.20	0.01	-	-
15070394	724083	1539946	47	ไม่มีชื่อ	แหล่งน้ำ	สระน้ำ	เล็ก	บ้านคลอง20	4	สิงโตทอง	บางน้ำเปรี้ยว	ฉะเชิงเทรา	1.79	0.01	-	-
15070395	721617	1538303	47	ไม่มีชื่อ	แหล่งน้ำ	สระน้ำ	เล็ก	บ้านคลอง20	5	สิงโตทอง	บางน้ำเปรี้ยว	ฉะเชิงเทรา	16.39	0.07	-	-
15070396	721141	1538763	47	ไม่มีชื่อ	แหล่งน้ำ	สระน้ำ	เล็ก	บ้านคลอง20	5	สิงโตทอง	บางน้ำเปรี้ยว	ฉะเชิงเทรา	14.51	0.06	-	-
15070397	720681	1539309	47	ไม่มีชื่อ	แหล่งน้ำ	สระน้ำ	เล็ก	บ้านคลอง20	5	สิงโตทอง	บางน้ำเปรี้ยว	ฉะเชิงเทรา	2.58	0.01	-	-
15070398	720663	1539445	47	ไม่มีชื่อ	แหล่งน้ำ	สระน้ำ	เล็ก	บ้านคลอง20	5	สิงโตทอง	บางน้ำเปรี้ยว	ฉะเชิงเทรา	5.50	0.01	-	-
15070399	721015	1539784	47	ไม่มีชื่อ	แหล่งน้ำ	สระน้ำ	เล็ก	บ้านคลอง20	5	สิงโตทอง	บางน้ำเปรี้ยว	ฉะเชิงเทรา	4.29	0.01	-	-
15070400	721079	1539749	47	ไม่มีชื่อ	แหล่งน้ำ	สระน้ำ	เล็ก	บ้านคลอง20	5	สิงโตทอง	บางน้ำเปรี้ยว	ฉะเชิงเทรา	7.89	0.03	-	-
15070401	726736	1538365	47	ไม่มีชื่อ	แหล่งน้ำ	สระน้ำ	เล็ก	บ้านคลอง19	5	สิงโตทอง	บางน้ำเปรี้ยว	ฉะเชิงเทรา	11.85	0.05	-	-
15070402	715159	1538851	47	ไม่มีชื่อ	แหล่งน้ำ	สระน้ำ	เล็ก	บ้านคลอง20	8	สิงโตทอง	บางน้ำเปรี้ยว	ฉะเชิงเทรา	5.97	0.02	-	-
15070403	715537	1539001	47	ไม่มีชื่อ	แหล่งน้ำ	สระน้ำ	เล็ก	บ้านคลอง20	8	สิงโตทอง	บางน้ำเปรี้ยว	ฉะเชิงเทรา	21.68	0.14	-	-

ตารางที่ ง.2-3 แสดงทะเบียนแหล่งน้ำและผู้ใช้น้ำในลุ่มน้ำบางปะกง (ต่อ)

รหัสแหล่งน้ำ/ผู้ใช้น้ำ	WGS_E	WGS_N	โซน	ชื่อแหล่งน้ำ/ผู้ใช้น้ำ	ประเภท_1	ประเภท_2	ขนาดโครงการ	บ้าน	หมู่	ตำบล	อำเภอ	จังหวัด	พื้นที่ (ไร่)	ความจุ (ล้าน ลบ.ม.)	พื้นที่ชลประทาน/รับประโยชน์ (ไร่)	หน่วยงาน
15070404	716832	1536774	47	ไม่มีชื่อ	แหล่งน้ำ	สระน้ำ	เล็ก	บ้านคลอง19	8	สิงโตทอง	บางน้ำเปรี้ยว	ฉะเชิงเทรา	3.67	0.01	-	-
15070405	717188	1536838	47	ไม่มีชื่อ	แหล่งน้ำ	สระน้ำ	เล็ก	บ้านคลอง19	8	สิงโตทอง	บางน้ำเปรี้ยว	ฉะเชิงเทรา	2.43	0.01	-	-
15070406	718087	1536866	47	ไม่มีชื่อ	แหล่งน้ำ	สระน้ำ	เล็ก	บ้านคลอง19	8	สิงโตทอง	บางน้ำเปรี้ยว	ฉะเชิงเทรา	1.71	0.01	-	-
15070407	726226	1540302	47	ไม่มีชื่อ	แหล่งน้ำ	สระน้ำ	เล็ก	บ้านคลอง20	8	สิงโตทอง	บางน้ำเปรี้ยว	ฉะเชิงเทรา	1.80	0.01	-	-
15070408	714801	1536126	47	ไม่มีชื่อ	แหล่งน้ำ	สระน้ำ	เล็ก	บ้านคลอง19	1	หมอนทอง	บางน้ำเปรี้ยว	ฉะเชิงเทรา	3.12	0.01	-	-
15070409	725524	1534324	47	ไม่มีชื่อ	แหล่งน้ำ	สระน้ำ	เล็ก	บ้านคลอง18	1	หมอนทอง	บางน้ำเปรี้ยว	ฉะเชิงเทรา	2.27	0.01	-	-
15070410	725512	1534405	47	ไม่มีชื่อ	แหล่งน้ำ	สระน้ำ	เล็ก	บ้านคลอง18	1	หมอนทอง	บางน้ำเปรี้ยว	ฉะเชิงเทรา	3.03	0.01	-	-
15070411	724094	1534635	47	ไม่มีชื่อ	แหล่งน้ำ	สระน้ำ	เล็ก	บ้านคลอง18	1	หมอนทอง	บางน้ำเปรี้ยว	ฉะเชิงเทรา	2.07	0.01	-	-
15070412	724926	1534749	47	ไม่มีชื่อ	แหล่งน้ำ	สระน้ำ	เล็ก	บ้านคลอง18	1	หมอนทอง	บางน้ำเปรี้ยว	ฉะเชิงเทรา	3.05	0.01	-	-
15070413	723763	1534958	47	ไม่มีชื่อ	แหล่งน้ำ	สระน้ำ	เล็ก	บ้านคลอง18	1	หมอนทอง	บางน้ำเปรี้ยว	ฉะเชิงเทรา	2.33	0.01	-	-
15070414	724065	1535347	47	ไม่มีชื่อ	แหล่งน้ำ	สระน้ำ	เล็ก	บ้านคลอง18	1	หมอนทอง	บางน้ำเปรี้ยว	ฉะเชิงเทรา	2.95	0.01	-	-
15070415	724316	1535891	47	ไม่มีชื่อ	แหล่งน้ำ	สระน้ำ	เล็ก	บ้านคลอง18	1	หมอนทอง	บางน้ำเปรี้ยว	ฉะเชิงเทรา	3.05	0.01	-	-
15070416	722612	1533166	47	ไม่มีชื่อ	แหล่งน้ำ	สระน้ำ	เล็ก	บ้านคลอง18	2	หมอนทอง	บางน้ำเปรี้ยว	ฉะเชิงเทรา	1.85	0.01	-	-
15070417	722593	1533329	47	ไม่มีชื่อ	แหล่งน้ำ	สระน้ำ	เล็ก	บ้านคลอง18	2	หมอนทอง	บางน้ำเปรี้ยว	ฉะเชิงเทรา	2.04	0.01	-	-
15070418	722794	1533291	47	ไม่มีชื่อ	แหล่งน้ำ	สระน้ำ	เล็ก	บ้านคลอง18	2	หมอนทอง	บางน้ำเปรี้ยว	ฉะเชิงเทรา	7.17	0.02	-	-
15070419	721606	1533461	47	ไม่มีชื่อ	แหล่งน้ำ	สระน้ำ	เล็ก	บ้านคลอง18	2	หมอนทอง	บางน้ำเปรี้ยว	ฉะเชิงเทรา	2.72	0.01	-	-
15070420	721603	1533549	47	ไม่มีชื่อ	แหล่งน้ำ	สระน้ำ	เล็ก	บ้านคลอง18	2	หมอนทอง	บางน้ำเปรี้ยว	ฉะเชิงเทรา	3.08	0.01	-	-
15070421	722015	1533587	47	ไม่มีชื่อ	แหล่งน้ำ	สระน้ำ	เล็ก	บ้านคลอง18	2	หมอนทอง	บางน้ำเปรี้ยว	ฉะเชิงเทรา	4.17	0.01	-	-
15070422	721581	1533681	47	ไม่มีชื่อ	แหล่งน้ำ	สระน้ำ	เล็ก	บ้านคลอง18	2	หมอนทอง	บางน้ำเปรี้ยว	ฉะเชิงเทรา	3.06	0.01	-	-
15070423	722539	1533796	47	ไม่มีชื่อ	แหล่งน้ำ	สระน้ำ	เล็ก	บ้านคลอง18	2	หมอนทอง	บางน้ำเปรี้ยว	ฉะเชิงเทรา	2.64	0.01	-	-
15070424	722528	1533885	47	ไม่มีชื่อ	แหล่งน้ำ	สระน้ำ	เล็ก	บ้านคลอง18	2	หมอนทอง	บางน้ำเปรี้ยว	ฉะเชิงเทรา	2.05	0.01	-	-
15070425	721546	1533954	47	ไม่มีชื่อ	แหล่งน้ำ	สระน้ำ	เล็ก	บ้านคลอง18	2	หมอนทอง	บางน้ำเปรี้ยว	ฉะเชิงเทรา	9.27	0.02	-	-
15070426	722557	1534110	47	ไม่มีชื่อ	แหล่งน้ำ	สระน้ำ	เล็ก	บ้านคลอง18	2	หมอนทอง	บางน้ำเปรี้ยว	ฉะเชิงเทรา	3.31	0.01	-	-
15070427	721515	1534232	47	ไม่มีชื่อ	แหล่งน้ำ	สระน้ำ	เล็ก	บ้านคลอง18	2	หมอนทอง	บางน้ำเปรี้ยว	ฉะเชิงเทรา	2.48	0.01	-	-
15070428	723054	1534497	47	ไม่มีชื่อ	แหล่งน้ำ	สระน้ำ	เล็ก	บ้านคลอง18	2	หมอนทอง	บางน้ำเปรี้ยว	ฉะเชิงเทรา	2.72	0.01	-	-
15070429	723329	1534531	47	ไม่มีชื่อ	แหล่งน้ำ	สระน้ำ	เล็ก	บ้านคลอง18	2	หมอนทอง	บางน้ำเปรี้ยว	ฉะเชิงเทรา	3.42	0.01	-	-
15070430	721269	1535082	47	ไม่มีชื่อ	แหล่งน้ำ	สระน้ำ	เล็ก	บ้านคลอง18	2	หมอนทอง	บางน้ำเปรี้ยว	ฉะเชิงเทรา	27.96	0.04	-	-
15070431	721790	1534830	47	หนองน้ำ	แหล่งน้ำ	หนอง	เล็ก	บ้านคลอง18	2	หมอนทอง	บางน้ำเปรี้ยว	ฉะเชิงเทรา	6.29	0.02	-	-

ตารางที่ ง.2-3 แสดงทะเบียนแหล่งน้ำและผู้ใช้น้ำในลุ่มน้ำบางปะกง (ต่อ)

รหัสแหล่งน้ำ/ผู้ใช้น้ำ	WGS_E	WGS_N	โซน	ชื่อแหล่งน้ำ/ผู้ใช้น้ำ	ประเภท_1	ประเภท_2	ขนาดโครงการ	บ้าน	หมู่	ตำบล	อำเภอ	จังหวัด	พื้นที่ (ไร่)	ความจุ (ล้าน ลบ.ม.)	พื้นที่ชลประทาน/รับประโยชน์ (ไร่)	หน่วยงาน
15070432	722328	1535430	47	ไม่มีชื่อ	แหล่งน้ำ	สระน้ำ	เล็ก	บ้านคลอง18	2	หมอนทอง	บางน้ำเปรี้ยว	ฉะเชิงเทรา	2.36	0.01	-	-
15070433	722091	1535518	47	ไม่มีชื่อ	แหล่งน้ำ	สระน้ำ	เล็ก	บ้านคลอง18	2	หมอนทอง	บางน้ำเปรี้ยว	ฉะเชิงเทรา	6.06	0.02	-	-
15070434	720983	1534497	47	ไม่มีชื่อ	แหล่งน้ำ	สระน้ำ	เล็ก	บ้านคลอง18	3	หมอนทอง	บางน้ำเปรี้ยว	ฉะเชิงเทรา	2.13	0.01	-	-
15070435	721187	1533923	47	ไม่มีชื่อ	แหล่งน้ำ	สระน้ำ	เล็ก	บ้านคลอง18	3	หมอนทอง	บางน้ำเปรี้ยว	ฉะเชิงเทรา	4.99	0.02	-	-
15070436	720538	1534179	47	ไม่มีชื่อ	แหล่งน้ำ	สระน้ำ	เล็ก	บ้านคลอง18	3	หมอนทอง	บางน้ำเปรี้ยว	ฉะเชิงเทรา	4.32	0.01	-	-
15070437	720597	1534230	47	ไม่มีชื่อ	แหล่งน้ำ	สระน้ำ	เล็ก	บ้านคลอง18	3	หมอนทอง	บางน้ำเปรี้ยว	ฉะเชิงเทรา	6.91	0.03	-	-
15070438	720515	1534317	47	หนองน้ำ	แหล่งน้ำ	หนอง	เล็ก	บ้านคลอง18	3	หมอนทอง	บางน้ำเปรี้ยว	ฉะเชิงเทรา	6.28	0.02	-	-
15070439	720671	1534291	47	ไม่มีชื่อ	แหล่งน้ำ	สระน้ำ	เล็ก	บ้านคลอง18	3	หมอนทอง	บางน้ำเปรี้ยว	ฉะเชิงเทรา	12.25	0.04	-	-
15070440	721044	1534417	47	ไม่มีชื่อ	แหล่งน้ำ	สระน้ำ	เล็ก	บ้านคลอง18	3	หมอนทอง	บางน้ำเปรี้ยว	ฉะเชิงเทรา	3.20	0.01	-	-
15070441	721041	1534417	47	ไม่มีชื่อ	แหล่งน้ำ	สระน้ำ	เล็ก	บ้านคลอง18	3	หมอนทอง	บางน้ำเปรี้ยว	ฉะเชิงเทรา	3.44	0.01	-	-
15070442	721204	1534857	47	หนองน้ำ	แหล่งน้ำ	หนอง	เล็ก	บ้านคลอง18	3	หมอนทอง	บางน้ำเปรี้ยว	ฉะเชิงเทรา	9.62	0.04	-	-
15070443	720082	1535291	47	ไม่มีชื่อ	แหล่งน้ำ	สระน้ำ	เล็ก	บ้านคลอง18	3	หมอนทอง	บางน้ำเปรี้ยว	ฉะเชิงเทรา	18.58	0.07	-	-
15070444	720889	1533601	47		แหล่งน้ำ	สระน้ำ	เล็ก	บ้านคลอง18	3	หมอนทอง	บางน้ำเปรี้ยว	ฉะเชิงเทรา	17.52	0.06	-	-
15070445	720970	1533264	47		แหล่งน้ำ	สระน้ำ	เล็ก	บ้านคลอง18	3	หมอนทอง	บางน้ำเปรี้ยว	ฉะเชิงเทรา	8.41	0.03	-	-
15070446	718096	1532495	47	ไม่มีชื่อ	แหล่งน้ำ	สระน้ำ	เล็ก	บ้านคลอง18	4	หมอนทอง	บางน้ำเปรี้ยว	ฉะเชิงเทรา	4.29	0.01	-	-
15070447	718776	1532834	47	ไม่มีชื่อ	แหล่งน้ำ	สระน้ำ	เล็ก	บ้านคลอง18	4	หมอนทอง	บางน้ำเปรี้ยว	ฉะเชิงเทรา	2.99	0.01	-	-
15070448	719373	1533121	47	ไม่มีชื่อ	แหล่งน้ำ	สระน้ำ	เล็ก	บ้านคลอง18	4	หมอนทอง	บางน้ำเปรี้ยว	ฉะเชิงเทรา	2.56	0.01	-	-
15070449	718520	1533983	47	ไม่มีชื่อ	แหล่งน้ำ	สระน้ำ	เล็ก	บ้านคลอง18	4	หมอนทอง	บางน้ำเปรี้ยว	ฉะเชิงเทรา	3.64	0.01	-	-
15070450	719395	1534942	47	ไม่มีชื่อ	แหล่งน้ำ	สระน้ำ	เล็ก	บ้านคลอง18	4	หมอนทอง	บางน้ำเปรี้ยว	ฉะเชิงเทรา	16.12	0.01	-	-
15070451	718132	1532260	47	ไม่มีชื่อ	แหล่งน้ำ	สระน้ำ	เล็ก	บ้านโพธิ์เย็น	5	หมอนทอง	บางน้ำเปรี้ยว	ฉะเชิงเทรา	2.57	0.01	-	-
15070452	718117	1532363	47	ไม่มีชื่อ	แหล่งน้ำ	สระน้ำ	เล็ก	บ้านโพธิ์เย็น	5	หมอนทอง	บางน้ำเปรี้ยว	ฉะเชิงเทรา	2.52	0.01	-	-
15070453	717213	1533319	47	ไม่มีชื่อ	แหล่งน้ำ	สระน้ำ	เล็ก	บ้านคลอง18	5	หมอนทอง	บางน้ำเปรี้ยว	ฉะเชิงเทรา	2.02	0.01	-	-
15070454	717954	1533587	47	ไม่มีชื่อ	แหล่งน้ำ	สระน้ำ	เล็ก	บ้านคลอง18	5	หมอนทอง	บางน้ำเปรี้ยว	ฉะเชิงเทรา	5.61	0.02	-	-
15070455	715321	1533852	47	ไม่มีชื่อ	แหล่งน้ำ	สระน้ำ	เล็ก	บ้านคลอง18	6	หมอนทอง	บางน้ำเปรี้ยว	ฉะเชิงเทรา	3.52	0.01	-	-
15070456	716371	1534568	47	ไม่มีชื่อ	แหล่งน้ำ	สระน้ำ	เล็ก	บ้านคลอง18	6	หมอนทอง	บางน้ำเปรี้ยว	ฉะเชิงเทรา	3.11	0.01	-	-
15070457	716245	1534707	47	ไม่มีชื่อ	แหล่งน้ำ	สระน้ำ	เล็ก	บ้านคลอง18	6	หมอนทอง	บางน้ำเปรี้ยว	ฉะเชิงเทรา	3.49	0.01	-	-
15070458	716297	1534725	47	ไม่มีชื่อ	แหล่งน้ำ	สระน้ำ	เล็ก	บ้านคลอง18	6	หมอนทอง	บางน้ำเปรี้ยว	ฉะเชิงเทรา	6.79	0.02	-	-
15070459	722819	1533102	47	ไม่มีชื่อ	แหล่งน้ำ	สระน้ำ	เล็ก	บ้านโพรงอากาศ	6	หมอนทอง	บางน้ำเปรี้ยว	ฉะเชิงเทรา	5.38	0.01	-	-

ตารางที่ ง.2-3 แสดงทะเบียนแหล่งน้ำและผู้ใช้น้ำในลุ่มน้ำบางปะกง (ต่อ)

รหัสแหล่งน้ำ/ผู้ใช้น้ำ	WGS_E	WGS_N	โซน	ชื่อแหล่งน้ำ/ผู้ใช้น้ำ	ประเภท_1	ประเภท_2	ขนาดโครงการ	บ้าน	หมู่	ตำบล	อำเภอ	จังหวัด	พื้นที่ (ไร่)	ความจุ (ล้าน ลบ.ม.)	พื้นที่ชลประทาน/รับประโยชน์ (ไร่)	หน่วยงาน
15070460	714754	1532394	47	ไม่มีชื่อ	แหล่งน้ำ	สระน้ำ	เล็ก	บ้านคลอง18	7	หมอนทอง	บางน้ำเปรี้ยว	ฉะเชิงเทรา	3.63	0.01	-	-
15070461	714397	1533198	47	ไม่มีชื่อ	แหล่งน้ำ	สระน้ำ	เล็ก	บ้านคลอง18	7	หมอนทอง	บางน้ำเปรี้ยว	ฉะเชิงเทรา	2.47	0.01	-	-
15070462	714564	1533257	47	ไม่มีชื่อ	แหล่งน้ำ	สระน้ำ	เล็ก	บ้านคลอง18	7	หมอนทอง	บางน้ำเปรี้ยว	ฉะเชิงเทรา	2.59	0.01	-	-
15070463	714918	1533574	47	ไม่มีชื่อ	แหล่งน้ำ	สระน้ำ	เล็ก	บ้านคลอง18	7	หมอนทอง	บางน้ำเปรี้ยว	ฉะเชิงเทรา	1.75	0.01	-	-
15070464	714474	1533678	47	ไม่มีชื่อ	แหล่งน้ำ	สระน้ำ	เล็ก	บ้านคลอง18	7	หมอนทอง	บางน้ำเปรี้ยว	ฉะเชิงเทรา	5.60	0.01	-	-
15070465	715098	1533870	47	ไม่มีชื่อ	แหล่งน้ำ	สระน้ำ	เล็ก	บ้านคลอง18	7	หมอนทอง	บางน้ำเปรี้ยว	ฉะเชิงเทรา	6.69	0.02	-	-
15070466	713981	1531660	47	ไม่มีชื่อ	แหล่งน้ำ	สระน้ำ	เล็ก	บ้านแคราย	8	หมอนทอง	บางน้ำเปรี้ยว	ฉะเชิงเทรา	3.81	0.01	-	-
15070467	717810	1535289	47	ไม่มีชื่อ	แหล่งน้ำ	สระน้ำ	เล็ก	บ้านคลอง19	8	หมอนทอง	บางน้ำเปรี้ยว	ฉะเชิงเทรา	3.97	0.01	-	-
15070468	719545	1535494	47	ไม่มีชื่อ	แหล่งน้ำ	สระน้ำ	เล็ก	บ้านคลอง19	9	หมอนทอง	บางน้ำเปรี้ยว	ฉะเชิงเทรา	2.44	0.01	-	-
15070469	719489	1535579	47	ไม่มีชื่อ	แหล่งน้ำ	สระน้ำ	เล็ก	บ้านคลอง19	9	หมอนทอง	บางน้ำเปรี้ยว	ฉะเชิงเทรา	10.05	0.04	-	-
15070470	720095	1536166	47	ไม่มีชื่อ	แหล่งน้ำ	สระน้ำ	เล็ก	บ้านคลอง19	9	หมอนทอง	บางน้ำเปรี้ยว	ฉะเชิงเทรา	3.96	0.01	-	-
15070471	719376	1536199	47	ไม่มีชื่อ	แหล่งน้ำ	สระน้ำ	เล็ก	บ้านคลอง19	9	หมอนทอง	บางน้ำเปรี้ยว	ฉะเชิงเทรา	9.15	0.01	-	-
15070472	720085	1536254	47	ไม่มีชื่อ	แหล่งน้ำ	สระน้ำ	เล็ก	บ้านคลอง19	9	หมอนทอง	บางน้ำเปรี้ยว	ฉะเชิงเทรา	5.31	0.02	-	-
15070473	720063	1536470	47	ไม่มีชื่อ	แหล่งน้ำ	สระน้ำ	เล็ก	บ้านคลอง19	9	หมอนทอง	บางน้ำเปรี้ยว	ฉะเชิงเทรา	19.52	0.08	-	-
15070474	714749	1535773	47	ไม่มีชื่อ	แหล่งน้ำ	สระน้ำ	เล็ก	บ้านคลอง17	9	หมอนทอง	บางน้ำเปรี้ยว	ฉะเชิงเทรา	7.11	0.02	-	-
15070475	714788	1535784	47	ไม่มีชื่อ	แหล่งน้ำ	สระน้ำ	เล็ก	บ้านคลอง17	9	หมอนทอง	บางน้ำเปรี้ยว	ฉะเชิงเทรา	7.10	0.02	-	-
15070476	723108	1536196	47	ไม่มีชื่อ	แหล่งน้ำ	สระน้ำ	เล็ก	บ้านคลอง19	10	หมอนทอง	บางน้ำเปรี้ยว	ฉะเชิงเทรา	3.18	0.01	-	-
15070477	724815	1536369	47	ไม่มีชื่อ	แหล่งน้ำ	สระน้ำ	เล็ก	บ้านคลอง19	10	หมอนทอง	บางน้ำเปรี้ยว	ฉะเชิงเทรา	3.99	0.01	-	-
15070478	725952	1536375	47	ไม่มีชื่อ	แหล่งน้ำ	สระน้ำ	เล็ก	บ้านคลอง19	10	หมอนทอง	บางน้ำเปรี้ยว	ฉะเชิงเทรา	16.00	0.06	-	-
15070479	725084	1536873	47	ไม่มีชื่อ	แหล่งน้ำ	สระน้ำ	เล็ก	บ้านคลอง19	10	หมอนทอง	บางน้ำเปรี้ยว	ฉะเชิงเทรา	2.45	0.01	-	-
15070480	725101	1537165	47	ไม่มีชื่อ	แหล่งน้ำ	สระน้ำ	เล็ก	บ้านคลอง19	10	หมอนทอง	บางน้ำเปรี้ยว	ฉะเชิงเทรา	15.56	0.06	-	-
15070481	726420	1534218	47	ไม่มีชื่อ	แหล่งน้ำ	สระน้ำ	เล็ก	บ้านคลอง18	11	หมอนทอง	บางน้ำเปรี้ยว	ฉะเชิงเทรา	2.95	0.01	-	-
15070482	726769	1535568	47	ไม่มีชื่อ	แหล่งน้ำ	สระน้ำ	เล็ก	บ้านคลอง18	11	หมอนทอง	บางน้ำเปรี้ยว	ฉะเชิงเทรา	2.66	0.01	-	-
15070483	726008	1536359	47	ไม่มีชื่อ	แหล่งน้ำ	สระน้ำ	เล็ก	บ้านคลอง18	11	หมอนทอง	บางน้ำเปรี้ยว	ฉะเชิงเทรา	16.80	0.07	-	-
15070484	723915	1540476	47	ไม่มีชื่อ	แหล่งน้ำ	สระน้ำ	เล็ก	บ้านคลอง20	1	ดอนเกาะกา	บางน้ำเปรี้ยว	ฉะเชิงเทรา	2.33	0.01	-	-
15070485	723777	1540774	47	ไม่มีชื่อ	แหล่งน้ำ	สระน้ำ	เล็ก	บ้านคลอง20	1	ดอนเกาะกา	บางน้ำเปรี้ยว	ฉะเชิงเทรา	2.23	0.01	-	-
15070486	725640	1540583	47	ไม่มีชื่อ	แหล่งน้ำ	สระน้ำ	เล็ก	บ้านคลอง20	1	ดอนเกาะกา	บางน้ำเปรี้ยว	ฉะเชิงเทรา	2.91	0.01	-	-
15070487	725288	1540598	47	ไม่มีชื่อ	แหล่งน้ำ	สระน้ำ	เล็ก	บ้านคลอง20	1	ดอนเกาะกา	บางน้ำเปรี้ยว	ฉะเชิงเทรา	4.54	0.02	-	-

ตารางที่ ง.2-3 แสดงทะเบียนแหล่งน้ำและผู้ใช้น้ำในลุ่มน้ำบางปะกง (ต่อ)

รหัสแหล่งน้ำ/ผู้ใช้น้ำ	WGS_E	WGS_N	โซน	ชื่อแหล่งน้ำ/ผู้ใช้น้ำ	ประเภท_1	ประเภท_2	ขนาดโครงการ	บ้าน	หมู่	ตำบล	อำเภอ	จังหวัด	พื้นที่ (ไร่)	ความจุ (ล้าน ลบ.ม.)	พื้นที่ชลประทาน/รับประโยชน์ (ไร่)	หน่วยงาน
15070488	724581	1541059	47	ไม่มีชื่อ	แหล่งน้ำ	สระน้ำ	เล็ก	บ้านคลอง20	1	ดอนเกาะกา	บางน้ำเปรี้ยว	ฉะเชิงเทรา	3.54	0.01	-	-
15070489	724277	1541537	47	หนองน้ำ	แหล่งน้ำ	หนอง	เล็ก	บ้านคลอง20	1	ดอนเกาะกา	บางน้ำเปรี้ยว	ฉะเชิงเทรา	73.18	0.34	-	-
15070490	721977	1540245	47	ไม่มีชื่อ	แหล่งน้ำ	สระน้ำ	เล็ก	บ้านคลอง20	2	ดอนเกาะกา	บางน้ำเปรี้ยว	ฉะเชิงเทรา	3.02	0.01	-	-
15070491	722110	1540253	47	ไม่มีชื่อ	แหล่งน้ำ	สระน้ำ	เล็ก	บ้านคลอง20	2	ดอนเกาะกา	บางน้ำเปรี้ยว	ฉะเชิงเทรา	3.89	0.01	-	-
15070492	721216	1541086	47	ไม่มีชื่อ	แหล่งน้ำ	สระน้ำ	เล็ก	บ้านคลอง20	2	ดอนเกาะกา	บางน้ำเปรี้ยว	ฉะเชิงเทรา	15.61	0.06	-	-
15070493	719364	1539981	47	ไม่มีชื่อ	แหล่งน้ำ	สระน้ำ	เล็ก	บ้านคลอง20	3	ดอนเกาะกา	บางน้ำเปรี้ยว	ฉะเชิงเทรา	2.25	0.01	-	-
15070494	719234	1540172	47	ไม่มีชื่อ	แหล่งน้ำ	สระน้ำ	เล็ก	บ้านคลอง20	3	ดอนเกาะกา	บางน้ำเปรี้ยว	ฉะเชิงเทรา	3.77	0.01	-	-
15070495	718907	1540612	47	ไม่มีชื่อ	แหล่งน้ำ	สระน้ำ	เล็ก	บ้านคลอง20	3	ดอนเกาะกา	บางน้ำเปรี้ยว	ฉะเชิงเทรา	2.84	0.01	-	-
15070496	718913	1540754	47	ไม่มีชื่อ	แหล่งน้ำ	สระน้ำ	เล็ก	บ้านคลอง20	3	ดอนเกาะกา	บางน้ำเปรี้ยว	ฉะเชิงเทรา	2.85	0.01	-	-
15070497	723087	1540536	47	ไม่มีชื่อ	แหล่งน้ำ	สระน้ำ	เล็ก	บ้านคลอง20	4	ดอนเกาะกา	บางน้ำเปรี้ยว	ฉะเชิงเทรา	3.49	0.01	-	-
15070498	722993	1541295	47	ไม่มีชื่อ	แหล่งน้ำ	สระน้ำ	เล็ก	บ้านคลอง20	4	ดอนเกาะกา	บางน้ำเปรี้ยว	ฉะเชิงเทรา	13.21	0.05	-	-
15070499	716357	1540575	47	ไม่มีชื่อ	แหล่งน้ำ	สระน้ำ	เล็ก	บ้านคลอง20	4	ดอนเกาะกา	บางน้ำเปรี้ยว	ฉะเชิงเทรา	22.26	0.14	-	-
15070500	715409	1540621	47	ไม่มีชื่อ	แหล่งน้ำ	สระน้ำ	เล็ก	บ้านคลอง20	4	ดอนเกาะกา	บางน้ำเปรี้ยว	ฉะเชิงเทรา	33.38	0.21	-	-
15070501	717137	1540734	47	ไม่มีชื่อ	แหล่งน้ำ	สระน้ำ	เล็ก	บ้านคลอง20	4	ดอนเกาะกา	บางน้ำเปรี้ยว	ฉะเชิงเทรา	17.95	0.07	-	-
15070502	714926	1540991	47	ไม่มีชื่อ	แหล่งน้ำ	สระน้ำ	เล็ก	บ้านคลอง21	4	ดอนเกาะกา	บางน้ำเปรี้ยว	ฉะเชิงเทรา	3.35	0.01	-	-
15070503	714903	1541065	47	ไม่มีชื่อ	แหล่งน้ำ	สระน้ำ	เล็ก	บ้านคลอง21	4	ดอนเกาะกา	บางน้ำเปรี้ยว	ฉะเชิงเทรา	4.76	0.02	-	-
15070504	715630	1541411	47	ไม่มีชื่อ	แหล่งน้ำ	สระน้ำ	เล็ก	บ้านคลอง21	4	ดอนเกาะกา	บางน้ำเปรี้ยว	ฉะเชิงเทรา	2.70	0.01	-	-
15070505	720391	1540271	47	ไม่มีชื่อ	แหล่งน้ำ	สระน้ำ	เล็ก	บ้านคลอง20	5	ดอนเกาะกา	บางน้ำเปรี้ยว	ฉะเชิงเทรา	6.30	0.02	-	-
15070506	720700	1540403	47	ไม่มีชื่อ	แหล่งน้ำ	สระน้ำ	เล็ก	บ้านคลอง20	5	ดอนเกาะกา	บางน้ำเปรี้ยว	ฉะเชิงเทรา	4.75	0.01	-	-
15070507	722906	1543327	47	ไม่มีชื่อ	แหล่งน้ำ	สระน้ำ	เล็ก	บ้านคลอง21	5	ดอนเกาะกา	บางน้ำเปรี้ยว	ฉะเชิงเทรา	6.38	0.02	-	-
15070508	722956	1541617	47	ไม่มีชื่อ	แหล่งน้ำ	สระน้ำ	เล็ก	บ้านคลอง21	5	ดอนเกาะกา	บางน้ำเปรี้ยว	ฉะเชิงเทรา	7.23	0.02	-	-
15070509	718721	1540237	47	ไม่มีชื่อ	แหล่งน้ำ	สระน้ำ	เล็ก	บ้านคลอง20	6	ดอนเกาะกา	บางน้ำเปรี้ยว	ฉะเชิงเทรา	3.44	0.01	-	-
15070510	718485	1540526	47	ไม่มีชื่อ	แหล่งน้ำ	สระน้ำ	เล็ก	บ้านคลอง20	6	ดอนเกาะกา	บางน้ำเปรี้ยว	ฉะเชิงเทรา	1.95	0.01	-	-
15070511	718757	1540296	47	ไม่มีชื่อ	แหล่งน้ำ	สระน้ำ	เล็ก	บ้านคลอง20	6	ดอนเกาะกา	บางน้ำเปรี้ยว	ฉะเชิงเทรา	13.92	0.06	-	-
15070512	718842	1540437	47	ไม่มีชื่อ	แหล่งน้ำ	สระน้ำ	เล็ก	บ้านคลอง20	6	ดอนเกาะกา	บางน้ำเปรี้ยว	ฉะเชิงเทรา	13.03	0.05	-	-
15070513	721660	1543334	47	ไม่มีชื่อ	แหล่งน้ำ	สระน้ำ	เล็ก	บ้านคลอง21	6	ดอนเกาะกา	บางน้ำเปรี้ยว	ฉะเชิงเทรา	2.93	0.01	-	-
15070514	720811	1544053	47	ไม่มีชื่อ	แหล่งน้ำ	สระน้ำ	เล็ก	บ้านคลอง21	6	ดอนเกาะกา	บางน้ำเปรี้ยว	ฉะเชิงเทรา	3.09	0.01	-	-
15070515	722015	1542665	47	ไม่มีชื่อ	แหล่งน้ำ	สระน้ำ	เล็ก	บ้านคลอง21	6	ดอนเกาะกา	บางน้ำเปรี้ยว	ฉะเชิงเทรา	10.35	0.03	-	-

ตารางที่ ง.2-3 แสดงทะเบียนแหล่งน้ำและผู้ใช้น้ำในลุ่มน้ำบางปะกง (ต่อ)

รหัสแหล่งน้ำ/ผู้ใช้น้ำ	WGS_E	WGS_N	โซน	ชื่อแหล่งน้ำ/ผู้ใช้น้ำ	ประเภท_1	ประเภท_2	ขนาดโครงการ	บ้าน	หมู่	ตำบล	อำเภอ	จังหวัด	พื้นที่ (ไร่)	ความจุ (ล้าน ลบ.ม.)	พื้นที่ชลประทาน/รับประโยชน์ (ไร่)	หน่วยงาน
15070516	717609	1539796	47	ไม่มีชื่อ	แหล่งน้ำ	สระน้ำ	เล็ก	บ้านคลอง20	7	ดอนเกาะกา	บางน้ำเปรี้ยว	ฉะเชิงเทรา	2.80	0.01	-	-
15070517	718004	1542403	47	ไม่มีชื่อ	แหล่งน้ำ	สระน้ำ	เล็ก	บ้านคลอง21	7	ดอนเกาะกา	บางน้ำเปรี้ยว	ฉะเชิงเทรา	2.97	0.01	-	-
15070518	718458	1542891	47	ไม่มีชื่อ	แหล่งน้ำ	สระน้ำ	เล็ก	บ้านคลอง21	7	ดอนเกาะกา	บางน้ำเปรี้ยว	ฉะเชิงเทรา	4.14	0.01	-	-
15070519	719460	1543721	47	ไม่มีชื่อ	แหล่งน้ำ	สระน้ำ	เล็ก	บ้านคลอง21	7	ดอนเกาะกา	บางน้ำเปรี้ยว	ฉะเชิงเทรา	20.51	0.13	-	-
15070520	721048	1545498	47	ไม่มีชื่อ	แหล่งน้ำ	สระน้ำ	เล็ก	บ้านบึงไผ่	7	ดอนเกาะกา	บางน้ำเปรี้ยว	ฉะเชิงเทรา	3.29	0.01	-	-
15070521	715535	1539532	47	ไม่มีชื่อ	แหล่งน้ำ	สระน้ำ	เล็ก	บ้านคลอง20	8	ดอนเกาะกา	บางน้ำเปรี้ยว	ฉะเชิงเทรา	9.57	0.03	-	-
15070522	715498	1539820	47	ไม่มีชื่อ	แหล่งน้ำ	สระน้ำ	เล็ก	บ้านคลอง20	8	ดอนเกาะกา	บางน้ำเปรี้ยว	ฉะเชิงเทรา	25.77	0.15	-	-
15070523	715458	1540187	47	ไม่มีชื่อ	แหล่งน้ำ	สระน้ำ	เล็ก	บ้านคลอง20	8	ดอนเกาะกา	บางน้ำเปรี้ยว	ฉะเชิงเทรา	23.73	0.15	-	-
15070524	715618	1541520	47	ไม่มีชื่อ	แหล่งน้ำ	สระน้ำ	เล็ก	บ้านคลอง21	8	ดอนเกาะกา	บางน้ำเปรี้ยว	ฉะเชิงเทรา	4.92	0.01	-	-
15070525	715605	1541651	47	ไม่มีชื่อ	แหล่งน้ำ	สระน้ำ	เล็ก	บ้านคลอง21	8	ดอนเกาะกา	บางน้ำเปรี้ยว	ฉะเชิงเทรา	3.37	0.01	-	-
15070526	715586	1541842	47	ไม่มีชื่อ	แหล่งน้ำ	สระน้ำ	เล็ก	บ้านคลอง21	8	ดอนเกาะกา	บางน้ำเปรี้ยว	ฉะเชิงเทรา	7.38	0.02	-	-
15070527	716592	1542333	47	ไม่มีชื่อ	แหล่งน้ำ	สระน้ำ	เล็ก	บ้านคลอง21	8	ดอนเกาะกา	บางน้ำเปรี้ยว	ฉะเชิงเทรา	22.22	0.03	-	-
15070528	715216	1542415	47	ไม่มีชื่อ	แหล่งน้ำ	สระน้ำ	เล็ก	บ้านคลอง21	8	ดอนเกาะกา	บางน้ำเปรี้ยว	ฉะเชิงเทรา	4.91	0.02	-	-
15070529	715582	1542470	47	ไม่มีชื่อ	แหล่งน้ำ	สระน้ำ	เล็ก	บ้านคลอง21	8	ดอนเกาะกา	บางน้ำเปรี้ยว	ฉะเชิงเทรา	3.88	0.01	-	-
15070530	715231	1542554	47	ไม่มีชื่อ	แหล่งน้ำ	สระน้ำ	เล็ก	บ้านคลอง21	8	ดอนเกาะกา	บางน้ำเปรี้ยว	ฉะเชิงเทรา	3.62	0.01	-	-
15070531	716779	1542673	47	ไม่มีชื่อ	แหล่งน้ำ	สระน้ำ	เล็ก	บ้านคลอง21	8	ดอนเกาะกา	บางน้ำเปรี้ยว	ฉะเชิงเทรา	5.18	0.02	-	-
15070532	715328	1542693	47	ไม่มีชื่อ	แหล่งน้ำ	สระน้ำ	เล็ก	บ้านคลอง21	8	ดอนเกาะกา	บางน้ำเปรี้ยว	ฉะเชิงเทรา	6.12	0.02	-	-
15070533	716701	1542877	47	ไม่มีชื่อ	แหล่งน้ำ	สระน้ำ	เล็ก	บ้านคลอง21	8	ดอนเกาะกา	บางน้ำเปรี้ยว	ฉะเชิงเทรา	4.61	0.01	-	-
15070534	716749	1542912	47	ไม่มีชื่อ	แหล่งน้ำ	สระน้ำ	เล็ก	บ้านคลอง21	8	ดอนเกาะกา	บางน้ำเปรี้ยว	ฉะเชิงเทรา	6.03	0.02	-	-
15070535	715261	1542837	47	ไม่มีชื่อ	แหล่งน้ำ	สระน้ำ	เล็ก	บ้านคลอง21	8	ดอนเกาะกา	บางน้ำเปรี้ยว	ฉะเชิงเทรา	17.97	0.07	-	-
15070536	715589	1542912	47	ไม่มีชื่อ	แหล่งน้ำ	สระน้ำ	เล็ก	บ้านคลอง21	8	ดอนเกาะกา	บางน้ำเปรี้ยว	ฉะเชิงเทรา	13.42	0.05	-	-
15070537	716717	1543181	47	ไม่มีชื่อ	แหล่งน้ำ	สระน้ำ	เล็ก	บ้านคลอง21	8	ดอนเกาะกา	บางน้ำเปรี้ยว	ฉะเชิงเทรา	10.02	0.04	-	-
15070538	716688	1543419	47	ไม่มีชื่อ	แหล่งน้ำ	สระน้ำ	เล็ก	บ้านคลอง21	8	ดอนเกาะกา	บางน้ำเปรี้ยว	ฉะเชิงเทรา	4.51	0.01	-	-
15070539	715538	1543369	47	ไม่มีชื่อ	แหล่งน้ำ	สระน้ำ	เล็ก	บ้านคลอง21	8	ดอนเกาะกา	บางน้ำเปรี้ยว	ฉะเชิงเทรา	11.18	0.04	-	-
15070540	715502	1543676	47	ไม่มีชื่อ	แหล่งน้ำ	สระน้ำ	เล็ก	บ้านคลอง21	8	ดอนเกาะกา	บางน้ำเปรี้ยว	ฉะเชิงเทรา	5.74	0.02	-	-
15070541	716661	1543644	47	ไม่มีชื่อ	แหล่งน้ำ	สระน้ำ	เล็ก	บ้านคลอง21	8	ดอนเกาะกา	บางน้ำเปรี้ยว	ฉะเชิงเทรา	9.58	0.03	-	-
15070542	725579	1545178	47	ไม่มีชื่อ	แหล่งน้ำ	สระน้ำ	เล็ก	บ้านคลองหกวา	9	ดอนเกาะกา	บางน้ำเปรี้ยว	ฉะเชิงเทรา	2.85	0.01	-	-
15070543	725577	1545287	47	ไม่มีชื่อ	แหล่งน้ำ	สระน้ำ	เล็ก	บ้านคลองหกวา	9	ดอนเกาะกา	บางน้ำเปรี้ยว	ฉะเชิงเทรา	2.08	0.01	-	-

ตารางที่ ง.2-3 แสดงทะเบียนแหล่งน้ำและผู้ใช้น้ำในลุ่มน้ำบางปะกง (ต่อ)

รหัสแหล่งน้ำ/ผู้ใช้น้ำ	WGS_E	WGS_N	โซน	ชื่อแหล่งน้ำ/ผู้ใช้น้ำ	ประเภท_1	ประเภท_2	ขนาดโครงการ	บ้าน	หมู่	ตำบล	อำเภอ	จังหวัด	พื้นที่ (ไร่)	ความจุ (ล้าน ลบ.ม.)	พื้นที่ชลประทาน/รับประโยชน์ (ไร่)	หน่วยงาน
15070544	725646	1545105	47	ไม่มีชื่อ	แหล่งน้ำ	สระน้ำ	เล็ก	บ้านคลองหกวา	9	ดอนเกาะกา	บางน้ำเปรี้ยว	ฉะเชิงเทรา	2.94	0.01	-	-
15070545	725637	1545658	47	ไม่มีชื่อ	แหล่งน้ำ	สระน้ำ	เล็ก	บ้านคลองหกวา	9	ดอนเกาะกา	บางน้ำเปรี้ยว	ฉะเชิงเทรา	3.85	0.01	-	-
15070546	725423	1545607	47	ไม่มีชื่อ	แหล่งน้ำ	สระน้ำ	เล็ก	บ้านคลองหกวา	9	ดอนเกาะกา	บางน้ำเปรี้ยว	ฉะเชิงเทรา	9.15	0.03	-	-
15070547	724159	1544717	47	ไม่มีชื่อ	แหล่งน้ำ	สระน้ำ	เล็ก	บ้านคลองหกวา	10	ดอนเกาะกา	บางน้ำเปรี้ยว	ฉะเชิงเทรา	36.23	0.23	-	-
15070548	724576	1545104	47	ไม่มีชื่อ	แหล่งน้ำ	สระน้ำ	เล็ก	บ้านคลองหกวา	10	ดอนเกาะกา	บางน้ำเปรี้ยว	ฉะเชิงเทรา	3.32	0.01	-	-
15070549	724571	1545310	47	ไม่มีชื่อ	แหล่งน้ำ	สระน้ำ	เล็ก	บ้านคลองหกวา	10	ดอนเกาะกา	บางน้ำเปรี้ยว	ฉะเชิงเทรา	2.67	0.01	-	-
15070550	724155	1545375	47	ไม่มีชื่อ	แหล่งน้ำ	สระน้ำ	เล็ก	บ้านคลองหกวา	10	ดอนเกาะกา	บางน้ำเปรี้ยว	ฉะเชิงเทรา	29.44	0.19	-	-
15070551	725062	1545649	47	ไม่มีชื่อ	แหล่งน้ำ	สระน้ำ	เล็ก	บ้านคลองหกวา	10	ดอนเกาะกา	บางน้ำเปรี้ยว	ฉะเชิงเทรา	2.48	0.01	-	-
15070552	724565	1545592	47	ไม่มีชื่อ	แหล่งน้ำ	สระน้ำ	เล็ก	บ้านคลองหกวา	10	ดอนเกาะกา	บางน้ำเปรี้ยว	ฉะเชิงเทรา	6.97	0.02	-	-
15070553	725322	1545837	47	ไม่มีชื่อ	แหล่งน้ำ	สระน้ำ	เล็ก	บ้านคลองหกวา	10	ดอนเกาะกา	บางน้ำเปรี้ยว	ฉะเชิงเทรา	2.76	0.01	-	-
15070554	724952	1545794	47	ไม่มีชื่อ	แหล่งน้ำ	สระน้ำ	เล็ก	บ้านคลองหกวา	10	ดอนเกาะกา	บางน้ำเปรี้ยว	ฉะเชิงเทรา	2.19	0.01	-	-
15070555	724146	1545845	47	ไม่มีชื่อ	แหล่งน้ำ	สระน้ำ	เล็ก	บ้านคลองหกวา	10	ดอนเกาะกา	บางน้ำเปรี้ยว	ฉะเชิงเทรา	7.13	0.02	-	-
15070556	721251	1545670	47	ไม่มีชื่อ	แหล่งน้ำ	สระน้ำ	เล็ก	บ้านคลองหกวา	11	ดอนเกาะกา	บางน้ำเปรี้ยว	ฉะเชิงเทรา	4.34	0.01	-	-
15070557	721245	1545884	47	ไม่มีชื่อ	แหล่งน้ำ	สระน้ำ	เล็ก	บ้านคลองหกวา	11	ดอนเกาะกา	บางน้ำเปรี้ยว	ฉะเชิงเทรา	3.39	0.01	-	-
15070558	721554	1545914	47	ไม่มีชื่อ	แหล่งน้ำ	สระน้ำ	เล็ก	บ้านคลองหกวา	11	ดอนเกาะกา	บางน้ำเปรี้ยว	ฉะเชิงเทรา	2.75	0.01	-	-
15070559	717583	1545188	47	ไม่มีชื่อ	แหล่งน้ำ	สระน้ำ	เล็ก	บ้านคลองหกวา	11	ดอนเกาะกา	บางน้ำเปรี้ยว	ฉะเชิงเทรา	2.82	0.01	-	-
15070560	719063	1544095	47	ไม่มีชื่อ	แหล่งน้ำ	สระน้ำ	เล็ก	บ้านคลองหกวา	12	ดอนเกาะกา	บางน้ำเปรี้ยว	ฉะเชิงเทรา	9.60	0.03	-	-
15070561	717340	1545343	47	ไม่มีชื่อ	แหล่งน้ำ	สระน้ำ	เล็ก	บ้านคลองหกวา	13	ดอนเกาะกา	บางน้ำเปรี้ยว	ฉะเชิงเทรา	6.99	0.02	-	-
15070562	716630	1544838	47	ไม่มีชื่อ	แหล่งน้ำ	สระน้ำ	เล็ก	บ้านคลองหกวา	13	ดอนเกาะกา	บางน้ำเปรี้ยว	ฉะเชิงเทรา	2.43	0.01	-	-
15070563	726163	1543539	47	ไม่มีชื่อ	แหล่งน้ำ	สระน้ำ	เล็ก	บ้านบึงตาหอม	14	ดอนเกาะกา	บางน้ำเปรี้ยว	ฉะเชิงเทรา	2.53	0.01	-	-
15070564	726083	1543553	47	ไม่มีชื่อ	แหล่งน้ำ	สระน้ำ	เล็ก	บ้านบึงตาหอม	14	ดอนเกาะกา	บางน้ำเปรี้ยว	ฉะเชิงเทรา	5.01	0.02	-	-
15070565	726091	1543654	47	ไม่มีชื่อ	แหล่งน้ำ	สระน้ำ	เล็ก	บ้านบึงตาหอม	14	ดอนเกาะกา	บางน้ำเปรี้ยว	ฉะเชิงเทรา	4.86	0.01	-	-
15070566	724602	1544122	47	ไม่มีชื่อ	แหล่งน้ำ	สระน้ำ	เล็ก	บ้านบึงตาหอม	14	ดอนเกาะกา	บางน้ำเปรี้ยว	ฉะเชิงเทรา	5.93	0.02	-	-
15070567	724583	1544267	47	ไม่มีชื่อ	แหล่งน้ำ	สระน้ำ	เล็ก	บ้านบึงตาหอม	14	ดอนเกาะกา	บางน้ำเปรี้ยว	ฉะเชิงเทรา	5.88	0.02	-	-
15070568	730144	1537008	47	ไม่มีชื่อ	แหล่งน้ำ	สระน้ำ	เล็ก	บ้านคลอง19	3	โยธะกา	บางน้ำเปรี้ยว	ฉะเชิงเทรา	4.01	0.01	-	-
15070569	730088	1537017	47	ไม่มีชื่อ	แหล่งน้ำ	สระน้ำ	เล็ก	บ้านคลอง19	3	โยธะกา	บางน้ำเปรี้ยว	ฉะเชิงเทรา	4.14	0.01	-	-
15070570	727919	1537185	47	ไม่มีชื่อ	แหล่งน้ำ	สระน้ำ	เล็ก	บ้านคลอง19	5	โยธะกา	บางน้ำเปรี้ยว	ฉะเชิงเทรา	2.76	0.01	-	-
15070571	727860	1537216	47	ไม่มีชื่อ	แหล่งน้ำ	สระน้ำ	เล็ก	บ้านคลอง19	5	โยธะกา	บางน้ำเปรี้ยว	ฉะเชิงเทรา	3.97	0.01	-	-

ตารางที่ ง.2-3 แสดงทะเบียนแหล่งน้ำและผู้ใช้น้ำในลุ่มน้ำบางปะกง (ต่อ)

รหัสแหล่งน้ำ/ผู้ใช้น้ำ	WGS_E	WGS_N	โซน	ชื่อแหล่งน้ำ/ผู้ใช้น้ำ	ประเภท_1	ประเภท_2	ขนาดโครงการ	บ้าน	หมู่	ตำบล	อำเภอ	จังหวัด	พื้นที่ (ไร่)	ความจุ (ล้าน ลบ.ม.)	พื้นที่ชลประทาน/รับประโยชน์ (ไร่)	หน่วยงาน
15070572	727633	1537966	47	ไม่มีชื่อ	แหล่งน้ำ	สระน้ำ	เล็ก	บ้านคลอง19	5	โยธะกา	บางน้ำเปรี้ยว	ฉะเชิงเทรา	5.12	0.02	-	-
15070573	727820	1541728	47	ไม่มีชื่อ	แหล่งน้ำ	สระน้ำ	เล็ก	บ้านบึงตาหอม	7	โยธะกา	บางน้ำเปรี้ยว	ฉะเชิงเทรา	19.36	0.14	-	-
15070574	727701	1541753	47	ไม่มีชื่อ	แหล่งน้ำ	สระน้ำ	เล็ก	บ้านบึงตาหอม	7	โยธะกา	บางน้ำเปรี้ยว	ฉะเชิงเทรา	19.34	0.14	-	-
15070575	727890	1542156	47	ไม่มีชื่อ	แหล่งน้ำ	สระน้ำ	เล็ก	บ้านบึงตาหอม	7	โยธะกา	บางน้ำเปรี้ยว	ฉะเชิงเทรา	21.99	0.16	-	-
15070576	727774	1542176	47	ไม่มีชื่อ	แหล่งน้ำ	สระน้ำ	เล็ก	บ้านบึงตาหอม	7	โยธะกา	บางน้ำเปรี้ยว	ฉะเชิงเทรา	22.55	0.16	-	-
15070577	728414	1542589	47	ไม่มีชื่อ	แหล่งน้ำ	สระน้ำ	เล็ก	บ้านบึงตาหอม	7	โยธะกา	บางน้ำเปรี้ยว	ฉะเชิงเทรา	1.91	0.01	-	-
15070578	727347	1540231	47	ไม่มีชื่อ	แหล่งน้ำ	สระน้ำ	เล็ก	บ้านคลอง20	8	โยธะกา	บางน้ำเปรี้ยว	ฉะเชิงเทรา	2.01	0.01	-	-
15070579	726719	1540916	47	ไม่มีชื่อ	แหล่งน้ำ	สระน้ำ	เล็ก	บ้านคลอง20	8	โยธะกา	บางน้ำเปรี้ยว	ฉะเชิงเทรา	7.32	0.02	-	-
15070580	727010	1540000	47	ไม่มีชื่อ	แหล่งน้ำ	สระน้ำ	เล็ก	บ้านคลอง20	8	โยธะกา	บางน้ำเปรี้ยว	ฉะเชิงเทรา	2.80	0.01	-	-
15070581	728117	1540124	47	ไม่มีชื่อ	แหล่งน้ำ	สระน้ำ	เล็ก	บ้านคลอง20	8	โยธะกา	บางน้ำเปรี้ยว	ฉะเชิงเทรา	2.57	0.01	-	-
15070582	731108	1544605	47	ไม่มีชื่อ	แหล่งน้ำ	สระน้ำ	เล็ก	บ้านโยธะกา	9	โยธะกา	บางน้ำเปรี้ยว	ฉะเชิงเทรา	8.83	0.03	-	-
15070583	729807	1542269	47	ไม่มีชื่อ	แหล่งน้ำ	สระน้ำ	เล็ก	บ้านคลอง21	10	โยธะกา	บางน้ำเปรี้ยว	ฉะเชิงเทรา	3.93	0.01	-	-
15070584	729490	1542610	47	ไม่มีชื่อ	แหล่งน้ำ	สระน้ำ	เล็ก	บ้านคลอง21	10	โยธะกา	บางน้ำเปรี้ยว	ฉะเชิงเทรา	2.61	0.01	-	-
15070585	732434	1535582	47	ไม่มีชื่อ	แหล่งน้ำ	สระน้ำ	เล็ก	บ้านสามพอก	11	โยธะกา	บางน้ำเปรี้ยว	ฉะเชิงเทรา	7.88	0.01	-	-
15070586	732362	1535798	47		แหล่งน้ำ	สระน้ำ	เล็ก	บ้านสามพอก	11	โยธะกา	บางน้ำเปรี้ยว	ฉะเชิงเทรา	8.27	0.03	-	-
15070587	730635	1545263	47	ไม่มีชื่อ	แหล่งน้ำ	สระน้ำ	เล็ก	บ้านประตูน้ำบางสมบูรณ์	11	โยธะกา	บางน้ำเปรี้ยว	ฉะเชิงเทรา	7.63	0.02	-	-
15070588	728090	1545368	47	ไม่มีชื่อ	แหล่งน้ำ	สระน้ำ	เล็ก	บ้านคลองหกวา	12	โยธะกา	บางน้ำเปรี้ยว	ฉะเชิงเทรา	3.20	0.01	-	-
15070589	728558	1545612	47	ไม่มีชื่อ	แหล่งน้ำ	สระน้ำ	เล็ก	บ้านคลองหกวา	12	โยธะกา	บางน้ำเปรี้ยว	ฉะเชิงเทรา	10.41	0.04	-	-
15070590	728152	1545680	47	ไม่มีชื่อ	แหล่งน้ำ	สระน้ำ	เล็ก	บ้านคลองหกวา	12	โยธะกา	บางน้ำเปรี้ยว	ฉะเชิงเทรา	1.69	0.01	-	-
15070591	728399	1537550	47	ไม่มีชื่อ	แหล่งน้ำ	สระน้ำ	เล็ก	บ้านหัวคลอง19	13	โยธะกา	บางน้ำเปรี้ยว	ฉะเชิงเทรา	2.11	0.01	-	-
15070592	727173	1538640	47	ไม่มีชื่อ	แหล่งน้ำ	สระน้ำ	เล็ก	บ้านหัวคลอง19	13	โยธะกา	บางน้ำเปรี้ยว	ฉะเชิงเทรา	3.09	0.01	-	-
15070593	711928	1543782	47	ไม่มีชื่อ	แหล่งน้ำ	สระน้ำ	เล็ก	บ้านคลอง16	1	ดอนฉิมพลี	บางน้ำเปรี้ยว	ฉะเชิงเทรา	2.52	0.01	-	-
15070594	711375	1544164	47	ไม่มีชื่อ	แหล่งน้ำ	สระน้ำ	เล็ก	บ้านคลอง16	1	ดอนฉิมพลี	บางน้ำเปรี้ยว	ฉะเชิงเทรา	2.58	0.01	-	-
15070595	711012	1544574	47	ไม่มีชื่อ	แหล่งน้ำ	สระน้ำ	เล็ก	บ้านคลอง16	1	ดอนฉิมพลี	บางน้ำเปรี้ยว	ฉะเชิงเทรา	4.60	0.01	-	-
15070596	711506	1544723	47	ไม่มีชื่อ	แหล่งน้ำ	สระน้ำ	เล็ก	บ้านคลอง16	1	ดอนฉิมพลี	บางน้ำเปรี้ยว	ฉะเชิงเทรา	4.02	0.01	-	-
15070597	711185	1544763	47	ไม่มีชื่อ	แหล่งน้ำ	สระน้ำ	เล็ก	บ้านคลอง16	1	ดอนฉิมพลี	บางน้ำเปรี้ยว	ฉะเชิงเทรา	3.11	0.01	-	-
15070598	711232	1544763	47	ไม่มีชื่อ	แหล่งน้ำ	สระน้ำ	เล็ก	บ้านคลอง16	1	ดอนฉิมพลี	บางน้ำเปรี้ยว	ฉะเชิงเทรา	3.10	0.01	-	-
15070599	714097	1544869	47	ไม่มีชื่อ	แหล่งน้ำ	สระน้ำ	เล็ก	บ้านคลองหกวา	2	ดอนฉิมพลี	บางน้ำเปรี้ยว	ฉะเชิงเทรา	5.11	0.02	-	-

ตารางที่ ง.2-3 แสดงทะเบียนแหล่งน้ำและผู้ใช้น้ำในลุ่มน้ำบางปะกง (ต่อ)

รหัสแหล่งน้ำ/ผู้ใช้น้ำ	WGS_E	WGS_N	โซน	ชื่อแหล่งน้ำ/ผู้ใช้น้ำ	ประเภท_1	ประเภท_2	ขนาดโครงการ	บ้าน	หมู่	ตำบล	อำเภอ	จังหวัด	พื้นที่ (ไร่)	ความจุ (ล้าน ลบ.ม.)	พื้นที่ชลประทาน/รับประโยชน์ (ไร่)	หน่วยงาน
15070600	714111	1544921	47	ไม่มีชื่อ	แหล่งน้ำ	สระน้ำ	เล็ก	บ้านคลองหกวา	2	ดอนฉิมพลี	บางน้ำเปรี้ยว	ฉะเชิงเทรา	3.62	0.01	-	-
15070601	714818	1545089	47	ไม่มีชื่อ	แหล่งน้ำ	สระน้ำ	เล็ก	บ้านคลองหกวา	2	ดอนฉิมพลี	บางน้ำเปรี้ยว	ฉะเชิงเทรา	3.94	0.01	-	-
15070602	714819	1545222	47	ไม่มีชื่อ	แหล่งน้ำ	สระน้ำ	เล็ก	บ้านคลองหกวา	2	ดอนฉิมพลี	บางน้ำเปรี้ยว	ฉะเชิงเทรา	2.83	0.01	-	-
15070603	714917	1545235	47	ไม่มีชื่อ	แหล่งน้ำ	สระน้ำ	เล็ก	บ้านคลองหกวา	2	ดอนฉิมพลี	บางน้ำเปรี้ยว	ฉะเชิงเทรา	3.46	0.02	-	-
15070604	714197	1542589	47	ไม่มีชื่อ	แหล่งน้ำ	สระน้ำ	เล็ก	บ้านคลอง21	3	ดอนฉิมพลี	บางน้ำเปรี้ยว	ฉะเชิงเทรา	3.09	0.01	-	-
15070605	713651	1542637	47	ไม่มีชื่อ	แหล่งน้ำ	สระน้ำ	เล็ก	บ้านคลอง21	3	ดอนฉิมพลี	บางน้ำเปรี้ยว	ฉะเชิงเทรา	2.13	0.01	-	-
15070606	712547	1543033	47	ไม่มีชื่อ	แหล่งน้ำ	สระน้ำ	เล็ก	บ้านคลอง21	3	ดอนฉิมพลี	บางน้ำเปรี้ยว	ฉะเชิงเทรา	16.21	0.05	-	-
15070607	714078	1543933	47	ไม่มีชื่อ	แหล่งน้ำ	สระน้ำ	เล็ก	บ้านคลอง21	3	ดอนฉิมพลี	บางน้ำเปรี้ยว	ฉะเชิงเทรา	2.42	0.01	-	-
15070608	714322	1542158	47	ไม่มีชื่อ	แหล่งน้ำ	สระน้ำ	เล็ก	บ้านคลอง21	4	ดอนฉิมพลี	บางน้ำเปรี้ยว	ฉะเชิงเทรา	4.85	0.02	-	-
15070609	712357	1539812	47	ไม่มีชื่อ	แหล่งน้ำ	สระน้ำ	เล็ก	บ้านคลองกลาง	5	ดอนฉิมพลี	บางน้ำเปรี้ยว	ฉะเชิงเทรา	2.56	0.01	-	-
15070610	713337	1540420	47	ไม่มีชื่อ	แหล่งน้ำ	สระน้ำ	เล็ก	บ้านคลองกลาง	5	ดอนฉิมพลี	บางน้ำเปรี้ยว	ฉะเชิงเทรา	12.37	0.03	-	-
15070611	711266	1531549	47	ไม่มีชื่อ	แหล่งน้ำ	สระน้ำ	เล็ก	บ้านไผ่ดำ	5	ดอนฉิมพลี	บางน้ำเปรี้ยว	ฉะเชิงเทรา	3.68	0.01	-	-
15070612	710309	1531611	47	ไม่มีชื่อ	แหล่งน้ำ	สระน้ำ	เล็ก	บ้านไผ่ดำ	5	ดอนฉิมพลี	บางน้ำเปรี้ยว	ฉะเชิงเทรา	4.31	0.01	-	-
15070613	711283	1531639	47	ไม่มีชื่อ	แหล่งน้ำ	สระน้ำ	เล็ก	บ้านไผ่ดำ	5	ดอนฉิมพลี	บางน้ำเปรี้ยว	ฉะเชิงเทรา	2.67	0.01	-	-
15070614	711300	1531753	47	ไม่มีชื่อ	แหล่งน้ำ	สระน้ำ	เล็ก	บ้านไผ่ดำ	5	ดอนฉิมพลี	บางน้ำเปรี้ยว	ฉะเชิงเทรา	3.95	0.01	-	-
15070615	714199	1539701	47	ไม่มีชื่อ	แหล่งน้ำ	สระน้ำ	เล็ก	บ้านคลองกลาง	6	ดอนฉิมพลี	บางน้ำเปรี้ยว	ฉะเชิงเทรา	3.35	0.01	-	-
15070616	714622	1540295	47	ไม่มีชื่อ	แหล่งน้ำ	สระน้ำ	เล็ก	บ้านคลองกลาง	6	ดอนฉิมพลี	บางน้ำเปรี้ยว	ฉะเชิงเทรา	2.97	0.01	-	-
15070617	714488	1539409	47		แหล่งน้ำ	สระน้ำ	เล็ก	บ้านคลองกลาง	6	ดอนฉิมพลี	บางน้ำเปรี้ยว	ฉะเชิงเทรา	11.38	0.04	-	-
15070618	710151	1531905	47	ไม่มีชื่อ	แหล่งน้ำ	สระน้ำ	เล็ก	บ้านไผ่ดำ	6	ดอนฉิมพลี	บางน้ำเปรี้ยว	ฉะเชิงเทรา	2.86	0.01	-	-
15070619	710087	1531930	47	ไม่มีชื่อ	แหล่งน้ำ	สระน้ำ	เล็ก	บ้านไผ่ดำ	6	ดอนฉิมพลี	บางน้ำเปรี้ยว	ฉะเชิงเทรา	12.70	0.05	-	-
15070620	713489	1534168	47	ไม่มีชื่อ	แหล่งน้ำ	สระน้ำ	เล็ก	บ้านคลอง18	7	ดอนฉิมพลี	บางน้ำเปรี้ยว	ฉะเชิงเทรา	36.45	0.23	-	-
15070621	713270	1538313	47	ไม่มีชื่อ	แหล่งน้ำ	สระน้ำ	เล็ก	บ้านคลอง17	7	ดอนฉิมพลี	บางน้ำเปรี้ยว	ฉะเชิงเทรา	1.90	0.01	-	-
15070622	713056	1538334	47	ไม่มีชื่อ	แหล่งน้ำ	สระน้ำ	เล็ก	บ้านคลอง17	7	ดอนฉิมพลี	บางน้ำเปรี้ยว	ฉะเชิงเทรา	2.10	0.01	-	-
15070623	712983	1538962	47	ไม่มีชื่อ	แหล่งน้ำ	สระน้ำ	เล็ก	บ้านคลอง17	7	ดอนฉิมพลี	บางน้ำเปรี้ยว	ฉะเชิงเทรา	9.10	0.02	-	-
15070624	712965	1539216	47	ไม่มีชื่อ	แหล่งน้ำ	สระน้ำ	เล็ก	บ้านคลอง17	7	ดอนฉิมพลี	บางน้ำเปรี้ยว	ฉะเชิงเทรา	2.89	0.01	-	-
15070625	713944	1539215	47	ไม่มีชื่อ	แหล่งน้ำ	สระน้ำ	เล็ก	บ้านคลอง17	7	ดอนฉิมพลี	บางน้ำเปรี้ยว	ฉะเชิงเทรา	2.09	0.01	-	-
15070626	714105	1539162	47	ไม่มีชื่อ	แหล่งน้ำ	สระน้ำ	เล็ก	บ้านคลอง17	7	ดอนฉิมพลี	บางน้ำเปรี้ยว	ฉะเชิงเทรา	4.69	0.02	-	-
15070627	712968	1539282	47	ไม่มีชื่อ	แหล่งน้ำ	สระน้ำ	เล็ก	บ้านคลอง17	7	ดอนฉิมพลี	บางน้ำเปรี้ยว	ฉะเชิงเทรา	2.54	0.01	-	-

ตารางที่ ง.2-3 แสดงทะเบียนแหล่งน้ำและผู้ใช้น้ำในลุ่มน้ำบางปะกง (ต่อ)

รหัสแหล่งน้ำ/ผู้ใช้น้ำ	WGS_E	WGS_N	โซน	ชื่อแหล่งน้ำ/ผู้ใช้น้ำ	ประเภท_1	ประเภท_2	ขนาดโครงการ	บ้าน	หมู่	ตำบล	อำเภอ	จังหวัด	พื้นที่ (ไร่)	ความจุ (ล้าน ลบ.ม.)	พื้นที่ชลประทาน/รับประโยชน์ (ไร่)	หน่วยงาน
15070628	714224	1538615	47	ไม่มีชื่อ	แหล่งน้ำ	สระน้ำ	เล็ก	บ้านคลอง17	7	ดอนฉิมพลี	บางน้ำเปรี้ยว	ฉะเชิงเทรา	18.91	0.08	-	-
15070629	714352	1538658	47	ไม่มีชื่อ	แหล่งน้ำ	สระน้ำ	เล็ก	บ้านคลอง17	7	ดอนฉิมพลี	บางน้ำเปรี้ยว	ฉะเชิงเทรา	19.76	0.08	-	-
15070630	713588	1531930	47	ไม่มีชื่อ	แหล่งน้ำ	สระน้ำ	เล็ก	บ้านแคราย	8	ดอนฉิมพลี	บางน้ำเปรี้ยว	ฉะเชิงเทรา	9.28	0.03	-	-
15070631	713171	1535724	47	ไม่มีชื่อ	แหล่งน้ำ	สระน้ำ	เล็ก	บ้านคลอง17	9	ดอนฉิมพลี	บางน้ำเปรี้ยว	ฉะเชิงเทรา	1.85	0.01	-	-
15070632	712143	1534269	47	ไม่มีชื่อ	แหล่งน้ำ	สระน้ำ	เล็ก	บ้านคลอง17	10	ดอนฉิมพลี	บางน้ำเปรี้ยว	ฉะเชิงเทรา	5.77	0.02	-	-
15070633	711609	1534972	47	ไม่มีชื่อ	แหล่งน้ำ	สระน้ำ	เล็ก	บ้านคลอง17	10	ดอนฉิมพลี	บางน้ำเปรี้ยว	ฉะเชิงเทรา	3.53	0.01	-	-
15070634	712079	1532497	47	ไม่มีชื่อ	แหล่งน้ำ	สระน้ำ	เล็ก	บ้านคลอง17	11	ดอนฉิมพลี	บางน้ำเปรี้ยว	ฉะเชิงเทรา	6.81	0.02	-	-
15070635	711836	1532003	47	ไม่มีชื่อ	แหล่งน้ำ	สระน้ำ	เล็ก	บ้านคลอง17	11	ดอนฉิมพลี	บางน้ำเปรี้ยว	ฉะเชิงเทรา	5.99	0.02	-	-
15070636	712291	1532111	47	ไม่มีชื่อ	แหล่งน้ำ	สระน้ำ	เล็ก	บ้านคลอง17	11	ดอนฉิมพลี	บางน้ำเปรี้ยว	ฉะเชิงเทรา	2.70	0.01	-	-
15070637	711949	1532150	47	ไม่มีชื่อ	แหล่งน้ำ	สระน้ำ	เล็ก	บ้านคลอง17	11	ดอนฉิมพลี	บางน้ำเปรี้ยว	ฉะเชิงเทรา	12.59	0.05	-	-
15070638	712345	1532263	47	ไม่มีชื่อ	แหล่งน้ำ	สระน้ำ	เล็ก	บ้านคลอง17	11	ดอนฉิมพลี	บางน้ำเปรี้ยว	ฉะเชิงเทรา	2.22	0.01	-	-
15070639	712614	1532361	47	ไม่มีชื่อ	แหล่งน้ำ	สระน้ำ	เล็ก	บ้านคลอง17	11	ดอนฉิมพลี	บางน้ำเปรี้ยว	ฉะเชิงเทรา	2.87	0.01	-	-
15070640	712473	1532353	47	ไม่มีชื่อ	แหล่งน้ำ	สระน้ำ	เล็ก	บ้านคลอง17	11	ดอนฉิมพลี	บางน้ำเปรี้ยว	ฉะเชิงเทรา	5.81	0.02	-	-
15070641	712477	1532461	47	ไม่มีชื่อ	แหล่งน้ำ	สระน้ำ	เล็ก	บ้านคลอง17	11	ดอนฉิมพลี	บางน้ำเปรี้ยว	ฉะเชิงเทรา	3.29	0.01	-	-
15070642	712294	1532478	47	ไม่มีชื่อ	แหล่งน้ำ	สระน้ำ	เล็ก	บ้านคลอง17	11	ดอนฉิมพลี	บางน้ำเปรี้ยว	ฉะเชิงเทรา	8.50	0.03	-	-
15070643	712595	1532575	47	ไม่มีชื่อ	แหล่งน้ำ	สระน้ำ	เล็ก	บ้านคลอง17	11	ดอนฉิมพลี	บางน้ำเปรี้ยว	ฉะเชิงเทรา	1.76	0.01	-	-
15070644	713373	1532580	47	ไม่มีชื่อ	แหล่งน้ำ	สระน้ำ	เล็ก	บ้านคลอง17	11	ดอนฉิมพลี	บางน้ำเปรี้ยว	ฉะเชิงเทรา	9.25	0.04	-	-
15070645	712516	1532642	47	ไม่มีชื่อ	แหล่งน้ำ	สระน้ำ	เล็ก	บ้านคลอง17	11	ดอนฉิมพลี	บางน้ำเปรี้ยว	ฉะเชิงเทรา	3.16	0.01	-	-
15070646	711797	1532726	47	ไม่มีชื่อ	แหล่งน้ำ	สระน้ำ	เล็ก	บ้านคลอง17	11	ดอนฉิมพลี	บางน้ำเปรี้ยว	ฉะเชิงเทรา	12.60	0.05	-	-
15070647	712545	1532808	47	ไม่มีชื่อ	แหล่งน้ำ	สระน้ำ	เล็ก	บ้านคลอง17	11	ดอนฉิมพลี	บางน้ำเปรี้ยว	ฉะเชิงเทรา	2.11	0.01	-	-
15070648	712551	1533031	47	ไม่มีชื่อ	แหล่งน้ำ	สระน้ำ	เล็ก	บ้านคลอง17	11	ดอนฉิมพลี	บางน้ำเปรี้ยว	ฉะเชิงเทรา	4.40	0.01	-	-
15070649	712327	1533046	47	ไม่มีชื่อ	แหล่งน้ำ	สระน้ำ	เล็ก	บ้านคลอง17	11	ดอนฉิมพลี	บางน้ำเปรี้ยว	ฉะเชิงเทรา	2.41	0.01	-	-
15070650	712971	1533392	47	ไม่มีชื่อ	แหล่งน้ำ	สระน้ำ	เล็ก	บ้านคลอง17	11	ดอนฉิมพลี	บางน้ำเปรี้ยว	ฉะเชิงเทรา	2.63	0.01	-	-
15070651	713034	1533393	47	ไม่มีชื่อ	แหล่งน้ำ	สระน้ำ	เล็ก	บ้านคลอง17	11	ดอนฉิมพลี	บางน้ำเปรี้ยว	ฉะเชิงเทรา	1.80	0.01	-	-
15070652	713629	1533424	47	ไม่มีชื่อ	แหล่งน้ำ	สระน้ำ	เล็ก	บ้านคลอง17	11	ดอนฉิมพลี	บางน้ำเปรี้ยว	ฉะเชิงเทรา	3.61	0.01	-	-
15070653	713569	1533431	47	ไม่มีชื่อ	แหล่งน้ำ	สระน้ำ	เล็ก	บ้านคลอง17	11	ดอนฉิมพลี	บางน้ำเปรี้ยว	ฉะเชิงเทรา	4.61	0.02	-	-
15070654	712674	1533501	47	ไม่มีชื่อ	แหล่งน้ำ	สระน้ำ	เล็ก	บ้านคลอง17	11	ดอนฉิมพลี	บางน้ำเปรี้ยว	ฉะเชิงเทรา	4.93	0.02	-	-
15070655	712332	1533534	47	ไม่มีชื่อ	แหล่งน้ำ	สระน้ำ	เล็ก	บ้านคลอง17	11	ดอนฉิมพลี	บางน้ำเปรี้ยว	ฉะเชิงเทรา	11.55	0.05	-	-

ตารางที่ ง.2-3 แสดงทะเบียนแหล่งน้ำและผู้ใช้น้ำในลุ่มน้ำบางปะกง (ต่อ)

รหัสแหล่งน้ำ/ผู้ใช้น้ำ	WGS_E	WGS_N	โซน	ชื่อแหล่งน้ำ/ผู้ใช้น้ำ	ประเภท_1	ประเภท_2	ขนาดโครงการ	บ้าน	หมู่	ตำบล	อำเภอ	จังหวัด	พื้นที่ (ไร่)	ความจุ (ล้าน ลบ.ม.)	พื้นที่ชลประทาน/รับประโยชน์ (ไร่)	หน่วยงาน
15070656	712450	1533630	47	ไม่มีชื่อ	แหล่งน้ำ	สระน้ำ	เล็ก	บ้านคลอง17	11	ดอนฉิมพลี	บางน้ำเปรี้ยว	ฉะเชิงเทรา	4.45	0.01	-	-
15070657	713067	1533807	47	ไม่มีชื่อ	แหล่งน้ำ	สระน้ำ	เล็ก	บ้านคลอง17	11	ดอนฉิมพลี	บางน้ำเปรี้ยว	ฉะเชิงเทรา	2.90	0.01	-	-
15070658	712668	1533867	47	ไม่มีชื่อ	แหล่งน้ำ	สระน้ำ	เล็ก	บ้านคลอง17	11	ดอนฉิมพลี	บางน้ำเปรี้ยว	ฉะเชิงเทรา	4.52	0.01	-	-
15070659	712292	1533969	47	ไม่มีชื่อ	แหล่งน้ำ	สระน้ำ	เล็ก	บ้านคลอง17	11	ดอนฉิมพลี	บางน้ำเปรี้ยว	ฉะเชิงเทรา	3.63	0.01	-	-
15070660	712648	1533969	47	ไม่มีชื่อ	แหล่งน้ำ	สระน้ำ	เล็ก	บ้านคลอง17	11	ดอนฉิมพลี	บางน้ำเปรี้ยว	ฉะเชิงเทรา	3.72	0.01	-	-
15070661	712686	1534037	47	ไม่มีชื่อ	แหล่งน้ำ	สระน้ำ	เล็ก	บ้านคลอง17	11	ดอนฉิมพลี	บางน้ำเปรี้ยว	ฉะเชิงเทรา	4.38	0.01	-	-
15070662	712603	1534045	47	ไม่มีชื่อ	แหล่งน้ำ	สระน้ำ	เล็ก	บ้านคลอง17	11	ดอนฉิมพลี	บางน้ำเปรี้ยว	ฉะเชิงเทรา	3.04	0.01	-	-
15070663	713605	1532348	47	ไม่มีชื่อ	แหล่งน้ำ	สระน้ำ	เล็ก	บ้านคลอง17	11	ดอนฉิมพลี	บางน้ำเปรี้ยว	ฉะเชิงเทรา	193.23	0.34	-	-
15070664	711335	1531893	47	ไม่มีชื่อ	แหล่งน้ำ	สระน้ำ	เล็ก	บ้านคลอง16	12	ดอนฉิมพลี	บางน้ำเปรี้ยว	ฉะเชิงเทรา	4.00	0.01	-	-
15070665	711566	1531900	47	ไม่มีชื่อ	แหล่งน้ำ	สระน้ำ	เล็ก	บ้านคลอง16	12	ดอนฉิมพลี	บางน้ำเปรี้ยว	ฉะเชิงเทรา	66.56	0.47	-	-
15070666	710396	1533027	47	ไม่มีชื่อ	แหล่งน้ำ	สระน้ำ	เล็ก	บ้านคลอง16	12	ดอนฉิมพลี	บางน้ำเปรี้ยว	ฉะเชิงเทรา	2.36	0.01	-	-
15070667	711627	1532666	47	ไม่มีชื่อ	แหล่งน้ำ	สระน้ำ	เล็ก	บ้านคลอง16	12	ดอนฉิมพลี	บางน้ำเปรี้ยว	ฉะเชิงเทรา	83.85	0.62	-	-
15070668	711684	1533110	47	ไม่มีชื่อ	แหล่งน้ำ	สระน้ำ	เล็ก	บ้านคลอง16	12	ดอนฉิมพลี	บางน้ำเปรี้ยว	ฉะเชิงเทรา	2.82	0.01	-	-
15070669	709878	1533257	47	ไม่มีชื่อ	แหล่งน้ำ	สระน้ำ	เล็ก	บ้านคลอง16	12	ดอนฉิมพลี	บางน้ำเปรี้ยว	ฉะเชิงเทรา	42.51	0.19	-	-
15070670	710267	1533395	47	ไม่มีชื่อ	แหล่งน้ำ	สระน้ำ	เล็ก	บ้านคลอง16	12	ดอนฉิมพลี	บางน้ำเปรี้ยว	ฉะเชิงเทรา	1.99	0.01	-	-
15070671	709900	1533434	47	ไม่มีชื่อ	แหล่งน้ำ	สระน้ำ	เล็ก	บ้านคลอง16	12	ดอนฉิมพลี	บางน้ำเปรี้ยว	ฉะเชิงเทรา	4.92	0.01	-	-
15070672	710279	1533585	47	ไม่มีชื่อ	แหล่งน้ำ	สระน้ำ	เล็ก	บ้านคลอง16	12	ดอนฉิมพลี	บางน้ำเปรี้ยว	ฉะเชิงเทรา	5.25	0.02	-	-
15070673	710307	1533830	47	ไม่มีชื่อ	แหล่งน้ำ	สระน้ำ	เล็ก	บ้านคลอง16	12	ดอนฉิมพลี	บางน้ำเปรี้ยว	ฉะเชิงเทรา	10.58	0.01	-	-
15070674	711147	1533821	47	ไม่มีชื่อ	แหล่งน้ำ	สระน้ำ	เล็ก	บ้านคลอง16	12	ดอนฉิมพลี	บางน้ำเปรี้ยว	ฉะเชิงเทรา	7.73	0.03	-	-
15070675	710519	1534061	47	ไม่มีชื่อ	แหล่งน้ำ	สระน้ำ	เล็ก	บ้านคลอง16	12	ดอนฉิมพลี	บางน้ำเปรี้ยว	ฉะเชิงเทรา	1.75	0.01	-	-
15070676	711465	1534987	47	ไม่มีชื่อ	แหล่งน้ำ	สระน้ำ	เล็ก	บ้านคู้	13	ดอนฉิมพลี	บางน้ำเปรี้ยว	ฉะเชิงเทรา	4.32	0.01	-	-
15070677	711327	1535003	47	ไม่มีชื่อ	แหล่งน้ำ	สระน้ำ	เล็ก	บ้านคู้	13	ดอนฉิมพลี	บางน้ำเปรี้ยว	ฉะเชิงเทรา	2.88	0.01	-	-
15070678	711189	1535016	47	ไม่มีชื่อ	แหล่งน้ำ	สระน้ำ	เล็ก	บ้านคู้	13	ดอนฉิมพลี	บางน้ำเปรี้ยว	ฉะเชิงเทรา	1.87	0.01	-	-
15070679	710929	1535072	47	ไม่มีชื่อ	แหล่งน้ำ	สระน้ำ	เล็ก	บ้านคู้	13	ดอนฉิมพลี	บางน้ำเปรี้ยว	ฉะเชิงเทรา	4.04	0.02	-	-
15070680	710529	1535179	47	ไม่มีชื่อ	แหล่งน้ำ	สระน้ำ	เล็ก	บ้านคู้	13	ดอนฉิมพลี	บางน้ำเปรี้ยว	ฉะเชิงเทรา	3.90	0.01	-	-
15070681	710424	1535508	47	สระ	แหล่งน้ำ	สระน้ำ	เล็ก	บ้านคู้	13	ดอนฉิมพลี	บางน้ำเปรี้ยว	ฉะเชิงเทรา	3.44	0.01	-	-
15070682	710716	1535945	47	หนองน้ำ	แหล่งน้ำ	หนอง	เล็ก	บ้านคู้	13	ดอนฉิมพลี	บางน้ำเปรี้ยว	ฉะเชิงเทรา	2.86	0.01	-	-
15070683	711470	1536996	47	ไม่มีชื่อ	แหล่งน้ำ	สระน้ำ	เล็ก	บ้านลำชะล่า	14	ดอนฉิมพลี	บางน้ำเปรี้ยว	ฉะเชิงเทรา	12.47	0.05	-	-

ตารางที่ ง.2-3 แสดงทะเบียนแหล่งน้ำและผู้ใช้น้ำในลุ่มน้ำบางปะกง (ต่อ)

รหัสแหล่งน้ำ/ผู้ใช้น้ำ	WGS_E	WGS_N	โซน	ชื่อแหล่งน้ำ/ผู้ใช้น้ำ	ประเภท_1	ประเภท_2	ขนาดโครงการ	บ้าน	หมู่	ตำบล	อำเภอ	จังหวัด	พื้นที่ (ไร่)	ความจุ (ล้าน ลบ.ม.)	พื้นที่ชลประทาน/รับประโยชน์ (ไร่)	หน่วยงาน
15070684	711213	1537019	47	ไม่มีชื่อ	แหล่งน้ำ	สระน้ำ	เล็ก	บ้านลำชะล่า	14	ดอนฉิมพลี	บางน้ำเปรี้ยว	ฉะเชิงเทรา	5.17	0.02	-	-
15070685	711455	1537155	47	ไม่มีชื่อ	แหล่งน้ำ	สระน้ำ	เล็ก	บ้านลำชะล่า	14	ดอนฉิมพลี	บางน้ำเปรี้ยว	ฉะเชิงเทรา	12.28	0.05	-	-
15070686	711068	1537196	47	ไม่มีชื่อ	แหล่งน้ำ	สระน้ำ	เล็ก	บ้านลำชะล่า	14	ดอนฉิมพลี	บางน้ำเปรี้ยว	ฉะเชิงเทรา	3.20	0.01	-	-
15070687	710810	1537665	47	ไม่มีชื่อ	แหล่งน้ำ	สระน้ำ	เล็ก	บ้านลำชะล่า	14	ดอนฉิมพลี	บางน้ำเปรี้ยว	ฉะเชิงเทรา	2.26	0.01	-	-
15070688	710814	1537771	47	ไม่มีชื่อ	แหล่งน้ำ	สระน้ำ	เล็ก	บ้านลำชะล่า	14	ดอนฉิมพลี	บางน้ำเปรี้ยว	ฉะเชิงเทรา	2.38	0.01	-	-
15070689	711877	1537758	47	ไม่มีชื่อ	แหล่งน้ำ	สระน้ำ	เล็ก	บ้านลำชะล่า	14	ดอนฉิมพลี	บางน้ำเปรี้ยว	ฉะเชิงเทรา	17.39	0.27	-	-
15070690	711366	1538071	47	ไม่มีชื่อ	แหล่งน้ำ	สระน้ำ	เล็ก	บ้านลำชะล่า	14	ดอนฉิมพลี	บางน้ำเปรี้ยว	ฉะเชิงเทรา	3.09	0.01	-	-
15070691	711033	1539117	47	ไม่มีชื่อ	แหล่งน้ำ	สระน้ำ	เล็ก	บ้านลำชะล่า	15	ดอนฉิมพลี	บางน้ำเปรี้ยว	ฉะเชิงเทรา	2.16	0.01	-	-
15070692	711734	1539874	47	ไม่มีชื่อ	แหล่งน้ำ	สระน้ำ	เล็ก	บ้านสมอเอก	16	ดอนฉิมพลี	บางน้ำเปรี้ยว	ฉะเชิงเทรา	12.40	0.05	-	-
15070693	711363	1540174	47	ไม่มีชื่อ	แหล่งน้ำ	สระน้ำ	เล็ก	บ้านสมอเอก	16	ดอนฉิมพลี	บางน้ำเปรี้ยว	ฉะเชิงเทรา	2.47	0.01	-	-
15070694	711731	1540667	47	ไม่มีชื่อ	แหล่งน้ำ	สระน้ำ	เล็ก	บ้านสมอเอก	16	ดอนฉิมพลี	บางน้ำเปรี้ยว	ฉะเชิงเทรา	5.50	0.02	-	-
15070695	711792	1540694	47	ไม่มีชื่อ	แหล่งน้ำ	สระน้ำ	เล็ก	บ้านสมอเอก	16	ดอนฉิมพลี	บางน้ำเปรี้ยว	ฉะเชิงเทรา	13.02	0.03	-	-
15070696	711831	1540933	47	ไม่มีชื่อ	แหล่งน้ำ	สระน้ำ	เล็ก	บ้านสมอเอก	16	ดอนฉิมพลี	บางน้ำเปรี้ยว	ฉะเชิงเทรา	2.34	0.01	-	-
15070697	712598	1541403	47	ไม่มีชื่อ	แหล่งน้ำ	สระน้ำ	เล็ก	บ้านสมอเอก	16	ดอนฉิมพลี	บางน้ำเปรี้ยว	ฉะเชิงเทรา	3.65	0.01	-	-
15070698	712578	1541808	47	ไม่มีชื่อ	แหล่งน้ำ	สระน้ำ	เล็ก	บ้านสมอเอก	16	ดอนฉิมพลี	บางน้ำเปรี้ยว	ฉะเชิงเทรา	9.03	0.03	-	-
15070699	711555	1541743	47	หนองน้ำ	แหล่งน้ำ	หนอง	เล็ก	บ้านสมอเอก	16	ดอนฉิมพลี	บางน้ำเปรี้ยว	ฉะเชิงเทรา	2.03	0.01	-	-
15070700	712391	1541857	47	ไม่มีชื่อ	แหล่งน้ำ	สระน้ำ	เล็ก	บ้านสมอเอก	16	ดอนฉิมพลี	บางน้ำเปรี้ยว	ฉะเชิงเทรา	10.03	0.04	-	-
15070701	712620	1541968	47	ไม่มีชื่อ	แหล่งน้ำ	สระน้ำ	เล็ก	บ้านสมอเอก	16	ดอนฉิมพลี	บางน้ำเปรี้ยว	ฉะเชิงเทรา	3.81	0.01	-	-
15070702	712560	1541972	47	ไม่มีชื่อ	แหล่งน้ำ	สระน้ำ	เล็ก	บ้านสมอเอก	16	ดอนฉิมพลี	บางน้ำเปรี้ยว	ฉะเชิงเทรา	3.35	0.01	-	-
15070703	712384	1542091	47	ไม่มีชื่อ	แหล่งน้ำ	สระน้ำ	เล็ก	บ้านสมอเอก	16	ดอนฉิมพลี	บางน้ำเปรี้ยว	ฉะเชิงเทรา	22.98	0.15	-	-
15070704	711896	1542140	47	ไม่มีชื่อ	แหล่งน้ำ	สระน้ำ	เล็ก	บ้านสมอเอก	16	ดอนฉิมพลี	บางน้ำเปรี้ยว	ฉะเชิงเทรา	10.07	0.04	-	-
15070705	712231	1542177	47	ไม่มีชื่อ	แหล่งน้ำ	สระน้ำ	เล็ก	บ้านสมอเอก	16	ดอนฉิมพลี	บางน้ำเปรี้ยว	ฉะเชิงเทรา	43.95	0.28	-	-
15070706	711606	1542321	47	ไม่มีชื่อ	แหล่งน้ำ	สระน้ำ	เล็ก	บ้านสมอเอก	16	ดอนฉิมพลี	บางน้ำเปรี้ยว	ฉะเชิงเทรา	2.31	0.01	-	-
15070707	711761	1542632	47	สระ	แหล่งน้ำ	สระน้ำ	เล็ก	บ้านสมอเอก	17	ดอนฉิมพลี	บางน้ำเปรี้ยว	ฉะเชิงเทรา	3.44	0.01	-	-
15070708	712058	1543090	47	ไม่มีชื่อ	แหล่งน้ำ	สระน้ำ	เล็ก	บ้านสมอเอก	17	ดอนฉิมพลี	บางน้ำเปรี้ยว	ฉะเชิงเทรา	9.18	0.03	-	-
15070709	712186	1543820	47	ไม่มีชื่อ	แหล่งน้ำ	สระน้ำ	เล็ก	บ้านคลอง16	18	ดอนฉิมพลี	บางน้ำเปรี้ยว	ฉะเชิงเทรา	3.96	0.01	-	-
15070710	711976	1543855	47	ไม่มีชื่อ	แหล่งน้ำ	สระน้ำ	เล็ก	บ้านคลอง16	18	ดอนฉิมพลี	บางน้ำเปรี้ยว	ฉะเชิงเทรา	7.05	0.02	-	-
15070711	712176	1543879	47	ไม่มีชื่อ	แหล่งน้ำ	สระน้ำ	เล็ก	บ้านคลอง16	18	ดอนฉิมพลี	บางน้ำเปรี้ยว	ฉะเชิงเทรา	4.78	0.02	-	-

ตารางที่ ง.2-3 แสดงทะเบียนแหล่งน้ำและผู้ใช้น้ำในลุ่มน้ำบางปะกง (ต่อ)

รหัสแหล่งน้ำ/ผู้ใช้น้ำ	WGS_E	WGS_N	โซน	ชื่อแหล่งน้ำ/ผู้ใช้น้ำ	ประเภท_1	ประเภท_2	ขนาดโครงการ	บ้าน	หมู่	ตำบล	อำเภอ	จังหวัด	พื้นที่ (ไร่)	ความจุ (ล้าน ลบ.ม.)	พื้นที่ชลประทาน/รับประโยชน์ (ไร่)	หน่วยงาน
15070712	712836	1544969	47	ไม่มีชื่อ	แหล่งน้ำ	สระน้ำ	เล็ก	บ้านคลอง16	18	ดอนฉิมพลี	บางน้ำเปรี้ยว	ฉะเชิงเทรา	23.91	0.14	-	-
15070713	714102	1541942	47	ไม่มีชื่อ	แหล่งน้ำ	สระน้ำ	เล็ก	บ้านคลอง21	19	ดอนฉิมพลี	บางน้ำเปรี้ยว	ฉะเชิงเทรา	2.28	0.01	-	-
15070714	711473	1531154	47	ไม่มีชื่อ	แหล่งน้ำ	สระน้ำ	เล็ก	บ้านไผ่ดำ	2	ศาลาแดง	บางน้ำเปรี้ยว	ฉะเชิงเทรา	6.33	0.02	-	-
15070715	709361	1531303	47	ไม่มีชื่อ	แหล่งน้ำ	สระน้ำ	เล็ก	บ้านไผ่ดำ	6	ศาลาแดง	บางน้ำเปรี้ยว	ฉะเชิงเทรา	3.07	0.01	-	-
15070716	709372	1531471	47	ไม่มีชื่อ	แหล่งน้ำ	สระน้ำ	เล็ก	บ้านไผ่ดำ	6	ศาลาแดง	บางน้ำเปรี้ยว	ฉะเชิงเทรา	3.19	0.01	-	-
15070717	708452	1531498	47	ไม่มีชื่อ	แหล่งน้ำ	สระน้ำ	เล็ก	บ้านศาลาแดง	7	ศาลาแดง	บางน้ำเปรี้ยว	ฉะเชิงเทรา	6.60	0.02	-	-
15070718	708437	1532041	47	ไม่มีชื่อ	แหล่งน้ำ	สระน้ำ	เล็ก	บ้านศาลาแดง	7	ศาลาแดง	บางน้ำเปรี้ยว	ฉะเชิงเทรา	3.29	0.01	-	-
15070719	712940	1531393	47	ไม่มีชื่อ	แหล่งน้ำ	สระน้ำ	เล็ก	บ้านแครย	8	ศาลาแดง	บางน้ำเปรี้ยว	ฉะเชิงเทรา	2.86	0.01	-	-
15070720	712005	1530978	47	ไม่มีชื่อ	แหล่งน้ำ	สระน้ำ	เล็ก	บ้านลำอ้ายสอ	9	ศาลาแดง	บางน้ำเปรี้ยว	ฉะเชิงเทรา	3.27	0.01	-	-
15070721	712658	1531279	47	ไม่มีชื่อ	แหล่งน้ำ	สระน้ำ	เล็ก	บ้านลำอ้ายสอ	9	ศาลาแดง	บางน้ำเปรี้ยว	ฉะเชิงเทรา	7.62	0.03	-	-
15070722	712055	1531571	47	ไม่มีชื่อ	แหล่งน้ำ	สระน้ำ	เล็ก	บ้านลำอ้ายสอ	9	ศาลาแดง	บางน้ำเปรี้ยว	ฉะเชิงเทรา	19.89	0.01	-	-
15070723	712859	1531499	47	ไม่มีชื่อ	แหล่งน้ำ	สระน้ำ	เล็ก	บ้านลำอ้ายสอ	9	ศาลาแดง	บางน้ำเปรี้ยว	ฉะเชิงเทรา	27.82	0.02	-	-
15070724	712938	1531521	47	ไม่มีชื่อ	แหล่งน้ำ	สระน้ำ	เล็ก	บ้านคลอง17	11	ศาลาแดง	บางน้ำเปรี้ยว	ฉะเชิงเทรา	14.37	0.06	-	-
15070725	721914	1532368	47	ไม่มีชื่อ	แหล่งน้ำ	สระน้ำ	เล็ก	บ้านบางน้ำเปรี้ยว	2	โพรงอากาศ	บางน้ำเปรี้ยว	ฉะเชิงเทรา	2.09	0.01	-	-
15070726	721785	1532621	47	ไม่มีชื่อ	แหล่งน้ำ	สระน้ำ	เล็ก	บ้านบางน้ำเปรี้ยว	2	โพรงอากาศ	บางน้ำเปรี้ยว	ฉะเชิงเทรา	3.43	0.01	-	-
15070727	762485	1529462	47	ไม่มีชื่อ	แหล่งน้ำ	สระน้ำ	เล็ก	บ้านแถวธาร	2	บ้านซ่อง	พนมสารคาม	ฉะเชิงเทรา	2.34	0.01	-	-
15070728	761857	1529158	47		แหล่งน้ำ	สระน้ำ	เล็ก	บ้านแถวธาร	2	บ้านซ่อง	พนมสารคาม	ฉะเชิงเทรา	27.22	0.09	-	-
15070729	763455	1528069	47	ไม่มีชื่อ	แหล่งน้ำ	สระน้ำ	เล็ก	บ้านหนองหว้า	3	บ้านซ่อง	พนมสารคาม	ฉะเชิงเทรา	6.26	0.01	-	-
15070730	762812	1528150	47	ไม่มีชื่อ	แหล่งน้ำ	สระน้ำ	เล็ก	บ้านหนองหว้า	3	บ้านซ่อง	พนมสารคาม	ฉะเชิงเทรา	2.52	0.01	-	-
15070731	763597	1528840	47	ไม่มีชื่อ	แหล่งน้ำ	สระน้ำ	เล็ก	บ้านหนองหว้า	3	บ้านซ่อง	พนมสารคาม	ฉะเชิงเทรา	2.04	0.01	-	-
15070732	756964	1527400	47	ไม่มีชื่อ	แหล่งน้ำ	สระน้ำ	เล็ก	บ้านแหลมไผ่ศรี	3	บ้านซ่อง	พนมสารคาม	ฉะเชิงเทรา	3.31	0.01	-	-
15070733	756714	1527477	47	ไม่มีชื่อ	แหล่งน้ำ	สระน้ำ	เล็ก	บ้านแหลมไผ่ศรี	3	บ้านซ่อง	พนมสารคาม	ฉะเชิงเทรา	3.47	0.01	-	-
15070734	757253	1528894	47	ไม่มีชื่อ	แหล่งน้ำ	สระน้ำ	เล็ก	บ้านแหลมไผ่ศรี	3	บ้านซ่อง	พนมสารคาม	ฉะเชิงเทรา	18.60	0.07	-	-
15070735	757142	1528971	47	ไม่มีชื่อ	แหล่งน้ำ	สระน้ำ	เล็ก	บ้านแหลมไผ่ศรี	3	บ้านซ่อง	พนมสารคาม	ฉะเชิงเทรา	12.65	0.05	-	-
15070736	757232	1529089	47	ไม่มีชื่อ	แหล่งน้ำ	สระน้ำ	เล็ก	บ้านแหลมไผ่ศรี	3	บ้านซ่อง	พนมสารคาม	ฉะเชิงเทรา	4.05	0.01	-	-
15070737	756896	1527071	47	หนองวังทราย	แหล่งน้ำ	หนอง	เล็ก	บ้านแหลมไผ่ศรี	3	บ้านซ่อง	พนมสารคาม	ฉะเชิงเทรา	0.50	0.00	-	กระทรวงมหาดไทย
15070738	757915	1527456	47	ไม่มีชื่อ	แหล่งน้ำ	สระน้ำ	เล็ก	บ้านต้นสำโรง	4	บ้านซ่อง	พนมสารคาม	ฉะเชิงเทรา	3.59	0.01	-	-
15070739	757985	1527588	47	ไม่มีชื่อ	แหล่งน้ำ	สระน้ำ	เล็ก	บ้านต้นสำโรง	4	บ้านซ่อง	พนมสารคาม	ฉะเชิงเทรา	3.59	0.01	-	-

ตารางที่ ง.2-3 แสดงทะเบียนแหล่งน้ำและผู้ใช้น้ำในลุ่มน้ำบางปะกง (ต่อ)

รหัสแหล่งน้ำ/ผู้ใช้น้ำ	WGS_E	WGS_N	โซน	ชื่อแหล่งน้ำ/ผู้ใช้น้ำ	ประเภท_1	ประเภท_2	ขนาดโครงการ	บ้าน	หมู่	ตำบล	อำเภอ	จังหวัด	พื้นที่ (ไร่)	ความจุ (ล้าน ลบ.ม.)	พื้นที่ชลประทาน/รับประโยชน์ (ไร่)	หน่วยงาน
15070740	757881	1527616	47	ไม่มีชื่อ	แหล่งน้ำ	สระน้ำ	เล็ก	บ้านต้นสำโรง	4	บ้านซ่อง	พนมสารคาม	ฉะเชิงเทรา	3.76	0.01	-	-
15070741	757340	1529019	47	ไม่มีชื่อ	แหล่งน้ำ	สระน้ำ	เล็ก	บ้านต้นสำโรง	4	บ้านซ่อง	พนมสารคาม	ฉะเชิงเทรา	8.72	0.03	-	-
15070742	757742	1527564	47	หนองคอกควาย	แหล่งน้ำ	หนอง	เล็ก	บ้านต้นสำโรง	4	บ้านซ่อง	พนมสารคาม	ฉะเชิงเทรา	14.87	0.05	-	ใช้ในราชการจังหวัดฉะเชิงเทรา
15070743	759043	1526803	47	ไม่มีชื่อ	แหล่งน้ำ	สระน้ำ	เล็ก	บ้านหัวกระสังข์	5	บ้านซ่อง	พนมสารคาม	ฉะเชิงเทรา	2.31	0.01	-	-
15070744	759168	1527861	47	สระเก็บน้ำ	แหล่งน้ำ	สระน้ำ	เล็ก	บ้านหัวกระสังข์	5	บ้านซ่อง	พนมสารคาม	ฉะเชิงเทรา	0.61	0.00	-	กระทรวงมหาดไทย-(สระเก็บน้ำสาธารณประโยชน์)
15070745	759763	1531141	47	ไม่มีชื่อ	แหล่งน้ำ	สระน้ำ	เล็ก	บ้านหัวกระพี้	6	บ้านซ่อง	พนมสารคาม	ฉะเชิงเทรา	5.31	0.02	-	-
15070746	758944	1528815	47	ไม่มีชื่อ	แหล่งน้ำ	สระน้ำ	เล็ก	บ้านหัวกระพี้	6	บ้านซ่อง	พนมสารคาม	ฉะเชิงเทรา	8.20	0.02	-	-
15070747	758822	1528885	47	ไม่มีชื่อ	แหล่งน้ำ	สระน้ำ	เล็ก	บ้านหัวกระพี้	6	บ้านซ่อง	พนมสารคาม	ฉะเชิงเทรา	5.92	0.02	-	-
15070748	759427	1530627	47	ไม่มีชื่อ	แหล่งน้ำ	สระน้ำ	เล็ก	บ้านหัวกระพี้	6	บ้านซ่อง	พนมสารคาม	ฉะเชิงเทรา	6.85	0.01	-	-
15070749	759482	1530678	47	ไม่มีชื่อ	แหล่งน้ำ	สระน้ำ	เล็ก	บ้านหัวกระพี้	6	บ้านซ่อง	พนมสารคาม	ฉะเชิงเทรา	7.20	0.02	-	-
15070750	759335	1530810	47	ไม่มีชื่อ	แหล่งน้ำ	สระน้ำ	เล็ก	บ้านหัวกระพี้	6	บ้านซ่อง	พนมสารคาม	ฉะเชิงเทรา	6.07	0.02	-	-
15070751	758282	1530261	47	หนองสองตอน	แหล่งน้ำ	หนอง	เล็ก	บ้านหัวกระพี้	6	บ้านซ่อง	พนมสารคาม	ฉะเชิงเทรา	9.32	0.03	-	กระทรวงมหาดไทย
15070752	759033	1530774	47	หนองหม้อหายสาธารประโยชน์	แหล่งน้ำ	หนอง	เล็ก	บ้านหัวกระพี้	6	บ้านซ่อง	พนมสารคาม	ฉะเชิงเทรา	41.46	0.13	-	กระทรวงมหาดไทย
15070753	758071	1529078	47	หนองลาดปลาเค้า	แหล่งน้ำ	หนอง	เล็ก	บ้านหัวกระพี้	6	บ้านซ่อง	พนมสารคาม	ฉะเชิงเทรา	81.53	0.26	-	กระทรวงมหาดไทย
15070754	758602	1530450	47	หนองบัว แปลง 1	แหล่งน้ำ	หนอง	เล็ก	บ้านหัวกระพี้	6	บ้านซ่อง	พนมสารคาม	ฉะเชิงเทรา	7.96	0.03	-	กระทรวงมหาดไทย
15070755	758534	1530343	47	หนองบัว แปลง 2	แหล่งน้ำ	หนอง	เล็ก	บ้านหัวกระพี้	6	บ้านซ่อง	พนมสารคาม	ฉะเชิงเทรา	8.07	0.03	-	กระทรวงมหาดไทย
15070756	758037	1529646	47	หนองโพรง	แหล่งน้ำ	หนอง	เล็ก	บ้านหัวกระพี้	6	บ้านซ่อง	พนมสารคาม	ฉะเชิงเทรา	7.37	0.02	-	กระทรวงมหาดไทย
15070757	760175	1530898	47	หนองหลวง	แหล่งน้ำ	หนอง	เล็ก	บ้านหัวกระพี้	6	บ้านซ่อง	พนมสารคาม	ฉะเชิงเทรา	7.26	0.02	-	กระทรวงมหาดไทย
15070758	762401	1525910	47	ไม่มีชื่อ	แหล่งน้ำ	สระน้ำ	เล็ก	บ้านหนองแสง	6	บ้านซ่อง	พนมสารคาม	ฉะเชิงเทรา	2.54	0.01	-	-
15070759	762507	1526770	47	ไม่มีชื่อ	แหล่งน้ำ	สระน้ำ	เล็ก	บ้านหนองแสง	6	บ้านซ่อง	พนมสารคาม	ฉะเชิงเทรา	2.66	0.01	-	-
15070760	761038	1526128	47	ไม่มีชื่อ	แหล่งน้ำ	สระน้ำ	เล็ก	บ้านหัวกระสังข์(เก่า)	10	บ้านซ่อง	พนมสารคาม	ฉะเชิงเทรา	3.67	0.01	-	-
15070761	760945	1526157	47	ไม่มีชื่อ	แหล่งน้ำ	สระน้ำ	เล็ก	บ้านหัวกระสังข์(เก่า)	10	บ้านซ่อง	พนมสารคาม	ฉะเชิงเทรา	4.10	0.01	-	-
15070762	760854	1526173	47	ไม่มีชื่อ	แหล่งน้ำ	สระน้ำ	เล็ก	บ้านหัวกระสังข์(เก่า)	10	บ้านซ่อง	พนมสารคาม	ฉะเชิงเทรา	5.36	0.02	-	-
15070763	761161	1526238	47	ไม่มีชื่อ	แหล่งน้ำ	สระน้ำ	เล็ก	บ้านหัวกระสังข์(เก่า)	10	บ้านซ่อง	พนมสารคาม	ฉะเชิงเทรา	3.98	0.01	-	-
15070764	761072	1527283	47	ไม่มีชื่อ	แหล่งน้ำ	สระน้ำ	เล็ก	บ้านหัวกระสังข์(เก่า)	10	บ้านซ่อง	พนมสารคาม	ฉะเชิงเทรา	2.20	0.01	-	-
15070765	761134	1527335	47	ไม่มีชื่อ	แหล่งน้ำ	สระน้ำ	เล็ก	บ้านหัวกระสังข์(เก่า)	10	บ้านซ่อง	พนมสารคาม	ฉะเชิงเทรา	3.99	0.01	-	-
15070766	761258	1527900	47	ไม่มีชื่อ	แหล่งน้ำ	สระน้ำ	เล็ก	บ้านหัวกระสังข์(เก่า)	10	บ้านซ่อง	พนมสารคาม	ฉะเชิงเทรา	15.79	0.05	-	-
15070767	762735	1530138	47	ไม่มีชื่อ	แหล่งน้ำ	สระน้ำ	เล็ก	บ้านห้วยปลีก	12	บ้านซ่อง	พนมสารคาม	ฉะเชิงเทรา	4.00	0.01	-	-

ตารางที่ ง.2-3 แสดงทะเบียนแหล่งน้ำและผู้ใช้น้ำในลุ่มน้ำบางปะกง (ต่อ)

รหัสแหล่งน้ำ/ผู้ใช้น้ำ	WGS_E	WGS_N	โซน	ชื่อแหล่งน้ำ/ผู้ใช้น้ำ	ประเภท_1	ประเภท_2	ขนาดโครงการ	บ้าน	หมู่	ตำบล	อำเภอ	จังหวัด	พื้นที่ (ไร่)	ความจุ (ล้าน ลบ.ม.)	พื้นที่ชลประทาน/รับประโยชน์ (ไร่)	หน่วยงาน
15070796	768892	1522272	47	ไม่มีชื่อ	แหล่งน้ำ	สระน้ำ	เล็ก	บ้านเขาหินซ้อน	2	เขาหินซ้อน	พนมสารคาม	ฉะเชิงเทรา	12.78	0.04	-	-
15070797	770241	1523204	47	ไม่มีชื่อ	แหล่งน้ำ	สระน้ำ	เล็ก	บ้านเขาหินซ้อน	2	เขาหินซ้อน	พนมสารคาม	ฉะเชิงเทรา	10.80	0.02	-	-
15070798	769101	1523717	47	ไม่มีชื่อ	แหล่งน้ำ	สระน้ำ	เล็ก	บ้านเขาหินซ้อน	2	เขาหินซ้อน	พนมสารคาม	ฉะเชิงเทรา	4.43	0.02	-	-
15070799	770553	1522061	47	หนองน้ำ	แหล่งน้ำ	หนอง	เล็ก	บ้านเขาหินซ้อน	2	เขาหินซ้อน	พนมสารคาม	ฉะเชิงเทรา	9.73	0.05	-	-
15070800	770723	1522112	47	สระ	แหล่งน้ำ	สระน้ำ	เล็ก	บ้านเขาหินซ้อน	2	เขาหินซ้อน	พนมสารคาม	ฉะเชิงเทรา	5.18	0.02	-	-
15070801	770814	1522178	47	ไม่มีชื่อ	แหล่งน้ำ	สระน้ำ	เล็ก	บ้านเขาหินซ้อน	2	เขาหินซ้อน	พนมสารคาม	ฉะเชิงเทรา	2.63	0.01	-	-
15070802	770922	1522353	47	หนองน้ำ	แหล่งน้ำ	หนอง	เล็ก	บ้านเขาหินซ้อน	2	เขาหินซ้อน	พนมสารคาม	ฉะเชิงเทรา	12.19	0.05	-	-
15070803	770686	1523416	47	ไม่มีชื่อ	แหล่งน้ำ	สระน้ำ	เล็ก	บ้านเขาหินซ้อน	2	เขาหินซ้อน	พนมสารคาม	ฉะเชิงเทรา	2.74	0.01	-	-
15070804	771057	1523446	47	ไม่มีชื่อ	แหล่งน้ำ	สระน้ำ	เล็ก	บ้านเขาหินซ้อน	2	เขาหินซ้อน	พนมสารคาม	ฉะเชิงเทรา	2.67	0.01	-	-
15070805	771165	1523578	47	อ่างเก็บน้ำ	แหล่งน้ำ	อ่างเก็บน้ำ	เล็ก	บ้านเขาหินซ้อน	2	เขาหินซ้อน	พนมสารคาม	ฉะเชิงเทรา	7.72	0.02	-	-
15070806	770512	1524728	47	ไม่มีชื่อ	แหล่งน้ำ	สระน้ำ	เล็ก	บ้านเขาหินซ้อน	2	เขาหินซ้อน	พนมสารคาม	ฉะเชิงเทรา	2.14	0.01	-	-
15070807	766647	1526793	47	อ่างเก็บน้ำ	แหล่งน้ำ	อ่างเก็บน้ำ	เล็ก	บ้านหนองว่านเหลือง	5	เขาหินซ้อน	พนมสารคาม	ฉะเชิงเทรา	6.25	0.02	-	-
15070808	767998	1527364	47	ไม่มีชื่อ	แหล่งน้ำ	สระน้ำ	เล็ก	บ้านหนองว่านเหลือง	5	เขาหินซ้อน	พนมสารคาม	ฉะเชิงเทรา	2.63	0.01	-	-
15070809	767810	1527557	47	ไม่มีชื่อ	แหล่งน้ำ	สระน้ำ	เล็ก	บ้านหนองว่านเหลือง	5	เขาหินซ้อน	พนมสารคาม	ฉะเชิงเทรา	3.31	0.01	-	-
15070810	767731	1527607	47	ไม่มีชื่อ	แหล่งน้ำ	สระน้ำ	เล็ก	บ้านหนองว่านเหลือง	5	เขาหินซ้อน	พนมสารคาม	ฉะเชิงเทรา	5.56	0.01	-	-
15070811	766604	1528915	47	ไม่มีชื่อ	แหล่งน้ำ	สระน้ำ	เล็ก	บ้านหนองว่านเหลือง	5	เขาหินซ้อน	พนมสารคาม	ฉะเชิงเทรา	2.25	0.01	-	-
15070812	767414	1528855	47	ไม่มีชื่อ	แหล่งน้ำ	สระน้ำ	เล็ก	บ้านโป่งตะเคียน	5	เขาหินซ้อน	พนมสารคาม	ฉะเชิงเทรา	2.72	0.01	-	-
15070813	767840	1522675	47	ไม่มีชื่อ	แหล่งน้ำ	สระน้ำ	เล็ก	บ้านลำมหาชัย	7	เขาหินซ้อน	พนมสารคาม	ฉะเชิงเทรา	3.17	0.01	-	-
15070814	767908	1522683	47	ไม่มีชื่อ	แหล่งน้ำ	สระน้ำ	เล็ก	บ้านลำมหาชัย	7	เขาหินซ้อน	พนมสารคาม	ฉะเชิงเทรา	3.41	0.01	-	-
15070815	767804	1522902	47	ไม่มีชื่อ	แหล่งน้ำ	สระน้ำ	เล็ก	บ้านลำมหาชัย	7	เขาหินซ้อน	พนมสารคาม	ฉะเชิงเทรา	9.12	0.03	-	-
15070816	767797	1523548	47	ไม่มีชื่อ	แหล่งน้ำ	สระน้ำ	เล็ก	บ้านลำมหาชัย	7	เขาหินซ้อน	พนมสารคาม	ฉะเชิงเทรา	0.48	0.01	-	-
15070817	767719	1523700	47	อ่างเก็บน้ำ	แหล่งน้ำ	อ่างเก็บน้ำ	เล็ก	บ้านลำมหาชัย	7	เขาหินซ้อน	พนมสารคาม	ฉะเชิงเทรา	18.56	0.03	-	-
15070818	765994	1524179	47	ไม่มีชื่อ	แหล่งน้ำ	สระน้ำ	เล็ก	บ้านลำมหาชัย	7	เขาหินซ้อน	พนมสารคาม	ฉะเชิงเทรา	14.21	0.01	-	-
15070819	766804	1524654	47	ไม่มีชื่อ	แหล่งน้ำ	สระน้ำ	เล็ก	บ้านลำมหาชัย	7	เขาหินซ้อน	พนมสารคาม	ฉะเชิงเทรา	2.74	0.01	-	-
15070820	768435	1522728	47	หนองนกเลี้ยงล่าง	แหล่งน้ำ	หนอง	เล็ก	บ้านลำมหาชัย	7	เขาหินซ้อน	พนมสารคาม	ฉะเชิงเทรา	4.26	0.01	-	กระทรวงมหาดไทย
15070821	768501	1521578	47	หนองน้ำ	แหล่งน้ำ	หนอง	เล็ก	บ้านหนองยายแจ่ม	8	เขาหินซ้อน	พนมสารคาม	ฉะเชิงเทรา	8.53	0.03	-	-
15070822	768159	1521833	47	หนองน้ำ	แหล่งน้ำ	หนอง	เล็ก	บ้านหนองยายแจ่ม	8	เขาหินซ้อน	พนมสารคาม	ฉะเชิงเทรา	24.48	0.15	-	-
15070823	768188	1521700	47	ไม่มีชื่อ	แหล่งน้ำ	สระน้ำ	เล็ก	บ้านหนองยายแจ่ม	8	เขาหินซ้อน	พนมสารคาม	ฉะเชิงเทรา	5.76	0.02	-	-

ตารางที่ ง.2-3 แสดงทะเบียนแหล่งน้ำและผู้ใช้น้ำในลุ่มน้ำบางปะกง (ต่อ)

รหัสแหล่งน้ำ/ผู้ใช้น้ำ	WGS_E	WGS_N	โซน	ชื่อแหล่งน้ำ/ผู้ใช้น้ำ	ประเภท_1	ประเภท_2	ขนาดโครงการ	บ้าน	หมู่	ตำบล	อำเภอ	จังหวัด	พื้นที่ (ไร่)	ความจุ (ล้าน ลบ.ม.)	พื้นที่ชลประทาน/รับประโยชน์ (ไร่)	หน่วยงาน
15070824	768458	1521778	47	ไม่มีชื่อ	แหล่งน้ำ	สระน้ำ	เล็ก	บ้านหนองยายแจ่ม	8	เขาหินซ้อน	พนมสารคาม	ฉะเชิงเทรา	7.89	0.01	-	-
15070825	768718	1521399	47	หนองขัญตาหลับ	แหล่งน้ำ	หนอง	เล็ก	บ้านหนองยายแจ่ม	8	เขาหินซ้อน	พนมสารคาม	ฉะเชิงเทรา	24.33	0.08	-	กระทรวงมหาดไทย
15070826	765857	1525727	47	ไม่มีชื่อ	แหล่งน้ำ	สระน้ำ	เล็ก	บ้านหนองกลางดง	9	เขาหินซ้อน	พนมสารคาม	ฉะเชิงเทรา	4.92	0.02	-	-
15070827	766021	1527920	47	ไม่มีชื่อ	แหล่งน้ำ	สระน้ำ	เล็ก	บ้านหนองกลางดง	9	เขาหินซ้อน	พนมสารคาม	ฉะเชิงเทรา	1.92	0.01	-	-
15070828	764649	1528197	47	ไม่มีชื่อ	แหล่งน้ำ	สระน้ำ	เล็ก	บ้านหนองกลางดง	9	เขาหินซ้อน	พนมสารคาม	ฉะเชิงเทรา	2.93	0.01	-	-
15070829	765085	1528344	47	ไม่มีชื่อ	แหล่งน้ำ	สระน้ำ	เล็ก	บ้านหนองกลางดง	9	เขาหินซ้อน	พนมสารคาม	ฉะเชิงเทรา	4.73	0.02	-	-
15070830	765476	1528404	47	ไม่มีชื่อ	แหล่งน้ำ	สระน้ำ	เล็ก	บ้านหนองกลางดง	9	เขาหินซ้อน	พนมสารคาม	ฉะเชิงเทรา	3.79	0.01	-	-
15070831	765388	1528435	47	ไม่มีชื่อ	แหล่งน้ำ	สระน้ำ	เล็ก	บ้านหนองกลางดง	9	เขาหินซ้อน	พนมสารคาม	ฉะเชิงเทรา	4.43	0.01	-	-
15070832	765502	1527660	47	หนองหว้า	แหล่งน้ำ	หนอง	เล็ก	บ้านหนองกลางดง	9	เขาหินซ้อน	พนมสารคาม	ฉะเชิงเทรา	1.71	0.01	-	กระทรวงมหาดไทย
15070833	772128	1523731	47	หนองน้ำ	แหล่งน้ำ	หนอง	เล็ก	บ้านเขาหน้ามอด	10	เขาหินซ้อน	พนมสารคาม	ฉะเชิงเทรา	2.57	0.01	-	-
15070834	771195	1525045	47	ไม่มีชื่อ	แหล่งน้ำ	สระน้ำ	เล็ก	บ้านเขาหน้ามอด	10	เขาหินซ้อน	พนมสารคาม	ฉะเชิงเทรา	4.48	0.01	-	-
15070835	770682	1525074	47	หนองน้ำ	แหล่งน้ำ	หนอง	เล็ก	บ้านเขาหน้ามอด	10	เขาหินซ้อน	พนมสารคาม	ฉะเชิงเทรา	13.27	0.04	-	-
15070836	764882	1525385	47	ไม่มีชื่อ	แหล่งน้ำ	สระน้ำ	เล็ก	บ้านหนองปรือ	14	เขาหินซ้อน	พนมสารคาม	ฉะเชิงเทรา	11.14	0.03	-	-
15070837	764525	1525461	47	ไม่มีชื่อ	แหล่งน้ำ	สระน้ำ	เล็ก	บ้านหนองปรือ	14	เขาหินซ้อน	พนมสารคาม	ฉะเชิงเทรา	3.01	0.01	-	-
15070838	763404	1525798	47	ไม่มีชื่อ	แหล่งน้ำ	สระน้ำ	เล็ก	บ้านหนองปรือ	14	เขาหินซ้อน	พนมสารคาม	ฉะเชิงเทรา	14.14	0.05	-	-
15070839	763560	1525966	47	ไม่มีชื่อ	แหล่งน้ำ	สระน้ำ	เล็ก	บ้านหนองปรือ	14	เขาหินซ้อน	พนมสารคาม	ฉะเชิงเทรา	2.93	0.01	-	-
15070840	763712	1526123	47	ไม่มีชื่อ	แหล่งน้ำ	สระน้ำ	เล็ก	บ้านหนองปรือ	14	เขาหินซ้อน	พนมสารคาม	ฉะเชิงเทรา	6.08	0.02	-	-
15070841	763985	1526222	47	ไม่มีชื่อ	แหล่งน้ำ	สระน้ำ	เล็ก	บ้านหนองปรือ	14	เขาหินซ้อน	พนมสารคาม	ฉะเชิงเทรา	4.19	0.01	-	-
15070842	763603	1526290	47	ไม่มีชื่อ	แหล่งน้ำ	สระน้ำ	เล็ก	บ้านหนองปรือ	14	เขาหินซ้อน	พนมสารคาม	ฉะเชิงเทรา	11.69	0.04	-	-
15070843	764270	1526456	47	หนองทองสุข	แหล่งน้ำ	หนอง	เล็ก	บ้านหนองปรือ	14	เขาหินซ้อน	พนมสารคาม	ฉะเชิงเทรา	17.56	0.06	-	กระทรวงมหาดไทย
15070844	748954	1529447	47	สระน้ำ (ด้านซ้าย)	แหล่งน้ำ	สระน้ำ	เล็ก	บ้านตลาดดงน้อย	1	ดงน้อย	ราชสาส์น	ฉะเชิงเทรา	7.17	0.03	-	-
15070845	748401	1530365	47	ที่หนองยาว	แหล่งน้ำ	ที่สาธารณะประโยชน์	เล็ก	บ้านตลาดดงน้อย	1	ดงน้อย	ราชสาส์น	ฉะเชิงเทรา	7.83	0.03	-	กระทรวงมหาดไทย
15070846	748798	1529295	47		แหล่งน้ำ	สระน้ำ	เล็ก	บ้านตลาดดงน้อย	1	ดงน้อย	ราชสาส์น	ฉะเชิงเทรา	1.34	0.00	-	-
15070847	749154	1528102	47	หน้าวัดใต้	แหล่งน้ำ	สระน้ำ	เล็ก	บ้านหนองโบสถ์	4	ดงน้อย	ราชสาส์น	ฉะเชิงเทรา	9.58	0.05	-	-
15070848	749382	1528186	47	บ่อน้ำ	แหล่งน้ำ	บ่อ	เล็ก	บ้านหน้าวัดใต้	5	ดงน้อย	ราชสาส์น	ฉะเชิงเทรา	4.66	0.02	-	-
15070849	751258	1534202	47	บ่อน้ำเกษตรกร	แหล่งน้ำ	บ่อ	เล็ก	บ้านสะแกงาม	5	ดงน้อย	ราชสาส์น	ฉะเชิงเทรา	3.06	0.01	-	-
15070850	749483	1528965	47		แหล่งน้ำ	สระน้ำ	เล็ก	บ้านหน้าวัดเหนือ	6	ดงน้อย	ราชสาส์น	ฉะเชิงเทรา	11.98	0.04	-	-
15070851	749856	1528936	47		แหล่งน้ำ	สระน้ำ	เล็ก	บ้านหน้าวัดเหนือ	6	ดงน้อย	ราชสาส์น	ฉะเชิงเทรา	13.56	0.04	-	-

ตารางที่ ง.2-3 แสดงทะเบียนแหล่งน้ำและผู้ใช้น้ำในลุ่มน้ำบางปะกง (ต่อ)

รหัสแหล่งน้ำ/ผู้ใช้น้ำ	WGS_E	WGS_N	โซน	ชื่อแหล่งน้ำ/ผู้ใช้น้ำ	ประเภท_1	ประเภท_2	ขนาดโครงการ	บ้าน	หมู่	ตำบล	อำเภอ	จังหวัด	พื้นที่ (ไร่)	ความจุ (ล้าน ลบ.ม.)	พื้นที่ชลประทาน/รับประโยชน์ (ไร่)	หน่วยงาน
15070852	750799	1528153	47	ที่หนองสำโรง	แหล่งน้ำ	ที่สาธารณะประโยชน์	เล็ก	บ้านหน้าวัดเหนือ	6	ดงน้อย	ราชสาส์น	ฉะเชิงเทรา	21.41	0.07	-	กระทรวงมหาดไทย
15070853	749019	1529588	47	สระน้ำ (ด้านขวา)	แหล่งน้ำ	สระน้ำ	เล็ก	บ้านยางปุ่ม	7	ดงน้อย	ราชสาส์น	ฉะเชิงเทรา	18.53	0.07	-	-
15070854	748812	1531336	47	หนองหมก	แหล่งน้ำ	หนอง	เล็ก	บ้านยางปุ่ม	7	ดงน้อย	ราชสาส์น	ฉะเชิงเทรา	9.38	0.03	-	กระทรวงมหาดไทย
15070855	749327	1529284	47		แหล่งน้ำ	สระน้ำ	เล็ก	บ้านยางปุ่ม	7	ดงน้อย	ราชสาส์น	ฉะเชิงเทรา	26.65	0.09	-	-
15070856	748384	1532347	47	บ่อน้ำเกษตรกร	แหล่งน้ำ	บ่อ	เล็ก	บ้านท่าโพธิ์	9	ดงน้อย	ราชสาส์น	ฉะเชิงเทรา	3.62	0.01	-	-
15070857	748282	1532413	47	บ่อน้ำเกษตรกร	แหล่งน้ำ	บ่อ	เล็ก	บ้านท่าโพธิ์	9	ดงน้อย	ราชสาส์น	ฉะเชิงเทรา	1.88	0.01	-	-
15070858	746101	1532875	47	ไม่มีชื่อ	แหล่งน้ำ	สระน้ำ	เล็ก	บ้านท่าโพธิ์	9	ดงน้อย	ราชสาส์น	ฉะเชิงเทรา	2.55	0.01	-	-
15070859	746726	1533380	47	ไม่มีชื่อ	แหล่งน้ำ	สระน้ำ	เล็ก	บ้านท่าโพธิ์	9	ดงน้อย	ราชสาส์น	ฉะเชิงเทรา	31.46	0.19	-	-
15070860	743896	1530861	47	บ่อน้ำเกษตรกร	แหล่งน้ำ	บ่อ	เล็ก	บ้านน้ำฉ่า	10	ดงน้อย	ราชสาส์น	ฉะเชิงเทรา	3.44	0.01	-	-
15070861	747739	1534690	47	บ่อน้ำเกษตรกร	แหล่งน้ำ	บ่อ	เล็ก	บ้านสะแกงาม	11	ดงน้อย	ราชสาส์น	ฉะเชิงเทรา	6.76	0.01	-	-
15070862	748773	1534704	47	สระน้ำบ้านท้องคุ้ง	แหล่งน้ำ	สระน้ำ	เล็ก	บ้านสะแกงาม	11	ดงน้อย	ราชสาส์น	ฉะเชิงเทรา	2.96	0.01	-	-
15070863	751452	1531701	47	บ่อน้ำเกษตรกร	แหล่งน้ำ	บ่อ	เล็ก	บ้านทางข้าม	12	ดงน้อย	ราชสาส์น	ฉะเชิงเทรา	3.26	0.01	-	-
15070864	751359	1531900	47	บ่อน้ำเกษตรกร	แหล่งน้ำ	บ่อ	เล็ก	บ้านทางข้าม	12	ดงน้อย	ราชสาส์น	ฉะเชิงเทรา	5.28	0.01	-	-
15070865	752138	1531003	47	บ่อน้ำเกษตรกร	แหล่งน้ำ	บ่อ	เล็ก	บ้านต้นกันเกรา	13	ดงน้อย	ราชสาส์น	ฉะเชิงเทรา	3.16	0.01	-	-
15070866	750043	1530955	47	ที่หนองตายิ้ม	แหล่งน้ำ	ที่สาธารณะประโยชน์	เล็ก	บ้านต้นกันเกรา	13	ดงน้อย	ราชสาส์น	ฉะเชิงเทรา	1.02	0.00	-	กระทรวงมหาดไทย
15070867	746954	1530881	47	ที่หนองจรเข้	แหล่งน้ำ	ที่สาธารณะประโยชน์	เล็ก	บ้านหินดาษ	14	ดงน้อย	ราชสาส์น	ฉะเชิงเทรา	11.87	0.04	-	กระทรวงมหาดไทย
15070868	736476	1525863	47	สระ	แหล่งน้ำ	สระน้ำ	เล็ก	บ้านพลับ	1	คลองเขื่อน	คลองเขื่อน	ฉะเชิงเทรา	6.15	0.02	-	-
15070869	736000	1526028	47	ไม่มีชื่อ	แหล่งน้ำ	สระน้ำ	เล็ก	บ้านพลับ	1	คลองเขื่อน	คลองเขื่อน	ฉะเชิงเทรา	2.60	0.01	-	-
15070870	736946	1525799	47	ไม่มีชื่อ	แหล่งน้ำ	สระน้ำ	เล็ก	บ้านพลับ	1	คลองเขื่อน	คลองเขื่อน	ฉะเชิงเทรา	7.55	0.02	-	-
15070871	735483	1526561	47	ไม่มีชื่อ	แหล่งน้ำ	สระน้ำ	เล็ก	บ้านกล้วย	2	คลองเขื่อน	คลองเขื่อน	ฉะเชิงเทรา	2.72	0.01	-	-
15070872	735330	1528373	47		แหล่งน้ำ	สระน้ำ	เล็ก	บ้านลาดปลาค้าว	2	คลองเขื่อน	คลองเขื่อน	ฉะเชิงเทรา	3.45	0.01	-	-
15070873	736877	1522229	47	ไม่มีชื่อ	แหล่งน้ำ	สระน้ำ	เล็ก	บ้านคลองเขื่อน	3	คลองเขื่อน	คลองเขื่อน	ฉะเชิงเทรา	3.59	0.01	-	-
15070874	736483	1522533	47	ไม่มีชื่อ	แหล่งน้ำ	สระน้ำ	เล็ก	บ้านคลองเขื่อน	3	คลองเขื่อน	คลองเขื่อน	ฉะเชิงเทรา	8.07	0.02	-	-
15070875	735082	1523467	47	ไม่มีชื่อ	แหล่งน้ำ	สระน้ำ	เล็ก	บ้านหัวลำพูเก่า	6	คลองเขื่อน	คลองเขื่อน	ฉะเชิงเทรา	3.81	0.01	-	-
15070876	735182	1523509	47	ไม่มีชื่อ	แหล่งน้ำ	สระน้ำ	เล็ก	บ้านหัวลำพูเก่า	6	คลองเขื่อน	คลองเขื่อน	ฉะเชิงเทรา	7.89	0.02	-	-
15070877	735063	1523539	47	ไม่มีชื่อ	แหล่งน้ำ	สระน้ำ	เล็ก	บ้านหัวลำพูเก่า	6	คลองเขื่อน	คลองเขื่อน	ฉะเชิงเทรา	4.76	0.01	-	-
15070878	735146	1524597	47		แหล่งน้ำ	สระน้ำ	เล็ก	บ้านหัวลำพูเก่า	6	คลองเขื่อน	คลองเขื่อน	ฉะเชิงเทรา	17.11	0.05	-	-
15070879	732992	1530182	47	ไม่มีชื่อ	แหล่งน้ำ	สระน้ำ	เล็ก	บ้านสมอน้อย	1	บางโรง	คลองเขื่อน	ฉะเชิงเทรา	2.57	0.01	-	-

ตารางที่ ง.2-3 แสดงทะเบียนแหล่งน้ำและผู้ใช้น้ำในลุ่มน้ำบางปะกง (ต่อ)

รหัสแหล่งน้ำ/ผู้ใช้น้ำ	WGS_E	WGS_N	โซน	ชื่อแหล่งน้ำ/ผู้ใช้น้ำ	ประเภท_1	ประเภท_2	ขนาดโครงการ	บ้าน	หมู่	ตำบล	อำเภอ	จังหวัด	พื้นที่ (ไร่)	ความจุ (ล้าน ลบ.ม.)	พื้นที่ชลประทาน/รับประโยชน์ (ไร่)	หน่วยงาน
15070880	734109	1528813	47	ไม่มีชื่อ	แหล่งน้ำ	สระน้ำ	เล็ก	บ้านลาดปลาค้าว	2	บางโรง	คลองเขื่อน	ฉะเชิงเทรา	8.72	0.03	-	-
15070881	734140	1521033	47	ไม่มีชื่อ	แหล่งน้ำ	สระน้ำ	เล็ก	บ้านควายเขาหัก	5	บางตลาด	คลองเขื่อน	ฉะเชิงเทรา	6.82	0.02	-	-
15070882	733816	1521051	47	ไม่มีชื่อ	แหล่งน้ำ	สระน้ำ	เล็ก	บ้านควายเขาหัก	5	บางตลาด	คลองเขื่อน	ฉะเชิงเทรา	7.88	0.02	-	-
15070883	733858	1521162	47	ไม่มีชื่อ	แหล่งน้ำ	สระน้ำ	เล็ก	บ้านควายเขาหัก	5	บางตลาด	คลองเขื่อน	ฉะเชิงเทรา	7.27	0.01	-	-
15070884	734003	1521159	47	ไม่มีชื่อ	แหล่งน้ำ	สระน้ำ	เล็ก	บ้านควายเขาหัก	5	บางตลาด	คลองเขื่อน	ฉะเชิงเทรา	11.26	0.01	-	-
15070885	734350	1521107	47	ไม่มีชื่อ	แหล่งน้ำ	สระน้ำ	เล็ก	บ้านควายเขาหัก	5	บางตลาด	คลองเขื่อน	ฉะเชิงเทรา	4.66	0.01	-	-
15070886	734487	1521120	47	สระ	แหล่งน้ำ	สระน้ำ	เล็ก	บ้านควายเขาหัก	5	บางตลาด	คลองเขื่อน	ฉะเชิงเทรา	9.43	0.02	-	-
15070887	734281	1521432	47	ไม่มีชื่อ	แหล่งน้ำ	สระน้ำ	เล็ก	บ้านควายเขาหัก	5	บางตลาด	คลองเขื่อน	ฉะเชิงเทรา	17.88	0.07	-	-
15070888	734194	1521642	47	ไม่มีชื่อ	แหล่งน้ำ	สระน้ำ	เล็ก	บ้านควายเขาหัก	5	บางตลาด	คลองเขื่อน	ฉะเชิงเทรา	5.20	0.02	-	-
15070889	734019	1521663	47	ไม่มีชื่อ	แหล่งน้ำ	สระน้ำ	เล็ก	บ้านควายเขาหัก	5	บางตลาด	คลองเขื่อน	ฉะเชิงเทรา	3.26	0.01	-	-
15070890	738113	1541635	47	หนองกระบก	แหล่งน้ำ	หนอง	เล็ก	บ้านย่านสมบูรณ์	2	บางยาง	บ้านสร้าง	ปราจีนบุรี	6.79	0.02	-	กระทรวงมหาดไทย
15070891	739146	1541593	47	หนองบัวตามตะวัน	แหล่งน้ำ	สระน้ำ	เล็ก	บ้านย่านสมบูรณ์	2	บางยาง	บ้านสร้าง	ปราจีนบุรี	10.16	0.03	-	-
15070892	737356	1541109	47	หนองน้ำ	แหล่งน้ำ	หนอง	เล็ก	บ้านหัวสะแก	2	บางยาง	บ้านสร้าง	ปราจีนบุรี	3.68	0.02	-	-
15070893	743153	1538388	47	ไม่มีชื่อ	แหล่งน้ำ	สระน้ำ	เล็ก	บ้านหนองบัว	2	บางยาง	บ้านสร้าง	ปราจีนบุรี	6.33	0.01	-	-
15070894	743140	1538440	47	ไม่มีชื่อ	แหล่งน้ำ	สระน้ำ	เล็ก	บ้านหนองบัว	2	บางยาง	บ้านสร้าง	ปราจีนบุรี	3.27	0.01	-	-
15070895	735286	1541355	47	ไม่มีชื่อ	แหล่งน้ำ	สระน้ำ	เล็ก	บ้านบางยาง	3	บางยาง	บ้านสร้าง	ปราจีนบุรี	26.25	0.14	-	-
15070896	735999	1541755	47	ไม่มีชื่อ	แหล่งน้ำ	สระน้ำ	เล็ก	บ้านบางยาง	3	บางยาง	บ้านสร้าง	ปราจีนบุรี	4.60	0.02	-	-
15070897	735578	1541858	47	ไม่มีชื่อ	แหล่งน้ำ	สระน้ำ	เล็ก	บ้านบางยาง	3	บางยาง	บ้านสร้าง	ปราจีนบุรี	8.77	0.04	-	-
15070898	740427	1541010	47	ไม่มีชื่อ	แหล่งน้ำ	สระน้ำ	เล็ก	บ้านโพธิ์เย็น	11	บางยาง	บ้านสร้าง	ปราจีนบุรี	3.66	0.01	-	-
15070899	740335	1541217	47	ไม่มีชื่อ	แหล่งน้ำ	สระน้ำ	เล็ก	บ้านโพธิ์เย็น	11	บางยาง	บ้านสร้าง	ปราจีนบุรี	2.92	0.01	-	-
15070900	734296	1537197	47	ไม่มีชื่อ	แหล่งน้ำ	สระน้ำ	เล็ก	บ้านบางแตน	2	บางแตน	บ้านสร้าง	ปราจีนบุรี	2.04	0.01	-	-
15070901	734573	1537754	47	ไม่มีชื่อ	แหล่งน้ำ	สระน้ำ	เล็ก	บ้านบางแตน	2	บางแตน	บ้านสร้าง	ปราจีนบุรี	3.57	0.01	-	-
15070902	734278	1534530	47	ไม่มีชื่อ	แหล่งน้ำ	สระน้ำ	เล็ก	บ้านคลองบางแตน	5	บางแตน	บ้านสร้าง	ปราจีนบุรี	2.39	0.01	-	-
15070903	733537	1534913	47	ไม่มีชื่อ	แหล่งน้ำ	สระน้ำ	เล็ก	บ้านคลองบางแตน	5	บางแตน	บ้านสร้าง	ปราจีนบุรี	2.26	0.01	-	-
15070904	733498	1534995	47	ไม่มีชื่อ	แหล่งน้ำ	สระน้ำ	เล็ก	บ้านคลองบางแตน	5	บางแตน	บ้านสร้าง	ปราจีนบุรี	2.68	0.01	-	-
15070905	733593	1535098	47	ไม่มีชื่อ	แหล่งน้ำ	สระน้ำ	เล็ก	บ้านคลองบางแตน	5	บางแตน	บ้านสร้าง	ปราจีนบุรี	2.06	0.01	-	-
15070906	733525	1535085	47	ไม่มีชื่อ	แหล่งน้ำ	สระน้ำ	เล็ก	บ้านคลองบางแตน	5	บางแตน	บ้านสร้าง	ปราจีนบุรี	2.46	0.01	-	-
15070907	733347	1535127	47	ไม่มีชื่อ	แหล่งน้ำ	สระน้ำ	เล็ก	บ้านคลองบางแตน	5	บางแตน	บ้านสร้าง	ปราจีนบุรี	3.40	0.01	-	-

ตารางที่ ง.2-3 แสดงทะเบียนแหล่งน้ำและผู้ใช้น้ำในลุ่มน้ำบางปะกง (ต่อ)

รหัสแหล่งน้ำ/ผู้ใช้น้ำ	WGS_E	WGS_N	โซน	ชื่อแหล่งน้ำ/ผู้ใช้น้ำ	ประเภท_1	ประเภท_2	ขนาดโครงการ	บ้าน	หมู่	ตำบล	อำเภอ	จังหวัด	พื้นที่ (ไร่)	ความจุ (ล้าน ลบ.ม.)	พื้นที่ชลประทาน/รับประโยชน์ (ไร่)	หน่วยงาน
15070908	735257	1536532	47	ไม่มีชื่อ	แหล่งน้ำ	สระน้ำ	เล็ก	บ้านปากตำหรุ	6	บางแตน	บ้านสร้าง	ปราจีนบุรี	5.42	0.02	-	-
15070909	734650	1536962	47	ไม่มีชื่อ	แหล่งน้ำ	สระน้ำ	เล็ก	บ้านปากตำหรุ	6	บางแตน	บ้านสร้าง	ปราจีนบุรี	2.12	0.01	-	-
15070910	736870	1537250	47	ไม่มีชื่อ	แหล่งน้ำ	สระน้ำ	เล็ก	บ้านเกาะลอย	7	บางแตน	บ้านสร้าง	ปราจีนบุรี	2.93	0.01	-	-
15070911	736742	1537292	47	ไม่มีชื่อ	แหล่งน้ำ	สระน้ำ	เล็ก	บ้านเกาะลอย	7	บางแตน	บ้านสร้าง	ปราจีนบุรี	2.56	0.01	-	-
15070912	737379	1537595	47	ไม่มีชื่อ	แหล่งน้ำ	สระน้ำ	เล็ก	บ้านเกาะลอย	7	บางแตน	บ้านสร้าง	ปราจีนบุรี	12.92	0.05	-	-
15070913	736122	1538581	47	หนองรี	แหล่งน้ำ	สระน้ำ	เล็ก	บ้านเกาะลอย	7	บางแตน	บ้านสร้าง	ปราจีนบุรี	5.45	0.02	-	-
15070914	732724	1534207	47	ไม่มีชื่อ	แหล่งน้ำ	สระน้ำ	เล็ก	บ้านประจำรัง	10	บางแตน	บ้านสร้าง	ปราจีนบุรี	2.49	0.01	-	-
15070915	732388	1534487	47	หนองน้ำ	แหล่งน้ำ	หนอง	เล็ก	บ้านสามพอก	11	บางแตน	บ้านสร้าง	ปราจีนบุรี	3.92	0.01	-	-
15070916	732000	1534759	47	หนองน้ำ	แหล่งน้ำ	หนอง	เล็ก	บ้านสามพอก	11	บางแตน	บ้านสร้าง	ปราจีนบุรี	10.54	0.04	-	-
15070917	733033	1535029	47	ไม่มีชื่อ	แหล่งน้ำ	สระน้ำ	เล็ก	บ้านสามพอก	11	บางแตน	บ้านสร้าง	ปราจีนบุรี	4.71	0.02	-	-
15070918	734172	1533531	47	ไม่มีชื่อ	แหล่งน้ำ	สระน้ำ	เล็ก	บ้านคลองบางกระดาน	12	บางแตน	บ้านสร้าง	ปราจีนบุรี	2.45	0.01	-	-
15070919	734358	1533578	47	ไม่มีชื่อ	แหล่งน้ำ	สระน้ำ	เล็ก	บ้านคลองบางกระดาน	12	บางแตน	บ้านสร้าง	ปราจีนบุรี	3.04	0.01	-	-
15070920	733323	1534431	47	ไม่มีชื่อ	แหล่งน้ำ	สระน้ำ	เล็ก	บ้านคลองบางกระดาน	12	บางแตน	บ้านสร้าง	ปราจีนบุรี	7.28	0.02	-	-
15070921	735771	1534940	47	หนองน้ำ	แหล่งน้ำ	หนอง	เล็ก	บ้านลำตะโหนด	13	บางแตน	บ้านสร้าง	ปราจีนบุรี	7.66	0.02	-	-
15070922	743347	1544109	47	ไม่มีชื่อ	แหล่งน้ำ	สระน้ำ	เล็ก	บ้านวังหัวคู้	10	บางพลวง	บ้านสร้าง	ปราจีนบุรี	4.84	0.01	-	-
15070923	743203	1544189	47	ไม่มีชื่อ	แหล่งน้ำ	สระน้ำ	เล็ก	บ้านวังหัวคู้	10	บางพลวง	บ้านสร้าง	ปราจีนบุรี	13.03	0.05	-	-
15070924	742968	1544460	47	ไม่มีชื่อ	แหล่งน้ำ	สระน้ำ	เล็ก	บ้านวังหัวคู้	10	บางพลวง	บ้านสร้าง	ปราจีนบุรี	3.30	0.01	-	-
15070925	743887	1538002	47	ไม่มีชื่อ	แหล่งน้ำ	สระน้ำ	เล็ก	บ้านหนองบัว	2	บางขาม	บ้านสร้าง	ปราจีนบุรี	14.80	0.06	-	-
15070926	744160	1538195	47	ไม่มีชื่อ	แหล่งน้ำ	สระน้ำ	เล็ก	บ้านหนองบัว	2	บางขาม	บ้านสร้าง	ปราจีนบุรี	3.69	0.01	-	-
15070927	743943	1538197	47	ไม่มีชื่อ	แหล่งน้ำ	สระน้ำ	เล็ก	บ้านหนองบัว	2	บางขาม	บ้านสร้าง	ปราจีนบุรี	15.51	0.06	-	-
15070928	748922	1536066	47	หนองคู	แหล่งน้ำ	หนอง	เล็ก	บ้านวังน้ำเตียน	4	บางขาม	บ้านสร้าง	ปราจีนบุรี	11.56	0.04	-	กระทรวงมหาดไทย
15070929	749751	1535007	47	ไม่มีชื่อ	แหล่งน้ำ	สระน้ำ	เล็ก	บ้านวังกะทุม	8	บางขาม	บ้านสร้าง	ปราจีนบุรี	3.32	0.01	-	-
15070930	753027	1533518	47	ไม่มีชื่อ	แหล่งน้ำ	สระน้ำ	เล็ก	บ้านไม้สามเรือน	6	กระทุ่มแพ้ว	บ้านสร้าง	ปราจีนบุรี	25.92	0.16	-	-
15070931	753062	1533630	47	ไม่มีชื่อ	แหล่งน้ำ	สระน้ำ	เล็ก	บ้านไม้สามเรือน	6	กระทุ่มแพ้ว	บ้านสร้าง	ปราจีนบุรี	16.39	0.06	-	-
15070932	752687	1533626	47	ไม่มีชื่อ	แหล่งน้ำ	สระน้ำ	เล็ก	บ้านไม้สามเรือน	6	กระทุ่มแพ้ว	บ้านสร้าง	ปราจีนบุรี	35.20	0.22	-	-
15070933	752717	1533748	47	ไม่มีชื่อ	แหล่งน้ำ	สระน้ำ	เล็ก	บ้านไม้สามเรือน	6	กระทุ่มแพ้ว	บ้านสร้าง	ปราจีนบุรี	14.71	0.06	-	-
15070934	754617	1535007	47	ไม่มีชื่อ	แหล่งน้ำ	สระน้ำ	เล็ก	บ้านดอนตาหอม	7	กระทุ่มแพ้ว	บ้านสร้าง	ปราจีนบุรี	4.94	0.02	-	-
15070935	765636	1534906	47	ไม่มีชื่อ	แหล่งน้ำ	สระน้ำ	เล็ก	บ้านหนองเรือ	9	หัวหว้า	ศรีมหาโพธิ	ปราจีนบุรี	10.82	0.03	-	-

ตารางที่ ง.2-3 แสดงทะเบียนแหล่งน้ำและผู้ใช้น้ำในลุ่มน้ำบางปะกง (ต่อ)

รหัสแหล่งน้ำ/ผู้ใช้น้ำ	WGS_E	WGS_N	โซน	ชื่อแหล่งน้ำ/ผู้ใช้น้ำ	ประเภท_1	ประเภท_2	ขนาดโครงการ	บ้าน	หมู่	ตำบล	อำเภอ	จังหวัด	พื้นที่ (ไร่)	ความจุ (ล้าน ลบ.ม.)	พื้นที่ชลประทาน/รับประโยชน์ (ไร่)	หน่วยงาน
15070936	765008	1534974	47	หนองน้ำ	แหล่งน้ำ	หนอง	เล็ก	บ้านหนองเรือ	9	หัวหว้า	ศรีมหาโพธิ	ปราจีนบุรี	4.08	0.01	-	-
15070937	764740	1535119	47	หนองน้ำ	แหล่งน้ำ	หนอง	เล็ก	บ้านหนองเรือ	9	หัวหว้า	ศรีมหาโพธิ	ปราจีนบุรี	46.00	0.17	-	-
15070938	770874	1530369	47	ไม่มีชื่อ	แหล่งน้ำ	สระน้ำ	เล็ก	บ้านสีเสียดไทรงาม	16	หัวหว้า	ศรีมหาโพธิ	ปราจีนบุรี	8.33	0.02	-	-
15070939	761359	1535793	47	หัวหนองจิก	แหล่งน้ำ	สระน้ำ	เล็ก	บ้านโคกปืบ	3	โคกปืบ	ศรีมโหสถ	ปราจีนบุรี	32.47	0.10	-	กระทรวงมหาดไทย
15070940	761951	1534454	47	ไม่มีชื่อ	แหล่งน้ำ	สระน้ำ	เล็ก	บ้านด่าน	7	โคกปืบ	ศรีมโหสถ	ปราจีนบุรี	13.85	0.04	-	-
15070941	762054	1534137	47	หนองน้ำ	แหล่งน้ำ	หนอง	เล็ก	บ้านด่าน	7	โคกปืบ	ศรีมโหสถ	ปราจีนบุรี	4.31	0.02	-	-
15070942	762694	1534409	47	ไม่มีชื่อ	แหล่งน้ำ	สระน้ำ	เล็ก	บ้านด่าน	7	โคกปืบ	ศรีมโหสถ	ปราจีนบุรี	21.11	0.06	-	-
15070943	762760	1535069	47	ไม่มีชื่อ	แหล่งน้ำ	สระน้ำ	เล็ก	บ้านด่าน	7	โคกปืบ	ศรีมโหสถ	ปราจีนบุรี	6.63	0.02	-	-
15070944	762448	1535192	47	ไม่มีชื่อ	แหล่งน้ำ	สระน้ำ	เล็ก	บ้านด่าน	7	โคกปืบ	ศรีมโหสถ	ปราจีนบุรี	80.39	0.22	-	-
15070945	762484	1535989	47	ไม่มีชื่อ	แหล่งน้ำ	สระน้ำ	เล็ก	บ้านด่าน	7	โคกปืบ	ศรีมโหสถ	ปราจีนบุรี	5.89	0.01	-	-
15070946	762542	1535976	47	ไม่มีชื่อ	แหล่งน้ำ	สระน้ำ	เล็ก	บ้านด่าน	7	โคกปืบ	ศรีมโหสถ	ปราจีนบุรี	8.48	0.03	-	-
15070947	761050	1536253	47	หนองน้ำ	แหล่งน้ำ	หนอง	เล็ก	บ้านหนองสะแก	8	โคกปืบ	ศรีมโหสถ	ปราจีนบุรี	22.97	0.05	-	-
15070948	762321	1536196	47	ไม่มีชื่อ	แหล่งน้ำ	สระน้ำ	เล็ก	บ้านหนองสะแก	8	โคกปืบ	ศรีมโหสถ	ปราจีนบุรี	33.77	0.03	-	-
15070949	763582	1533993	47	ไม่มีชื่อ	แหล่งน้ำ	สระน้ำ	เล็ก	บ้านหนองเรือ	9	โคกปืบ	ศรีมโหสถ	ปราจีนบุรี	5.03	0.02	-	-
15070950	765430	1534558	47	หนองน้ำ	แหล่งน้ำ	หนอง	เล็ก	บ้านหนองเรือ	9	โคกปืบ	ศรีมโหสถ	ปราจีนบุรี	13.54	0.05	-	-
15070951	763697	1534688	47	ไม่มีชื่อ	แหล่งน้ำ	สระน้ำ	เล็ก	บ้านหนองเรือ	9	โคกปืบ	ศรีมโหสถ	ปราจีนบุรี	1.72	0.01	-	-
15070952	764844	1534897	47	ไม่มีชื่อ	แหล่งน้ำ	สระน้ำ	เล็ก	บ้านหนองเรือ	9	โคกปืบ	ศรีมโหสถ	ปราจีนบุรี	7.19	0.02	-	-
15070953	764749	1534926	47	ไม่มีชื่อ	แหล่งน้ำ	สระน้ำ	เล็ก	บ้านหนองเรือ	9	โคกปืบ	ศรีมโหสถ	ปราจีนบุรี	12.46	0.05	-	-
15070954	762899	1534698	47	ไม่มีชื่อ	แหล่งน้ำ	สระน้ำ	เล็ก	บ้านหนองเรือ	9	โคกปืบ	ศรีมโหสถ	ปราจีนบุรี	2.85	0.01	-	-
15070955	762867	1534838	47	ไม่มีชื่อ	แหล่งน้ำ	สระน้ำ	เล็ก	บ้านหนองเรือ	9	โคกปืบ	ศรีมโหสถ	ปราจีนบุรี	5.50	0.02	-	-
15070956	762901	1535236	47	ไม่มีชื่อ	แหล่งน้ำ	สระน้ำ	เล็ก	บ้านหนองเรือ	9	โคกปืบ	ศรีมโหสถ	ปราจีนบุรี	16.59	0.03	-	-
15070957	756620	1533319	47	หนองบัว	แหล่งน้ำ	หนอง	เล็ก	บ้านทางข้าม	1	โคกไทย	ศรีมโหสถ	ปราจีนบุรี	1.44	0.00	-	กระทรวงมหาดไทย
15070958	762156	1532495	47	ไม่มีชื่อ	แหล่งน้ำ	สระน้ำ	เล็ก	บ้านสระข่อย	1	โคกไทย	ศรีมโหสถ	ปราจีนบุรี	2.91	0.01	-	-
15070959	761818	1532984	47	ไม่มีชื่อ	แหล่งน้ำ	สระน้ำ	เล็ก	บ้านสระข่อย	1	โคกไทย	ศรีมโหสถ	ปราจีนบุรี	2.62	0.01	-	-
15070960	762403	1533941	47	สระ	แหล่งน้ำ	สระน้ำ	เล็ก	บ้านสระข่อย	1	โคกไทย	ศรีมโหสถ	ปราจีนบุรี	10.48	0.01	-	-
15070961	762766	1534101	47	ไม่มีชื่อ	แหล่งน้ำ	สระน้ำ	เล็ก	บ้านสระข่อย	1	โคกไทย	ศรีมโหสถ	ปราจีนบุรี	2.73	0.01	-	-
15070962	760158	1532131	47	หนองปลาตุก	แหล่งน้ำ	หนอง	เล็ก	บ้านแสงสว่าง	2	โคกไทย	ศรีมโหสถ	ปราจีนบุรี	7.98	0.03	-	-
15070963	760487	1533052	47	ไม่มีชื่อ	แหล่งน้ำ	สระน้ำ	เล็ก	บ้านแสงสว่าง	2	โคกไทย	ศรีมโหสถ	ปราจีนบุรี	24.16	0.15	-	-

ตารางที่ ง.2-3 แสดงทะเบียนแหล่งน้ำและผู้ใช้น้ำในลุ่มน้ำบางปะกง (ต่อ)

รหัสแหล่งน้ำ/ผู้ใช้น้ำ	WGS_E	WGS_N	โซน	ชื่อแหล่งน้ำ/ผู้ใช้น้ำ	ประเภท_1	ประเภท_2	ขนาดโครงการ	บ้าน	หมู่	ตำบล	อำเภอ	จังหวัด	พื้นที่ (ไร่)	ความจุ (ล้าน ลบ.ม.)	พื้นที่ชลประทาน/รับประโยชน์ (ไร่)	หน่วยงาน
15070964	761644	1531003	47	ไม่มีชื่อ	แหล่งน้ำ	สระน้ำ	เล็ก	บ้านแสงสว่าง	3	โคกไทย	ศรีมโหสถ	ปราจีนบุรี	2.07	0.01	-	-
15070965	766276	1530209	47	ไม่มีชื่อ	แหล่งน้ำ	สระน้ำ	เล็ก	บ้านหนองเกตุ	4	โคกไทย	ศรีมโหสถ	ปราจีนบุรี	4.77	0.02	-	-
15070966	764732	1530611	47	ไม่มีชื่อ	แหล่งน้ำ	สระน้ำ	เล็ก	บ้านหนองเกตุ	4	โคกไทย	ศรีมโหสถ	ปราจีนบุรี	1.94	0.01	-	-
15070967	769194	1530171	47	ไม่มีชื่อ	แหล่งน้ำ	สระน้ำ	เล็ก	บ้านโป่งตะเคียน	5	โคกไทย	ศรีมโหสถ	ปราจีนบุรี	15.45	0.07	-	-
15070968	769350	1530202	47	ไม่มีชื่อ	แหล่งน้ำ	สระน้ำ	เล็ก	บ้านโป่งตะเคียน	5	โคกไทย	ศรีมโหสถ	ปราจีนบุรี	18.70	0.07	-	-
15070969	770930	1527363	47	ไม่มีชื่อ	แหล่งน้ำ	สระน้ำ	เล็ก	บ้านโป่งตะเคียน	5	โคกไทย	ศรีมโหสถ	ปราจีนบุรี	2.06	0.01	-	-
15070970	767442	1529898	47	ไม่มีชื่อ	แหล่งน้ำ	สระน้ำ	เล็ก	บ้านหนองแสง	6	โคกไทย	ศรีมโหสถ	ปราจีนบุรี	2.47	0.01	-	-
15070971	768889	1530491	47	ไม่มีชื่อ	แหล่งน้ำ	สระน้ำ	เล็ก	บ้านหนองแสง	6	โคกไทย	ศรีมโหสถ	ปราจีนบุรี	8.25	0.01	-	-
15070972	768813	1530494	47	ไม่มีชื่อ	แหล่งน้ำ	สระน้ำ	เล็ก	บ้านหนองแสง	6	โคกไทย	ศรีมโหสถ	ปราจีนบุรี	12.01	0.03	-	-
15070973	768895	1530702	47	ไม่มีชื่อ	แหล่งน้ำ	สระน้ำ	เล็ก	บ้านหนองแสง	6	โคกไทย	ศรีมโหสถ	ปราจีนบุรี	14.90	0.05	-	-
15070974	769229	1530914	47	ไม่มีชื่อ	แหล่งน้ำ	สระน้ำ	เล็ก	บ้านหนองแสง	6	โคกไทย	ศรีมโหสถ	ปราจีนบุรี	9.97	0.04	-	-
15070975	767454	1531908	47	ไม่มีชื่อ	แหล่งน้ำ	สระน้ำ	เล็ก	บ้านหนองแสง	6	โคกไทย	ศรีมโหสถ	ปราจีนบุรี	5.22	0.02	-	-
15070976	767661	1532351	47	ไม่มีชื่อ	แหล่งน้ำ	สระน้ำ	เล็ก	บ้านหนองแสง	6	โคกไทย	ศรีมโหสถ	ปราจีนบุรี	4.27	0.01	-	-
15070977	767720	1532499	47	ไม่มีชื่อ	แหล่งน้ำ	สระน้ำ	เล็ก	บ้านหนองแสง	6	โคกไทย	ศรีมโหสถ	ปราจีนบุรี	2.30	0.01	-	-
15070978	767744	1532586	47	ไม่มีชื่อ	แหล่งน้ำ	สระน้ำ	เล็ก	บ้านหนองแสง	6	โคกไทย	ศรีมโหสถ	ปราจีนบุรี	3.63	0.01	-	-
15070979	766567	1532676	47	ไม่มีชื่อ	แหล่งน้ำ	สระน้ำ	เล็ก	บ้านหนองแสง	6	โคกไทย	ศรีมโหสถ	ปราจีนบุรี	1.97	0.01	-	-
15070980	764710	1532569	47	หนองน้ำ	แหล่งน้ำ	หนอง	เล็ก	บ้านโคกพนมดี	7	โคกไทย	ศรีมโหสถ	ปราจีนบุรี	3.84	0.01	-	-
15070981	765261	1532892	47	ไม่มีชื่อ	แหล่งน้ำ	สระน้ำ	เล็ก	บ้านโคกพนมดี	7	โคกไทย	ศรีมโหสถ	ปราจีนบุรี	9.38	0.03	-	-
15070982	764965	1532963	47	ไม่มีชื่อ	แหล่งน้ำ	สระน้ำ	เล็ก	บ้านโคกพนมดี	7	โคกไทย	ศรีมโหสถ	ปราจีนบุรี	4.64	0.02	-	-
15070983	765116	1532895	47	ไม่มีชื่อ	แหล่งน้ำ	สระน้ำ	เล็ก	บ้านโคกพนมดี	7	โคกไทย	ศรีมโหสถ	ปราจีนบุรี	15.60	0.07	-	-
15070984	765056	1533051	47	ไม่มีชื่อ	แหล่งน้ำ	สระน้ำ	เล็ก	บ้านโคกพนมดี	7	โคกไทย	ศรีมโหสถ	ปราจีนบุรี	2.82	0.01	-	-
15070985	764999	1533194	47	ไม่มีชื่อ	แหล่งน้ำ	สระน้ำ	เล็ก	บ้านโคกพนมดี	7	โคกไทย	ศรีมโหสถ	ปราจีนบุรี	3.17	0.01	-	-
15070986	764815	1533133	47	ไม่มีชื่อ	แหล่งน้ำ	สระน้ำ	เล็ก	บ้านโคกพนมดี	7	โคกไทย	ศรีมโหสถ	ปราจีนบุรี	18.87	0.08	-	-
15070987	763557	1533403	47	ไม่มีชื่อ	แหล่งน้ำ	สระน้ำ	เล็ก	บ้านโคกพนมดี	7	โคกไทย	ศรีมโหสถ	ปราจีนบุรี	5.58	0.02	-	-
15070988	764225	1532737	47	หนองยายหละ	แหล่งน้ำ	หนอง	เล็ก	บ้านโคกพนมดี	7	โคกไทย	ศรีมโหสถ	ปราจีนบุรี	9.22	0.03	-	กระทรวงมหาดไทย
15070989	765055	1533552	47	หนองน้ำ	แหล่งน้ำ	หนอง	เล็ก	บ้านหนองเรือ	9	โคกไทย	ศรีมโหสถ	ปราจีนบุรี	5.87	0.02	-	-
15070990	765100	1533709	47	ไม่มีชื่อ	แหล่งน้ำ	สระน้ำ	เล็ก	บ้านหนองเรือ	9	โคกไทย	ศรีมโหสถ	ปราจีนบุรี	2.24	0.01	-	-
15070991	765147	1533928	47	ไม่มีชื่อ	แหล่งน้ำ	สระน้ำ	เล็ก	บ้านหนองเรือ	9	โคกไทย	ศรีมโหสถ	ปราจีนบุรี	4.95	0.01	-	-

ตารางที่ ง.2-3 แสดงทะเบียนแหล่งน้ำและผู้ใช้น้ำในลุ่มน้ำบางปะกง (ต่อ)

รหัสแหล่งน้ำ/ผู้ใช้น้ำ	WGS_E	WGS_N	โซน	ชื่อแหล่งน้ำ/ผู้ใช้น้ำ	ประเภท_1	ประเภท_2	ขนาดโครงการ	บ้าน	หมู่	ตำบล	อำเภอ	จังหวัด	พื้นที่ (ไร่)	ความจุ (ล้าน ลบ.ม.)	พื้นที่ชลประทาน/รับประโยชน์ (ไร่)	หน่วยงาน
15070992	763105	1530831	47	ไม่มีชื่อ	แหล่งน้ำ	สระน้ำ	เล็ก	บ้านห้วยปลีก	12	โคกไทย	ศรีมโหสถ	ปราจีนบุรี	2.63	0.01	-	-
15070993	770566	1530360	47	ไม่มีชื่อ	แหล่งน้ำ	สระน้ำ	เล็ก	บ้านสีเสียดไทรงาม	16	โคกไทย	ศรีมโหสถ	ปราจีนบุรี	2.33	0.01	-	-
15070994	713203	1552215	47	ไม่มีชื่อ	แหล่งน้ำ	สระน้ำ	เล็ก	บ้านช่องตะเคียน	1	พระอาจารย์	องครักษ์	นครนายก	2.92	0.01	-	-
15070995	711695	1553274	47	ไม่มีชื่อ	แหล่งน้ำ	สระน้ำ	เล็ก	บ้านช่องตะเคียน	1	พระอาจารย์	องครักษ์	นครนายก	3.13	0.01	-	-
15070996	713503	1550217	47	ไม่มีชื่อ	แหล่งน้ำ	สระน้ำ	เล็ก	บ้านบึงหลุมบัว	1	พระอาจารย์	องครักษ์	นครนายก	5.41	0.01	-	-
15070997	713466	1552077	47	ไม่มีชื่อ	แหล่งน้ำ	สระน้ำ	เล็ก	บ้านคลอง23ฝั่งเหนือ	12	พระอาจารย์	องครักษ์	นครนายก	2.82	0.01	-	-
15070998	713822	1552806	47	บึงท่าราบ	แหล่งน้ำ	บึง	เล็ก	บ้านคลอง23ฝั่งเหนือ	12	พระอาจารย์	องครักษ์	นครนายก	150.19	0.48	-	กระทรวงมหาดไทย
15070999	711901	1550640	47	ไม่มีชื่อ	แหล่งน้ำ	สระน้ำ	เล็ก	บ้านปากคลอง22	13	พระอาจารย์	องครักษ์	นครนายก	3.11	0.01	-	-
15071000	713186	1551076	47	ไม่มีชื่อ	แหล่งน้ำ	สระน้ำ	เล็ก	บ้านปากคลอง22	13	พระอาจารย์	องครักษ์	นครนายก	3.93	0.01	-	-
15071001	706903	1549410	47	ไม่มีชื่อ	แหล่งน้ำ	สระน้ำ	เล็ก	บ้านคลองสิบสี่	1	บึงศาล	องครักษ์	นครนายก	6.10	0.02	-	-
15071002	711204	1554735	47	ไม่มีชื่อ	แหล่งน้ำ	สระน้ำ	เล็ก	บ้านปากบึงศาล	1	บึงศาล	องครักษ์	นครนายก	10.90	0.03	-	-
15071003	710332	1555726	47	ไม่มีชื่อ	แหล่งน้ำ	สระน้ำ	เล็ก	บ้านปากบึงศาล	1	บึงศาล	องครักษ์	นครนายก	6.53	0.01	-	-
15071004	709988	1550682	47	ไม่มีชื่อ	แหล่งน้ำ	สระน้ำ	เล็ก	บ้านทำนบ	1	บึงศาล	องครักษ์	นครนายก	4.44	0.01	-	-
15071005	708445	1550873	47	ไม่มีชื่อ	แหล่งน้ำ	สระน้ำ	เล็ก	บ้านทำนบ	1	บึงศาล	องครักษ์	นครนายก	52.38	0.34	-	-
15071006	709336	1550890	47	ไม่มีชื่อ	แหล่งน้ำ	สระน้ำ	เล็ก	บ้านทำนบ	1	บึงศาล	องครักษ์	นครนายก	16.41	0.06	-	-
15071007	711089	1550868	47	ไม่มีชื่อ	แหล่งน้ำ	สระน้ำ	เล็ก	บ้านเหนือเอน	2	บึงศาล	องครักษ์	นครนายก	5.78	0.02	-	-
15071008	708544	1555450	47	ไม่มีชื่อ	แหล่งน้ำ	สระน้ำ	เล็ก	บ้านหัวหมอนคลอง15	3	บึงศาล	องครักษ์	นครนายก	3.17	0.01	-	-
15071009	709687	1556169	47	ไม่มีชื่อ	แหล่งน้ำ	สระน้ำ	เล็ก	บ้านหัวหมอนคลอง15	3	บึงศาล	องครักษ์	นครนายก	15.69	0.02	-	-
15071010	709265	1557304	47	ไม่มีชื่อ	แหล่งน้ำ	สระน้ำ	เล็ก	บ้านหัวหมอนคลอง15	3	บึงศาล	องครักษ์	นครนายก	2.81	0.01	-	-
15071011	709888	1558000	47	ไม่มีชื่อ	แหล่งน้ำ	สระน้ำ	เล็ก	บ้านปากคลอง16	4	บึงศาล	องครักษ์	นครนายก	16.11	0.05	-	-
15071012	710187	1552511	47	ไม่มีชื่อ	แหล่งน้ำ	สระน้ำ	เล็ก	บ้านดอนกลาง	5	บึงศาล	องครักษ์	นครนายก	12.54	0.05	-	-
15071013	709852	1552511	47	ไม่มีชื่อ	แหล่งน้ำ	สระน้ำ	เล็ก	บ้านดอนกลาง	5	บึงศาล	องครักษ์	นครนายก	7.75	0.03	-	-
15071014	707064	1557124	47	ไม่มีชื่อ	แหล่งน้ำ	สระน้ำ	เล็ก	บ้านปากคลอง14แปดวา	6	บึงศาล	องครักษ์	นครนายก	4.55	0.01	-	-
15071015	709266	1557641	47	ไม่มีชื่อ	แหล่งน้ำ	สระน้ำ	เล็ก	บ้านปากคลอง14แปดวา	6	บึงศาล	องครักษ์	นครนายก	4.07	0.01	-	-
15071016	707873	1549664	47	ไม่มีชื่อ	แหล่งน้ำ	สระน้ำ	เล็ก	บ้านปากบึงฝ้าย	6	บึงศาล	องครักษ์	นครนายก	288.17	-	-	-
15071017	710468	1556993	47	ไม่มีชื่อ	แหล่งน้ำ	สระน้ำ	เล็ก	บ้านปากบึงศาล	6	บึงศาล	องครักษ์	นครนายก	5.38	0.01	-	-
15071018	711256	1557793	47	ไม่มีชื่อ	แหล่งน้ำ	สระน้ำ	เล็ก	บ้านปากบึงศาล	6	บึงศาล	องครักษ์	นครนายก	13.78	0.05	-	-
15071019	711123	1557926	47	ไม่มีชื่อ	แหล่งน้ำ	สระน้ำ	เล็ก	บ้านปากบึงศาล	6	บึงศาล	องครักษ์	นครนายก	2.79	0.01	-	-

ตารางที่ ง.2-3 แสดงทะเบียนแหล่งน้ำและผู้ใช้น้ำในลุ่มน้ำบางปะกง (ต่อ)

รหัสแหล่งน้ำ/ผู้ใช้น้ำ	WGS_E	WGS_N	โซน	ชื่อแหล่งน้ำ/ผู้ใช้น้ำ	ประเภท_1	ประเภท_2	ขนาดโครงการ	บ้าน	หมู่	ตำบล	อำเภอ	จังหวัด	พื้นที่ (ไร่)	ความจุ (ล้าน ลบ.ม.)	พื้นที่ชลประทาน/รับประโยชน์ (ไร่)	หน่วยงาน
15071020	711505	1558453	47	ไม่มีชื่อ	แหล่งน้ำ	สระน้ำ	เล็ก	บ้านปากบึงศาล	6	บึงศาล	องครักษ์	นครนายก	12.39	0.02	-	-
15071021	707062	1554794	47	ไม่มีชื่อ	แหล่งน้ำ	สระน้ำ	เล็ก	บ้านหัวหมอนคลอง14	7	บึงศาล	องครักษ์	นครนายก	7.14	0.02	-	-
15071022	707095	1549462	47	ไม่มีชื่อ	แหล่งน้ำ	สระน้ำ	เล็ก	บ้านลาดช้าง	8	บึงศาล	องครักษ์	นครนายก	1.06	0.01	-	-
15071023	707655	1550971	47	ไม่มีชื่อ	แหล่งน้ำ	สระน้ำ	เล็ก	บ้านลาดช้าง	8	บึงศาล	องครักษ์	นครนายก	43.59	0.30	-	-
15071024	707674	1551234	47	ไม่มีชื่อ	แหล่งน้ำ	สระน้ำ	เล็ก	บ้านลาดช้าง	8	บึงศาล	องครักษ์	นครนายก	11.22	0.04	-	-
15071025	707468	1551890	47	ไม่มีชื่อ	แหล่งน้ำ	สระน้ำ	เล็ก	บ้านลาดช้าง	8	บึงศาล	องครักษ์	นครนายก	11.04	0.04	-	-
15071026	707555	1551947	47	ไม่มีชื่อ	แหล่งน้ำ	สระน้ำ	เล็ก	บ้านลาดช้าง	8	บึงศาล	องครักษ์	นครนายก	28.68	0.01	-	-
15071027	708756	1553691	47	ไม่มีชื่อ	แหล่งน้ำ	สระน้ำ	เล็ก	บ้านกิดารี	9	บึงศาล	องครักษ์	นครนายก	7.09	0.04	-	-
15071028	708995	1553762	47	ไม่มีชื่อ	แหล่งน้ำ	สระน้ำ	เล็ก	บ้านกิดารี	9	บึงศาล	องครักษ์	นครนายก	6.96	0.03	-	-
15071029	710103	1554253	47	ไม่มีชื่อ	แหล่งน้ำ	สระน้ำ	เล็ก	บ้านกิดารี	9	บึงศาล	องครักษ์	นครนายก	4.38	0.01	-	-
15071030	709753	1554257	47	ไม่มีชื่อ	แหล่งน้ำ	สระน้ำ	เล็ก	บ้านกิดารี	9	บึงศาล	องครักษ์	นครนายก	5.00	0.02	-	-
15071031	711679	1555150	47	ไม่มีชื่อ	แหล่งน้ำ	สระน้ำ	เล็ก	บ้านปากบึงศาล	1	ศีรษะกระบือ	องครักษ์	นครนายก	2.92	0.01	-	-
15071032	721321	1549526	47	ไม่มีชื่อ	แหล่งน้ำ	สระน้ำ	เล็ก	บ้านวัดราษฎร์ประดิษฐ์	2	ศีรษะกระบือ	องครักษ์	นครนายก	2.39	0.01	-	-
15071033	721323	1549643	47	ไม่มีชื่อ	แหล่งน้ำ	สระน้ำ	เล็ก	บ้านวัดราษฎร์ประดิษฐ์	2	ศีรษะกระบือ	องครักษ์	นครนายก	2.18	0.01	-	-
15071034	721381	1549684	47	ไม่มีชื่อ	แหล่งน้ำ	สระน้ำ	เล็ก	บ้านวัดราษฎร์ประดิษฐ์	2	ศีรษะกระบือ	องครักษ์	นครนายก	2.52	0.01	-	-
15071035	721383	1549791	47	ไม่มีชื่อ	แหล่งน้ำ	สระน้ำ	เล็ก	บ้านวัดราษฎร์ประดิษฐ์	2	ศีรษะกระบือ	องครักษ์	นครนายก	3.46	0.01	-	-
15071036	722591	1549891	47	ไม่มีชื่อ	แหล่งน้ำ	สระน้ำ	เล็ก	บ้านวัดราษฎร์ประดิษฐ์	2	ศีรษะกระบือ	องครักษ์	นครนายก	6.22	0.01	-	-
15071037	719829	1550002	47	ไม่มีชื่อ	แหล่งน้ำ	สระน้ำ	เล็ก	บ้านวัดราษฎร์ประดิษฐ์	2	ศีรษะกระบือ	องครักษ์	นครนายก	3.62	0.01	-	-
15071038	720826	1550192	47	ไม่มีชื่อ	แหล่งน้ำ	สระน้ำ	เล็ก	บ้านวัดราษฎร์ประดิษฐ์	2	ศีรษะกระบือ	องครักษ์	นครนายก	81.12	0.22	-	-
15071039	721092	1551129	47	ไม่มีชื่อ	แหล่งน้ำ	สระน้ำ	เล็ก	บ้านวัดราษฎร์ประดิษฐ์	2	ศีรษะกระบือ	องครักษ์	นครนายก	19.16	0.07	-	-
15071040	722898	1549285	47		แหล่งน้ำ	สระน้ำ	เล็ก	บ้านวัดราษฎร์ประดิษฐ์	2	ศีรษะกระบือ	องครักษ์	นครนายก	8.19	0.03	-	-
15071041	719360	1550609	47	ไม่มีชื่อ	แหล่งน้ำ	สระน้ำ	เล็ก	บ้านคลอง23	3	ศีรษะกระบือ	องครักษ์	นครนายก	7.49	0.01	-	-
15071042	718870	1550913	47		แหล่งน้ำ	สระน้ำ	เล็ก	บ้านคลอง23	3	ศีรษะกระบือ	องครักษ์	นครนายก	5.65	0.02	-	-
15071043	719597	1555853	47	ไม่มีชื่อ	แหล่งน้ำ	สระน้ำ	เล็ก	บ้านบางกระจิก	3	ศีรษะกระบือ	องครักษ์	นครนายก	6.67	0.02	-	-
15071044	715413	1550654	47	ไม่มีชื่อ	แหล่งน้ำ	สระน้ำ	เล็ก	บ้านปากบึง	4	ศีรษะกระบือ	องครักษ์	นครนายก	3.17	0.01	-	-
15071045	715576	1550616	47	ไม่มีชื่อ	แหล่งน้ำ	สระน้ำ	เล็ก	บ้านปากบึง	4	ศีรษะกระบือ	องครักษ์	นครนายก	6.09	0.02	-	-
15071046	715328	1550684	47	ไม่มีชื่อ	แหล่งน้ำ	สระน้ำ	เล็ก	บ้านปากบึง	4	ศีรษะกระบือ	องครักษ์	นครนายก	4.65	0.01	-	-
15071047	716723	1552003	47	หนองน้ำ	แหล่งน้ำ	หนอง	เล็ก	บ้านปากบึง	4	ศีรษะกระบือ	องครักษ์	นครนายก	2.07	0.01	-	-

ตารางที่ ง.2-3 แสดงทะเบียนแหล่งน้ำและผู้ใช้น้ำในลุ่มน้ำบางปะกง (ต่อ)

รหัสแหล่งน้ำ/ผู้ใช้น้ำ	WGS_E	WGS_N	โซน	ชื่อแหล่งน้ำ/ผู้ใช้น้ำ	ประเภท_1	ประเภท_2	ขนาดโครงการ	บ้าน	หมู่	ตำบล	อำเภอ	จังหวัด	พื้นที่ (ไร่)	ความจุ (ล้าน ลบ.ม.)	พื้นที่ชลประทาน/รับประโยชน์ (ไร่)	หน่วยงาน
15071048	715396	1556746	47	ไม่มีชื่อ	แหล่งน้ำ	สระน้ำ	เล็ก	บ้านคลองหนองขุม	4	ศีรษะกระบือ	องครักษ์	นครนายก	7.94	0.02	-	-
15071049	716189	1558089	47	ไม่มีชื่อ	แหล่งน้ำ	สระน้ำ	เล็ก	บ้านคลองหนองขุม	4	ศีรษะกระบือ	องครักษ์	นครนายก	5.74	0.02	-	-
15071050	714753	1558139	47	ไม่มีชื่อ	แหล่งน้ำ	สระน้ำ	เล็ก	บ้านคลองหนองขุม	4	ศีรษะกระบือ	องครักษ์	นครนายก	7.73	0.03	-	-
15071051	720239	1553758	47	ไม่มีชื่อ	แหล่งน้ำ	สระน้ำ	เล็ก	บ้านวัดอารีราษฎร์	5	ศีรษะกระบือ	องครักษ์	นครนายก	35.39	0.26	-	-
15071052	720212	1554034	47	ไม่มีชื่อ	แหล่งน้ำ	สระน้ำ	เล็ก	บ้านวัดอารีราษฎร์	5	ศีรษะกระบือ	องครักษ์	นครนายก	11.36	0.05	-	-
15071053	717512	1552522	47	ไม่มีชื่อ	แหล่งน้ำ	สระน้ำ	เล็ก	บ้านวัดอารีราษฎร์	5	ศีรษะกระบือ	องครักษ์	นครนายก	3.57	0.01	-	-
15071054	713711	1557753	47	ไม่มีชื่อ	แหล่งน้ำ	สระน้ำ	เล็ก	บ้านเกาะวัด	5	ศีรษะกระบือ	องครักษ์	นครนายก	10.21	0.05	-	-
15071055	713922	1558011	47	ไม่มีชื่อ	แหล่งน้ำ	สระน้ำ	เล็ก	บ้านเกาะวัด	5	ศีรษะกระบือ	องครักษ์	นครนายก	1.28	0.01	-	-
15071056	720278	1549474	47	ไม่มีชื่อ	แหล่งน้ำ	สระน้ำ	เล็ก	บ้านปลายคลอง22	6	ศีรษะกระบือ	องครักษ์	นครนายก	2.51	0.01	-	-
15071057	720454	1549739	47	ไม่มีชื่อ	แหล่งน้ำ	สระน้ำ	เล็ก	บ้านปลายคลอง22	6	ศีรษะกระบือ	องครักษ์	นครนายก	10.53	0.01	-	-
15071058	719966	1549775	47	ไม่มีชื่อ	แหล่งน้ำ	สระน้ำ	เล็ก	บ้านปลายคลอง22	6	ศีรษะกระบือ	องครักษ์	นครนายก	5.37	0.02	-	-
15071059	717316	1548898	47	ไม่มีชื่อ	แหล่งน้ำ	สระน้ำ	เล็ก	บ้านบึงกล่ำ	6	ศีรษะกระบือ	องครักษ์	นครนายก	3.02	0.01	-	-
15071060	717583	1549331	47	ไม่มีชื่อ	แหล่งน้ำ	สระน้ำ	เล็ก	บ้านบึงกล่ำ	6	ศีรษะกระบือ	องครักษ์	นครนายก	3.89	0.01	-	-
15071061	720763	1552405	47	ไม่มีชื่อ	แหล่งน้ำ	สระน้ำ	เล็ก	บ้านบางลูกเสือ	6	ศีรษะกระบือ	องครักษ์	นครนายก	2.66	0.01	-	-
15071062	717625	1556904	47	ไม่มีชื่อ	แหล่งน้ำ	สระน้ำ	เล็ก	บ้านคลองหนองขุมฝั่งใต้	7	ศีรษะกระบือ	องครักษ์	นครนายก	3.59	0.01	-	-
15071063	717858	1557069	47	ไม่มีชื่อ	แหล่งน้ำ	สระน้ำ	เล็ก	บ้านคลองหนองขุมฝั่งใต้	7	ศีรษะกระบือ	องครักษ์	นครนายก	3.28	0.01	-	-
15071064	717850	1557224	47	ไม่มีชื่อ	แหล่งน้ำ	สระน้ำ	เล็ก	บ้านคลองหนองขุมฝั่งใต้	7	ศีรษะกระบือ	องครักษ์	นครนายก	3.04	0.01	-	-
15071065	717605	1557253	47	ไม่มีชื่อ	แหล่งน้ำ	สระน้ำ	เล็ก	บ้านคลองหนองขุมฝั่งใต้	7	ศีรษะกระบือ	องครักษ์	นครนายก	6.65	0.01	-	-
15071066	717669	1557141	47	ไม่มีชื่อ	แหล่งน้ำ	สระน้ำ	เล็ก	บ้านคลองหนองขุมฝั่งใต้	7	ศีรษะกระบือ	องครักษ์	นครนายก	3.62	0.01	-	-
15071067	717653	1557450	47	ไม่มีชื่อ	แหล่งน้ำ	สระน้ำ	เล็ก	บ้านคลองหนองขุมฝั่งใต้	7	ศีรษะกระบือ	องครักษ์	นครนายก	14.95	0.02	-	-
15071068	717982	1557653	47	ไม่มีชื่อ	แหล่งน้ำ	สระน้ำ	เล็ก	บ้านคลองหนองขุมฝั่งใต้	7	ศีรษะกระบือ	องครักษ์	นครนายก	3.36	0.01	-	-
15071069	717589	1557552	47	ไม่มีชื่อ	แหล่งน้ำ	สระน้ำ	เล็ก	บ้านคลองหนองขุมฝั่งใต้	7	ศีรษะกระบือ	องครักษ์	นครนายก	9.82	0.03	-	-
15071070	716775	1557951	47	ไม่มีชื่อ	แหล่งน้ำ	สระน้ำ	เล็ก	บ้านคลองหนองขุมฝั่งใต้	7	ศีรษะกระบือ	องครักษ์	นครนายก	12.40	0.05	-	-
15071071	717266	1558041	47	ไม่มีชื่อ	แหล่งน้ำ	สระน้ำ	เล็ก	บ้านคลองหนองขุมฝั่งใต้	7	ศีรษะกระบือ	องครักษ์	นครนายก	10.07	0.04	-	-
15071072	717422	1558292	47	ไม่มีชื่อ	แหล่งน้ำ	สระน้ำ	เล็ก	บ้านคลองหนองขุมฝั่งใต้	7	ศีรษะกระบือ	องครักษ์	นครนายก	5.99	0.02	-	-
15071073	721152	1551420	47	ไม่มีชื่อ	แหล่งน้ำ	สระน้ำ	เล็ก	บ้านบางลูกเสือ	7	ศีรษะกระบือ	องครักษ์	นครนายก	4.99	0.01	-	-
15071074	715828	1554977	47	ไม่มีชื่อ	แหล่งน้ำ	สระน้ำ	เล็ก	บ้านคลอง24ฝั่งใต้	8	ศีรษะกระบือ	องครักษ์	นครนายก	3.18	0.01	-	-
15071075	717232	1555048	47	ไม่มีชื่อ	แหล่งน้ำ	สระน้ำ	เล็ก	บ้านคลอง24ฝั่งใต้	8	ศีรษะกระบือ	องครักษ์	นครนายก	1.92	0.01	-	-

ตารางที่ ง.2-3 แสดงทะเบียนแหล่งน้ำและผู้ใช้น้ำในลุ่มน้ำบางปะกง (ต่อ)

รหัสแหล่งน้ำ/ผู้ใช้น้ำ	WGS_E	WGS_N	โซน	ชื่อแหล่งน้ำ/ผู้ใช้น้ำ	ประเภท_1	ประเภท_2	ขนาดโครงการ	บ้าน	หมู่	ตำบล	อำเภอ	จังหวัด	พื้นที่ (ไร่)	ความจุ (ล้าน ลบ.ม.)	พื้นที่ชลประทาน/รับประโยชน์ (ไร่)	หน่วยงาน
15071076	716237	1555163	47	ไม่มีชื่อ	แหล่งน้ำ	สระน้ำ	เล็ก	บ้านคลอง24ฝั่งใต้	8	ศีรษะกระบือ	องครักษ์	นครนายก	2.87	0.01	-	-
15071077	716286	1555218	47	ไม่มีชื่อ	แหล่งน้ำ	สระน้ำ	เล็ก	บ้านคลอง24ฝั่งใต้	8	ศีรษะกระบือ	องครักษ์	นครนายก	4.56	0.01	-	-
15071078	716322	1555683	47	ไม่มีชื่อ	แหล่งน้ำ	สระน้ำ	เล็ก	บ้านคลอง24ฝั่งใต้	8	ศีรษะกระบือ	องครักษ์	นครนายก	41.79	0.27	-	-
15071079	716292	1556200	47	ไม่มีชื่อ	แหล่งน้ำ	สระน้ำ	เล็ก	บ้านคลอง24ฝั่งใต้	8	ศีรษะกระบือ	องครักษ์	นครนายก	20.27	0.13	-	-
15071080	716289	1556613	47	ไม่มีชื่อ	แหล่งน้ำ	สระน้ำ	เล็ก	บ้านคลอง24ฝั่งใต้	8	ศีรษะกระบือ	องครักษ์	นครนายก	3.82	0.01	-	-
15071081	721815	1551107	47	ไม่มีชื่อ	แหล่งน้ำ	สระน้ำ	เล็ก	บ้านบางลูกเสือ	8	ศีรษะกระบือ	องครักษ์	นครนายก	6.02	0.01	-	-
15071082	717732	1549246	47	ไม่มีชื่อ	แหล่งน้ำ	สระน้ำ	เล็ก	บ้านคู้คตคลอง22	9	ศีรษะกระบือ	องครักษ์	นครนายก	21.36	0.14	-	-
15071083	714990	1554051	47	ไม่มีชื่อ	แหล่งน้ำ	สระน้ำ	เล็ก	บ้านคลอง24ฝั่งเหนือ	9	ศีรษะกระบือ	องครักษ์	นครนายก	5.16	0.01	-	-
15071084	715464	1555282	47	ไม่มีชื่อ	แหล่งน้ำ	สระน้ำ	เล็ก	บ้านคลอง24ฝั่งเหนือ	9	ศีรษะกระบือ	องครักษ์	นครนายก	2.20	0.01	-	-
15071085	712745	1555278	47	ไม่มีชื่อ	แหล่งน้ำ	สระน้ำ	เล็ก	บ้านปากบึงศาล	10	ศีรษะกระบือ	องครักษ์	นครนายก	15.77	0.06	-	-
15071086	712840	1555003	47	ไม่มีชื่อ	แหล่งน้ำ	สระน้ำ	เล็ก	บ้านปากบึงศาล	10	ศีรษะกระบือ	องครักษ์	นครนายก	0.74	0.01	-	-
15071087	712751	1555037	47	ไม่มีชื่อ	แหล่งน้ำ	สระน้ำ	เล็ก	บ้านปากบึงศาล	10	ศีรษะกระบือ	องครักษ์	นครนายก	8.22	0.01	-	-
15071088	712242	1555704	47	บึงเกาะกุ้ง	แหล่งน้ำ	บึง	เล็ก	บ้านปากบึงศาล	10	ศีรษะกระบือ	องครักษ์	นครนายก	166.45	0.53	-	กระทรวงมหาดไทย
15071089	713677	1557616	47	ไม่มีชื่อ	แหล่งน้ำ	สระน้ำ	เล็ก	บ้านหน้าวัดสว่างอารมย์	11	ศีรษะกระบือ	องครักษ์	นครนายก	2.82	0.01	-	-
15071090	715975	1549039	47	ไม่มีชื่อ	แหล่งน้ำ	สระน้ำ	เล็ก	บ้านกลางคลอง 22	12	ศีรษะกระบือ	องครักษ์	นครนายก	1.60	0.01	-	-
15071091	712827	1556667	47	ไม่มีชื่อ	แหล่งน้ำ	สระน้ำ	เล็ก	บ้านเกาะลอย	13	ศีรษะกระบือ	องครักษ์	นครนายก	20.24	0.08	-	-
15071092	727107	1549113	47	ไม่มีชื่อ	แหล่งน้ำ	สระน้ำ	เล็ก	บ้านปากคลองพระอาจารย์	1	บางสมบูรณ์	องครักษ์	นครนายก	2.05	0.01	-	-
15071093	726925	1549349	47	ไม่มีชื่อ	แหล่งน้ำ	สระน้ำ	เล็ก	บ้านปากคลองพระอาจารย์	1	บางสมบูรณ์	องครักษ์	นครนายก	4.36	0.01	-	-
15071094	725688	1549835	47	ไม่มีชื่อ	แหล่งน้ำ	สระน้ำ	เล็ก	บ้านปากคลองพระอาจารย์	1	บางสมบูรณ์	องครักษ์	นครนายก	3.59	0.02	-	-
15071095	725573	1550092	47	ไม่มีชื่อ	แหล่งน้ำ	สระน้ำ	เล็ก	บ้านปากคลองพระอาจารย์	1	บางสมบูรณ์	องครักษ์	นครนายก	3.11	0.01	-	-
15071096	726319	1550427	47	ไม่มีชื่อ	แหล่งน้ำ	สระน้ำ	เล็ก	บ้านปากคลองพระอาจารย์	1	บางสมบูรณ์	องครักษ์	นครนายก	15.53	0.01	-	-
15071097	725777	1550422	47	ไม่มีชื่อ	แหล่งน้ำ	สระน้ำ	เล็ก	บ้านปากคลองพระอาจารย์	1	บางสมบูรณ์	องครักษ์	นครนายก	2.31	0.01	-	-
15071098	726418	1550451	47	ไม่มีชื่อ	แหล่งน้ำ	สระน้ำ	เล็ก	บ้านปากคลองพระอาจารย์	1	บางสมบูรณ์	องครักษ์	นครนายก	3.26	0.01	-	-
15071099	725786	1550575	47	ไม่มีชื่อ	แหล่งน้ำ	สระน้ำ	เล็ก	บ้านปากคลองพระอาจารย์	1	บางสมบูรณ์	องครักษ์	นครนายก	2.20	0.01	-	-
15071100	726655	1550610	47	ไม่มีชื่อ	แหล่งน้ำ	สระน้ำ	เล็ก	บ้านปากคลองพระอาจารย์	1	บางสมบูรณ์	องครักษ์	นครนายก	2.31	0.01	-	-
15071101	725794	1550818	47	ไม่มีชื่อ	แหล่งน้ำ	สระน้ำ	เล็ก	บ้านปากคลองพระอาจารย์	1	บางสมบูรณ์	องครักษ์	นครนายก	3.26	0.01	-	-
15071102	725678	1550825	47	ไม่มีชื่อ	แหล่งน้ำ	สระน้ำ	เล็ก	บ้านปากคลองพระอาจารย์	1	บางสมบูรณ์	องครักษ์	นครนายก	2.10	0.01	-	-
15071103	725910	1550961	47	ไม่มีชื่อ	แหล่งน้ำ	สระน้ำ	เล็ก	บ้านปากคลองพระอาจารย์	1	บางสมบูรณ์	องครักษ์	นครนายก	12.00	0.03	-	-

ตารางที่ ง.2-3 แสดงทะเบียนแหล่งน้ำและผู้ใช้น้ำในลุ่มน้ำบางปะกง (ต่อ)

รหัสแหล่งน้ำ/ผู้ใช้น้ำ	WGS_E	WGS_N	โซน	ชื่อแหล่งน้ำ/ผู้ใช้น้ำ	ประเภท_1	ประเภท_2	ขนาดโครงการ	บ้าน	หมู่	ตำบล	อำเภอ	จังหวัด	พื้นที่ (ไร่)	ความจุ (ล้าน ลบ.ม.)	พื้นที่ชลประทาน/รับประโยชน์ (ไร่)	หน่วยงาน
15071104	725990	1551045	47	ไม่มีชื่อ	แหล่งน้ำ	สระน้ำ	เล็ก	บ้านปากคลองพระอาจารย์	1	บางสมบูรณ์	องครักษ์	นครนายก	4.52	0.01	-	-
15071105	726191	1550476	47	ไม่มีชื่อ	แหล่งน้ำ	สระน้ำ	เล็ก	บ้านปากคลองพระอาจารย์	1	บางสมบูรณ์	องครักษ์	นครนายก	16.61	0.07	-	-
15071106	727207	1550641	47	ไม่มีชื่อ	แหล่งน้ำ	สระน้ำ	เล็ก	บ้านบางกะชา	2	บางสมบูรณ์	องครักษ์	นครนายก	3.27	0.01	-	-
15071107	726626	1550967	47	ไม่มีชื่อ	แหล่งน้ำ	สระน้ำ	เล็ก	บ้านบางกะชา	2	บางสมบูรณ์	องครักษ์	นครนายก	4.03	0.01	-	-
15071108	726885	1551173	47	ไม่มีชื่อ	แหล่งน้ำ	สระน้ำ	เล็ก	บ้านบางกะชา	2	บางสมบูรณ์	องครักษ์	นครนายก	5.25	0.01	-	-
15071109	726871	1551310	47	ไม่มีชื่อ	แหล่งน้ำ	สระน้ำ	เล็ก	บ้านบางกะชา	2	บางสมบูรณ์	องครักษ์	นครนายก	3.79	0.01	-	-
15071110	726577	1551338	47	ไม่มีชื่อ	แหล่งน้ำ	สระน้ำ	เล็ก	บ้านบางกะชา	2	บางสมบูรณ์	องครักษ์	นครนายก	2.35	0.01	-	-
15071111	727347	1551247	47	ไม่มีชื่อ	แหล่งน้ำ	สระน้ำ	เล็ก	บ้านบางกะชา	2	บางสมบูรณ์	องครักษ์	นครนายก	6.17	0.02	-	-
15071112	727273	1551675	47	ไม่มีชื่อ	แหล่งน้ำ	สระน้ำ	เล็ก	บ้านบางกะชา	2	บางสมบูรณ์	องครักษ์	นครนายก	5.90	0.02	-	-
15071113	727265	1551736	47	ไม่มีชื่อ	แหล่งน้ำ	สระน้ำ	เล็ก	บ้านบางกะชา	2	บางสมบูรณ์	องครักษ์	นครนายก	2.79	0.01	-	-
15071114	728115	1552079	47	ไม่มีชื่อ	แหล่งน้ำ	สระน้ำ	เล็ก	บ้านเตยน้อย	3	บางสมบูรณ์	องครักษ์	นครนายก	70.26	0.45	-	-
15071115	728307	1552283	47	ไม่มีชื่อ	แหล่งน้ำ	สระน้ำ	เล็ก	บ้านเตยน้อย	3	บางสมบูรณ์	องครักษ์	นครนายก	51.66	0.33	-	-
15071116	728018	1552468	47	ไม่มีชื่อ	แหล่งน้ำ	สระน้ำ	เล็ก	บ้านบางเม่า	4	บางสมบูรณ์	องครักษ์	นครนายก	69.26	0.44	-	-
15071117	727504	1550600	47	ไม่มีชื่อ	แหล่งน้ำ	สระน้ำ	เล็ก	บ้านเอกอนงค์	6	บางสมบูรณ์	องครักษ์	นครนายก	2.49	0.01	-	-
15071118	728901	1547652	47	ไม่มีชื่อ	แหล่งน้ำ	สระน้ำ	เล็ก	บ้านคลองขุด	8	บางสมบูรณ์	องครักษ์	นครนายก	2.76	0.01	-	-
15071119	728601	1548031	47	อ่างเก็บน้ำ	แหล่งน้ำ	อ่างเก็บน้ำ	เล็ก	บ้านคลองขุด	8	บางสมบูรณ์	องครักษ์	นครนายก	18.72	0.08	-	-
15071120	728943	1549417	47	ไม่มีชื่อ	แหล่งน้ำ	สระน้ำ	เล็ก	บ้านคลองขุด	8	บางสมบูรณ์	องครักษ์	นครนายก	3.86	0.01	-	-
15071121	729393	1549634	47	ไม่มีชื่อ	แหล่งน้ำ	สระน้ำ	เล็ก	บ้านคลองขุด	8	บางสมบูรณ์	องครักษ์	นครนายก	4.32	0.01	-	-
15071122	729923	1547561	47	ไม่มีชื่อ	แหล่งน้ำ	สระน้ำ	เล็ก	บ้านคลองขุด	8	บางสมบูรณ์	องครักษ์	นครนายก	1.61	0.01	-	-
15071123	729910	1547801	47	ไม่มีชื่อ	แหล่งน้ำ	สระน้ำ	เล็ก	บ้านคลองขุด	8	บางสมบูรณ์	องครักษ์	นครนายก	1.49	0.01	-	-
15071124	729440	1547740	47	ไม่มีชื่อ	แหล่งน้ำ	สระน้ำ	เล็ก	บ้านคลองขุด	8	บางสมบูรณ์	องครักษ์	นครนายก	58.83	0.38	-	-
15071125	728184	1548109	47	สระ	แหล่งน้ำ	สระน้ำ	เล็ก	บ้านคลองขุด	8	บางสมบูรณ์	องครักษ์	นครนายก	57.06	0.36	-	-
15071126	730431	1548377	47	ไม่มีชื่อ	แหล่งน้ำ	สระน้ำ	เล็ก	บ้านบางหอย	9	บางสมบูรณ์	องครักษ์	นครนายก	15.76	0.05	-	-
15071127	724839	1547653	47	ไม่มีชื่อ	แหล่งน้ำ	สระน้ำ	เล็ก	บ้านคลอง22	10	บางสมบูรณ์	องครักษ์	นครนายก	4.21	0.01	-	-
15071128	730130	1546791	47	ไม่มีชื่อ	แหล่งน้ำ	สระน้ำ	เล็ก	บ้านประตูน้ำบางสมบูรณ์	11	บางสมบูรณ์	องครักษ์	นครนายก	9.74	0.01	-	-
15071129	731010	1546887	47	ไม่มีชื่อ	แหล่งน้ำ	สระน้ำ	เล็ก	บ้านประตูน้ำบางสมบูรณ์	11	บางสมบูรณ์	องครักษ์	นครนายก	2.88	0.01	-	-
15071130	730679	1547058	47	ไม่มีชื่อ	แหล่งน้ำ	สระน้ำ	เล็ก	บ้านประตูน้ำบางสมบูรณ์	11	บางสมบูรณ์	องครักษ์	นครนายก	4.97	0.01	-	-
15071131	730192	1546440	47	ไม่มีชื่อ	แหล่งน้ำ	สระน้ำ	เล็ก	บ้านประตูน้ำบางสมบูรณ์	11	บางสมบูรณ์	องครักษ์	นครนายก	37.28	0.24	-	-

ตารางที่ ง.2-3 แสดงทะเบียนแหล่งน้ำและผู้ใช้น้ำในลุ่มน้ำบางปะกง (ต่อ)

รหัสแหล่งน้ำ/ผู้ใช้น้ำ	WGS_E	WGS_N	โซน	ชื่อแหล่งน้ำ/ผู้ใช้น้ำ	ประเภท_1	ประเภท_2	ขนาดโครงการ	บ้าน	หมู่	ตำบล	อำเภอ	จังหวัด	พื้นที่ (ไร่)	ความจุ (ล้าน ลบ.ม.)	พื้นที่ชลประทาน/รับประโยชน์ (ไร่)	หน่วยงาน
15071132	730050	1546439	47	ไม่มีชื่อ	แหล่งน้ำ	สระน้ำ	เล็ก	บ้านประตูน้ำบางสมบูรณ์	11	บางสมบูรณ์	องครักษ์	นครนายก	38.02	0.24	-	-
15071133	728592	1545994	47	ไม่มีชื่อ	แหล่งน้ำ	สระน้ำ	เล็ก	บ้านคลองหกวา	12	บางสมบูรณ์	องครักษ์	นครนายก	6.79	0.02	-	-
15071134	728211	1546398	47	ไม่มีชื่อ	แหล่งน้ำ	สระน้ำ	เล็ก	บ้านคลองหกวา	12	บางสมบูรณ์	องครักษ์	นครนายก	9.58	0.03	-	-
15071135	727739	1547389	47	หนองน้ำ	แหล่งน้ำ	หนอง	เล็ก	บ้านคลองหกวา	12	บางสมบูรณ์	องครักษ์	นครนายก	14.31	0.05	-	-
15071136	728356	1547537	47	หนองน้ำ	แหล่งน้ำ	หนอง	เล็ก	บ้านคลองหกวา	12	บางสมบูรณ์	องครักษ์	นครนายก	9.09	0.03	-	-
15071137	727433	1546021	47	ไม่มีชื่อ	แหล่งน้ำ	สระน้ำ	เล็ก	บ้านคลองหกวา	12	บางสมบูรณ์	องครักษ์	นครนายก	4.39	0.01	-	-
15071138	728537	1547392	47	ไม่มีชื่อ	แหล่งน้ำ	สระน้ำ	เล็ก	บ้านคลองหกวา	12	บางสมบูรณ์	องครักษ์	นครนายก	3.07	0.01	-	-
15071139	727800	1548026	47	ไม่มีชื่อ	แหล่งน้ำ	สระน้ำ	เล็ก	บ้านคลองหกวา	12	บางสมบูรณ์	องครักษ์	นครนายก	2.44	0.01	-	-
15071140	726447	1546203	47	ไม่มีชื่อ	แหล่งน้ำ	สระน้ำ	เล็ก	บ้านคลองหกวาบึงตาหอย	13	บางสมบูรณ์	องครักษ์	นครนายก	1.84	0.01	-	-
15071141	726460	1546980	47	ไม่มีชื่อ	แหล่งน้ำ	สระน้ำ	เล็ก	บ้านคลองหกวาบึงตาหอย	13	บางสมบูรณ์	องครักษ์	นครนายก	10.89	0.04	-	-
15071142	726340	1547168	47	ไม่มีชื่อ	แหล่งน้ำ	สระน้ำ	เล็ก	บ้านคลองหกวาบึงตาหอย	13	บางสมบูรณ์	องครักษ์	นครนายก	2.42	0.01	-	-
15071143	727265	1547368	47	ไม่มีชื่อ	แหล่งน้ำ	สระน้ำ	เล็ก	บ้านคลองหกวาบึงตาหอย	13	บางสมบูรณ์	องครักษ์	นครนายก	9.06	0.02	-	-
15071144	726711	1547072	47	ไม่มีชื่อ	แหล่งน้ำ	สระน้ำ	เล็ก	บ้านคลองหกวาบึงตาหอย	13	บางสมบูรณ์	องครักษ์	นครนายก	10.61	0.04	-	-
15071145	727429	1547388	47	ไม่มีชื่อ	แหล่งน้ำ	สระน้ำ	เล็ก	บ้านคลองหกวาบึงตาหอย	13	บางสมบูรณ์	องครักษ์	นครนายก	31.77	0.06	-	-
15071146	725815	1547316	47		แหล่งน้ำ	สระน้ำ	เล็ก	บ้านคลองหกวาบึงตาหอย	13	บางสมบูรณ์	องครักษ์	นครนายก	124.95	0.40	-	-
15071147	725339	1550177	47	ไม่มีชื่อ	แหล่งน้ำ	สระน้ำ	เล็ก	บ้านปากคลองพระอาจารย์	1	บางลูกเสือ	องครักษ์	นครนายก	6.62	0.01	-	-
15071148	725320	1550253	47	ไม่มีชื่อ	แหล่งน้ำ	สระน้ำ	เล็ก	บ้านปากคลองพระอาจารย์	1	บางลูกเสือ	องครักษ์	นครนายก	3.62	0.01	-	-
15071149	725484	1550252	47	ไม่มีชื่อ	แหล่งน้ำ	สระน้ำ	เล็ก	บ้านปากคลองพระอาจารย์	1	บางลูกเสือ	องครักษ์	นครนายก	3.01	0.01	-	-
15071150	725455	1550359	47	ไม่มีชื่อ	แหล่งน้ำ	สระน้ำ	เล็ก	บ้านปากคลองพระอาจารย์	1	บางลูกเสือ	องครักษ์	นครนายก	2.66	0.01	-	-
15071151	725483	1550455	47	ไม่มีชื่อ	แหล่งน้ำ	สระน้ำ	เล็ก	บ้านปากคลองพระอาจารย์	1	บางลูกเสือ	องครักษ์	นครนายก	5.21	0.01	-	-
15071152	721669	1552546	47	ไม่มีชื่อ	แหล่งน้ำ	สระน้ำ	เล็ก	บ้านบางลูกเสือ	6	บางลูกเสือ	องครักษ์	นครนายก	2.62	0.01	-	-
15071153	722021	1552568	47	ไม่มีชื่อ	แหล่งน้ำ	สระน้ำ	เล็ก	บ้านบางลูกเสือ	6	บางลูกเสือ	องครักษ์	นครนายก	2.50	0.01	-	-
15071154	721970	1551835	47	ไม่มีชื่อ	แหล่งน้ำ	สระน้ำ	เล็ก	บ้านบางลูกเสือ	7	บางลูกเสือ	องครักษ์	นครนายก	3.59	0.01	-	-
15071155	723232	1551030	47	ไม่มีชื่อ	แหล่งน้ำ	สระน้ำ	เล็ก	บ้านบางลูกเสือ	8	บางลูกเสือ	องครักษ์	นครนายก	13.04	0.05	-	-
15071156	722540	1551808	47	ไม่มีชื่อ	แหล่งน้ำ	สระน้ำ	เล็ก	บ้านบางลูกเสือ	8	บางลูกเสือ	องครักษ์	นครนายก	7.67	0.02	-	-
15071157	722636	1550437	47	ไม่มีชื่อ	แหล่งน้ำ	สระน้ำ	เล็ก	บ้านบางลูกเสือ	8	บางลูกเสือ	องครักษ์	นครนายก	3.00	0.01	-	-
15071158	723237	1551728	47	ไม่มีชื่อ	แหล่งน้ำ	สระน้ำ	เล็ก	บ้านบางลูกเสือ	8	บางลูกเสือ	องครักษ์	นครนายก	5.47	0.02	-	-
15071159	723696	1552032	47	ไม่มีชื่อ	แหล่งน้ำ	สระน้ำ	เล็ก	บ้านบางลูกเสือ	9	บางลูกเสือ	องครักษ์	นครนายก	5.97	0.02	-	-

ตารางที่ ง.2-3 แสดงทะเบียนแหล่งน้ำและผู้ใช้น้ำในลุ่มน้ำบางปะกง (ต่อ)

รหัสแหล่งน้ำ/ผู้ใช้น้ำ	WGS_E	WGS_N	โซน	ชื่อแหล่งน้ำ/ผู้ใช้น้ำ	ประเภท_1	ประเภท_2	ขนาดโครงการ	บ้าน	หมู่	ตำบล	อำเภอ	จังหวัด	พื้นที่ (ไร่)	ความจุ (ล้าน ลบ.ม.)	พื้นที่ชลประทาน/รับประโยชน์ (ไร่)	หน่วยงาน
15071160	725268	1549111	47	ไม่มีชื่อ	แหล่งน้ำ	สระน้ำ	เล็ก	บ้านคลอง22	10	บางลูกเสือ	องครักษ์	นครนายก	2.30	0.01	-	-
15071161	725007	1549316	47	ไม่มีชื่อ	แหล่งน้ำ	สระน้ำ	เล็ก	บ้านคลอง22	10	บางลูกเสือ	องครักษ์	นครนายก	2.90	0.01	-	-
15071162	725070	1549310	47	ไม่มีชื่อ	แหล่งน้ำ	สระน้ำ	เล็ก	บ้านคลอง22	10	บางลูกเสือ	องครักษ์	นครนายก	2.83	0.01	-	-
15071163	723708	1549422	47	ไม่มีชื่อ	แหล่งน้ำ	สระน้ำ	เล็ก	บ้านคลอง22	10	บางลูกเสือ	องครักษ์	นครนายก	2.99	0.01	-	-
15071164	723224	1549426	47	ไม่มีชื่อ	แหล่งน้ำ	สระน้ำ	เล็ก	บ้านคลอง22	10	บางลูกเสือ	องครักษ์	นครนายก	2.11	0.01	-	-
15071165	723702	1549515	47	ไม่มีชื่อ	แหล่งน้ำ	สระน้ำ	เล็ก	บ้านคลอง22	10	บางลูกเสือ	องครักษ์	นครนายก	3.68	0.01	-	-
15071166	723569	1549658	47	ไม่มีชื่อ	แหล่งน้ำ	สระน้ำ	เล็ก	บ้านคลอง22	10	บางลูกเสือ	องครักษ์	นครนายก	2.41	0.01	-	-
15071167	725331	1549911	47	ไม่มีชื่อ	แหล่งน้ำ	สระน้ำ	เล็ก	บ้านคลอง22	10	บางลูกเสือ	องครักษ์	นครนายก	14.04	0.05	-	-
15071168	725158	1549178	47	ไม่มีชื่อ	แหล่งน้ำ	สระน้ำ	เล็ก	บ้านคลอง22	10	บางลูกเสือ	องครักษ์	นครนายก	13.87	0.05	-	-
15071169	723230	1549530	47	ไม่มีชื่อ	แหล่งน้ำ	สระน้ำ	เล็ก	บ้านคลอง22	10	บางลูกเสือ	องครักษ์	นครนายก	4.58	0.01	-	-
15071170	725303	1550620	47	ไม่มีชื่อ	แหล่งน้ำ	สระน้ำ	เล็ก	บ้านปากคลองพระอาจารย์	11	บางลูกเสือ	องครักษ์	นครนายก	1.97	0.01	-	-
15071171	724853	1550633	47	ไม่มีชื่อ	แหล่งน้ำ	สระน้ำ	เล็ก	บ้านปากคลองพระอาจารย์	11	บางลูกเสือ	องครักษ์	นครนายก	5.05	0.02	-	-
15071172	725109	1550825	47	ไม่มีชื่อ	แหล่งน้ำ	สระน้ำ	เล็ก	บ้านปากคลองพระอาจารย์	11	บางลูกเสือ	องครักษ์	นครนายก	5.96	0.02	-	-
15071173	724840	1550817	47	ไม่มีชื่อ	แหล่งน้ำ	สระน้ำ	เล็ก	บ้านปากคลองพระอาจารย์	11	บางลูกเสือ	องครักษ์	นครนายก	12.35	0.05	-	-
15071174	724934	1550791	47	ไม่มีชื่อ	แหล่งน้ำ	สระน้ำ	เล็ก	บ้านปากคลองพระอาจารย์	11	บางลูกเสือ	องครักษ์	นครนายก	15.89	0.06	-	-
15071175	724144	1551078	47	ไม่มีชื่อ	แหล่งน้ำ	สระน้ำ	เล็ก	บ้านปากคลองพระอาจารย์	11	บางลูกเสือ	องครักษ์	นครนายก	15.87	0.06	-	-
15071176	725046	1551228	47	ไม่มีชื่อ	แหล่งน้ำ	สระน้ำ	เล็ก	บ้านปากคลองพระอาจารย์	11	บางลูกเสือ	องครักษ์	นครนายก	2.35	0.01	-	-
15071177	724905	1551275	47	ไม่มีชื่อ	แหล่งน้ำ	สระน้ำ	เล็ก	บ้านปากคลองพระอาจารย์	11	บางลูกเสือ	องครักษ์	นครนายก	6.12	0.01	-	-
15071178	724864	1551292	47	ไม่มีชื่อ	แหล่งน้ำ	สระน้ำ	เล็ก	บ้านปากคลองพระอาจารย์	11	บางลูกเสือ	องครักษ์	นครนายก	5.99	0.01	-	-
15071179	715043	1560809	47	ไม่มีชื่อ	แหล่งน้ำ	สระน้ำ	เล็ก	บ้านตลาดใหม่เสาวภา	2	องครักษ์	องครักษ์	นครนายก	42.23	0.05	-	-
15071180	716304	1560936	47	หนองน้ำ	แหล่งน้ำ	หนอง	เล็ก	บ้านตลาดใหม่เสาวภา	2	องครักษ์	องครักษ์	นครนายก	13.46	0.04	-	-
15071181	715672	1561434	47	ไม่มีชื่อ	แหล่งน้ำ	สระน้ำ	เล็ก	บ้านตลาดใหม่เสาวภา	2	องครักษ์	องครักษ์	นครนายก	2.62	0.01	-	-
15071182	715052	1561416	47	ไม่มีชื่อ	แหล่งน้ำ	สระน้ำ	เล็ก	บ้านตลาดใหม่เสาวภา	2	องครักษ์	องครักษ์	นครนายก	5.35	0.02	-	-
15071183	715244	1558136	47	ไม่มีชื่อ	แหล่งน้ำ	สระน้ำ	เล็ก	บ้านคลองหนองขุม	4	องครักษ์	องครักษ์	นครนายก	12.17	0.05	-	-
15071184	715736	1558342	47	ไม่มีชื่อ	แหล่งน้ำ	สระน้ำ	เล็ก	บ้านคลองหนองขุม	4	องครักษ์	องครักษ์	นครนายก	2.92	0.01	-	-
15071185	712738	1557796	47	สระ	แหล่งน้ำ	สระน้ำ	เล็ก	บ้านเกาะวัด	5	องครักษ์	องครักษ์	นครนายก	6.15	0.02	-	-
15071186	713156	1558158	47	ไม่มีชื่อ	แหล่งน้ำ	สระน้ำ	เล็ก	บ้านเกาะวัด	5	องครักษ์	องครักษ์	นครนายก	16.16	0.05	-	-
15071187	713638	1558531	47	ไม่มีชื่อ	แหล่งน้ำ	สระน้ำ	เล็ก	บ้านเกาะวัด	5	องครักษ์	องครักษ์	นครนายก	2.83	0.01	-	-

ตารางที่ ง.2-3 แสดงทะเบียนแหล่งน้ำและผู้ใช้น้ำในลุ่มน้ำบางปะกง (ต่อ)

รหัสแหล่งน้ำ/ผู้ใช้น้ำ	WGS_E	WGS_N	โซน	ชื่อแหล่งน้ำ/ผู้ใช้น้ำ	ประเภท_1	ประเภท_2	ขนาดโครงการ	บ้าน	หมู่	ตำบล	อำเภอ	จังหวัด	พื้นที่ (ไร่)	ความจุ (ล้าน ลบ.ม.)	พื้นที่ชลประทาน/รับประโยชน์ (ไร่)	หน่วยงาน
15071188	712489	1559830	47	ไม่มีชื่อ	แหล่งน้ำ	สระน้ำ	เล็ก	บ้านเกาะวัด	5	องครักษ์	องครักษ์	นครนายก	3.77	0.01	-	-
15071189	716072	1559018	47	ไม่มีชื่อ	แหล่งน้ำ	สระน้ำ	เล็ก	บ้านอ้อมช้าง	6	องครักษ์	องครักษ์	นครนายก	8.25	0.02	-	-
15071190	714436	1559747	47	หนองน้ำ	แหล่งน้ำ	หนอง	เล็ก	บ้านอ้อมช้าง	6	องครักษ์	องครักษ์	นครนายก	65.09	0.13	-	-
15071191	714613	1560017	47	ไม่มีชื่อ	แหล่งน้ำ	สระน้ำ	เล็ก	บ้านอ้อมช้าง	6	องครักษ์	องครักษ์	นครนายก	11.61	0.05	-	-
15071192	717069	1560342	47	ไม่มีชื่อ	แหล่งน้ำ	สระน้ำ	เล็ก	บ้านอ้อมช้าง	6	องครักษ์	องครักษ์	นครนายก	2.96	0.01	-	-
15071193	714740	1560006	47		แหล่งน้ำ	สระน้ำ	เล็ก	บ้านอ้อมช้าง	6	องครักษ์	องครักษ์	นครนายก	7.84	0.03	-	-
15071194	712008	1557898	47	ไม่มีชื่อ	แหล่งน้ำ	สระน้ำ	เล็ก	บ้านปากบึงศาล	6	องครักษ์	องครักษ์	นครนายก	34.67	0.22	-	-
15071195	712591	1557867	47	ไม่มีชื่อ	แหล่งน้ำ	สระน้ำ	เล็ก	บ้านปากบึงศาล	6	องครักษ์	องครักษ์	นครนายก	5.34	0.03	-	-
15071196	712103	1558326	47	ไม่มีชื่อ	แหล่งน้ำ	สระน้ำ	เล็ก	บ้านปากบึงศาล	6	องครักษ์	องครักษ์	นครนายก	6.55	0.02	-	-
15071197	711824	1556651	47	ไม่มีชื่อ	แหล่งน้ำ	สระน้ำ	เล็ก	บ้านปากบึงศาล	6	องครักษ์	องครักษ์	นครนายก	5.17	0.02	-	-
15071198	712042	1557200	47	ไม่มีชื่อ	แหล่งน้ำ	สระน้ำ	เล็ก	บ้านปากบึงศาล	6	องครักษ์	องครักษ์	นครนายก	2.80	0.01	-	-
15071199	716923	1558648	47	ไม่มีชื่อ	แหล่งน้ำ	สระน้ำ	เล็ก	บ้านคลองหนองขุมฝั่งใต้	7	องครักษ์	องครักษ์	นครนายก	3.37	0.01	-	-
15071200	716871	1558907	47	ไม่มีชื่อ	แหล่งน้ำ	สระน้ำ	เล็ก	บ้านคลองหนองขุมฝั่งใต้	7	องครักษ์	องครักษ์	นครนายก	7.15	0.02	-	-
15071201	717589	1559491	47	ไม่มีชื่อ	แหล่งน้ำ	สระน้ำ	เล็ก	บ้านคลองหนองขุมฝั่งใต้	7	องครักษ์	องครักษ์	นครนายก	13.48	0.05	-	-
15071202	717663	1559505	47	ไม่มีชื่อ	แหล่งน้ำ	สระน้ำ	เล็ก	บ้านคลองหนองขุมฝั่งใต้	7	องครักษ์	องครักษ์	นครนายก	6.92	0.02	-	-
15071203	717817	1559906	47	ไม่มีชื่อ	แหล่งน้ำ	สระน้ำ	เล็ก	บ้านคลองหนองขุมฝั่งใต้	7	องครักษ์	องครักษ์	นครนายก	2.98	0.01	-	-
15071204	717365	1559926	47	ไม่มีชื่อ	แหล่งน้ำ	สระน้ำ	เล็ก	บ้านคลองหนองขุมฝั่งใต้	7	องครักษ์	องครักษ์	นครนายก	8.65	0.01	-	-
15071205	717592	1560632	47	ไม่มีชื่อ	แหล่งน้ำ	สระน้ำ	เล็ก	บ้านคลองศาลเจ้า	7	องครักษ์	องครักษ์	นครนายก	7.79	0.02	-	-
15071206	713933	1559409	47	ไม่มีชื่อ	แหล่งน้ำ	สระน้ำ	เล็ก	บ้านคลองเจ็ก	7	องครักษ์	องครักษ์	นครนายก	9.09	0.03	-	-
15071207	714206	1559655	47	หนองน้ำ	แหล่งน้ำ	หนอง	เล็ก	บ้านคลองเจ็ก	7	องครักษ์	องครักษ์	นครนายก	35.12	0.16	-	-
15071208	714027	1559814	47	ไม่มีชื่อ	แหล่งน้ำ	สระน้ำ	เล็ก	บ้านคลองเจ็ก	7	องครักษ์	องครักษ์	นครนายก	5.16	0.01	-	-
15071209	713541	1559788	47	ไม่มีชื่อ	แหล่งน้ำ	สระน้ำ	เล็ก	บ้านคลองเจ็ก	7	องครักษ์	องครักษ์	นครนายก	2.55	0.01	-	-
15071210	714484	1560127	47	ไม่มีชื่อ	แหล่งน้ำ	สระน้ำ	เล็ก	บ้านคลองเจ็ก	7	องครักษ์	องครักษ์	นครนายก	22.02	0.13	-	-
15071211	714560	1560252	47	ไม่มีชื่อ	แหล่งน้ำ	สระน้ำ	เล็ก	บ้านคลองเจ็ก	7	องครักษ์	องครักษ์	นครนายก	4.48	0.01	-	-
15071212	713483	1560374	47	ไม่มีชื่อ	แหล่งน้ำ	สระน้ำ	เล็ก	บ้านคลองเจ็ก	7	องครักษ์	องครักษ์	นครนายก	11.12	0.03	-	-
15071213	713960	1560578	47	ไม่มีชื่อ	แหล่งน้ำ	สระน้ำ	เล็ก	บ้านคลองเจ็ก	7	องครักษ์	องครักษ์	นครนายก	2.96	0.01	-	-
15071214	714405	1560533	47	ไม่มีชื่อ	แหล่งน้ำ	สระน้ำ	เล็ก	บ้านคลองเจ็ก	7	องครักษ์	องครักษ์	นครนายก	5.51	0.02	-	-
15071215	713748	1560616	47	ไม่มีชื่อ	แหล่งน้ำ	สระน้ำ	เล็ก	บ้านคลองเจ็ก	7	องครักษ์	องครักษ์	นครนายก	3.51	0.01	-	-

ตารางที่ ง.2-3 แสดงทะเบียนแหล่งน้ำและผู้ใช้น้ำในลุ่มน้ำบางปะกง (ต่อ)

รหัสแหล่งน้ำ/ผู้ใช้น้ำ	WGS_E	WGS_N	โซน	ชื่อแหล่งน้ำ/ผู้ใช้น้ำ	ประเภท_1	ประเภท_2	ขนาดโครงการ	บ้าน	หมู่	ตำบล	อำเภอ	จังหวัด	พื้นที่ (ไร่)	ความจุ (ล้าน ลบ.ม.)	พื้นที่ชลประทาน/รับประโยชน์ (ไร่)	หน่วยงาน
15071216	714109	1560738	47	หนองน้ำ	แหล่งน้ำ	หนอง	เล็ก	บ้านคลองเจ็ก	7	องครักษ์	องครักษ์	นครนายก	24.22	0.15	-	-
15071217	714332	1560873	47	ไม่มีชื่อ	แหล่งน้ำ	สระน้ำ	เล็ก	บ้านคลองเจ็ก	7	องครักษ์	องครักษ์	นครนายก	3.92	0.01	-	-
15071218	714533	1561169	47	ไม่มีชื่อ	แหล่งน้ำ	สระน้ำ	เล็ก	บ้านคลองเจ็ก	7	องครักษ์	องครักษ์	นครนายก	2.53	0.01	-	-
15071219	707355	1548526	47	ไม่มีชื่อ	แหล่งน้ำ	สระน้ำ	เล็ก	บ้านคลองสิบสี่	1	ชุมพล	องครักษ์	นครนายก	3.13	0.01	-	-
15071220	714498	1548362	47	ไม่มีชื่อ	แหล่งน้ำ	สระน้ำ	เล็ก	บ้านบึงหลุมบัว	1	ชุมพล	องครักษ์	นครนายก	2.35	0.01	-	-
15071221	714488	1545476	47	ไม่มีชื่อ	แหล่งน้ำ	สระน้ำ	เล็ก	บ้านคลองหกวา	2	ชุมพล	องครักษ์	นครนายก	4.01	0.01	-	-
15071222	714562	1545602	47	ไม่มีชื่อ	แหล่งน้ำ	สระน้ำ	เล็ก	บ้านคลองหกวา	2	ชุมพล	องครักษ์	นครนายก	3.50	0.01	-	-
15071223	714616	1545601	47	ไม่มีชื่อ	แหล่งน้ำ	สระน้ำ	เล็ก	บ้านคลองหกวา	2	ชุมพล	องครักษ์	นครนายก	3.69	0.01	-	-
15071224	714668	1545605	47	ไม่มีชื่อ	แหล่งน้ำ	สระน้ำ	เล็ก	บ้านคลองหกวา	2	ชุมพล	องครักษ์	นครนายก	3.51	0.01	-	-
15071225	714763	1545640	47	ไม่มีชื่อ	แหล่งน้ำ	สระน้ำ	เล็ก	บ้านคลองหกวา	2	ชุมพล	องครักษ์	นครนายก	18.24	0.07	-	-
15071226	714708	1546491	47	ไม่มีชื่อ	แหล่งน้ำ	สระน้ำ	เล็ก	บ้านคลองหกวา	2	ชุมพล	องครักษ์	นครนายก	260.74	0.01	-	-
15071227	714568	1545960	47	ไม่มีชื่อ	แหล่งน้ำ	สระน้ำ	เล็ก	บ้านคลองหกวา	2	ชุมพล	องครักษ์	นครนายก	13.67	0.07	-	-
15071228	713724	1546204	47	ไม่มีชื่อ	แหล่งน้ำ	สระน้ำ	เล็ก	บ้านคลองหกวา	2	ชุมพล	องครักษ์	นครนายก	25.73	0.07	-	-
15071229	713795	1546745	47	ไม่มีชื่อ	แหล่งน้ำ	สระน้ำ	เล็ก	บ้านคลองหกวา	2	ชุมพล	องครักษ์	นครนายก	98.17	0.01	-	-
15071230	722554	1549025	47	ไม่มีชื่อ	แหล่งน้ำ	สระน้ำ	เล็ก	บ้านวัดราษฎร์ประดิษฐ์	2	ชุมพล	องครักษ์	นครนายก	5.29	0.01	-	-
15071231	722612	1549128	47	ไม่มีชื่อ	แหล่งน้ำ	สระน้ำ	เล็ก	บ้านวัดราษฎร์ประดิษฐ์	2	ชุมพล	องครักษ์	นครนายก	2.72	0.01	-	-
15071232	711338	1547773	47	ไม่มีชื่อ	แหล่งน้ำ	สระน้ำ	เล็ก	บ้านวัดราษฎร์ศรัทธาธรรม	2	ชุมพล	องครักษ์	นครนายก	3.36	0.01	-	-
15071233	710220	1548521	47	ไม่มีชื่อ	แหล่งน้ำ	สระน้ำ	เล็ก	บ้านวัดราษฎร์ศรัทธาธรรม	2	ชุมพล	องครักษ์	นครนายก	4.79	0.02	-	-
15071234	712529	1547000	47	ไม่มีชื่อ	แหล่งน้ำ	สระน้ำ	เล็ก	บ้านเหนือทด	4	ชุมพล	องครักษ์	นครนายก	5.69	0.01	-	-
15071235	712775	1547025	47	ไม่มีชื่อ	แหล่งน้ำ	สระน้ำ	เล็ก	บ้านเหนือทด	4	ชุมพล	องครักษ์	นครนายก	2.67	0.01	-	-
15071236	712565	1547032	47	ไม่มีชื่อ	แหล่งน้ำ	สระน้ำ	เล็ก	บ้านเหนือทด	4	ชุมพล	องครักษ์	นครนายก	4.44	0.01	-	-
15071237	712166	1547419	47	ไม่มีชื่อ	แหล่งน้ำ	สระน้ำ	เล็ก	บ้านเหนือทด	4	ชุมพล	องครักษ์	นครนายก	9.67	0.03	-	-
15071238	711890	1547422	47	ไม่มีชื่อ	แหล่งน้ำ	สระน้ำ	เล็ก	บ้านเหนือทด	4	ชุมพล	องครักษ์	นครนายก	4.29	0.01	-	-
15071239	712773	1547418	47	ไม่มีชื่อ	แหล่งน้ำ	สระน้ำ	เล็ก	บ้านเหนือทด	4	ชุมพล	องครักษ์	นครนายก	6.82	0.02	-	-
15071240	712515	1547423	47	ไม่มีชื่อ	แหล่งน้ำ	สระน้ำ	เล็ก	บ้านเหนือทด	4	ชุมพล	องครักษ์	นครนายก	14.50	0.06	-	-
15071241	712342	1547572	47	ไม่มีชื่อ	แหล่งน้ำ	สระน้ำ	เล็ก	บ้านเหนือทด	4	ชุมพล	องครักษ์	นครนายก	68.56	0.44	-	-
15071242	710162	1546045	47	ไม่มีชื่อ	แหล่งน้ำ	สระน้ำ	เล็ก	บ้านปากคลอง15	4	ชุมพล	องครักษ์	นครนายก	3.72	0.02	-	-
15071243	709316	1546172	47	ไม่มีชื่อ	แหล่งน้ำ	สระน้ำ	เล็ก	บ้านปากคลอง15	4	ชุมพล	องครักษ์	นครนายก	3.05	0.01	-	-

ตารางที่ ง.2-3 แสดงทะเบียนแหล่งน้ำและผู้ใช้น้ำในลุ่มน้ำบางปะกง (ต่อ)

รหัสแหล่งน้ำ/ผู้ใช้น้ำ	WGS_E	WGS_N	โซน	ชื่อแหล่งน้ำ/ผู้ใช้น้ำ	ประเภท_1	ประเภท_2	ขนาดโครงการ	บ้าน	หมู่	ตำบล	อำเภอ	จังหวัด	พื้นที่ (ไร่)	ความจุ (ล้าน ลบ.ม.)	พื้นที่ชลประทาน/รับประโยชน์ (ไร่)	หน่วยงาน
15071244	709285	1546322	47	ไม่มีชื่อ	แหล่งน้ำ	สระน้ำ	เล็ก	บ้านปากคลอง15	4	ชุมพล	องครักษ์	นครนายก	3.30	0.01	-	-
15071245	709996	1546284	47	ไม่มีชื่อ	แหล่งน้ำ	สระน้ำ	เล็ก	บ้านปากคลอง15	4	ชุมพล	องครักษ์	นครนายก	8.51	0.02	-	-
15071246	708932	1546376	47	ไม่มีชื่อ	แหล่งน้ำ	สระน้ำ	เล็ก	บ้านปากคลอง15	4	ชุมพล	องครักษ์	นครนายก	4.76	0.02	-	-
15071247	709480	1546426	47	ไม่มีชื่อ	แหล่งน้ำ	สระน้ำ	เล็ก	บ้านปากคลอง15	4	ชุมพล	องครักษ์	นครนายก	16.59	0.07	-	-
15071248	709191	1546402	47	ไม่มีชื่อ	แหล่งน้ำ	สระน้ำ	เล็ก	บ้านปากคลอง15	4	ชุมพล	องครักษ์	นครนายก	4.74	0.02	-	-
15071249	710095	1544929	47	ไม่มีชื่อ	แหล่งน้ำ	สระน้ำ	เล็ก	บ้านปากคลอง15	4	ชุมพล	องครักษ์	นครนายก	4.95	0.02	-	-
15071250	712362	1545656	47	ไม่มีชื่อ	แหล่งน้ำ	สระน้ำ	เล็ก	บ้านปากคลอง16	5	ชุมพล	องครักษ์	นครนายก	13.47	0.05	-	-
15071251	712136	1545890	47	ไม่มีชื่อ	แหล่งน้ำ	สระน้ำ	เล็ก	บ้านปากคลอง16	5	ชุมพล	องครักษ์	นครนายก	6.98	0.03	-	-
15071252	712365	1545961	47	ไม่มีชื่อ	แหล่งน้ำ	สระน้ำ	เล็ก	บ้านปากคลอง16	5	ชุมพล	องครักษ์	นครนายก	12.17	0.05	-	-
15071253	709814	1547184	47	ไม่มีชื่อ	แหล่งน้ำ	สระน้ำ	เล็ก	บ้านชุมพล	5	ชุมพล	องครักษ์	นครนายก	8.78	0.03	-	-
15071254	709521	1547183	47	ไม่มีชื่อ	แหล่งน้ำ	สระน้ำ	เล็ก	บ้านชุมพล	5	ชุมพล	องครักษ์	นครนายก	8.95	0.03	-	-
15071255	709209	1547317	47	ไม่มีชื่อ	แหล่งน้ำ	สระน้ำ	เล็ก	บ้านชุมพล	5	ชุมพล	องครักษ์	นครนายก	3.69	0.01	-	-
15071256	708633	1547417	47	ไม่มีชื่อ	แหล่งน้ำ	สระน้ำ	เล็ก	บ้านชุมพล	5	ชุมพล	องครักษ์	นครนายก	3.16	0.01	-	-
15071257	708967	1546490	47	ไม่มีชื่อ	แหล่งน้ำ	สระน้ำ	เล็ก	บ้านชุมพล	5	ชุมพล	องครักษ์	นครนายก	1.89	0.01	-	-
15071258	722097	1547843	47	ไม่มีชื่อ	แหล่งน้ำ	สระน้ำ	เล็ก	บ้านปลายคลอง22	6	ชุมพล	องครักษ์	นครนายก	10.10	0.01	-	-
15071259	721516	1548346	47	ไม่มีชื่อ	แหล่งน้ำ	สระน้ำ	เล็ก	บ้านปลายคลอง22	6	ชุมพล	องครักษ์	นครนายก	3.66	0.01	-	-
15071260	721419	1548266	47	ไม่มีชื่อ	แหล่งน้ำ	สระน้ำ	เล็ก	บ้านปลายคลอง22	6	ชุมพล	องครักษ์	นครนายก	5.75	0.01	-	-
15071261	722310	1548128	47	ไม่มีชื่อ	แหล่งน้ำ	สระน้ำ	เล็ก	บ้านปลายคลอง22	6	ชุมพล	องครักษ์	นครนายก	75.71	0.38	-	-
15071262	720906	1547941	47	ไม่มีชื่อ	แหล่งน้ำ	สระน้ำ	เล็ก	บ้านปลายคลอง22	6	ชุมพล	องครักษ์	นครนายก	1.94	0.01	-	-
15071263	721674	1548391	47	ไม่มีชื่อ	แหล่งน้ำ	สระน้ำ	เล็ก	บ้านปลายคลอง22	6	ชุมพล	องครักษ์	นครนายก	5.73	0.02	-	-
15071264	716602	1548370	47	ไม่มีชื่อ	แหล่งน้ำ	สระน้ำ	เล็ก	บ้านบึงกลำ	6	ชุมพล	องครักษ์	นครนายก	2.39	0.01	-	-
15071265	717072	1548428	47	ไม่มีชื่อ	แหล่งน้ำ	สระน้ำ	เล็ก	บ้านบึงกลำ	6	ชุมพล	องครักษ์	นครนายก	44.16	0.19	-	-
15071266	716855	1548540	47	ไม่มีชื่อ	แหล่งน้ำ	สระน้ำ	เล็ก	บ้านบึงกลำ	6	ชุมพล	องครักษ์	นครนายก	3.24	0.01	-	-
15071267	717091	1547768	47	หนองน้ำ	แหล่งน้ำ	หนอง	เล็ก	บ้านบึงกลำ	6	ชุมพล	องครักษ์	นครนายก	185.68	1.00	-	-
15071268	708182	1549191	47	ไม่มีชื่อ	แหล่งน้ำ	สระน้ำ	เล็ก	บ้านปากบึงฝ้าย	6	ชุมพล	องครักษ์	นครนายก	17.56	0.16	-	-
15071269	708587	1549464	47	ไม่มีชื่อ	แหล่งน้ำ	สระน้ำ	เล็ก	บ้านปากบึงฝ้าย	6	ชุมพล	องครักษ์	นครนายก	6.50	0.02	-	-
15071270	720918	1546608	47	ไม่มีชื่อ	แหล่งน้ำ	สระน้ำ	เล็ก	บ้านบึงไผ่	7	ชุมพล	องครักษ์	นครนายก	5.42	0.02	-	-
15071271	719330	1546684	47	ไม่มีชื่อ	แหล่งน้ำ	สระน้ำ	เล็ก	บ้านบึงไผ่	7	ชุมพล	องครักษ์	นครนายก	11.68	0.05	-	-

ตารางที่ ง.2-3 แสดงทะเบียนแหล่งน้ำและผู้ใช้น้ำในลุ่มน้ำบางปะกง (ต่อ)

รหัสแหล่งน้ำ/ผู้ใช้น้ำ	WGS_E	WGS_N	โซน	ชื่อแหล่งน้ำ/ผู้ใช้น้ำ	ประเภท_1	ประเภท_2	ขนาดโครงการ	บ้าน	หมู่	ตำบล	อำเภอ	จังหวัด	พื้นที่ (ไร่)	ความจุ (ล้าน ลบ.ม.)	พื้นที่ชลประทาน/รับประโยชน์ (ไร่)	หน่วยงาน
15071272	720823	1546916	47	ไม่มีชื่อ	แหล่งน้ำ	สระน้ำ	เล็ก	บ้านบึงไผ่	7	ชุมพล	องครักษ์	นครนายก	6.76	0.02	-	-
15071273	719279	1546997	47	ไม่มีชื่อ	แหล่งน้ำ	สระน้ำ	เล็ก	บ้านบึงไผ่	7	ชุมพล	องครักษ์	นครนายก	16.21	0.02	-	-
15071274	719333	1547236	47	ไม่มีชื่อ	แหล่งน้ำ	สระน้ำ	เล็ก	บ้านบึงไผ่	7	ชุมพล	องครักษ์	นครนายก	10.98	0.04	-	-
15071275	720281	1547581	47	ไม่มีชื่อ	แหล่งน้ำ	สระน้ำ	เล็ก	บ้านบึงไผ่	7	ชุมพล	องครักษ์	นครนายก	2.37	0.01	-	-
15071276	719630	1547561	47	ไม่มีชื่อ	แหล่งน้ำ	สระน้ำ	เล็ก	บ้านบึงไผ่	7	ชุมพล	องครักษ์	นครนายก	3.93	0.01	-	-
15071277	720090	1547645	47	ไม่มีชื่อ	แหล่งน้ำ	สระน้ำ	เล็ก	บ้านบึงไผ่	7	ชุมพล	องครักษ์	นครนายก	2.39	0.01	-	-
15071278	720177	1547697	47	ไม่มีชื่อ	แหล่งน้ำ	สระน้ำ	เล็ก	บ้านบึงไผ่	7	ชุมพล	องครักษ์	นครนายก	7.37	0.02	-	-
15071279	719587	1547736	47	ไม่มีชื่อ	แหล่งน้ำ	สระน้ำ	เล็ก	บ้านบึงไผ่	7	ชุมพล	องครักษ์	นครนายก	6.18	0.02	-	-
15071280	720918	1546417	47	ไม่มีชื่อ	แหล่งน้ำ	สระน้ำ	เล็ก	บ้านบึงไผ่	7	ชุมพล	องครักษ์	นครนายก	4.12	0.01	-	-
15071281	719927	1547181	47	ไม่มีชื่อ	แหล่งน้ำ	สระน้ำ	เล็ก	บ้านบึงไผ่	7	ชุมพล	องครักษ์	นครนายก	52.13	0.33	-	-
15071282	707751	1545002	47	ไม่มีชื่อ	แหล่งน้ำ	สระน้ำ	เล็ก	บ้านปากคลอง15หกวา	7	ชุมพล	องครักษ์	นครนายก	2.59	0.01	-	-
15071283	706869	1544942	47	ไม่มีชื่อ	แหล่งน้ำ	สระน้ำ	เล็ก	บ้านปากคลอง15หกวา	7	ชุมพล	องครักษ์	นครนายก	6.99	0.03	-	-
15071284	707779	1545077	47	ไม่มีชื่อ	แหล่งน้ำ	สระน้ำ	เล็ก	บ้านปากคลอง15หกวา	7	ชุมพล	องครักษ์	นครนายก	8.89	0.02	-	-
15071285	707750	1545255	47	ไม่มีชื่อ	แหล่งน้ำ	สระน้ำ	เล็ก	บ้านปากคลอง15หกวา	7	ชุมพล	องครักษ์	นครนายก	4.12	0.01	-	-
15071286	707827	1545308	47	ไม่มีชื่อ	แหล่งน้ำ	สระน้ำ	เล็ก	บ้านปากคลอง15หกวา	7	ชุมพล	องครักษ์	นครนายก	2.13	0.01	-	-
15071287	706891	1545707	47	หนองน้ำ	แหล่งน้ำ	หนอง	เล็ก	บ้านปากคลอง15หกวา	7	ชุมพล	องครักษ์	นครนายก	52.57	0.21	-	-
15071288	716593	1546368	47	ไม่มีชื่อ	แหล่งน้ำ	สระน้ำ	เล็ก	บ้านปากคลอง17	8	ชุมพล	องครักษ์	นครนายก	3.09	0.01	-	-
15071289	716217	1545841	47	ไม่มีชื่อ	แหล่งน้ำ	สระน้ำ	เล็ก	บ้านปากคลอง17	8	ชุมพล	องครักษ์	นครนายก	13.82	0.02	-	-
15071290	715721	1546694	47	ไม่มีชื่อ	แหล่งน้ำ	สระน้ำ	เล็ก	บ้านปากคลอง17	8	ชุมพล	องครักษ์	นครนายก	3.09	0.01	-	-
15071291	715687	1546895	47	ไม่มีชื่อ	แหล่งน้ำ	สระน้ำ	เล็ก	บ้านปากคลอง17	8	ชุมพล	องครักษ์	นครนายก	8.81	0.03	-	-
15071292	707489	1546615	47	ไม่มีชื่อ	แหล่งน้ำ	สระน้ำ	เล็ก	บ้านใต้แอนคลอง14	8	ชุมพล	องครักษ์	นครนายก	24.20	0.16	-	-
15071293	708304	1546787	47	ไม่มีชื่อ	แหล่งน้ำ	สระน้ำ	เล็ก	บ้านใต้แอนคลอง14	8	ชุมพล	องครักษ์	นครนายก	7.46	0.02	-	-
15071294	708277	1546934	47	หนองน้ำ	แหล่งน้ำ	หนอง	เล็ก	บ้านใต้แอนคลอง14	8	ชุมพล	องครักษ์	นครนายก	3.84	0.01	-	-
15071295	707454	1546064	47	ไม่มีชื่อ	แหล่งน้ำ	สระน้ำ	เล็ก	บ้านใต้แอนคลอง14	8	ชุมพล	องครักษ์	นครนายก	9.26	0.03	-	-
15071296	708179	1547067	47	ไม่มีชื่อ	แหล่งน้ำ	สระน้ำ	เล็ก	บ้านใต้แอนคลอง14	8	ชุมพล	องครักษ์	นครนายก	3.81	0.01	-	-
15071297	718736	1547169	47	หนองน้ำ	แหล่งน้ำ	หนอง	เล็ก	บ้านคู้คตคลอง22	9	ชุมพล	องครักษ์	นครนายก	8.01	0.02	-	-
15071298	718605	1547931	47	ไม่มีชื่อ	แหล่งน้ำ	สระน้ำ	เล็ก	บ้านคู้คตคลอง22	9	ชุมพล	องครักษ์	นครนายก	79.77	0.51	-	-
15071299	719418	1548402	47	ไม่มีชื่อ	แหล่งน้ำ	สระน้ำ	เล็ก	บ้านคู้คตคลอง22	9	ชุมพล	องครักษ์	นครนายก	9.16	0.03	-	-

ตารางที่ ง.2-3 แสดงทะเบียนแหล่งน้ำและผู้ใช้น้ำในลุ่มน้ำบางปะกง (ต่อ)

รหัสแหล่งน้ำ/ผู้ใช้น้ำ	WGS_E	WGS_N	โซน	ชื่อแหล่งน้ำ/ผู้ใช้น้ำ	ประเภท_1	ประเภท_2	ขนาดโครงการ	บ้าน	หมู่	ตำบล	อำเภอ	จังหวัด	พื้นที่ (ไร่)	ความจุ (ล้าน ลบ.ม.)	พื้นที่ชลประทาน/รับประโยชน์ (ไร่)	หน่วยงาน
15071300	724490	1546447	47	บึงพระอาจารย์	แหล่งน้ำ	บึง	เล็ก	บ้านคลองหกวา	10	ชุมพล	องครักษ์	นครนายก	9.13	0.03	-	-
15071301	722702	1546285	47	ไม่มีชื่อ	แหล่งน้ำ	สระน้ำ	เล็ก	บ้านปากบึงพระอาจารย์	10	ชุมพล	องครักษ์	นครนายก	5.69	0.02	-	-
15071302	723926	1546534	47	ไม่มีชื่อ	แหล่งน้ำ	สระน้ำ	เล็ก	บ้านปากบึงพระอาจารย์	10	ชุมพล	องครักษ์	นครนายก	5.59	0.02	-	-
15071303	721752	1546626	47	ไม่มีชื่อ	แหล่งน้ำ	สระน้ำ	เล็ก	บ้านคลองหกวา	11	ชุมพล	องครักษ์	นครนายก	3.66	0.01	-	-
15071304	721754	1546883	47	ไม่มีชื่อ	แหล่งน้ำ	สระน้ำ	เล็ก	บ้านคลองหกวา	11	ชุมพล	องครักษ์	นครนายก	19.05	0.08	-	-
15071305	721819	1547418	47	ไม่มีชื่อ	แหล่งน้ำ	สระน้ำ	เล็ก	บ้านคลองหกวา	11	ชุมพล	องครักษ์	นครนายก	15.44	0.04	-	-
15071306	721754	1547401	47	ไม่มีชื่อ	แหล่งน้ำ	สระน้ำ	เล็ก	บ้านคลองหกวา	11	ชุมพล	องครักษ์	นครนายก	25.88	0.17	-	-
15071307	717507	1545562	47	ไม่มีชื่อ	แหล่งน้ำ	สระน้ำ	เล็ก	บ้านคลองหกวา	11	ชุมพล	องครักษ์	นครนายก	3.47	0.01	-	-
15071308	717229	1546406	47	ไม่มีชื่อ	แหล่งน้ำ	สระน้ำ	เล็ก	บ้านคลองหกวา	11	ชุมพล	องครักษ์	นครนายก	2.66	0.01	-	-
15071309	719320	1546074	47	ไม่มีชื่อ	แหล่งน้ำ	สระน้ำ	เล็ก	บ้านคลองหกวา	12	ชุมพล	องครักษ์	นครนายก	2.63	0.01	-	-
15071310	716254	1547212	47	ไม่มีชื่อ	แหล่งน้ำ	สระน้ำ	เล็ก	บ้านกลางคลอง 22	12	ชุมพล	องครักษ์	นครนายก	52.11	0.33	-	-
15071311	715983	1547280	47	ไม่มีชื่อ	แหล่งน้ำ	สระน้ำ	เล็ก	บ้านกลางคลอง 22	12	ชุมพล	องครักษ์	นครนายก	31.27	0.19	-	-
15071312	715693	1547253	47	หนองน้ำ	แหล่งน้ำ	หนอง	เล็ก	บ้านกลางคลอง 22	12	ชุมพล	องครักษ์	นครนายก	83.14	0.54	-	-
15071313	714878	1547578	47	ไม่มีชื่อ	แหล่งน้ำ	สระน้ำ	เล็ก	บ้านกลางคลอง 22	12	ชุมพล	องครักษ์	นครนายก	4.01	0.01	-	-
15071314	714509	1547572	47	ไม่มีชื่อ	แหล่งน้ำ	สระน้ำ	เล็ก	บ้านกลางคลอง 22	12	ชุมพล	องครักษ์	นครนายก	3.23	0.01	-	-
15071315	714508	1547777	47	ไม่มีชื่อ	แหล่งน้ำ	สระน้ำ	เล็ก	บ้านกลางคลอง 22	12	ชุมพล	องครักษ์	นครนายก	14.68	0.06	-	-
15071316	714501	1548008	47	ไม่มีชื่อ	แหล่งน้ำ	สระน้ำ	เล็ก	บ้านกลางคลอง 22	12	ชุมพล	องครักษ์	นครนายก	4.30	0.01	-	-
15071317	708637	1545656	47	ไม่มีชื่อ	แหล่งน้ำ	สระน้ำ	เล็ก	บ้านคลองหกวา	15	ชุมพล	องครักษ์	นครนายก	67.76	0.40	-	-
15071318	708628	1544726	47	ไม่มีชื่อ	แหล่งน้ำ	สระน้ำ	เล็ก	บ้านคลองหกวา	15	ชุมพล	องครักษ์	นครนายก	18.64	0.04	-	-
15071319	731698	1533171	47	กปภ.สาขาบางคล้า - หน่วยบริการบางน้ำเปรี้ยว	ผู้ใช้น้ำ	สถานีสูบน้ำ	เล็ก	บ้านประจำรัง	10	บางขนาก	บางน้ำเปรี้ยว	ฉะเชิงเทรา	-	-	-	การประปาส่วนภูมิภาค
15071320	748054	1536731	47	สถานีสูบน้ำวังขอน (PU3.7)	ผู้ใช้น้ำ	สูบด้วยไฟฟ้า	เล็ก	บ้านวังขอน	-	บางขาม	บ้านสร้าง	ปราจีนบุรี	-	-	2,200.00	-
15080001	791143	1485918	47	เขื่อนคลองสียัด	แหล่งน้ำ	อ่างเก็บน้ำ	ใหญ่	-	-	ท่าตะเกียบ	ท่าตะเกียบ	ฉะเชิงเทรา	25,085.98	420.00	182,000.00	กรมชลประทาน
15080002	787700	1516470	47	อ่างเก็บน้ำคลองระบม	แหล่งน้ำ	อ่างเก็บน้ำ	กลาง	-	-	ท่ากระดาน	สนามชัยเขต	ฉะเชิงเทรา	5,825.69	55.50	-	กรมชลประทาน
15080003	762913	1500844	47	อ่างเก็บน้ำลาดกระทิง	แหล่งน้ำ	อ่างเก็บน้ำ	กลาง	-	-	ลาดกระทิง	สนามชัยเขต	ฉะเชิงเทรา	740.47	4.20	3,000.00	กรมชลประทาน
15080004	773907	1483072	47	ไม่มีชื่อ	แหล่งน้ำ	สระน้ำ	เล็ก	บ้านหนองยายหมาด	9	เกาะจันทร์	เกาะจันทร์	ชลบุรี	11.74	0.05	-	-
15080005	774753	1483541	47	หนองน้ำ	แหล่งน้ำ	หนอง	เล็ก	บ้านหนองยายหมาด	9	เกาะจันทร์	เกาะจันทร์	ชลบุรี	5.97	0.02	-	-
15080006	773117	1484442	47		แหล่งน้ำ	สระน้ำ	เล็ก	บ้านหนองยายหมาด	9	เกาะจันทร์	เกาะจันทร์	ชลบุรี	0.64	0.00	-	-
15080007	773135	1484361	47		แหล่งน้ำ	สระน้ำ	เล็ก	บ้านหนองยายหมาด	9	เกาะจันทร์	เกาะจันทร์	ชลบุรี	1.10	0.00	-	-

ตารางที่ ง.2-3 แสดงทะเบียนแหล่งน้ำและผู้ใช้น้ำในลุ่มน้ำบางปะกง (ต่อ)

รหัสแหล่งน้ำ/ผู้ใช้น้ำ	WGS_E	WGS_N	โซน	ชื่อแหล่งน้ำ/ผู้ใช้น้ำ	ประเภท_1	ประเภท_2	ขนาดโครงการ	บ้าน	หมู่	ตำบล	อำเภอ	จังหวัด	พื้นที่ (ไร่)	ความจุ (ล้าน ลบ.ม.)	พื้นที่ชลประทาน/รับประโยชน์ (ไร่)	หน่วยงาน
15080008	774884	1482510	47		แหล่งน้ำ	สระน้ำ	เล็ก	บ้านหนองยายหมาด	9	เกาะจันทร์	เกาะจันทร์	ชลบุรี	5.66	0.02	-	-
15080009	764452	1486612	47	ไม่มีชื่อ	แหล่งน้ำ	สระน้ำ	เล็ก	บ้านห้าแยก	9	เกาะจันทร์	เกาะจันทร์	ชลบุรี	1.72	0.01	-	-
15080010	764970	1486834	47	สระเก็บน้ำบ้านห้าแยกแปลง 1	แหล่งน้ำ	สระน้ำ	เล็ก	บ้านห้าแยก	9	เกาะจันทร์	เกาะจันทร์	ชลบุรี	8.39	0.03	-	กระทรวงมหาดไทย
15080011	739765	1519008	47		แหล่งน้ำ	สระน้ำ	เล็ก	บ้านคลองมะกอก	5	บางคล้า	บางคล้า	ฉะเชิงเทรา	4.32	0.01	-	-
15080012	742628	1521016	47	ไม่มีชื่อ	แหล่งน้ำ	สระน้ำ	เล็ก	บ้านคลองใหม่	2	ปากน้ำ	บางคล้า	ฉะเชิงเทรา	2.67	0.01	-	-
15080013	742578	1521067	47	ไม่มีชื่อ	แหล่งน้ำ	สระน้ำ	เล็ก	บ้านคลองใหม่	2	ปากน้ำ	บางคล้า	ฉะเชิงเทรา	2.63	0.01	-	-
15080014	742522	1521107	47	ไม่มีชื่อ	แหล่งน้ำ	สระน้ำ	เล็ก	บ้านคลองใหม่	2	ปากน้ำ	บางคล้า	ฉะเชิงเทรา	3.21	0.01	-	-
15080015	742448	1521189	47	ไม่มีชื่อ	แหล่งน้ำ	สระน้ำ	เล็ก	บ้านคลองใหม่	2	ปากน้ำ	บางคล้า	ฉะเชิงเทรา	7.24	0.01	-	-
15080016	742063	1517968	47	หนองนา	แหล่งน้ำ	หนอง	เล็ก	บ้านคลองนา	4	ปากน้ำ	บางคล้า	ฉะเชิงเทรา	4.75	0.02	-	กระทรวงมหาดไทย
15080017	741363	1521943	47	ไม่มีชื่อ	แหล่งน้ำ	สระน้ำ	เล็ก	บ้านหนองชุมพร	12	ปากน้ำ	บางคล้า	ฉะเชิงเทรา	2.82	0.01	-	-
15080018	740544	1522502	47	ไม่มีชื่อ	แหล่งน้ำ	สระน้ำ	เล็ก	บ้านหนองชุมพร	12	ปากน้ำ	บางคล้า	ฉะเชิงเทรา	13.52	0.06	-	-
15080019	743353	1525876	47	ไม่มีชื่อ	แหล่งน้ำ	สระน้ำ	เล็ก	บ้านไผ่ขวาง	1	หัวไทร	บางคล้า	ฉะเชิงเทรา	2.48	0.01	-	-
15080020	743128	1526008	47	อ่างเก็บน้ำบ้านหนองยาง	แหล่งน้ำ	อ่างเก็บน้ำ	เล็ก	บ้านไผ่ขวาง	1	หัวไทร	บางคล้า	ฉะเชิงเทรา	15.14	0.05	-	-
15080021	744118	1526001	47	หนองน้ำ	แหล่งน้ำ	หนอง	เล็ก	บ้านไผ่ขวาง	1	หัวไทร	บางคล้า	ฉะเชิงเทรา	3.42	0.01	-	-
15080022	743712	1526816	47	หนองสองห้อง	แหล่งน้ำ	หนอง	เล็ก	บ้านไผ่ขวาง	1	หัวไทร	บางคล้า	ฉะเชิงเทรา	6.44	0.02	-	กระทรวงมหาดไทย
15080023	743010	1527284	47	หนองน้ำ	แหล่งน้ำ	หนอง	เล็ก	บ้านทางข้ามน้อย	4	หัวไทร	บางคล้า	ฉะเชิงเทรา	1.98	0.01	-	-
15080024	742416	1528208	47	ไม่มีชื่อ	แหล่งน้ำ	สระน้ำ	เล็ก	บ้านทางข้ามน้อย	4	หัวไทร	บางคล้า	ฉะเชิงเทรา	1.63	0.01	-	-
15080025	743148	1527278	47	หนองกระเดือย	แหล่งน้ำ	หนอง	เล็ก	บ้านทางข้ามน้อย	4	หัวไทร	บางคล้า	ฉะเชิงเทรา	2.41	0.01	-	กระทรวงมหาดไทย
15080026	743276	1528419	47	ไม่มีชื่อ	แหล่งน้ำ	สระน้ำ	เล็ก	บ้านน้ำฉ่า	10	หัวไทร	บางคล้า	ฉะเชิงเทรา	24.39	0.08	-	-
15080027	743245	1528653	47	ไม่มีชื่อ	แหล่งน้ำ	สระน้ำ	เล็ก	บ้านน้ำฉ่า	10	หัวไทร	บางคล้า	ฉะเชิงเทรา	24.51	0.13	-	-
15080028	743593	1528357	47	ไม่มีชื่อ	แหล่งน้ำ	สระน้ำ	เล็ก	บ้านน้ำฉ่า	10	หัวไทร	บางคล้า	ฉะเชิงเทรา	24.13	0.15	-	-
15080029	741243	1524027	47	ไม่มีชื่อ	แหล่งน้ำ	สระน้ำ	เล็ก	บ้านหนองชุมพร	12	หัวไทร	บางคล้า	ฉะเชิงเทรา	8.35	0.03	-	-
15080030	741355	1525269	47	ที่เลี้ยงสัตว์พาหนะหนองกระเดือย	แหล่งน้ำ	หนอง	เล็ก	บ้านหนองชุมพร	12	หัวไทร	บางคล้า	ฉะเชิงเทรา	28.54	0.09	-	กระทรวงมหาดไทย
15080031	756146	1518152	47	ไม่มีชื่อ	แหล่งน้ำ	สระน้ำ	เล็ก	บ้านท่าถ่าน	2	เกาะขนุน	พนมสารคาม	ฉะเชิงเทรา	8.62	0.03	-	-
15080032	756326	1519464	47	หนองน้ำ	แหล่งน้ำ	หนอง	เล็ก	บ้านท่าถ่าน	2	เกาะขนุน	พนมสารคาม	ฉะเชิงเทรา	3.55	0.01	-	-
15080033	756904	1519711	47	ไม่มีชื่อ	แหล่งน้ำ	สระน้ำ	เล็ก	บ้านปากคลองม่วง	3	เกาะขนุน	พนมสารคาม	ฉะเชิงเทรา	5.03	0.01	-	-
15080034	756850	1519802	47	ไม่มีชื่อ	แหล่งน้ำ	สระน้ำ	เล็ก	บ้านปากคลองม่วง	3	เกาะขนุน	พนมสารคาม	ฉะเชิงเทรา	3.75	0.01	-	-
15080035	757191	1517981	47	หนองน้ำ	แหล่งน้ำ	หนอง	เล็ก	บ้านปากคลองม่วง	3	เกาะขนุน	พนมสารคาม	ฉะเชิงเทรา	8.66	0.04	-	-

ตารางที่ ง.2-3 แสดงทะเบียนแหล่งน้ำและผู้ใช้น้ำในลุ่มน้ำบางปะกง (ต่อ)

รหัสแหล่งน้ำ/ผู้ใช้น้ำ	WGS_E	WGS_N	โซน	ชื่อแหล่งน้ำ/ผู้ใช้น้ำ	ประเภท_1	ประเภท_2	ขนาดโครงการ	บ้าน	หมู่	ตำบล	อำเภอ	จังหวัด	พื้นที่ (ไร่)	ความจุ (ล้าน ลบ.ม.)	พื้นที่ชลประทาน/รับประโยชน์ (ไร่)	หน่วยงาน
15080036	757321	1518498	47	หนองขาหยั่ง	แหล่งน้ำ	หนอง	เล็ก	บ้านปากคลองม่วง	3	เกาะขนุน	พนมสารคาม	ฉะเชิงเทรา	3.57	0.01	-	-
15080037	758406	1518588	47	อ่างเก็บน้ำสียัด	แหล่งน้ำ	อ่างเก็บน้ำ	เล็ก	บ้านปากคลองม่วง	3	เกาะขนุน	พนมสารคาม	ฉะเชิงเทรา	3.63	0.01	-	-
15080038	757587	1518586	47	ไม่มีชื่อ	แหล่งน้ำ	สระน้ำ	เล็ก	บ้านปากคลองม่วง	3	เกาะขนุน	พนมสารคาม	ฉะเชิงเทรา	4.14	0.01	-	-
15080039	758150	1519313	47	ไม่มีชื่อ	แหล่งน้ำ	สระน้ำ	เล็ก	บ้านปากคลองม่วง	3	เกาะขนุน	พนมสารคาม	ฉะเชิงเทรา	2.78	0.01	-	-
15080040	757824	1519692	47	ไม่มีชื่อ	แหล่งน้ำ	สระน้ำ	เล็ก	บ้านปากคลองม่วง	3	เกาะขนุน	พนมสารคาม	ฉะเชิงเทรา	2.65	0.01	-	-
15080041	757389	1520135	47	ไม่มีชื่อ	แหล่งน้ำ	สระน้ำ	เล็ก	บ้านปากคลองม่วง	3	เกาะขนุน	พนมสารคาม	ฉะเชิงเทรา	3.30	0.01	-	-
15080042	757862	1519186	47		แหล่งน้ำ	สระน้ำ	เล็ก	บ้านปากคลองม่วง	3	เกาะขนุน	พนมสารคาม	ฉะเชิงเทรา	36.72	0.12	-	-
15080043	764001	1514711	47	หนองสองสลึง	แหล่งน้ำ	หนอง	เล็ก	บ้านดอนท่านา	3	เกาะขนุน	พนมสารคาม	ฉะเชิงเทรา	2.70	0.01	-	กระทรวงมหาดไทย
15080044	758548	1516530	47	ไม่มีชื่อ	แหล่งน้ำ	สระน้ำ	เล็ก	บ้านหนองเสือ	4	เกาะขนุน	พนมสารคาม	ฉะเชิงเทรา	2.65	0.01	-	-
15080045	757537	1517034	47	ไม่มีชื่อ	แหล่งน้ำ	สระน้ำ	เล็ก	บ้านหนองเสือ	4	เกาะขนุน	พนมสารคาม	ฉะเชิงเทรา	4.42	0.02	-	-
15080046	758401	1516149	47	หนองกรด	แหล่งน้ำ	หนอง	เล็ก	บ้านหนองเสือ	4	เกาะขนุน	พนมสารคาม	ฉะเชิงเทรา	79.50	0.25	-	กระทรวงมหาดไทย
15080047	759447	1517296	47	ไม่มีชื่อ	แหล่งน้ำ	สระน้ำ	เล็ก	บ้านแหลมตะคล้อ	5	เกาะขนุน	พนมสารคาม	ฉะเชิงเทรา	4.72	0.01	-	-
15080048	760255	1518255	47	ไม่มีชื่อ	แหล่งน้ำ	สระน้ำ	เล็ก	บ้านแหลมตะคล้อ	5	เกาะขนุน	พนมสารคาม	ฉะเชิงเทรา	4.98	0.01	-	-
15080049	759526	1518264	47	ไม่มีชื่อ	แหล่งน้ำ	สระน้ำ	เล็ก	บ้านแหลมตะคล้อ	5	เกาะขนุน	พนมสารคาม	ฉะเชิงเทรา	4.75	0.01	-	-
15080050	760079	1519555	47	ไม่มีชื่อ	แหล่งน้ำ	สระน้ำ	เล็ก	บ้านแหลมตะคล้อ	5	เกาะขนุน	พนมสารคาม	ฉะเชิงเทรา	100.70	0.64	-	-
15080051	761552	1519692	47	ไม่มีชื่อ	แหล่งน้ำ	สระน้ำ	เล็ก	บ้านแหลมตะคล้อ	5	เกาะขนุน	พนมสารคาม	ฉะเชิงเทรา	32.93	0.20	-	-
15080052	760344	1519156	47	ไม่มีชื่อ	แหล่งน้ำ	สระน้ำ	เล็ก	บ้านแหลมตะคล้อ	5	เกาะขนุน	พนมสารคาม	ฉะเชิงเทรา	20.19	0.07	-	-
15080053	761544	1519269	47	ไม่มีชื่อ	แหล่งน้ำ	สระน้ำ	เล็ก	บ้านแหลมตะคล้อ	5	เกาะขนุน	พนมสารคาม	ฉะเชิงเทรา	56.27	0.34	-	-
15080054	759352	1519860	47		แหล่งน้ำ	สระน้ำ	เล็ก	บ้านแหลมตะคล้อ	5	เกาะขนุน	พนมสารคาม	ฉะเชิงเทรา	11.11	0.04	-	-
15080055	761828	1513780	47	ไม่มีชื่อ	แหล่งน้ำ	สระน้ำ	เล็ก	บ้านนาน้อย	6	เกาะขนุน	พนมสารคาม	ฉะเชิงเทรา	13.49	0.02	-	-
15080056	761248	1515883	47	ไม่มีชื่อ	แหล่งน้ำ	สระน้ำ	เล็ก	บ้านชายเคือง	7	เกาะขนุน	พนมสารคาม	ฉะเชิงเทรา	6.02	0.02	-	-
15080057	761453	1516645	47	ที่สาธารณะสระน้ำ ร.พ.ช	แหล่งน้ำ	ที่สาธารณะประโยชน์	เล็ก	บ้านชายเคือง	7	เกาะขนุน	พนมสารคาม	ฉะเชิงเทรา	30.08	0.10	-	กระทรวงมหาดไทย
15080058	758680	1521499	47	ไม่มีชื่อ	แหล่งน้ำ	สระน้ำ	เล็ก	บ้านไร่ดอน	8	เกาะขนุน	พนมสารคาม	ฉะเชิงเทรา	45.96	0.04	-	-
15080059	758844	1521486	47	ไม่มีชื่อ	แหล่งน้ำ	สระน้ำ	เล็ก	บ้านไร่ดอน	8	เกาะขนุน	พนมสารคาม	ฉะเชิงเทรา	25.86	0.17	-	-
15080060	757311	1520463	47	อ่างเก็บน้ำสียัด	แหล่งน้ำ	อ่างเก็บน้ำ	เล็ก	บ้านไร่ดอน	8	เกาะขนุน	พนมสารคาม	ฉะเชิงเทรา	12.03	0.03	-	-
15080061	757400	1520564	47	ไม่มีชื่อ	แหล่งน้ำ	สระน้ำ	เล็ก	บ้านไร่ดอน	8	เกาะขนุน	พนมสารคาม	ฉะเชิงเทรา	2.50	0.01	-	-
15080062	757118	1520990	47	ไม่มีชื่อ	แหล่งน้ำ	สระน้ำ	เล็ก	บ้านไร่ดอน	8	เกาะขนุน	พนมสารคาม	ฉะเชิงเทรา	9.93	0.03	-	-
15080063	759131	1520039	47	ไม่มีชื่อ	แหล่งน้ำ	สระน้ำ	เล็ก	บ้านไร่ดอน	8	เกาะขนุน	พนมสารคาม	ฉะเชิงเทรา	4.82	0.01	-	-

ตารางที่ ง.2-3 แสดงทะเบียนแหล่งน้ำและผู้ใช้น้ำในลุ่มน้ำบางปะกง (ต่อ)

รหัสแหล่งน้ำ/ผู้ใช้น้ำ	WGS_E	WGS_N	โซน	ชื่อแหล่งน้ำ/ผู้ใช้น้ำ	ประเภท_1	ประเภท_2	ขนาดโครงการ	บ้าน	หมู่	ตำบล	อำเภอ	จังหวัด	พื้นที่ (ไร่)	ความจุ (ล้าน ลบ.ม.)	พื้นที่ชลประทาน/รับประโยชน์ (ไร่)	หน่วยงาน
15080064	760026	1520062	47	ไม่มีชื่อ	แหล่งน้ำ	สระน้ำ	เล็ก	บ้านไร่ดอน	8	เกาะขนุน	พนมสารคาม	ฉะเชิงเทรา	28.88	0.18	-	-
15080065	759333	1520460	47	ไม่มีชื่อ	แหล่งน้ำ	สระน้ำ	เล็ก	บ้านไร่ดอน	8	เกาะขนุน	พนมสารคาม	ฉะเชิงเทรา	50.91	0.22	-	-
15080066	760168	1520548	47	ไม่มีชื่อ	แหล่งน้ำ	สระน้ำ	เล็ก	บ้านไร่ดอน	8	เกาะขนุน	พนมสารคาม	ฉะเชิงเทรา	3.97	0.01	-	-
15080067	759980	1520673	47	ไม่มีชื่อ	แหล่งน้ำ	สระน้ำ	เล็ก	บ้านไร่ดอน	8	เกาะขนุน	พนมสารคาม	ฉะเชิงเทรา	14.14	0.06	-	-
15080068	759601	1520147	47		แหล่งน้ำ	สระน้ำ	เล็ก	บ้านไร่ดอน	8	เกาะขนุน	พนมสารคาม	ฉะเชิงเทรา	6.58	0.02	-	-
15080069	762162	1520655	47	ไม่มีชื่อ	แหล่งน้ำ	สระน้ำ	เล็ก	บ้านหนองยายแจ่ม	8	เกาะขนุน	พนมสารคาม	ฉะเชิงเทรา	12.51	0.05	-	-
15080070	757358	1512730	47	ไม่มีชื่อ	แหล่งน้ำ	สระน้ำ	เล็ก	บ้านชำป่าหวาย	9	เกาะขนุน	พนมสารคาม	ฉะเชิงเทรา	20.47	0.03	-	-
15080071	755777	1511728	47	ไม่มีชื่อ	แหล่งน้ำ	สระน้ำ	เล็ก	บ้านชำป่าหวาย	9	เกาะขนุน	พนมสารคาม	ฉะเชิงเทรา	5.26	0.02	-	-
15080072	756811	1512320	47	ไม่มีชื่อ	แหล่งน้ำ	สระน้ำ	เล็ก	บ้านชำป่าหวาย	9	เกาะขนุน	พนมสารคาม	ฉะเชิงเทรา	73.15	0.48	-	-
15080073	755613	1512522	47	ไม่มีชื่อ	แหล่งน้ำ	สระน้ำ	เล็ก	บ้านชำป่าหวาย	9	เกาะขนุน	พนมสารคาม	ฉะเชิงเทรา	7.74	0.02	-	-
15080074	756758	1514213	47	ไม่มีชื่อ	แหล่งน้ำ	สระน้ำ	เล็ก	บ้านชำป่าหวาย	9	เกาะขนุน	พนมสารคาม	ฉะเชิงเทรา	8.85	0.03	-	-
15080075	756453	1515623	47	ไม่มีชื่อ	แหล่งน้ำ	สระน้ำ	เล็ก	บ้านชำป่าหวาย	9	เกาะขนุน	พนมสารคาม	ฉะเชิงเทรา	4.78	0.01	-	-
15080076	756358	1515628	47	ไม่มีชื่อ	แหล่งน้ำ	สระน้ำ	เล็ก	บ้านชำป่าหวาย	9	เกาะขนุน	พนมสารคาม	ฉะเชิงเทรา	3.62	0.01	-	-
15080077	761627	1511482	47	ไม่มีชื่อ	แหล่งน้ำ	สระน้ำ	เล็ก	บ้านห้วยพลู	10	เกาะขนุน	พนมสารคาม	ฉะเชิงเทรา	4.82	0.02	-	-
15080078	760942	1512330	47	ไม่มีชื่อ	แหล่งน้ำ	สระน้ำ	เล็ก	บ้านห้วยพลู	10	เกาะขนุน	พนมสารคาม	ฉะเชิงเทรา	3.04	0.01	-	-
15080079	759562	1507058	47	ไม่มีชื่อ	แหล่งน้ำ	สระน้ำ	เล็ก	บ้านหินดาศ	11	เกาะขนุน	พนมสารคาม	ฉะเชิงเทรา	3.42	0.01	-	-
15080080	756752	1509108	47	ไม่มีชื่อ	แหล่งน้ำ	สระน้ำ	เล็ก	บ้านหินดาศ	11	เกาะขนุน	พนมสารคาม	ฉะเชิงเทรา	5.78	0.02	-	-
15080081	756875	1510683	47	ไม่มีชื่อ	แหล่งน้ำ	สระน้ำ	เล็ก	บ้านหนองยี่โถ	12	เกาะขนุน	พนมสารคาม	ฉะเชิงเทรา	6.07	0.02	-	-
15080082	756186	1510822	47	หนองน้ำ	แหล่งน้ำ	หนอง	เล็ก	บ้านหนองยี่โถ	12	เกาะขนุน	พนมสารคาม	ฉะเชิงเทรา	2.90	0.01	-	-
15080083	759467	1510999	47	ไม่มีชื่อ	แหล่งน้ำ	สระน้ำ	เล็ก	บ้านหนองยี่โถ	12	เกาะขนุน	พนมสารคาม	ฉะเชิงเทรา	4.78	0.02	-	-
15080084	759302	1511260	47	ไม่มีชื่อ	แหล่งน้ำ	สระน้ำ	เล็ก	บ้านหนองยี่โถ	12	เกาะขนุน	พนมสารคาม	ฉะเชิงเทรา	1.72	0.01	-	-
15080085	759225	1511443	47	ไม่มีชื่อ	แหล่งน้ำ	สระน้ำ	เล็ก	บ้านหนองยี่โถ	12	เกาะขนุน	พนมสารคาม	ฉะเชิงเทรา	4.81	0.01	-	-
15080086	759952	1511631	47	ไม่มีชื่อ	แหล่งน้ำ	สระน้ำ	เล็ก	บ้านหนองยี่โถ	12	เกาะขนุน	พนมสารคาม	ฉะเชิงเทรา	2.00	0.01	-	-
15080087	756700	1511669	47	ไม่มีชื่อ	แหล่งน้ำ	สระน้ำ	เล็ก	บ้านหนองยี่โถ	12	เกาะขนุน	พนมสารคาม	ฉะเชิงเทรา	32.91	0.20	-	-
15080088	759068	1512060	47	ไม่มีชื่อ	แหล่งน้ำ	สระน้ำ	เล็ก	บ้านหนองยี่โถ	12	เกาะขนุน	พนมสารคาม	ฉะเชิงเทรา	3.84	0.01	-	-
15080089	758312	1512827	47	ไม่มีชื่อ	แหล่งน้ำ	สระน้ำ	เล็ก	บ้านหนองยี่โถ	12	เกาะขนุน	พนมสารคาม	ฉะเชิงเทรา	2.23	0.01	-	-
15080090	758193	1512866	47	ไม่มีชื่อ	แหล่งน้ำ	สระน้ำ	เล็ก	บ้านหนองยี่โถ	12	เกาะขนุน	พนมสารคาม	ฉะเชิงเทรา	7.06	0.01	-	-
15080091	762329	1519881	47	ไม่มีชื่อ	แหล่งน้ำ	สระน้ำ	เล็ก	บ้านดอนขี้เหล็ก	13	เกาะขนุน	พนมสารคาม	ฉะเชิงเทรา	15.12	0.04	-	-

ตารางที่ ง.2-3 แสดงทะเบียนแหล่งน้ำและผู้ใช้น้ำในลุ่มน้ำบางปะกง (ต่อ)

รหัสแหล่งน้ำ/ผู้ใช้น้ำ	WGS_E	WGS_N	โซน	ชื่อแหล่งน้ำ/ผู้ใช้น้ำ	ประเภท_1	ประเภท_2	ขนาดโครงการ	บ้าน	หมู่	ตำบล	อำเภอ	จังหวัด	พื้นที่ (ไร่)	ความจุ (ล้าน ลบ.ม.)	พื้นที่ชลประทาน/รับประโยชน์ (ไร่)	หน่วยงาน
15080092	762531	1516121	47	ไม่มีชื่อ	แหล่งน้ำ	สระน้ำ	เล็ก	บ้านดอนขี้เหล็ก	13	เกาะขนุน	พนมสารคาม	ฉะเชิงเทรา	19.26	0.06	-	-
15080093	764068	1517237	47	ไม่มีชื่อ	แหล่งน้ำ	สระน้ำ	เล็ก	บ้านดอนขี้เหล็ก	13	เกาะขนุน	พนมสารคาม	ฉะเชิงเทรา	37.49	0.22	-	-
15080094	762032	1518808	47	ไม่มีชื่อ	แหล่งน้ำ	สระน้ำ	เล็ก	บ้านดอนขี้เหล็ก	13	เกาะขนุน	พนมสารคาม	ฉะเชิงเทรา	102.94	0.08	-	-
15080095	761777	1519083	47	ไม่มีชื่อ	แหล่งน้ำ	สระน้ำ	เล็ก	บ้านดอนขี้เหล็ก	13	เกาะขนุน	พนมสารคาม	ฉะเชิงเทรา	17.03	0.07	-	-
15080096	761804	1519860	47	ไม่มีชื่อ	แหล่งน้ำ	สระน้ำ	เล็ก	บ้านดอนขี้เหล็ก	13	เกาะขนุน	พนมสารคาม	ฉะเชิงเทรา	5.11	0.02	-	-
15080097	762286	1519974	47	ไม่มีชื่อ	แหล่งน้ำ	สระน้ำ	เล็ก	บ้านดอนขี้เหล็ก	13	เกาะขนุน	พนมสารคาม	ฉะเชิงเทรา	12.19	0.04	-	-
15080098	760417	1512821	47	ไม่มีชื่อ	แหล่งน้ำ	สระน้ำ	เล็ก	บ้านหนองป่า	14	เกาะขนุน	พนมสารคาม	ฉะเชิงเทรา	2.46	0.01	-	-
15080099	758846	1513412	47	หนองบ่อ	แหล่งน้ำ	หนอง	เล็ก	บ้านหนองป่า	14	เกาะขนุน	พนมสารคาม	ฉะเชิงเทรา	8.43	0.03	-	กระทรวงมหาดไทย
15080100	759804	1523224	47	ไม่มีชื่อ	แหล่งน้ำ	สระน้ำ	เล็ก	บ้านห้วยสาม	15	เกาะขนุน	พนมสารคาม	ฉะเชิงเทรา	10.71	0.04	-	-
15080101	760551	1521165	47	ไม่มีชื่อ	แหล่งน้ำ	สระน้ำ	เล็ก	บ้านห้วยสาม	15	เกาะขนุน	พนมสารคาม	ฉะเชิงเทรา	1.78	0.01	-	-
15080102	759683	1521113	47	ไม่มีชื่อ	แหล่งน้ำ	สระน้ำ	เล็ก	บ้านห้วยสาม	15	เกาะขนุน	พนมสารคาม	ฉะเชิงเทรา	112.86	0.68	-	-
15080103	761372	1520219	47	ไม่มีชื่อ	แหล่งน้ำ	สระน้ำ	เล็ก	บ้านห้วยสาม	15	เกาะขนุน	พนมสารคาม	ฉะเชิงเทรา	46.74	0.15	-	-
15080104	761071	1520392	47	ไม่มีชื่อ	แหล่งน้ำ	สระน้ำ	เล็ก	บ้านห้วยสาม	15	เกาะขนุน	พนมสารคาม	ฉะเชิงเทรา	5.00	0.01	-	-
15080105	760792	1520606	47	ไม่มีชื่อ	แหล่งน้ำ	สระน้ำ	เล็ก	บ้านห้วยสาม	15	เกาะขนุน	พนมสารคาม	ฉะเชิงเทรา	1.98	0.01	-	-
15080106	760867	1520638	47	ไม่มีชื่อ	แหล่งน้ำ	สระน้ำ	เล็ก	บ้านห้วยสาม	15	เกาะขนุน	พนมสารคาม	ฉะเชิงเทรา	1.93	0.01	-	-
15080107	760755	1520669	47	ไม่มีชื่อ	แหล่งน้ำ	สระน้ำ	เล็ก	บ้านห้วยสาม	15	เกาะขนุน	พนมสารคาม	ฉะเชิงเทรา	2.34	0.01	-	-
15080108	760843	1520710	47	ไม่มีชื่อ	แหล่งน้ำ	สระน้ำ	เล็ก	บ้านห้วยสาม	15	เกาะขนุน	พนมสารคาม	ฉะเชิงเทรา	2.54	0.01	-	-
15080109	760730	1520732	47	ไม่มีชื่อ	แหล่งน้ำ	สระน้ำ	เล็ก	บ้านห้วยสาม	15	เกาะขนุน	พนมสารคาม	ฉะเชิงเทรา	2.26	0.01	-	-
15080110	760819	1520772	47	ไม่มีชื่อ	แหล่งน้ำ	สระน้ำ	เล็ก	บ้านห้วยสาม	15	เกาะขนุน	พนมสารคาม	ฉะเชิงเทรา	1.89	0.01	-	-
15080111	760375	1520705	47	ไม่มีชื่อ	แหล่งน้ำ	สระน้ำ	เล็ก	บ้านห้วยสาม	15	เกาะขนุน	พนมสารคาม	ฉะเชิงเทรา	70.50	0.45	-	-
15080112	761294	1520880	47	ไม่มีชื่อ	แหล่งน้ำ	สระน้ำ	เล็ก	บ้านห้วยสาม	15	เกาะขนุน	พนมสารคาม	ฉะเชิงเทรา	9.09	0.08	-	-
15080113	757825	1524777	47	ไม่มีชื่อ	แหล่งน้ำ	สระน้ำ	เล็ก	บ้านซ่อง	1	บ้านซ่อง	พนมสารคาม	ฉะเชิงเทรา	6.45	0.02	-	-
15080114	756742	1526621	47	หนองแหลมไผ่ศรี	แหล่งน้ำ	หนอง	เล็ก	บ้านแหลมไผ่ศรี	3	บ้านซ่อง	พนมสารคาม	ฉะเชิงเทรา	8.64	0.03	-	กระทรวงมหาดไทย
15080115	759111	1526359	47	ไม่มีชื่อ	แหล่งน้ำ	สระน้ำ	เล็ก	บ้านหัวกระสังข์	5	บ้านซ่อง	พนมสารคาม	ฉะเชิงเทรา	4.29	0.01	-	-
15080116	757717	1524348	47	ไม่มีชื่อ	แหล่งน้ำ	สระน้ำ	เล็ก	บ้านไร่	8	บ้านซ่อง	พนมสารคาม	ฉะเชิงเทรา	3.13	0.01	-	-
15080117	757774	1524682	47	ไม่มีชื่อ	แหล่งน้ำ	สระน้ำ	เล็ก	บ้านไร่	8	บ้านซ่อง	พนมสารคาม	ฉะเชิงเทรา	4.90	0.01	-	-
15080118	758909	1525283	47	ไม่มีชื่อ	แหล่งน้ำ	สระน้ำ	เล็ก	บ้านหนองตารอด	11	บ้านซ่อง	พนมสารคาม	ฉะเชิงเทรา	4.71	0.01	-	-
15080119	759006	1525373	47	ไม่มีชื่อ	แหล่งน้ำ	สระน้ำ	เล็ก	บ้านหนองตารอด	11	บ้านซ่อง	พนมสารคาม	ฉะเชิงเทรา	1.97	0.01	-	-

ตารางที่ ง.2-3 แสดงทะเบียนแหล่งน้ำและผู้ใช้น้ำในลุ่มน้ำบางปะกง (ต่อ)

รหัสแหล่งน้ำ/ผู้ใช้น้ำ	WGS_E	WGS_N	โซน	ชื่อแหล่งน้ำ/ผู้ใช้น้ำ	ประเภท_1	ประเภท_2	ขนาดโครงการ	บ้าน	หมู่	ตำบล	อำเภอ	จังหวัด	พื้นที่ (ไร่)	ความจุ (ล้าน ลบ.ม.)	พื้นที่ชลประทาน/รับประโยชน์ (ไร่)	หน่วยงาน
15080120	758503	1525954	47	ไม่มีชื่อ	แหล่งน้ำ	สระน้ำ	เล็ก	บ้านหนองตารอด	11	บ้านซ่อง	พนมสารคาม	ฉะเชิงเทรา	1.84	0.01	-	-
15080121	759120	1525963	47	ไม่มีชื่อ	แหล่งน้ำ	สระน้ำ	เล็ก	บ้านหนองตารอด	11	บ้านซ่อง	พนมสารคาม	ฉะเชิงเทรา	5.20	0.01	-	-
15080122	758899	1526332	47	ไม่มีชื่อ	แหล่งน้ำ	สระน้ำ	เล็ก	บ้านหนองตารอด	11	บ้านซ่อง	พนมสารคาม	ฉะเชิงเทรา	2.94	0.01	-	-
15080123	762133	1522456	47	ไม่มีชื่อ	แหล่งน้ำ	สระน้ำ	เล็ก	บ้านหนองสองห้อง	13	บ้านซ่อง	พนมสารคาม	ฉะเชิงเทรา	34.48	0.21	-	-
15080124	760738	1523427	47	ไม่มีชื่อ	แหล่งน้ำ	สระน้ำ	เล็ก	บ้านหนองสองห้อง	13	บ้านซ่อง	พนมสารคาม	ฉะเชิงเทรา	3.34	0.01	-	-
15080125	760991	1523796	47	ไม่มีชื่อ	แหล่งน้ำ	สระน้ำ	เล็ก	บ้านหนองสองห้อง	13	บ้านซ่อง	พนมสารคาม	ฉะเชิงเทรา	3.88	0.02	-	-
15080126	761207	1522061	47	หนองน้ำ	แหล่งน้ำ	หนอง	เล็ก	บ้านห้วยสาม	15	บ้านซ่อง	พนมสารคาม	ฉะเชิงเทรา	38.91	0.22	-	-
15080127	752995	1521734	47	ไม่มีชื่อ	แหล่งน้ำ	สระน้ำ	เล็ก	บ้านเมืองกาย	2	พนมสารคาม	พนมสารคาม	ฉะเชิงเทรา	3.29	0.01	-	-
15080128	752720	1522329	47	ไม่มีชื่อ	แหล่งน้ำ	สระน้ำ	เล็ก	บ้านเมืองกาย	2	พนมสารคาม	พนมสารคาม	ฉะเชิงเทรา	2.92	0.01	-	-
15080129	755423	1522845	47	ไม่มีชื่อ	แหล่งน้ำ	สระน้ำ	เล็ก	บ้านหนองเค็ด	4	พนมสารคาม	พนมสารคาม	ฉะเชิงเทรา	4.53	0.02	-	-
15080130	750318	1522573	47	หนองเชียงแงะ	แหล่งน้ำ	หนอง	เล็ก	บ้านเดาอิฐ	4	พนมสารคาม	พนมสารคาม	ฉะเชิงเทรา	8.03	0.03	-	กระทรวงมหาดไทย
15080131	755588	1523948	47	หนองกุ่ม	แหล่งน้ำ	หนอง	เล็ก	บ้านแล้ง	5	พนมสารคาม	พนมสารคาม	ฉะเชิงเทรา	3.15	0.01	-	กระทรวงมหาดไทย
15080132	754616	1520382	47	หนองพรวน	แหล่งน้ำ	หนอง	เล็ก	บ้านต้นกระบก	5	พนมสารคาม	พนมสารคาม	ฉะเชิงเทรา	9.48	0.03	-	ใช้ในราชการจังหวัดฉะเชิงเทรา
15080133	754948	1522679	47	ไม่มีชื่อ	แหล่งน้ำ	สระน้ำ	เล็ก	บ้านนาเหล่าบก	6	พนมสารคาม	พนมสารคาม	ฉะเชิงเทรา	2.09	0.01	-	-
15080134	754731	1522666	47	หนองลำเกวียน	แหล่งน้ำ	หนอง	เล็ก	บ้านนาเหล่าบก	6	พนมสารคาม	พนมสารคาม	ฉะเชิงเทรา	2.96	0.01	-	กระทรวงมหาดไทย
15080135	751469	1525276	47	หนองตาแบน	แหล่งน้ำ	หนอง	เล็ก	บ้านต้นนา	8	พนมสารคาม	พนมสารคาม	ฉะเชิงเทรา	3.78	0.01	-	กระทรวงมหาดไทย
15080136	749824	1525070	47	หนองเสลวปน	แหล่งน้ำ	หนอง	เล็ก	บ้านต้นนา	10	พนมสารคาม	พนมสารคาม	ฉะเชิงเทรา	26.43	0.08	-	กระทรวงมหาดไทย
15080137	750431	1524144	47	หนองหัวเสือ	แหล่งน้ำ	หนอง	เล็ก	บ้านต้นนา	10	พนมสารคาม	พนมสารคาม	ฉะเชิงเทรา	5.14	0.02	-	กระทรวงมหาดไทย
15080138	750808	1523369	47	หนองเทวดา	แหล่งน้ำ	หนอง	เล็ก	บ้านต้นนา	10	พนมสารคาม	พนมสารคาม	ฉะเชิงเทรา	2.38	0.01	-	กระทรวงมหาดไทย
15080139	750463	1524110	47	หนองหัวเสือ	แหล่งน้ำ	หนอง	เล็ก	บ้านต้นนา	10	พนมสารคาม	พนมสารคาม	ฉะเชิงเทรา	0.01	0.00	-	กระทรวงมหาดไทย
15080140	750612	1524955	47	หนองคันชั่ง	แหล่งน้ำ	หนอง	เล็ก	บ้านต้นนา	10	พนมสารคาม	พนมสารคาม	ฉะเชิงเทรา	2.43	0.01	-	กระทรวงมหาดไทย
15080141	750177	1524738	47	หนองปลาหมอ	แหล่งน้ำ	หนอง	เล็ก	บ้านต้นนา	10	พนมสารคาม	พนมสารคาม	ฉะเชิงเทรา	1.52	0.00	-	กระทรวงมหาดไทย
15080142	751022	1519227	47	หนองน้ำ	แหล่งน้ำ	หนอง	เล็ก	บ้านโฮง	1	เมืองเก่า	พนมสารคาม	ฉะเชิงเทรา	1.94	0.01	-	-
15080143	752588	1519031	47	หนองน้ำ	แหล่งน้ำ	หนอง	เล็ก	บ้านท่าลาด	1	เมืองเก่า	พนมสารคาม	ฉะเชิงเทรา	0.84	0.00	-	กระทรวงมหาดไทย
15080144	749172	1519518	47	ไม่มีชื่อ	แหล่งน้ำ	สระน้ำ	เล็ก	บ้านเล้อ	2	เมืองเก่า	พนมสารคาม	ฉะเชิงเทรา	5.70	0.02	-	-
15080145	749078	1519561	47	ไม่มีชื่อ	แหล่งน้ำ	สระน้ำ	เล็ก	บ้านเล้อ	2	เมืองเก่า	พนมสารคาม	ฉะเชิงเทรา	10.84	0.04	-	-
15080146	752039	1519471	47	หนองน้ำ	แหล่งน้ำ	หนอง	เล็ก	บ้านเฉียงใต้	3	เมืองเก่า	พนมสารคาม	ฉะเชิงเทรา	4.47	0.01	-	-
15080147	751390	1518777	47	ไม่มีชื่อ	แหล่งน้ำ	สระน้ำ	เล็ก	บ้านวัดโพธิ์ศรี	4	เมืองเก่า	พนมสารคาม	ฉะเชิงเทรา	6.77	0.01	-	-

ตารางที่ ง.2-3 แสดงทะเบียนแหล่งน้ำและผู้ใช้น้ำในลุ่มน้ำบางปะกง (ต่อ)

รหัสแหล่งน้ำ/ผู้ใช้น้ำ	WGS_E	WGS_N	โซน	ชื่อแหล่งน้ำ/ผู้ใช้น้ำ	ประเภท_1	ประเภท_2	ขนาดโครงการ	บ้าน	หมู่	ตำบล	อำเภอ	จังหวัด	พื้นที่ (ไร่)	ความจุ (ล้าน ลบ.ม.)	พื้นที่ชลประทาน/รับประโยชน์ (ไร่)	หน่วยงาน
15080148	751750	1519221	47		แหล่งน้ำ	สระน้ำ	เล็ก	บ้านวัดโพธิ์ศรี	4	เมืองเก่า	พนมสารคาม	ฉะเชิงเทรา	7.89	0.03	-	-
15080149	751496	1518910	47	หนองลำคลองคดและบึงกระจับ	แหล่งน้ำ	หนอง	เล็ก	บ้านวัดโพธิ์ศรี	4	เมืองเก่า	พนมสารคาม	ฉะเชิงเทรา	15.86	0.05	-	กระทรวงมหาดไทย
15080150	753122	1519710	47	ไม่มีชื่อ	แหล่งน้ำ	สระน้ำ	เล็ก	บ้านต้นกระบก	5	เมืองเก่า	พนมสารคาม	ฉะเชิงเทรา	7.80	0.01	-	-
15080151	751056	1521307	47	ไม่มีชื่อ	แหล่งน้ำ	สระน้ำ	เล็ก	บ้านคลองด้อน	7	เมืองเก่า	พนมสารคาม	ฉะเชิงเทรา	6.21	0.02	-	-
15080152	751110	1521389	47	ไม่มีชื่อ	แหล่งน้ำ	สระน้ำ	เล็ก	บ้านคลองด้อน	7	เมืองเก่า	พนมสารคาม	ฉะเชิงเทรา	8.05	0.02	-	-
15080153	750869	1520813	47	บึงลาดปลาเค้า	แหล่งน้ำ	บึง	เล็ก	บ้านคลองด้อน	7	เมืองเก่า	พนมสารคาม	ฉะเชิงเทรา	27.00	0.09	-	กระทรวงมหาดไทย
15080154	756605	1526304	47	ไม่มีชื่อ	แหล่งน้ำ	สระน้ำ	เล็ก	บ้านแหลมไผ่ศรี	3	หนองยาว	พนมสารคาม	ฉะเชิงเทรา	4.06	0.01	-	-
15080155	756665	1526414	47	ไม่มีชื่อ	แหล่งน้ำ	สระน้ำ	เล็ก	บ้านแหลมไผ่ศรี	3	หนองยาว	พนมสารคาม	ฉะเชิงเทรา	9.59	0.02	-	-
15080156	755456	1526766	47	หนองน้ำใส	แหล่งน้ำ	หนอง	เล็ก	บ้านแหลมไผ่ศรี	3	หนองยาว	พนมสารคาม	ฉะเชิงเทรา	2.54	0.01	-	-
15080157	754755	1523453	47	ไม่มีชื่อ	แหล่งน้ำ	สระน้ำ	เล็ก	บ้านนาเหล่าบก	6	หนองยาว	พนมสารคาม	ฉะเชิงเทรา	1.94	0.01	-	-
15080158	754717	1523515	47	ไม่มีชื่อ	แหล่งน้ำ	สระน้ำ	เล็ก	บ้านนาเหล่าบก	6	หนองยาว	พนมสารคาม	ฉะเชิงเทรา	2.32	0.01	-	-
15080159	754236	1523195	47	หนองยาวน้อย	แหล่งน้ำ	หนอง	เล็ก	บ้านนาเหล่าบก	6	หนองยาว	พนมสารคาม	ฉะเชิงเทรา	0.73	0.00	-	กระทรวงมหาดไทย
15080160	752939	1525042	47	ไม่มีชื่อ	แหล่งน้ำ	สระน้ำ	เล็ก	บ้านต้นนา	8	หนองยาว	พนมสารคาม	ฉะเชิงเทรา	3.70	0.01	-	-
15080161	751749	1525374	47	หนองตาเรือง	แหล่งน้ำ	หนอง	เล็ก	บ้านต้นนา	8	หนองยาว	พนมสารคาม	ฉะเชิงเทรา	2.20	0.01	-	กระทรวงมหาดไทย
15080162	751314	1525718	47	หนองตากาด	แหล่งน้ำ	หนอง	เล็ก	บ้านต้นตาล	9	หนองยาว	พนมสารคาม	ฉะเชิงเทรา	4.90	0.02	-	กระทรวงมหาดไทย
15080163	754855	1518351	47	ไม่มีชื่อ	แหล่งน้ำ	สระน้ำ	เล็ก	บ้านท่าถ่าน	2	ท่าถ่าน	พนมสารคาม	ฉะเชิงเทรา	2.56	0.01	-	-
15080164	754789	1518653	47	ไม่มีชื่อ	แหล่งน้ำ	สระน้ำ	เล็ก	บ้านท่าถ่าน	2	ท่าถ่าน	พนมสารคาม	ฉะเชิงเทรา	2.53	0.01	-	-
15080165	754784	1520048	47	ไม่มีชื่อ	แหล่งน้ำ	สระน้ำ	เล็ก	บ้านท่าถ่าน	2	ท่าถ่าน	พนมสารคาม	ฉะเชิงเทรา	9.10	0.01	-	-
15080166	755296	1517972	47	หนองจิก	แหล่งน้ำ	หนอง	เล็ก	บ้านท่าถ่าน	2	ท่าถ่าน	พนมสารคาม	ฉะเชิงเทรา	22.51	0.07	-	กระทรวงมหาดไทย
15080167	756525	1523399	47	ไม่มีชื่อ	แหล่งน้ำ	สระน้ำ	เล็ก	บ้านโคกหัวข้าว	3	ท่าถ่าน	พนมสารคาม	ฉะเชิงเทรา	3.41	0.01	-	-
15080168	756471	1521827	47	ไม่มีชื่อ	แหล่งน้ำ	สระน้ำ	เล็ก	บ้านหนองเค็ด	4	ท่าถ่าน	พนมสารคาม	ฉะเชิงเทรา	3.00	0.01	-	-
15080169	753124	1519386	47	หนองกระทุ่ม	แหล่งน้ำ	หนอง	เล็ก	บ้านต้นกระบก	5	ท่าถ่าน	พนมสารคาม	ฉะเชิงเทรา	18.59	0.06	-	กระทรวงมหาดไทย
15080170	753460	1519891	47	หนองรี	แหล่งน้ำ	หนอง	เล็ก	บ้านต้นกระบก	5	ท่าถ่าน	พนมสารคาม	ฉะเชิงเทรา	6.28	0.02	-	กระทรวงมหาดไทย
15080171	757065	1521280	47	ไม่มีชื่อ	แหล่งน้ำ	สระน้ำ	เล็ก	บ้านหนองเค็ดใหม่	7	ท่าถ่าน	พนมสารคาม	ฉะเชิงเทรา	5.18	0.01	-	-
15080172	758325	1523099	47	ไม่มีชื่อ	แหล่งน้ำ	สระน้ำ	เล็ก	บ้านหนองเค็ดใหม่	7	ท่าถ่าน	พนมสารคาม	ฉะเชิงเทรา	9.01	0.02	-	-
15080173	754578	1514077	47	ไม่มีชื่อ	แหล่งน้ำ	สระน้ำ	เล็ก	บ้านป่าไร่	14	ท่าถ่าน	พนมสารคาม	ฉะเชิงเทรา	12.80	0.05	-	-
15080174	754441	1514079	47	ไม่มีชื่อ	แหล่งน้ำ	สระน้ำ	เล็ก	บ้านป่าไร่	14	ท่าถ่าน	พนมสารคาม	ฉะเชิงเทรา	13.27	0.05	-	-
15080175	754221	1514225	47	ไม่มีชื่อ	แหล่งน้ำ	สระน้ำ	เล็ก	บ้านป่าไร่	14	ท่าถ่าน	พนมสารคาม	ฉะเชิงเทรา	35.52	0.22	-	-

ตารางที่ ง.2-3 แสดงทะเบียนแหล่งน้ำและผู้ใช้น้ำในลุ่มน้ำบางปะกง (ต่อ)

รหัสแหล่งน้ำ/ผู้ใช้น้ำ	WGS_E	WGS_N	โซน	ชื่อแหล่งน้ำ/ผู้ใช้น้ำ	ประเภท_1	ประเภท_2	ขนาดโครงการ	บ้าน	หมู่	ตำบล	อำเภอ	จังหวัด	พื้นที่ (ไร่)	ความจุ (ล้าน ลบ.ม.)	พื้นที่ชลประทาน/รับประโยชน์ (ไร่)	หน่วยงาน
15080176	754458	1515148	47	ไม่มีชื่อ	แหล่งน้ำ	สระน้ำ	เล็ก	บ้านป่าไร่	14	ท่าถ่าน	พนมสารคาม	ฉะเชิงเทรา	9.01	0.03	-	-
15080177	753940	1515257	47	ไม่มีชื่อ	แหล่งน้ำ	สระน้ำ	เล็ก	บ้านป่าไร่	14	ท่าถ่าน	พนมสารคาม	ฉะเชิงเทรา	1.71	0.01	-	-
15080178	759100	1523387	47	หนองน้ำ	แหล่งน้ำ	หนอง	เล็ก	บ้านห้วยสาม	15	ท่าถ่าน	พนมสารคาม	ฉะเชิงเทรา	3.08	0.02	-	-
15080179	750513	1513398	47	ไม่มีชื่อ	แหล่งน้ำ	สระน้ำ	เล็ก	บ้านดงยางไทย	2	หนองแหน	พนมสารคาม	ฉะเชิงเทรา	2.36	0.01	-	-
15080180	750604	1513452	47	ไม่มีชื่อ	แหล่งน้ำ	สระน้ำ	เล็ก	บ้านดงยางไทย	2	หนองแหน	พนมสารคาม	ฉะเชิงเทรา	4.21	0.01	-	-
15080181	751191	1513734	47	ไม่มีชื่อ	แหล่งน้ำ	สระน้ำ	เล็ก	บ้านดงยางไทย	2	หนองแหน	พนมสารคาม	ฉะเชิงเทรา	3.96	0.01	-	-
15080182	750059	1510516	47	ไม่มีชื่อ	แหล่งน้ำ	สระน้ำ	เล็ก	บ้านภูมิเจริญ	2	หนองแหน	พนมสารคาม	ฉะเชิงเทรา	5.85	0.01	-	-
15080183	751467	1510323	47	หนองยาง	แหล่งน้ำ	หนอง	เล็ก	บ้านภูมิเจริญ	2	หนองแหน	พนมสารคาม	ฉะเชิงเทรา	16.31	0.05	-	กระทรวงมหาดไทย
15080184	749844	1514055	47	ไม่มีชื่อ	แหล่งน้ำ	สระน้ำ	เล็ก	บ้านดงยางนอก	4	หนองแหน	พนมสารคาม	ฉะเชิงเทรา	3.69	0.01	-	-
15080185	750204	1510932	47	ไม่มีชื่อ	แหล่งน้ำ	สระน้ำ	เล็ก	บ้านสระสองตอน	5	หนองแหน	พนมสารคาม	ฉะเชิงเทรา	17.00	0.07	-	-
15080186	750036	1511207	47	ไม่มีชื่อ	แหล่งน้ำ	สระน้ำ	เล็ก	บ้านสระสองตอน	5	หนองแหน	พนมสารคาม	ฉะเชิงเทรา	3.12	0.01	-	-
15080187	753569	1509194	47	ไม่มีชื่อ	แหล่งน้ำ	สระน้ำ	เล็ก	บ้านปากห้วย	7	หนองแหน	พนมสารคาม	ฉะเชิงเทรา	29.70	0.17	-	-
15080188	754695	1509574	47	ไม่มีชื่อ	แหล่งน้ำ	สระน้ำ	เล็ก	บ้านปากห้วย	7	หนองแหน	พนมสารคาม	ฉะเชิงเทรา	7.81	0.03	-	-
15080189	752120	1510330	47	ไม่มีชื่อ	แหล่งน้ำ	สระน้ำ	เล็ก	บ้านปากห้วย	7	หนองแหน	พนมสารคาม	ฉะเชิงเทรา	8.83	0.02	-	-
15080190	752193	1510384	47	ไม่มีชื่อ	แหล่งน้ำ	สระน้ำ	เล็ก	บ้านปากห้วย	7	หนองแหน	พนมสารคาม	ฉะเชิงเทรา	18.27	0.08	-	-
15080191	753169	1510644	47	ไม่มีชื่อ	แหล่งน้ำ	สระน้ำ	เล็ก	บ้านปากห้วย	7	หนองแหน	พนมสารคาม	ฉะเชิงเทรา	29.63	0.13	-	-
15080192	750961	1511299	47	ไม่มีชื่อ	แหล่งน้ำ	สระน้ำ	เล็ก	บ้านปากห้วย	7	หนองแหน	พนมสารคาม	ฉะเชิงเทรา	3.43	0.01	-	-
15080193	752288	1509850	47		แหล่งน้ำ	สระน้ำ	เล็ก	บ้านปากห้วย	7	หนองแหน	พนมสารคาม	ฉะเชิงเทรา	16.74	0.05	-	-
15080194	752048	1511483	47		แหล่งน้ำ	สระน้ำ	เล็ก	บ้านปากห้วย	7	หนองแหน	พนมสารคาม	ฉะเชิงเทรา	2.53	0.01	-	-
15080195	751619	1514278	47	ไม่มีชื่อ	แหล่งน้ำ	สระน้ำ	เล็ก	บ้านหนองบัว	8	หนองแหน	พนมสารคาม	ฉะเชิงเทรา	2.95	0.01	-	-
15080196	751590	1514326	47	ไม่มีชื่อ	แหล่งน้ำ	สระน้ำ	เล็ก	บ้านหนองบัว	8	หนองแหน	พนมสารคาม	ฉะเชิงเทรา	3.73	0.01	-	-
15080197	750926	1514814	47	ไม่มีชื่อ	แหล่งน้ำ	สระน้ำ	เล็ก	บ้านหนองบัว	8	หนองแหน	พนมสารคาม	ฉะเชิงเทรา	5.75	0.02	-	-
15080198	755366	1511830	47	ไม่มีชื่อ	แหล่งน้ำ	สระน้ำ	เล็ก	บ้านชำป่าหวาย	9	หนองแหน	พนมสารคาม	ฉะเชิงเทรา	10.83	0.03	-	-
15080199	751757	1515819	47	ไม่มีชื่อ	แหล่งน้ำ	สระน้ำ	เล็ก	บ้านกระจับ	10	หนองแหน	พนมสารคาม	ฉะเชิงเทรา	4.46	0.01	-	-
15080200	757091	1505687	47	ไม่มีชื่อ	แหล่งน้ำ	สระน้ำ	เล็ก	บ้านหินดาศ	11	หนองแหน	พนมสารคาม	ฉะเชิงเทรา	18.81	0.01	-	-
15080201	756063	1507548	47	ไม่มีชื่อ	แหล่งน้ำ	สระน้ำ	เล็ก	บ้านหินดาศ	11	หนองแหน	พนมสารคาม	ฉะเชิงเทรา	7.67	0.02	-	-
15080202	755699	1509074	47	ไม่มีชื่อ	แหล่งน้ำ	สระน้ำ	เล็ก	บ้านหินดาศ	11	หนองแหน	พนมสารคาม	ฉะเชิงเทรา	3.47	0.01	-	-
15080203	755429	1509829	47	ไม่มีชื่อ	แหล่งน้ำ	สระน้ำ	เล็ก	บ้านหินดาศ	11	หนองแหน	พนมสารคาม	ฉะเชิงเทรา	3.55	0.01	-	-

ตารางที่ ง.2-3 แสดงทะเบียนแหล่งน้ำและผู้ใช้น้ำในลุ่มน้ำบางปะกง (ต่อ)

รหัสแหล่งน้ำ/ผู้ใช้น้ำ	WGS_E	WGS_N	โซน	ชื่อแหล่งน้ำ/ผู้ใช้น้ำ	ประเภท_1	ประเภท_2	ขนาดโครงการ	บ้าน	หมู่	ตำบล	อำเภอ	จังหวัด	พื้นที่ (ไร่)	ความจุ (ล้าน ลบ.ม.)	พื้นที่ชลประทาน/รับประโยชน์ (ไร่)	หน่วยงาน
15080204	754830	1509373	47	ไม่มีชื่อ	แหล่งน้ำ	สระน้ำ	เล็ก	บ้านหินดาศ	11	หนองแหน	พนมสารคาม	ฉะเชิงเทรา	49.58	0.32	-	-
15080205	756133	1506860	47	ไม่มีชื่อ	แหล่งน้ำ	สระน้ำ	เล็ก	บ้านหินดาศ	11	หนองแหน	พนมสารคาม	ฉะเชิงเทรา	6.11	0.02	-	-
15080206	748185	1514692	47	ไม่มีชื่อ	แหล่งน้ำ	สระน้ำ	เล็ก	บ้านปลายกระจับ	11	หนองแหน	พนมสารคาม	ฉะเชิงเทรา	9.59	0.01	-	-
15080207	749214	1515454	47	ไม่มีชื่อ	แหล่งน้ำ	สระน้ำ	เล็ก	บ้านปลายกระจับ	11	หนองแหน	พนมสารคาม	ฉะเชิงเทรา	4.82	0.01	-	-
15080208	749100	1515553	47	ไม่มีชื่อ	แหล่งน้ำ	สระน้ำ	เล็ก	บ้านปลายกระจับ	11	หนองแหน	พนมสารคาม	ฉะเชิงเทรา	14.47	0.05	-	-
15080209	754319	1508964	47		แหล่งน้ำ	สระน้ำ	เล็ก	บ้านหนองสะทิต	11	หนองแหน	พนมสารคาม	ฉะเชิงเทรา	1.95	0.01	-	-
15080210	754630	1508306	47		แหล่งน้ำ	สระน้ำ	เล็ก	บ้านหนองสะทิต	11	หนองแหน	พนมสารคาม	ฉะเชิงเทรา	0.74	0.00	-	-
15080211	754608	1508226	47		แหล่งน้ำ	สระน้ำ	เล็ก	บ้านหนองสะทิต	11	หนองแหน	พนมสารคาม	ฉะเชิงเทรา	0.86	0.00	-	-
15080212	754616	1508269	47		แหล่งน้ำ	สระน้ำ	เล็ก	บ้านหนองสะทิต	11	หนองแหน	พนมสารคาม	ฉะเชิงเทรา	0.36	0.00	-	-
15080213	755830	1510454	47	ไม่มีชื่อ	แหล่งน้ำ	สระน้ำ	เล็ก	บ้านหนองยี่โถ	12	หนองแหน	พนมสารคาม	ฉะเชิงเทรา	43.21	0.26	-	-
15080214	754862	1512244	47	ไม่มีชื่อ	แหล่งน้ำ	สระน้ำ	เล็ก	บ้านโคกน้อย	12	หนองแหน	พนมสารคาม	ฉะเชิงเทรา	6.73	0.02	-	-
15080215	753220	1513360	47	ไม่มีชื่อ	แหล่งน้ำ	สระน้ำ	เล็ก	บ้านโคกน้อย	12	หนองแหน	พนมสารคาม	ฉะเชิงเทรา	10.54	0.02	-	-
15080216	754900	1509900	47	ไม่มีชื่อ	แหล่งน้ำ	สระน้ำ	เล็ก	บ้านโคกน้อย	12	หนองแหน	พนมสารคาม	ฉะเชิงเทรา	3.17	0.01	-	-
15080217	752845	1512860	47	หนองจอก	แหล่งน้ำ	หนอง	เล็ก	บ้านโคกน้อย	12	หนองแหน	พนมสารคาม	ฉะเชิงเทรา	1.04	0.00	-	กระทรวงมหาดไทย
15080218	753280	1511593	47	หนองหัวลิง	แหล่งน้ำ	หนอง	เล็ก	บ้านโคกน้อย	12	หนองแหน	พนมสารคาม	ฉะเชิงเทรา	1.07	0.00	-	กระทรวงมหาดไทย
15080219	753907	1514081	47	ไม่มีชื่อ	แหล่งน้ำ	สระน้ำ	เล็ก	บ้านป่าไร่	14	หนองแหน	พนมสารคาม	ฉะเชิงเทรา	12.00	0.05	-	-
15080220	754048	1514036	47	ไม่มีชื่อ	แหล่งน้ำ	สระน้ำ	เล็ก	บ้านป่าไร่	14	หนองแหน	พนมสารคาม	ฉะเชิงเทรา	17.85	0.08	-	-
15080221	765444	1516926	47	ไม่มีชื่อ	แหล่งน้ำ	สระน้ำ	เล็ก	บ้านบึงตาจัน	1	เขาหินซ้อน	พนมสารคาม	ฉะเชิงเทรา	4.98	0.01	-	-
15080222	764853	1517649	47	ไม่มีชื่อ	แหล่งน้ำ	สระน้ำ	เล็ก	บ้านบึงตาจัน	1	เขาหินซ้อน	พนมสารคาม	ฉะเชิงเทรา	51.89	0.32	-	-
15080223	764660	1518039	47	ไม่มีชื่อ	แหล่งน้ำ	สระน้ำ	เล็ก	บ้านบึงตาจัน	1	เขาหินซ้อน	พนมสารคาม	ฉะเชิงเทรา	6.31	0.01	-	-
15080224	766060	1518809	47	หนองน้ำ	แหล่งน้ำ	หนอง	เล็ก	บ้านบึงตาจัน	1	เขาหินซ้อน	พนมสารคาม	ฉะเชิงเทรา	4.18	0.01	-	-
15080225	767792	1518027	47	อ่างเก็บน้ำลุ่มน้ำโจน 16	แหล่งน้ำ	อ่างเก็บน้ำ	เล็ก	บ้านบึงตาจัน	1	เขาหินซ้อน	พนมสารคาม	ฉะเชิงเทรา	309.39	0.00	-	กรมชลประทาน
15080226	772104	1521132	47	หนองน้ำ	แหล่งน้ำ	หนอง	เล็ก	บ้านเขาหินซ้อน	2	เขาหินซ้อน	พนมสารคาม	ฉะเชิงเทรา	21.86	0.13	-	-
15080227	772365	1521347	47	อ่างเก็บน้ำสียัด	แหล่งน้ำ	อ่างเก็บน้ำ	เล็ก	บ้านเขาหินซ้อน	2	เขาหินซ้อน	พนมสารคาม	ฉะเชิงเทรา	5.87	0.02	-	-
15080228	771367	1521443	47	ไม่มีชื่อ	แหล่งน้ำ	สระน้ำ	เล็ก	บ้านเขาหินซ้อน	2	เขาหินซ้อน	พนมสารคาม	ฉะเชิงเทรา	2.31	0.01	-	-
15080229	770673	1521530	47	หนองน้ำ	แหล่งน้ำ	หนอง	เล็ก	บ้านเขาหินซ้อน	2	เขาหินซ้อน	พนมสารคาม	ฉะเชิงเทรา	2.45	0.01	-	-
15080230	771936	1521615	47	หนองน้ำ	แหล่งน้ำ	หนอง	เล็ก	บ้านเขาหินซ้อน	2	เขาหินซ้อน	พนมสารคาม	ฉะเชิงเทรา	4.23	0.01	-	-
15080231	772658	1522258	47	ไม่มีชื่อ	แหล่งน้ำ	สระน้ำ	เล็ก	บ้านเขาหินซ้อน	2	เขาหินซ้อน	พนมสารคาม	ฉะเชิงเทรา	3.75	0.01	-	-

ตารางที่ ง.2-3 แสดงทะเบียนแหล่งน้ำและผู้ใช้น้ำในลุ่มน้ำบางปะกง (ต่อ)

รหัสแหล่งน้ำ/ผู้ใช้น้ำ	WGS_E	WGS_N	โซน	ชื่อแหล่งน้ำ/ผู้ใช้น้ำ	ประเภท_1	ประเภท_2	ขนาดโครงการ	บ้าน	หมู่	ตำบล	อำเภอ	จังหวัด	พื้นที่ (ไร่)	ความจุ (ล้าน ลบ.ม.)	พื้นที่ชลประทาน/รับประโยชน์ (ไร่)	หน่วยงาน
15080232	773135	1522569	47	ไม่มีชื่อ	แหล่งน้ำ	สระน้ำ	เล็ก	บ้านเขาหินซ้อน	2	เขาหินซ้อน	พนมสารคาม	ฉะเชิงเทรา	5.02	0.02	-	-
15080233	771172	1521242	47		แหล่งน้ำ	สระน้ำ	เล็ก	บ้านเขาหินซ้อน	2	เขาหินซ้อน	พนมสารคาม	ฉะเชิงเทรา	35.26	0.11	-	-
15080234	771048	1521776	47		แหล่งน้ำ	สระน้ำ	เล็ก	บ้านเขาหินซ้อน	2	เขาหินซ้อน	พนมสารคาม	ฉะเชิงเทรา	25.87	0.08	-	-
15080235	772777	1522534	47		แหล่งน้ำ	สระน้ำ	เล็ก	บ้านเขาหินซ้อน	2	เขาหินซ้อน	พนมสารคาม	ฉะเชิงเทรา	155.93	0.50	-	-
15080236	765175	1515069	47	ไม่มีชื่อ	แหล่งน้ำ	สระน้ำ	เล็ก	บ้านแหลมเขาจันทร์	3	เขาหินซ้อน	พนมสารคาม	ฉะเชิงเทรา	11.18	0.02	-	-
15080237	765193	1514920	47	ไม่มีชื่อ	แหล่งน้ำ	สระน้ำ	เล็ก	บ้านแหลมเขาจันทร์	3	เขาหินซ้อน	พนมสารคาม	ฉะเชิงเทรา	5.73	0.02	-	-
15080238	766730	1515238	47	หนองน้ำ	แหล่งน้ำ	หนอง	เล็ก	บ้านแหลมเขาจันทร์	3	เขาหินซ้อน	พนมสารคาม	ฉะเชิงเทรา	14.81	0.03	-	-
15080239	765382	1515448	47	ไม่มีชื่อ	แหล่งน้ำ	สระน้ำ	เล็ก	บ้านแหลมเขาจันทร์	3	เขาหินซ้อน	พนมสารคาม	ฉะเชิงเทรา	11.92	0.03	-	-
15080240	767490	1516237	47	หนองน้ำ	แหล่งน้ำ	หนอง	เล็ก	บ้านแหลมเขาจันทร์	3	เขาหินซ้อน	พนมสารคาม	ฉะเชิงเทรา	21.14	0.13	-	-
15080241	765011	1514974	47	หนองตาเอียง	แหล่งน้ำ	หนอง	เล็ก	บ้านแหลมเขาจันทร์	3	เขาหินซ้อน	พนมสารคาม	ฉะเชิงเทรา	10.76	0.03	-	กระทรวงมหาดไทย
15080242	770332	1513662	47	ไม่มีชื่อ	แหล่งน้ำ	สระน้ำ	เล็ก	บ้านกระบกเตี้ย	5	เขาหินซ้อน	พนมสารคาม	ฉะเชิงเทรา	6.65	0.02	-	-
15080243	770955	1513755	47	ไม่มีชื่อ	แหล่งน้ำ	สระน้ำ	เล็ก	บ้านกระบกเตี้ย	5	เขาหินซ้อน	พนมสารคาม	ฉะเชิงเทรา	6.99	0.02	-	-
15080244	762633	1521829	47	ไม่มีชื่อ	แหล่งน้ำ	สระน้ำ	เล็ก	บ้านลำมหาชัย	7	เขาหินซ้อน	พนมสารคาม	ฉะเชิงเทรา	5.42	0.02	-	-
15080245	765464	1522013	47	ไม่มีชื่อ	แหล่งน้ำ	สระน้ำ	เล็ก	บ้านลำมหาชัย	7	เขาหินซ้อน	พนมสารคาม	ฉะเชิงเทรา	6.88	0.02	-	-
15080246	765473	1522154	47	ไม่มีชื่อ	แหล่งน้ำ	สระน้ำ	เล็ก	บ้านลำมหาชัย	7	เขาหินซ้อน	พนมสารคาม	ฉะเชิงเทรา	7.27	0.02	-	-
15080247	765570	1522922	47	ไม่มีชื่อ	แหล่งน้ำ	สระน้ำ	เล็ก	บ้านลำมหาชัย	7	เขาหินซ้อน	พนมสารคาม	ฉะเชิงเทรา	5.76	0.02	-	-
15080248	766398	1523003	47	ไม่มีชื่อ	แหล่งน้ำ	สระน้ำ	เล็ก	บ้านลำมหาชัย	7	เขาหินซ้อน	พนมสารคาม	ฉะเชิงเทรา	4.26	0.01	-	-
15080249	766316	1523051	47	ไม่มีชื่อ	แหล่งน้ำ	สระน้ำ	เล็ก	บ้านลำมหาชัย	7	เขาหินซ้อน	พนมสารคาม	ฉะเชิงเทรา	3.14	0.01	-	-
15080250	767389	1520491	47	หนองน้ำ	แหล่งน้ำ	หนอง	เล็ก	บ้านหนองยายแจ่ม	8	เขาหินซ้อน	พนมสารคาม	ฉะเชิงเทรา	3.96	0.01	-	-
15080251	765071	1521065	47	ไม่มีชื่อ	แหล่งน้ำ	สระน้ำ	เล็ก	บ้านหนองยายแจ่ม	8	เขาหินซ้อน	พนมสารคาม	ฉะเชิงเทรา	2.43	0.01	-	-
15080252	764995	1521116	47	ไม่มีชื่อ	แหล่งน้ำ	สระน้ำ	เล็ก	บ้านหนองยายแจ่ม	8	เขาหินซ้อน	พนมสารคาม	ฉะเชิงเทรา	2.27	0.01	-	-
15080253	765099	1521117	47	ไม่มีชื่อ	แหล่งน้ำ	สระน้ำ	เล็ก	บ้านหนองยายแจ่ม	8	เขาหินซ้อน	พนมสารคาม	ฉะเชิงเทรา	2.81	0.01	-	-
15080254	766188	1521609	47	ไม่มีชื่อ	แหล่งน้ำ	สระน้ำ	เล็ก	บ้านหนองยายแจ่ม	8	เขาหินซ้อน	พนมสารคาม	ฉะเชิงเทรา	9.67	0.03	-	-
15080255	772172	1519316	47	ไม่มีชื่อ	แหล่งน้ำ	สระน้ำ	เล็ก	บ้านห้วยสำโรง	11	เขาหินซ้อน	พนมสารคาม	ฉะเชิงเทรา	12.62	0.05	-	-
15080256	772430	1519380	47	ไม่มีชื่อ	แหล่งน้ำ	สระน้ำ	เล็ก	บ้านห้วยสำโรง	11	เขาหินซ้อน	พนมสารคาม	ฉะเชิงเทรา	6.73	0.02	-	-
15080257	772631	1519472	47	ไม่มีชื่อ	แหล่งน้ำ	สระน้ำ	เล็ก	บ้านห้วยสำโรง	11	เขาหินซ้อน	พนมสารคาม	ฉะเชิงเทรา	14.90	0.07	-	-
15080258	772597	1519579	47	ไม่มีชื่อ	แหล่งน้ำ	สระน้ำ	เล็ก	บ้านห้วยสำโรง	11	เขาหินซ้อน	พนมสารคาม	ฉะเชิงเทรา	11.85	0.04	-	-
15080259	771864	1520904	47	หนองน้ำ	แหล่งน้ำ	หนอง	เล็ก	บ้านห้วยสำโรง	11	เขาหินซ้อน	พนมสารคาม	ฉะเชิงเทรา	11.80	0.04	-	-

ตารางที่ ง.2-3 แสดงทะเบียนแหล่งน้ำและผู้ใช้น้ำในลุ่มน้ำบางปะกง (ต่อ)

รหัสแหล่งน้ำ/ผู้ใช้น้ำ	WGS_E	WGS_N	โซน	ชื่อแหล่งน้ำ/ผู้ใช้น้ำ	ประเภท_1	ประเภท_2	ขนาดโครงการ	บ้าน	หมู่	ตำบล	อำเภอ	จังหวัด	พื้นที่ (ไร่)	ความจุ (ล้าน ลบ.ม.)	พื้นที่ชลประทาน/รับประโยชน์ (ไร่)	หน่วยงาน
15080260	770738	1520995	47	หนองน้ำ	แหล่งน้ำ	หนอง	เล็ก	บ้านห้วยสำโรง	11	เขาหินซ้อน	พนมสารคาม	ฉะเชิงเทรา	2.41	0.01	-	-
15080261	774672	1521196	47	อ่างเก็บน้ำลุ่มน้ำโจน 2	แหล่งน้ำ	อ่างเก็บน้ำ	เล็ก	บ้านห้วยสำโรง	11	เขาหินซ้อน	พนมสารคาม	ฉะเชิงเทรา	371.19	0.00	-	กรมชลประทาน
15080262	771939	1519686	47		แหล่งน้ำ	สระน้ำ	เล็ก	บ้านห้วยสำโรง	11	เขาหินซ้อน	พนมสารคาม	ฉะเชิงเทรา	54.66	0.17	-	-
15080263	776808	1520435	47	อ่างเก็บน้ำสียัด	แหล่งน้ำ	อ่างเก็บน้ำ	เล็ก	บ้านคลองตะเคียน	12	เขาหินซ้อน	พนมสารคาม	ฉะเชิงเทรา	6.47	0.02	-	-
15080264	777229	1520811	47	ไม่มีชื่อ	แหล่งน้ำ	สระน้ำ	เล็ก	บ้านคลองตะเคียน	12	เขาหินซ้อน	พนมสารคาม	ฉะเชิงเทรา	5.19	0.02	-	-
15080265	777547	1520956	47		แหล่งน้ำ	สระน้ำ	เล็ก	บ้านคลองตะเคียน	12	เขาหินซ้อน	พนมสารคาม.	ฉะเชิงเทรา	1.13	0.00	-	-
15080266	770133	1516761	47	ไม่มีชื่อ	แหล่งน้ำ	สระน้ำ	เล็ก	บ้านหนองเหียง	13	เขาหินซ้อน	พนมสารคาม	ฉะเชิงเทรา	4.61	0.01	-	-
15080267	770770	1518494	47	ไม่มีชื่อ	แหล่งน้ำ	สระน้ำ	เล็ก	บ้านหนองเหียง	13	เขาหินซ้อน	พนมสารคาม	ฉะเชิงเทรา	11.16	0.04	-	-
15080268	772602	1518788	47	ไม่มีชื่อ	แหล่งน้ำ	สระน้ำ	เล็ก	บ้านหนองเหียง	13	เขาหินซ้อน	พนมสารคาม	ฉะเชิงเทรา	7.33	0.02	-	-
15080269	778491	1520848	47		แหล่งน้ำ	สระน้ำ	เล็ก	บ้านหนองมันปลา	13	เขาหินซ้อน	พนมสารคาม	ฉะเชิงเทรา	68.57	0.22	-	-
15080270	744916	1527051	47	ไม่มีชื่อ	แหล่งน้ำ	สระน้ำ	เล็ก	บ้านไผ่ขวาง	1	บางคา	ราชสาส์น	ฉะเชิงเทรา	61.23	0.39	-	-
15080271	745297	1525875	47	หนองยาว	แหล่งน้ำ	หนอง	เล็ก	บ้านไผ่ขวาง	1	บางคา	ราชสาส์น	ฉะเชิงเทรา	9.45	0.03	-	กระทรวงมหาดไทย
15080272	743822	1527377	47	หนองตาคล้าย	แหล่งน้ำ	หนอง	เล็ก	บ้านไผ่ขวาง	1	บางคา	ราชสาส์น	ฉะเชิงเทรา	1.64	0.01	-	กระทรวงมหาดไทย
15080273	747105	1524403	47	ไม่มีชื่อ	แหล่งน้ำ	สระน้ำ	เล็ก	บ้านราชสาส์น	2	บางคา	ราชสาส์น	ฉะเชิงเทรา	2.63	0.01	-	-
15080274	747125	1524512	47	ไม่มีชื่อ	แหล่งน้ำ	สระน้ำ	เล็ก	บ้านราชสาส์น	2	บางคา	ราชสาส์น	ฉะเชิงเทรา	3.49	0.01	-	-
15080275	747580	1524675	47	ไม่มีชื่อ	แหล่งน้ำ	สระน้ำ	เล็ก	บ้านราชสาส์น	2	บางคา	ราชสาส์น	ฉะเชิงเทรา	2.09	0.01	-	-
15080276	747864	1524822	47	ไม่มีชื่อ	แหล่งน้ำ	สระน้ำ	เล็ก	บ้านราชสาส์น	2	บางคา	ราชสาส์น	ฉะเชิงเทรา	42.88	0.08	-	-
15080277	747809	1525124	47	ไม่มีชื่อ	แหล่งน้ำ	สระน้ำ	เล็ก	บ้านราชสาส์น	2	บางคา	ราชสาส์น	ฉะเชิงเทรา	30.61	0.20	-	-
15080278	746480	1525459	47	ไม่มีชื่อ	แหล่งน้ำ	สระน้ำ	เล็ก	บ้านราชสาส์น	2	บางคา	ราชสาส์น	ฉะเชิงเทรา	3.15	0.01	-	-
15080279	745454	1525460	47	หนองกลม	แหล่งน้ำ	หนอง	เล็ก	บ้านราชสาส์น	2	บางคา	ราชสาส์น	ฉะเชิงเทรา	3.05	0.01	-	กระทรวงมหาดไทย
15080280	748002	1525079	47	หนองตะบวย	แหล่งน้ำ	หนอง	เล็ก	บ้านราชสาส์น	2	บางคา	ราชสาส์น	ฉะเชิงเทรา	1.46	0.00	-	กระทรวงมหาดไทย
15080281	745852	1525362	47	หนองสนาม	แหล่งน้ำ	หนอง	เล็ก	บ้านราชสาส์น	2	บางคา	ราชสาส์น	ฉะเชิงเทรา	6.94	0.02	-	กระทรวงมหาดไทย
15080282	747574	1524811	47	หนองโพลง	แหล่งน้ำ	หนอง	เล็ก	บ้านราชสาส์น	2	บางคา	ราชสาส์น	ฉะเชิงเทรา	8.03	0.03	-	กระทรวงมหาดไทย
15080283	746723	1524534	47	หนองใหญ่	แหล่งน้ำ	หนอง	เล็ก	บ้านราชสาส์น	2	บางคา	ราชสาส์น	ฉะเชิงเทรา	4.61	0.01	-	กระทรวงมหาดไทย
15080284	745965	1526016	47	หนองกอไผ่	แหล่งน้ำ	หนอง	เล็ก	บ้านราชสาส์น	2	บางคา	ราชสาส์น	ฉะเชิงเทรา	5.46	0.02	-	กระทรวงมหาดไทย
15080285	747326	1522765	47	หนองก่อไผ่	แหล่งน้ำ	หนอง	เล็ก	บ้านบางคา	3	บางคา	ราชสาส์น	ฉะเชิงเทรา	31.61	0.01	-	-
15080286	746524	1523018	47	ไม่มีชื่อ	แหล่งน้ำ	สระน้ำ	เล็ก	บ้านบางคา	3	บางคา	ราชสาส์น	ฉะเชิงเทรา	4.78	0.01	-	-
15080287	746581	1523144	47	ไม่มีชื่อ	แหล่งน้ำ	สระน้ำ	เล็ก	บ้านบางคา	3	บางคา	ราชสาส์น	ฉะเชิงเทรา	4.49	0.01	-	-

ตารางที่ ง.2-3 แสดงทะเบียนแหล่งน้ำและผู้ใช้น้ำในลุ่มน้ำบางปะกง (ต่อ)

รหัสแหล่งน้ำ/ผู้ใช้น้ำ	WGS_E	WGS_N	โซน	ชื่อแหล่งน้ำ/ผู้ใช้น้ำ	ประเภท_1	ประเภท_2	ขนาดโครงการ	บ้าน	หมู่	ตำบล	อำเภอ	จังหวัด	พื้นที่ (ไร่)	ความจุ (ล้าน ลบ.ม.)	พื้นที่ชลประทาน/รับประโยชน์ (ไร่)	หน่วยงาน
15080288	746378	1522801	47	ไม่มีชื่อ	แหล่งน้ำ	สระน้ำ	เล็ก	บ้านบางคา	3	บางคา	ราชสาส์น	ฉะเชิงเทรา	2.41	0.01	-	-
15080289	746207	1522768	47	บึงปกปาก	แหล่งน้ำ	บึง	เล็ก	บ้านบางคา	3	บางคา	ราชสาส์น	ฉะเชิงเทรา	11.59	0.04	-	กระทรวงมหาดไทย
15080290	745052	1524250	47	ไม่มีชื่อ	แหล่งน้ำ	สระน้ำ	เล็ก	บ้านกกสับใน	3	บางคา	ราชสาส์น	ฉะเชิงเทรา	5.63	0.01	-	-
15080291	744158	1524387	47	ไม่มีชื่อ	แหล่งน้ำ	สระน้ำ	เล็ก	บ้านกกสับใน	3	บางคา	ราชสาส์น	ฉะเชิงเทรา	3.48	0.01	-	-
15080292	744220	1524522	47	ไม่มีชื่อ	แหล่งน้ำ	สระน้ำ	เล็ก	บ้านกกสับใน	3	บางคา	ราชสาส์น	ฉะเชิงเทรา	3.07	0.01	-	-
15080293	744184	1524628	47	ไม่มีชื่อ	แหล่งน้ำ	สระน้ำ	เล็ก	บ้านกกสับใน	3	บางคา	ราชสาส์น	ฉะเชิงเทรา	3.60	0.01	-	-
15080294	749962	1521850	47	หนองแหวนหาย	แหล่งน้ำ	หนอง	เล็ก	บ้านเตาอิฐ	4	บางคา	ราชสาส์น	ฉะเชิงเทรา	5.46	0.02	-	-
15080295	749723	1521646	47	หนองคันลบ	แหล่งน้ำ	หนอง	เล็ก	บ้านเตาอิฐ	4	บางคา	ราชสาส์น	ฉะเชิงเทรา	2.23	0.07	-	-
15080296	750012	1521701	47	หนองกะเดือย	แหล่งน้ำ	หนอง	เล็ก	บ้านเตาอิฐ	4	บางคา	ราชสาส์น	ฉะเชิงเทรา	2.83	0.01	-	-
15080297	749956	1521777	47	หนองสนาม	แหล่งน้ำ	หนอง	เล็ก	บ้านเตาอิฐ	4	บางคา	ราชสาส์น	ฉะเชิงเทรา	2.75	0.08	-	-
15080298	748677	1521794	47	หนองโพรง	แหล่งน้ำ	หนอง	เล็ก	บ้านเตาอิฐ	4	บางคา	ราชสาส์น	ฉะเชิงเทรา	7.81	0.07	-	-
15080299	748593	1521831	47	บึงปกปาก	แหล่งน้ำ	บึง	เล็ก	บ้านเตาอิฐ	4	บางคา	ราชสาส์น	ฉะเชิงเทรา	8.60	0.05	-	-
15080300	748632	1521956	47	หนองตาสุข	แหล่งน้ำ	หนอง	เล็ก	บ้านเตาอิฐ	4	บางคา	ราชสาส์น	ฉะเชิงเทรา	6.18	0.01	-	-
15080301	748736	1521952	47	หนองน้ำเปรี้ยว	แหล่งน้ำ	หนอง	เล็ก	บ้านเตาอิฐ	4	บางคา	ราชสาส์น	ฉะเชิงเทรา	10.30	0.07	-	-
15080302	748694	1522756	47	หนองเฉลว	แหล่งน้ำ	หนอง	เล็ก	บ้านเตาอิฐ	4	บางคา	ราชสาส์น	ฉะเชิงเทรา	8.76	0.03	-	-
15080303	748553	1522708	47	หนองหัวช้าง	แหล่งน้ำ	หนอง	เล็ก	บ้านเตาอิฐ	4	บางคา	ราชสาส์น	ฉะเชิงเทรา	3.52	0.00	-	-
15080304	748690	1522912	47	ไม่มีชื่อ	แหล่งน้ำ	สระน้ำ	เล็ก	บ้านเตาอิฐ	4	บางคา	ราชสาส์น	ฉะเชิงเทรา	2.64	0.01	-	-
15080305	748723	1523123	47	ไม่มีชื่อ	แหล่งน้ำ	สระน้ำ	เล็ก	บ้านเตาอิฐ	4	บางคา	ราชสาส์น	ฉะเชิงเทรา	9.99	0.03	-	-
15080306	749669	1522882	47	หนองสาวช้อ	แหล่งน้ำ	หนอง	เล็ก	บ้านเตาอิฐ	4	บางคา	ราชสาส์น	ฉะเชิงเทรา	7.04	0.02	-	กระทรวงมหาดไทย
15080307	749201	1523152	47	หนองน้ำเปรี้ยว	แหล่งน้ำ	หนอง	เล็ก	บ้านเตาอิฐ	4	บางคา	ราชสาส์น	ฉะเชิงเทรา	4.34	0.01	-	กระทรวงมหาดไทย
15080308	747991	1525190	47	ไม่มีชื่อ	แหล่งน้ำ	สระน้ำ	เล็ก	บ้านดอนทอง	5	บางคา	ราชสาส์น	ฉะเชิงเทรา	6.96	0.02	-	-
15080309	746397	1527521	47	สระดอนทอง	แหล่งน้ำ	สระน้ำ	เล็ก	บ้านดอนทอง	5	บางคา	ราชสาส์น	ฉะเชิงเทรา	7.60	0.02	-	กระทรวงมหาดไทย
15080310	747256	1526778	47	หนองปลาดุกเอ็น	แหล่งน้ำ	หนอง	เล็ก	บ้านดอนทอง	5	บางคา	ราชสาส์น	ฉะเชิงเทรา	2.85	0.01	-	กระทรวงมหาดไทย
15080311	746791	1526036	47	หนองแหวนหาย	แหล่งน้ำ	หนอง	เล็ก	บ้านดอนทอง	5	บางคา	ราชสาส์น	ฉะเชิงเทรา	3.90	0.01	-	กระทรวงมหาดไทย
15080312	746144	1528096	47	หนองตาปั้น	แหล่งน้ำ	หนอง	เล็ก	บ้านดอนทอง	5	บางคา	ราชสาส์น	ฉะเชิงเทรา	9.27	0.03	-	กระทรวงมหาดไทย
15080313	746892	1526591	47	หนองปรือ	แหล่งน้ำ	หนอง	เล็ก	บ้านดอนทอง	5	บางคา	ราชสาส์น	ฉะเชิงเทรา	4.09	0.01	-	กระทรวงมหาดไทย
15080314	747848	1523498	47	ไม่มีชื่อ	แหล่งน้ำ	สระน้ำ	เล็ก	บ้านจรเข้ตาย	6	บางคา	ราชสาส์น	ฉะเชิงเทรา	7.69	0.02	-	-
15080315	747699	1521660	47	บึงตาอินทร์	แหล่งน้ำ	บึง	เล็ก	บ้านจรเข้ตาย	6	บางคา	ราชสาส์น	ฉะเชิงเทรา	8.50	0.03	-	กระทรวงมหาดไทย

ตารางที่ ง.2-3 แสดงทะเบียนแหล่งน้ำและผู้ใช้น้ำในลุ่มน้ำบางปะกง (ต่อ)

รหัสแหล่งน้ำ/ผู้ใช้น้ำ	WGS_E	WGS_N	โซน	ชื่อแหล่งน้ำ/ผู้ใช้น้ำ	ประเภท_1	ประเภท_2	ขนาดโครงการ	บ้าน	หมู่	ตำบล	อำเภอ	จังหวัด	พื้นที่ (ไร่)	ความจุ (ล้าน ลบ.ม.)	พื้นที่ชลประทาน/รับประโยชน์ (ไร่)	หน่วยงาน
15080316	748327	1523027	47	หนองตาสุย	แหล่งน้ำ	หนอง	เล็ก	บ้านจรเข้ตาย	6	บางคา	ราชสาส์น	ฉะเชิงเทรา	3.31	0.01	-	กระทรวงมหาดไทย
15080317	750075	1521449	47	หนองผักชี	แหล่งน้ำ	หนอง	เล็ก	บ้านคลองต้อน	7	บางคา	ราชสาส์น	ฉะเชิงเทรา	2.51	0.01	-	-
15080318	750072	1521581	47	หนองยาว	แหล่งน้ำ	หนอง	เล็ก	บ้านคลองต้อน	7	บางคา	ราชสาส์น	ฉะเชิงเทรา	4.27	0.01	-	-
15080319	750270	1521651	47	หนองสองห้อง	แหล่งน้ำ	หนอง	เล็ก	บ้านคลองต้อน	7	บางคา	ราชสาส์น	ฉะเชิงเทรา	2.40	0.01	-	-
15080320	744094	1529031	47	ไม่มีชื่อ	แหล่งน้ำ	สระน้ำ	เล็ก	บ้านน้ำฉ่า	10	บางคา	ราชสาส์น	ฉะเชิงเทรา	4.43	0.02	-	-
15080321	748557	1524765	47	ไม่มีชื่อ	แหล่งน้ำ	สระน้ำ	เล็ก	บ้านหนองโบสถ์ใหญ่	16	บางคา	ราชสาส์น	ฉะเชิงเทรา	10.52	0.04	-	-
15080322	749499	1524797	47	หนองเฉลา	แหล่งน้ำ	หนอง	เล็ก	บ้านหนองโบสถ์ใหญ่	16	บางคา	ราชสาส์น	ฉะเชิงเทรา	10.25	0.03	-	กระทรวงมหาดไทย
15080323	748686	1524916	47	หนองหัวช้าง	แหล่งน้ำ	หนอง	เล็ก	บ้านหนองโบสถ์ใหญ่	16	บางคา	ราชสาส์น	ฉะเชิงเทรา	2.17	0.01	-	กระทรวงมหาดไทย
15080324	747057	1521274	47	ไม่มีชื่อ	แหล่งน้ำ	สระน้ำ	เล็ก	บ้านบางคา	1	เมืองใหม่	ราชสาส์น	ฉะเชิงเทรา	3.15	0.01	-	-
15080325	747073	1521396	47	ไม่มีชื่อ	แหล่งน้ำ	สระน้ำ	เล็ก	บ้านบางคา	1	เมืองใหม่	ราชสาส์น	ฉะเชิงเทรา	2.72	0.01	-	-
15080326	746510	1521598	47	ไม่มีชื่อ	แหล่งน้ำ	สระน้ำ	เล็ก	บ้านบางคา	1	เมืองใหม่	ราชสาส์น	ฉะเชิงเทรา	4.42	0.01	-	-
15080327	746916	1521634	47	ไม่มีชื่อ	แหล่งน้ำ	สระน้ำ	เล็ก	บ้านบางคา	1	เมืองใหม่	ราชสาส์น	ฉะเชิงเทรา	2.97	0.01	-	-
15080328	746411	1521622	47	ไม่มีชื่อ	แหล่งน้ำ	สระน้ำ	เล็ก	บ้านบางคา	1	เมืองใหม่	ราชสาส์น	ฉะเชิงเทรา	2.52	0.01	-	-
15080329	746684	1521884	47	ไม่มีชื่อ	แหล่งน้ำ	สระน้ำ	เล็ก	บ้านบางคา	1	เมืองใหม่	ราชสาส์น	ฉะเชิงเทรา	24.43	0.14	-	-
15080330	746047	1521334	47	ไม่มีชื่อ	แหล่งน้ำ	สระน้ำ	เล็ก	บ้านบางคา	1	เมืองใหม่	ราชสาส์น	ฉะเชิงเทรา	3.19	0.01	-	-
15080331	746119	1521302	47	ไม่มีชื่อ	แหล่งน้ำ	สระน้ำ	เล็ก	บ้านบางคา	1	เมืองใหม่	ราชสาส์น	ฉะเชิงเทรา	11.39	0.02	-	-
15080332	746023	1521443	47	ไม่มีชื่อ	แหล่งน้ำ	สระน้ำ	เล็ก	บ้านบางคา	1	เมืองใหม่	ราชสาส์น	ฉะเชิงเทรา	2.82	0.01	-	-
15080333	746197	1521476	47	ไม่มีชื่อ	แหล่งน้ำ	สระน้ำ	เล็ก	บ้านบางคา	1	เมืองใหม่	ราชสาส์น	ฉะเชิงเทรา	3.85	0.01	-	-
15080334	746252	1521595	47	ไม่มีชื่อ	แหล่งน้ำ	สระน้ำ	เล็ก	บ้านบางคา	1	เมืองใหม่	ราชสาส์น	ฉะเชิงเทรา	5.16	0.01	-	-
15080335	745071	1521317	47	ไม่มีชื่อ	แหล่งน้ำ	สระน้ำ	เล็ก	บ้านไผ่กลึง	2	เมืองใหม่	ราชสาส์น	ฉะเชิงเทรา	2.15	0.01	-	-
15080336	743703	1522185	47	หนองกะฝาด	แหล่งน้ำ	หนอง	เล็ก	บ้านไผ่กลึง	2	เมืองใหม่	ราชสาส์น	ฉะเชิงเทรา	14.23	0.06	-	-
15080337	743535	1522307	47	ไม่มีชื่อ	แหล่งน้ำ	สระน้ำ	เล็ก	บ้านไผ่กลึง	2	เมืองใหม่	ราชสาส์น	ฉะเชิงเทรา	6.04	0.02	-	-
15080338	744396	1522399	47	ไม่มีชื่อ	แหล่งน้ำ	สระน้ำ	เล็ก	บ้านไผ่กลึง	2	เมืองใหม่	ราชสาส์น	ฉะเชิงเทรา	6.24	0.02	-	-
15080339	744452	1522454	47	ไม่มีชื่อ	แหล่งน้ำ	สระน้ำ	เล็ก	บ้านไผ่กลึง	2	เมืองใหม่	ราชสาส์น	ฉะเชิงเทรา	6.53	0.01	-	-
15080340	744309	1522738	47	ไม่มีชื่อ	แหล่งน้ำ	สระน้ำ	เล็ก	บ้านไผ่กลึง	2	เมืองใหม่	ราชสาส์น	ฉะเชิงเทรา	20.16	0.08	-	-
15080341	744039	1522894	47	ไม่มีชื่อ	แหล่งน้ำ	สระน้ำ	เล็ก	บ้านกกสับใน	3	เมืองใหม่	ราชสาส์น	ฉะเชิงเทรา	5.59	0.02	-	-
15080342	743943	1523017	47	ไม่มีชื่อ	แหล่งน้ำ	สระน้ำ	เล็ก	บ้านกกสับใน	3	เมืองใหม่	ราชสาส์น	ฉะเชิงเทรา	3.83	0.01	-	-
15080343	744336	1523266	47	ไม่มีชื่อ	แหล่งน้ำ	สระน้ำ	เล็ก	บ้านกกสับใน	3	เมืองใหม่	ราชสาส์น	ฉะเชิงเทรา	17.43	0.06	-	-

ตารางที่ ง.2-3 แสดงทะเบียนแหล่งน้ำและผู้ใช้น้ำในลุ่มน้ำบางปะกง (ต่อ)

รหัสแหล่งน้ำ/ผู้ใช้น้ำ	WGS_E	WGS_N	โซน	ชื่อแหล่งน้ำ/ผู้ใช้น้ำ	ประเภท_1	ประเภท_2	ขนาดโครงการ	บ้าน	หมู่	ตำบล	อำเภอ	จังหวัด	พื้นที่ (ไร่)	ความจุ (ล้าน ลบ.ม.)	พื้นที่ชลประทาน/รับประโยชน์ (ไร่)	หน่วยงาน
15080344	743789	1523835	47	ไม่มีชื่อ	แหล่งน้ำ	สระน้ำ	เล็ก	บ้านกกสับใน	3	เมืองใหม่	ราชสาส์น	ฉะเชิงเทรา	3.54	0.01	-	-
15080345	745004	1518874	47	หนองขี้เตอะ	แหล่งน้ำ	หนอง	เล็ก	บ้านกกสับนอก	4	เมืองใหม่	ราชสาส์น	ฉะเชิงเทรา	3.23	0.01	-	กระทรวงมหาดไทย
15080346	744254	1518849	47	หนองลาดควาย	แหล่งน้ำ	หนอง	เล็ก	บ้านกกสับนอก	4	เมืองใหม่	ราชสาส์น	ฉะเชิงเทรา	3.71	0.01	-	กระทรวงมหาดไทย
15080347	746034	1518320	47	หนองขอน	แหล่งน้ำ	หนอง	เล็ก	บ้านหนองขอน	5	เมืองใหม่	ราชสาส์น	ฉะเชิงเทรา	13.92	0.04	-	กระทรวงมหาดไทย
15080348	748419	1521320	47	ไม่มีชื่อ	แหล่งน้ำ	สระน้ำ	เล็ก	บ้านบางพุทรา	8	เมืองใหม่	ราชสาส์น	ฉะเชิงเทรา	5.72	0.02	-	-
15080349	747809	1520329	47	หนองสนาม	แหล่งน้ำ	หนอง	เล็ก	บ้านบางพุทรา	8	เมืองใหม่	ราชสาส์น	ฉะเชิงเทรา	2.75	0.01	-	กระทรวงมหาดไทย
15080350	748109	1529180	47	สระน้ำ	แหล่งน้ำ	สระน้ำ	เล็ก	บ้านตลาดดงน้อย	1	ดงน้อย	ราชสาส์น	ฉะเชิงเทรา	4.20	0.01	-	-
15080351	747440	1528090	47	ที่หนองตาหลำ	แหล่งน้ำ	ที่สาธารณะประโยชน์	เล็ก	บ้านหมู่ไผ่	3	ดงน้อย	ราชสาส์น	ฉะเชิงเทรา	6.97	0.02	-	กระทรวงมหาดไทย
15080352	749205	1528280	47	สระน้ำ	แหล่งน้ำ	สระน้ำ	เล็ก	บ้านหนองโบสถ์	4	ดงน้อย	ราชสาส์น	ฉะเชิงเทรา	8.31	0.03	-	-
15080353	749328	1528020	47	บ่อตาเจือ	แหล่งน้ำ	บ่อ	เล็ก	บ้านหนองโบสถ์	4	ดงน้อย	ราชสาส์น	ฉะเชิงเทรา	17.50	0.05	-	-
15080354	749828	1526374	47	ที่หนองบ้านจา	แหล่งน้ำ	ที่สาธารณะประโยชน์	เล็ก	บ้านหนองโบสถ์	4	ดงน้อย	ราชสาส์น	ฉะเชิงเทรา	21.86	0.07	-	กระทรวงมหาดไทย
15080355	749341	1527272	47	ที่สาธารณหนองโบถ	แหล่งน้ำ	หนอง	เล็ก	บ้านหนองโบสถ์	4	ดงน้อย	ราชสาส์น	ฉะเชิงเทรา	3.60	0.01	-	กระทรวงมหาดไทย
15080356	747888	1526229	47	หนองอำเภอ	แหล่งน้ำ	หนอง	เล็ก	บ้านดอนทอง	5	ดงน้อย	ราชสาส์น	ฉะเชิงเทรา	3.61	0.01	-	กระทรวงมหาดไทย
15080357	744423	1529274	47	สระน้ำเกษตรกร	แหล่งน้ำ	สระน้ำ	เล็ก	บ้านน้ำฉ่า	10	ดงน้อย	ราชสาส์น	ฉะเชิงเทรา	4.84	0.01	-	-
15080358	744683	1529215	47	บ่อน้ำเกษตรกร	แหล่งน้ำ	บ่อ	เล็ก	บ้านน้ำฉ่า	10	ดงน้อย	ราชสาส์น	ฉะเชิงเทรา	11.72	0.05	-	-
15080359	744211	1529265	47	บ่อน้ำเกษตรกร	แหล่งน้ำ	บ่อ	เล็ก	บ้านน้ำฉ่า	10	ดงน้อย	ราชสาส์น	ฉะเชิงเทรา	20.52	0.08	-	-
15080360	743498	1529696	47	บ่อน้ำเกษตรกร	แหล่งน้ำ	บ่อ	เล็ก	บ้านน้ำฉ่า	10	ดงน้อย	ราชสาส์น	ฉะเชิงเทรา	4.32	0.01	-	-
15080361	743384	1529741	47	บ่อน้ำเกษตรกร	แหล่งน้ำ	บ่อ	เล็ก	บ้านน้ำฉ่า	10	ดงน้อย	ราชสาส์น	ฉะเชิงเทรา	3.30	0.01	-	-
15080362	743529	1529771	47	สระน้ำชวดนกตะกรุม	แหล่งน้ำ	สระน้ำ	เล็ก	บ้านน้ำฉ่า	10	ดงน้อย	ราชสาส์น	ฉะเชิงเทรา	11.67	0.04	-	-
15080363	743347	1529828	47	พื้นที่นา	แหล่งน้ำ	สระน้ำ	เล็ก	บ้านน้ำฉ่า	10	ดงน้อย	ราชสาส์น	ฉะเชิงเทรา	11.37	0.02	-	-
15080364	744890	1529810	47	พื้นที่นา	แหล่งน้ำ	สระน้ำ	เล็ก	บ้านน้ำฉ่า	10	ดงน้อย	ราชสาส์น	ฉะเชิงเทรา	6.77	0.02	-	-
15080365	744850	1529851	47	พื้นที่นา	แหล่งน้ำ	สระน้ำ	เล็ก	บ้านน้ำฉ่า	10	ดงน้อย	ราชสาส์น	ฉะเชิงเทรา	4.90	0.02	-	-
15080366	744705	1529963	47	พื้นที่นา	แหล่งน้ำ	สระน้ำ	เล็ก	บ้านน้ำฉ่า	10	ดงน้อย	ราชสาส์น	ฉะเชิงเทรา	13.94	0.05	-	-
15080367	746036	1530048	47	ไร่ยูคา	แหล่งน้ำ	สระน้ำ	เล็ก	บ้านหินดาษ	14	ดงน้อย	ราชสาส์น	ฉะเชิงเทรา	4.71	0.01	-	-
15080368	745868	1529639	47	หนองนกตะกรุม	แหล่งน้ำ	หนอง	เล็ก	บ้านหินดาษ	14	ดงน้อย	ราชสาส์น	ฉะเชิงเทรา	12.40	0.04	-	กระทรวงมหาดไทย
15080369	764985	1512595	47	หนองหอย	แหล่งน้ำ	หนอง	เล็ก	บ้านบางมะเฟือง	1	คู้ยายหมี	สนามชัยเขต	ฉะเชิงเทรา	4.36	0.01	-	กระทรวงมหาดไทย
15080370	764835	1511610	47	บึงครัว	แหล่งน้ำ	บึง	เล็ก	บ้านบางมะเฟือง	1	คู้ยายหมี	สนามชัยเขต	ฉะเชิงเทรา	9.79	0.03	-	กระทรวงมหาดไทย
15080371	763954	1511752	47	หนองยางสาว	แหล่งน้ำ	หนอง	เล็ก	บ้านบางมะเฟือง	1	คู้ยายหมี	สนามชัยเขต	ฉะเชิงเทรา	4.85	0.02	-	กระทรวงมหาดไทย

ตารางที่ ง.2-3 แสดงทะเบียนแหล่งน้ำและผู้ใช้น้ำในลุ่มน้ำบางปะกง (ต่อ)

รหัสแหล่งน้ำ/ผู้ใช้น้ำ	WGS_E	WGS_N	โซน	ชื่อแหล่งน้ำ/ผู้ใช้น้ำ	ประเภท_1	ประเภท_2	ขนาดโครงการ	บ้าน	หมู่	ตำบล	อำเภอ	จังหวัด	พื้นที่ (ไร่)	ความจุ (ล้าน ลบ.ม.)	พื้นที่ชลประทาน/รับประโยชน์ (ไร่)	หน่วยงาน
15080372	764619	1508234	47	ไม่มีชื่อ	แหล่งน้ำ	สระน้ำ	เล็ก	บ้านห้วยหิน	1	คู้ยายหมี	สนามชัยเขต	ฉะเชิงเทรา	2.82	0.01	-	-
15080373	767018	1510320	47	หนองน้ำ	แหล่งน้ำ	หนอง	เล็ก	บ้านบางพะเนียง	2	คู้ยายหมี	สนามชัยเขต	ฉะเชิงเทรา	8.51	0.03	-	-
15080374	767020	1510771	47	ไม่มีชื่อ	แหล่งน้ำ	สระน้ำ	เล็ก	บ้านบางพะเนียง	2	คู้ยายหมี	สนามชัยเขต	ฉะเชิงเทรา	13.64	0.05	-	-
15080375	768652	1512748	47	ไม่มีชื่อ	แหล่งน้ำ	สระน้ำ	เล็ก	บ้านบางพะเนียง	2	คู้ยายหมี	สนามชัยเขต	ฉะเชิงเทรา	6.69	0.02	-	-
15080376	765411	1505981	47		แหล่งน้ำ	สระน้ำ	เล็ก	บ้านห้วยน้ำทรัพย์	2	คู้ยายหมี	สนามชัยเขต	ฉะเชิงเทรา	7.67	0.02	-	-
15080377	766632	1513803	47	บึงชะลูด	แหล่งน้ำ	บึง	เล็ก	บ้านแหลมเขาจันทร์	3	คู้ยายหมี	สนามชัยเขต	ฉะเชิงเทรา	11.56	0.04	-	กระทรวงมหาดไทย
15080378	765034	1514157	47	หนองน้ำ	แหล่งน้ำ	หนอง	เล็ก	บ้านดอนท่านา	3	คู้ยายหมี	สนามชัยเขต	ฉะเชิงเทรา	4.24	0.01	-	-
15080379	764351	1514221	47	ไม่มีชื่อ	แหล่งน้ำ	สระน้ำ	เล็ก	บ้านดอนท่านา	3	คู้ยายหมี	สนามชัยเขต	ฉะเชิงเทรา	3.14	0.01	-	-
15080380	764485	1513670	47	หนองแม่โสม	แหล่งน้ำ	หนอง	เล็ก	บ้านดอนท่านา	3	คู้ยายหมี	สนามชัยเขต	ฉะเชิงเทรา	9.34	0.03	-	กระทรวงมหาดไทย
15080381	764469	1513804	47	หนองครก	แหล่งน้ำ	หนอง	เล็ก	บ้านดอนท่านา	3	คู้ยายหมี	สนามชัยเขต	ฉะเชิงเทรา	4.44	0.01	-	กระทรวงมหาดไทย
15080382	764880	1509821	47	อ่างเก็บน้ำห้วยเจ็ก	แหล่งน้ำ	อ่างเก็บน้ำ	เล็ก	บ้านโพนงาม	4	คู้ยายหมี	สนามชัยเขต	ฉะเชิงเทรา	16.60	0.05	-	-
15080383	764524	1510203	47	หนองข่า	แหล่งน้ำ	หนอง	เล็ก	บ้านโพนงาม	4	คู้ยายหมี	สนามชัยเขต	ฉะเชิงเทรา	3.25	0.01	-	กระทรวงมหาดไทย
15080384	764543	1510813	47	บึงนา	แหล่งน้ำ	บึง	เล็ก	บ้านโพนงาม	4	คู้ยายหมี	สนามชัยเขต	ฉะเชิงเทรา	5.84	0.02	-	กระทรวงมหาดไทย
15080385	770202	1506916	47		แหล่งน้ำ	สระน้ำ	เล็ก	บ้านสระไม้แดง	5	คู้ยายหมี	สนามชัยเขต	ฉะเชิงเทรา	18.35	0.06	-	-
15080386	769881	1507113	47	หนองสระไม้แดง	แหล่งน้ำ	หนอง	เล็ก	บ้านสระไม้แดง	5	คู้ยายหมี	สนามชัยเขต	ฉะเชิงเทรา	4.37	0.01	-	กระทรวงมหาดไทย
15080387	772993	1508464	47	ไม่มีชื่อ	แหล่งน้ำ	สระน้ำ	เล็ก	บ้านสระไม้แดง	5	คู้ยายหมี	สนามชัยเขต	ฉะเชิงเทรา	11.28	0.04	-	-
15080388	771802	1509028	47	ไม่มีชื่อ	แหล่งน้ำ	สระน้ำ	เล็ก	บ้านสระไม้แดง	5	คู้ยายหมี	สนามชัยเขต	ฉะเชิงเทรา	3.23	0.01	-	-
15080389	772707	1509097	47	ไม่มีชื่อ	แหล่งน้ำ	สระน้ำ	เล็ก	บ้านสระไม้แดง	5	คู้ยายหมี	สนามชัยเขต	ฉะเชิงเทรา	1.74	0.01	-	-
15080390	771823	1512756	47	ไม่มีชื่อ	แหล่งน้ำ	สระน้ำ	เล็ก	บ้านกระบกเตี้ย	5	คู้ยายหมี	สนามชัยเขต	ฉะเชิงเทรา	3.27	0.01	-	-
15080391	772096	1512410	47		แหล่งน้ำ	สระน้ำ	เล็ก	บ้านกระบกเตี้ย	5	คู้ยายหมี	สนามชัยเขต	ฉะเชิงเทรา	0.25	0.00	-	-
15080392	776751	1500821	47	ไม่มีชื่อ	แหล่งน้ำ	สระน้ำ	เล็ก	บ้านสวนป่า	5	คู้ยายหมี	สนามชัยเขต	ฉะเชิงเทรา	10.09	0.04	-	-
15080393	776302	1501195	47	ไม่มีชื่อ	แหล่งน้ำ	สระน้ำ	เล็ก	บ้านสวนป่า	5	คู้ยายหมี	สนามชัยเขต	ฉะเชิงเทรา	2.10	0.01	-	-
15080394	772213	1510312	47	ไม่มีชื่อ	แหล่งน้ำ	สระน้ำ	เล็ก	บ้านยางแดง	6	คู้ยายหมี	สนามชัยเขต	ฉะเชิงเทรา	3.36	0.01	-	-
15080395	772653	1512491	47	ไม่มีชื่อ	แหล่งน้ำ	สระน้ำ	เล็ก	บ้านยางแดง	6	คู้ยายหมี	สนามชัยเขต	ฉะเชิงเทรา	3.68	0.01	-	-
15080396	774060	1511973	47		แหล่งน้ำ	สระน้ำ	เล็ก	บ้านยางแดง	6	คู้ยายหมี	สนามชัยเขต	ฉะเชิงเทรา	3.67	0.01	-	-
15080397	774072	1512085	47		แหล่งน้ำ	สระน้ำ	เล็ก	บ้านยางแดง	6	คู้ยายหมี	สนามชัยเขต	ฉะเชิงเทรา	0.65	0.00	-	-
15080398	766448	1507596	47	ไม่มีชื่อ	แหล่งน้ำ	สระน้ำ	เล็ก	บ้านวังไทร	7	คู้ยายหมี	สนามชัยเขต	ฉะเชิงเทรา	9.28	0.03	-	-
15080399	769290	1510494	47	ไม่มีชื่อ	แหล่งน้ำ	สระน้ำ	เล็ก	บ้านวังไทร	7	คู้ยายหมี	สนามชัยเขต	ฉะเชิงเทรา	2.76	0.01	-	-

ตารางที่ ง.2-3 แสดงทะเบียนแหล่งน้ำและผู้ใช้น้ำในลุ่มน้ำบางปะกง (ต่อ)

รหัสแหล่งน้ำ/ผู้ใช้น้ำ	WGS_E	WGS_N	โซน	ชื่อแหล่งน้ำ/ผู้ใช้น้ำ	ประเภท_1	ประเภท_2	ขนาดโครงการ	บ้าน	หมู่	ตำบล	อำเภอ	จังหวัด	พื้นที่ (ไร่)	ความจุ (ล้าน ลบ.ม.)	พื้นที่ชลประทาน/รับประโยชน์ (ไร่)	หน่วยงาน
15080400	768638	1510526	47	ไม่มีชื่อ	แหล่งน้ำ	สระน้ำ	เล็ก	บ้านวังไทร	7	คู้ยายหมี	สนามชัยเขต	ฉะเชิงเทรา	3.29	0.01	-	-
15080401	767685	1505344	47	ไม่มีชื่อ	แหล่งน้ำ	สระน้ำ	เล็ก	บ้านก.ม.8	9	คู้ยายหมี	สนามชัยเขต	ฉะเชิงเทรา	9.18	0.03	-	-
15080402	774826	1506538	47		แหล่งน้ำ	สระน้ำ	เล็ก	บ้านอ่างทอง	10	คู้ยายหมี	สนามชัยเขต	ฉะเชิงเทรา	60.79	0.19	-	-
15080403	765935	1507993	47	ไม่มีชื่อ	แหล่งน้ำ	สระน้ำ	เล็ก	บ้านโพธิ์ทอง	13	คู้ยายหมี	สนามชัยเขต	ฉะเชิงเทรา	7.31	0.02	-	-
15080404	766009	1508155	47	หนองน้ำ	แหล่งน้ำ	หนอง	เล็ก	บ้านโพธิ์ทอง	13	คู้ยายหมี	สนามชัยเขต	ฉะเชิงเทรา	17.16	0.06	-	-
15080405	765177	1509027	47	ไม่มีชื่อ	แหล่งน้ำ	สระน้ำ	เล็ก	บ้านโพธิ์ทอง	13	คู้ยายหมี	สนามชัยเขต	ฉะเชิงเทรา	10.39	0.04	-	-
15080406	765461	1510633	47	หนองอ่าง	แหล่งน้ำ	หนอง	เล็ก	บ้านโพธิ์ทอง	13	คู้ยายหมี	สนามชัยเขต	ฉะเชิงเทรา	2.16	0.01	-	กระทรวงมหาดไทย
15080407	762686	1512134	47	หนองโค้ง	แหล่งน้ำ	หนอง	เล็ก	บ้านบึงตะเข้	14	คู้ยายหมี	สนามชัยเขต	ฉะเชิงเทรา	8.14	0.02	-	-
15080408	762112	1511629	47	ไม่มีชื่อ	แหล่งน้ำ	สระน้ำ	เล็ก	บ้านบึงตะเข้	14	คู้ยายหมี	สนามชัยเขต	ฉะเชิงเทรา	2.78	0.01	-	-
15080409	762084	1511175	47		แหล่งน้ำ	สระน้ำ	เล็ก	บ้านบึงตะเข้	14	คู้ยายหมี	สนามชัยเขต	ฉะเชิงเทรา	2.69	0.01	-	-
15080410	762199	1511084	47		แหล่งน้ำ	สระน้ำ	เล็ก	บ้านบึงตะเข้	14	คู้ยายหมี	สนามชัยเขต	ฉะเชิงเทรา	7.12	0.02	-	-
15080411	763312	1509930	47		แหล่งน้ำ	สระน้ำ	เล็ก	บ้านบึงตะเข้	14	คู้ยายหมี	สนามชัยเขต	ฉะเชิงเทรา	3.94	0.01	-	-
15080412	784942	1507568	47	หนองล้อ	แหล่งน้ำ	หนอง	เล็ก	บ้านท่าเลียบ	2	ท่ากระดาน	สนามชัยเขต	ฉะเชิงเทรา	10.05	0.03	-	-
15080413	783922	1509654	47	หนองน้ำ	แหล่งน้ำ	หนอง	เล็ก	บ้านท่าเลียบ	2	ท่ากระดาน	สนามชัยเขต	ฉะเชิงเทรา	6.01	0.02	-	-
15080414	783460	1511346	47	หนองกระเบื้ง	แหล่งน้ำ	หนอง	เล็ก	บ้านท่าเลียบ	2	ท่ากระดาน	สนามชัยเขต	ฉะเชิงเทรา	3.57	0.01	-	กระทรวงมหาดไทย
15080415	787461	1510755	47	วัดท้าวอู่ไท	แหล่งน้ำ	สระน้ำ	เล็ก	บ้านนา	3	ท่ากระดาน	สนามชัยเขต	ฉะเชิงเทรา	2.27	0.01	-	-
15080416	784133	1511936	47	ไม่มีชื่อ	แหล่งน้ำ	สระน้ำ	เล็ก	บ้านนา	3	ท่ากระดาน	สนามชัยเขต	ฉะเชิงเทรา	2.88	0.01	-	-
15080417	784365	1513008	47	สุขเจริญ	แหล่งน้ำ	สระน้ำ	เล็ก	บ้านนา	3	ท่ากระดาน	สนามชัยเขต	ฉะเชิงเทรา	3.83	0.01	-	-
15080418	784258	1510914	47	หนองบัว	แหล่งน้ำ	หนอง	เล็ก	บ้านนา	3	ท่ากระดาน	สนามชัยเขต	ฉะเชิงเทรา	38.72	0.12	-	กระทรวงมหาดไทย
15080419	786592	1510484	47	หนองอิฐ	แหล่งน้ำ	หนอง	เล็ก	บ้านนา	3	ท่ากระดาน	สนามชัยเขต	ฉะเชิงเทรา	3.01	0.01	-	กระทรวงมหาดไทย
15080420	783751	1499701	47	ไม่มีชื่อ	แหล่งน้ำ	สระน้ำ	เล็ก	บ้านทุ่งยายชี	3	ท่ากระดาน	สนามชัยเขต	ฉะเชิงเทรา	1.68	0.01	-	-
15080421	778707	1511378	47	ไม่มีชื่อ	แหล่งน้ำ	สระน้ำ	เล็ก	บ้านนาโพธิ์	4	ท่ากระดาน	สนามชัยเขต	ฉะเชิงเทรา	2.63	0.01	-	-
15080422	773378	1513641	47	บึงยายราด	แหล่งน้ำ	บึง	เล็ก	บ้านกระบกเตี้ย	5	ท่ากระดาน	สนามชัยเขต	ฉะเชิงเทรา	11.30	0.03	-	-
15080423	774672	1514773	47	ไม่มีชื่อ	แหล่งน้ำ	สระน้ำ	เล็ก	บ้านกระบกเตี้ย	5	ท่ากระดาน	สนามชัยเขต	ฉะเชิงเทรา	5.99	0.02	-	-
15080424	773214	1513571	47		แหล่งน้ำ	สระน้ำ	เล็ก	บ้านกระบกเตี้ย	5	ท่ากระดาน	สนามชัยเขต	ฉะเชิงเทรา	20.15	0.06	-	-
15080425	779226	1511899	47		แหล่งน้ำ	สระน้ำ	เล็ก	บ้านนาน้อย	6	ท่ากระดาน	สนามชัยเขต	ฉะเชิงเทรา	0.36	0.00	-	-
15080426	779134	1512000	47		แหล่งน้ำ	สระน้ำ	เล็ก	บ้านนาน้อย	6	ท่ากระดาน	สนามชัยเขต	ฉะเชิงเทรา	0.62	0.00	-	-
15080427	795786	1506513	47	ประมง	แหล่งน้ำ	สระน้ำ	เล็ก	บ้านหินแร่	7	ท่ากระดาน	สนามชัยเขต	ฉะเชิงเทรา	4.50	0.01	-	-

ตารางที่ ง.2-3 แสดงทะเบียนแหล่งน้ำและผู้ใช้น้ำในลุ่มน้ำบางปะกง (ต่อ)

รหัสแหล่งน้ำ/ผู้ใช้น้ำ	WGS_E	WGS_N	โซน	ชื่อแหล่งน้ำ/ผู้ใช้น้ำ	ประเภท_1	ประเภท_2	ขนาดโครงการ	บ้าน	หมู่	ตำบล	อำเภอ	จังหวัด	พื้นที่ (ไร่)	ความจุ (ล้าน ลบ.ม.)	พื้นที่ชลประทาน/รับประโยชน์ (ไร่)	หน่วยงาน
15080428	794783	1507395	47	วัดหินแร่	แหล่งน้ำ	สระน้ำ	เล็ก	บ้านหินแร่	7	ท่ากระดาน	สนามชัยเขต	ฉะเชิงเทรา	2.64	0.01	-	-
15080429	796530	1507468	47	ทุ่งวัว	แหล่งน้ำ	ทุ่ง	เล็ก	บ้านหินแร่	7	ท่ากระดาน	สนามชัยเขต	ฉะเชิงเทรา	3.32	0.01	-	-
15080430	794428	1507824	47	โรงเรียนหินแร่	แหล่งน้ำ	สระน้ำ	เล็ก	บ้านหินแร่	7	ท่ากระดาน	สนามชัยเขต	ฉะเชิงเทรา	3.08	0.01	-	-
15080431	797276	1506314	47	สระน้ำบ้านหินแร่	แหล่งน้ำ	สระน้ำ	เล็ก	บ้านหินแร่	7	ท่ากระดาน	สนามชัยเขต	ฉะเชิงเทรา	8.58	0.03	-	กระทรวงมหาดไทย
15080432	791381	1506891	47		แหล่งน้ำ	สระน้ำ	เล็ก	บ้านหินแร่	7	ท่ากระดาน	สนามชัยเขต	ฉะเชิงเทรา	10.96	0.04	-	-
15080433	782621	1511497	47	โรงเรียนชำป่างาม	แหล่งน้ำ	สระน้ำ	เล็ก	บ้านชำป่างาม	8	ท่ากระดาน	สนามชัยเขต	ฉะเชิงเทรา	2.97	0.01	-	-
15080434	782875	1513706	47	ไม่มีชื่อ	แหล่งน้ำ	สระน้ำ	เล็ก	บ้านชำป่างาม	8	ท่ากระดาน	สนามชัยเขต	ฉะเชิงเทรา	2.97	0.01	-	-
15080435	780758	1513435	47	ชำป่างาม	แหล่งน้ำ	สระน้ำ	เล็ก	บ้านชำป่างาม	8	ท่ากระดาน	สนามชัยเขต	ฉะเชิงเทรา	4.19	0.02	-	-
15080436	780758	1514953	47	บึงไทร	แหล่งน้ำ	บึง	เล็ก	บ้านชำป่างาม	8	ท่ากระดาน	สนามชัยเขต	ฉะเชิงเทรา	2.12	0.01	-	-
15080437	776546	1514720	47	ไม่มีชื่อ	แหล่งน้ำ	สระน้ำ	เล็ก	บ้านสุ่งเจริญ	9	ท่ากระดาน	สนามชัยเขต	ฉะเชิงเทรา	11.50	0.02	-	-
15080438	783869	1502372	47	แสงทอง	แหล่งน้ำ	สระน้ำ	เล็ก	บ้านอ่างเตย	9	ท่ากระดาน	สนามชัยเขต	ฉะเชิงเทรา	4.89	0.01	-	-
15080439	784131	1503899	47	แสนสุข	แหล่งน้ำ	สระน้ำ	เล็ก	บ้านอ่างเตย	9	ท่ากระดาน	สนามชัยเขต	ฉะเชิงเทรา	4.83	0.01	-	-
15080440	788021	1505098	47	ไม่มีชื่อ	แหล่งน้ำ	สระน้ำ	เล็ก	บ้านอ่างเตย	9	ท่ากระดาน	สนามชัยเขต	ฉะเชิงเทรา	2.44	0.01	-	-
15080441	790542	1506936	47	ท่าวัว	แหล่งน้ำ	สระน้ำ	เล็ก	บ้านโปร่งเจริญ	12	ท่ากระดาน	สนามชัยเขต	ฉะเชิงเทรา	2.52	0.01	-	-
15080442	788001	1507431	47	อ่างเก็บน้ำ	แหล่งน้ำ	อ่างเก็บน้ำ	เล็ก	บ้านโปร่งเจริญ	12	ท่ากระดาน	สนามชัยเขต	ฉะเชิงเทรา	4.71	0.01	-	-
15080443	788806	1509644	47	ไม่มีชื่อ	แหล่งน้ำ	สระน้ำ	เล็ก	บ้านโปร่งเจริญ	12	ท่ากระดาน	สนามชัยเขต	ฉะเชิงเทรา	2.47	0.01	-	-
15080444	789863	1505685	47	หนองยางใหม่	แหล่งน้ำ	หนอง	เล็ก	บ้านโปร่งเจริญ	12	ท่ากระดาน	สนามชัยเขต	ฉะเชิงเทรา	6.61	0.03	-	-
15080445	791313	1510322	47	ประมง	แหล่งน้ำ	สระน้ำ	เล็ก	บ้านเขาผานาง	13	ท่ากระดาน	สนามชัยเขต	ฉะเชิงเทรา	3.92	0.01	-	-
15080446	797878	1507851	47	ทุ่งวัว	แหล่งน้ำ	ทุ่ง	เล็ก	บ้านทุ่งวัว	13	ท่ากระดาน	สนามชัยเขต	ฉะเชิงเทรา	3.90	0.01	-	-
15080447	801439	1504389	47	คำจัง	แหล่งน้ำ	สระน้ำ	เล็ก	บ้านทุ่งวัว	13	ท่ากระดาน	สนามชัยเขต	ฉะเชิงเทรา	2.62	0.01	-	-
15080448	810752	1504169	47	หนองสาหร่าย	แหล่งน้ำ	หนอง	เล็ก	บ้านโปร่งอุดมพัฒนา	13	ท่ากระดาน	สนามชัยเขต	ฉะเชิงเทรา	6.79	0.02	-	-
15080449	780580	1508137	47	หนองทะลอก	แหล่งน้ำ	หนอง	เล็ก	บ้านแสงทอง	14	ท่ากระดาน	สนามชัยเขต	ฉะเชิงเทรา	4.95	0.01	-	-
15080450	780736	1506049	47	ไม่มีชื่อ	แหล่งน้ำ	สระน้ำ	เล็ก	บ้านแสงทอง	14	ท่ากระดาน	สนามชัยเขต	ฉะเชิงเทรา	5.91	0.02	-	-
15080451	780957	1503152	47	สระเอกชน	แหล่งน้ำ	สระน้ำ	เล็ก	บ้านห้วยกบ	15	ท่ากระดาน	สนามชัยเขต	ฉะเชิงเทรา	2.16	0.01	-	-
15080452	780928	1503216	47	ประมง	แหล่งน้ำ	สระน้ำ	เล็ก	บ้านห้วยกบ	15	ท่ากระดาน	สนามชัยเขต	ฉะเชิงเทรา	5.69	0.02	-	-
15080453	779991	1504145	47	โปร่งเกตุ	แหล่งน้ำ	สระน้ำ	เล็ก	บ้านห้วยกบ	15	ท่ากระดาน	สนามชัยเขต	ฉะเชิงเทรา	6.75	0.01	-	-
15080454	808726	1499508	47	โรงเรียน	แหล่งน้ำ	สระน้ำ	เล็ก	บ้านนายาว	15	ท่ากระดาน	สนามชัยเขต	ฉะเชิงเทรา	3.55	0.01	-	-
15080455	808821	1499806	47	ดอกเกตุ	แหล่งน้ำ	สระน้ำ	เล็ก	บ้านนายาว	15	ท่ากระดาน	สนามชัยเขต	ฉะเชิงเทรา	4.29	0.01	-	-

ตารางที่ ง.2-3 แสดงทะเบียนแหล่งน้ำและผู้ใช้น้ำในลุ่มน้ำบางปะกง (ต่อ)

รหัสแหล่งน้ำ/ผู้ใช้น้ำ	WGS_E	WGS_N	โซน	ชื่อแหล่งน้ำ/ผู้ใช้น้ำ	ประเภท_1	ประเภท_2	ขนาดโครงการ	บ้าน	หมู่	ตำบล	อำเภอ	จังหวัด	พื้นที่ (ไร่)	ความจุ (ล้าน ลบ.ม.)	พื้นที่ชลประทาน/รับประโยชน์ (ไร่)	หน่วยงาน
15080456	807900	1499861	47	ไม่มีชื่อ	แหล่งน้ำ	สระน้ำ	เล็ก	บ้านนายาว	15	ท่ากระดาน	สนามชัยเขต	ฉะเชิงเทรา	2.18	0.01	-	-
15080457	808958	1500626	47	ไม่มีชื่อ	แหล่งน้ำ	สระน้ำ	เล็ก	บ้านนายาว	15	ท่ากระดาน	สนามชัยเขต	ฉะเชิงเทรา	1.57	0.01	-	-
15080458	808062	1499841	47		แหล่งน้ำ	สระน้ำ	เล็ก	บ้านนายาว	15	ท่ากระดาน	สนามชัยเขต	ฉะเชิงเทรา	4.54	0.01	-	-
15080459	808085	1499963	47		แหล่งน้ำ	สระน้ำ	เล็ก	บ้านนายาว	15	ท่ากระดาน	สนามชัยเขต	ฉะเชิงเทรา	0.98	0.00	-	-
15080460	783140	1514321	47	ไม่มีชื่อ	แหล่งน้ำ	สระน้ำ	เล็ก	บ้านทุ่งเหียง	18	ท่ากระดาน	สนามชัยเขต	ฉะเชิงเทรา	2.51	0.01	-	-
15080461	781737	1515981	47		แหล่งน้ำ	สระน้ำ	เล็ก	บ้านทุ่งเหียง	18	ท่ากระดาน	สนามชัยเขต	ฉะเชิงเทรา	7.20	0.02	-	-
15080462	785220	1515182	47		แหล่งน้ำ	สระน้ำ	เล็ก	บ้านทุ่งเหียง	18	ท่ากระดาน	สนามชัยเขต	ฉะเชิงเทรา	3.22	0.01	-	-
15080463	808373	1503101	47	ไม่มีชื่อ	แหล่งน้ำ	สระน้ำ	เล็ก	บ้านนางาม	19	ท่ากระดาน	สนามชัยเขต	ฉะเชิงเทรา	3.18	0.01	-	-
15080464	804273	1497701	47		แหล่งน้ำ	สระน้ำ	เล็ก	บ้านนางาม	19	ท่ากระดาน	สนามชัยเขต	ฉะเชิงเทรา	31.86	0.10	-	-
15080465	805924	1502957	47		แหล่งน้ำ	สระน้ำ	เล็ก	บ้านนางาม	19	ท่ากระดาน	สนามชัยเขต	ฉะเชิงเทรา	2.12	0.01	-	-
15080466	806035	1502763	47		แหล่งน้ำ	สระน้ำ	เล็ก	บ้านนางาม	19	ท่ากระดาน	สนามชัยเขต	ฉะเชิงเทรา	0.53	0.00	-	-
15080467	792807	1504593	47	ไม่มีชื่อ	แหล่งน้ำ	สระน้ำ	เล็ก	บ้านหนองกระทิง	20	ท่ากระดาน	สนามชัยเขต	ฉะเชิงเทรา	2.52	0.01	-	-
15080468	791318	1504638	47	วัดหนองนาตานาค	แหล่งน้ำ	สระน้ำ	เล็ก	บ้านหนองกระทิง	20	ท่ากระดาน	สนามชัยเขต	ฉะเชิงเทรา	3.69	0.01	-	-
15080469	794583	1504265	47	หนองน้ำ	แหล่งน้ำ	หนอง	เล็ก	บ้านหนองกระทิง	20	ท่ากระดาน	สนามชัยเขต	ฉะเชิงเทรา	6.90	0.02	-	-
15080470	797264	1505630	47	ไม่มีชื่อ	แหล่งน้ำ	สระน้ำ	เล็ก	บ้านหนองกระทิง	20	ท่ากระดาน	สนามชัยเขต	ฉะเชิงเทรา	2.71	0.01	-	-
15080471	793571	1502865	47	หนองกระทิง	แหล่งน้ำ	หนอง	เล็ก	บ้านหนองกระทิง	20	ท่ากระดาน	สนามชัยเขต	ฉะเชิงเทรา	14.20	0.05	-	กระทรวงมหาดไทย
15080472	792825	1504152	47	หนองยาว	แหล่งน้ำ	หนอง	เล็ก	บ้านหนองกระทิง	20	ท่ากระดาน	สนามชัยเขต	ฉะเชิงเทรา	7.87	0.03	-	กระทรวงมหาดไทย
15080473	803196	1498004	47		แหล่งน้ำ	สระน้ำ	เล็ก	บ้านคลองเตย	21	ท่ากระดาน	สนามชัยเขต	ฉะเชิงเทรา	31.24	0.10	-	-
15080474	789692	1518022	47	สระประปาหมู่บ้าน	แหล่งน้ำ	สระน้ำ	เล็ก	บ้านกระบกหวาน	2	ทุ่งพระยา	สนามชัยเขต	ฉะเชิงเทรา	15.83	0.09	-	-
15080475	789813	1518338	47		แหล่งน้ำ	สระน้ำ	เล็ก	บ้านกระบกหวาน	2	ทุ่งพระยา	สนามชัยเขต	ฉะเชิงเทรา	11.37	0.04	-	-
15080476	793164	1519817	47		แหล่งน้ำ	สระน้ำ	เล็ก	บ้านโคกตะเคียนงาม	3	ทุ่งพระยา	สนามชัยเขต	ฉะเชิงเทรา	11.90	0.04	-	-
15080477	799237	1518680	47	สระน้ำทิศตะวันออก	แหล่งน้ำ	สระน้ำ	เล็ก	บ้านมาบนาดี	5	ทุ่งพระยา	สนามชัยเขต	ฉะเชิงเทรา	2.58	0.01	-	-
15080478	790055	1522291	47	ไม่มีชื่อ	แหล่งน้ำ	สระน้ำ	เล็ก	บ้านท่าทองดำ	6	ทุ่งพระยา	สนามชัยเขต	ฉะเชิงเทรา	2.04	0.01	-	-
15080479	792239	1522322	47	หนองน้ำ	แหล่งน้ำ	หนอง	เล็ก	บ้านท่าทองดำ	6	ทุ่งพระยา	สนามชัยเขต	ฉะเชิงเทรา	7.27	0.01	-	-
15080480	798940	1512666	47	สระน้ำบ้านนานณรงค์	แหล่งน้ำ	สระน้ำ	เล็ก	บ้านคลองยายสร้อย	10	ทุ่งพระยา	สนามชัยเขต	ฉะเชิงเทรา	14.42	0.06	-	-
15080481	797430	1513551	47	สระประปาหมู่บ้าน	แหล่งน้ำ	สระน้ำ	เล็ก	บ้านคลองยายสร้อย	10	ทุ่งพระยา	สนามชัยเขต	ฉะเชิงเทรา	13.47	0.07	-	-
15080482	799016	1514117	47	สระน้ำบ้านหนองมะตูม	แหล่งน้ำ	สระน้ำ	เล็ก	บ้านคลองยายสร้อย	10	ทุ่งพระยา	สนามชัยเขต	ฉะเชิงเทรา	12.73	0.06	-	-
15080483	799850	1514863	47	สระท้ายบ้าน	แหล่งน้ำ	สระน้ำ	เล็ก	บ้านหนองยายกล่อม	11	ทุ่งพระยา	สนามชัยเขต	ฉะเชิงเทรา	3.76	0.03	-	-

ตารางที่ ง.2-3 แสดงทะเบียนแหล่งน้ำและผู้ใช้น้ำในลุ่มน้ำบางปะกง (ต่อ)

รหัสแหล่งน้ำ/ผู้ใช้น้ำ	WGS_E	WGS_N	โซน	ชื่อแหล่งน้ำ/ผู้ใช้น้ำ	ประเภท_1	ประเภท_2	ขนาดโครงการ	บ้าน	หมู่	ตำบล	อำเภอ	จังหวัด	พื้นที่ (ไร่)	ความจุ (ล้าน ลบ.ม.)	พื้นที่ชลประทาน/รับประโยชน์ (ไร่)	หน่วยงาน
15080484	793201	1516150	47	สระประปาศาลาประชาคม	แหล่งน้ำ	สระน้ำ	เล็ก	บ้านโคกผาสุข	12	ทุ่งพระยา	สนามชัยเขต	ฉะเชิงเทรา	5.08	0.02	-	-
15080485	800834	1507691	47	หนองน้ำ	แหล่งน้ำ	หนอง	เล็ก	บ้านทุ่งวัว	13	ทุ่งพระยา	สนามชัยเขต	ฉะเชิงเทรา	7.76	0.02	-	-
15080486	800270	1508179	47		แหล่งน้ำ	สระน้ำ	เล็ก	บ้านทุ่งวัว	13	ทุ่งพระยา	สนามชัยเขต	ฉะเชิงเทรา	2.27	0.01	-	-
15080487	798118	1515608	47	สระประปาหมู่บ้าน	แหล่งน้ำ	สระน้ำ	เล็ก	บ้านทางโค้ง	15	ทุ่งพระยา	สนามชัยเขต	ฉะเชิงเทรา	2.83	0.01	-	-
15080488	798046	1515050	47		แหล่งน้ำ	สระน้ำ	เล็ก	บ้านทางโค้ง	15	ทุ่งพระยา	สนามชัยเขต	ฉะเชิงเทรา	24.64	0.08	-	-
15080489	792324	1513174	47	สระประปาหมู่บ้าน	แหล่งน้ำ	สระน้ำ	เล็ก	บ้านท่าชีวิต	16	ทุ่งพระยา	สนามชัยเขต	ฉะเชิงเทรา	2.98	0.01	-	-
15080490	779140	1517922	47	ไม่มีชื่อ	แหล่งน้ำ	สระน้ำ	เล็ก	บ้านหนองตานาค	17	ทุ่งพระยา	สนามชัยเขต	ฉะเชิงเทรา	2.42	0.01	-	-
15080491	785230	1517201	47	สระเอกชน	แหล่งน้ำ	สระน้ำ	เล็ก	บ้านมาบสมบูรณ์	18	ทุ่งพระยา	สนามชัยเขต	ฉะเชิงเทรา	4.24	0.01	-	-
15080492	763801	1506303	47	ไม่มีชื่อ	แหล่งน้ำ	สระน้ำ	เล็ก	บ้านห้วยหิน	1	ลาดกระทิง	สนามชัยเขต	ฉะเชิงเทรา	2.99	0.01	-	-
15080493	762725	1507795	47	ไม่มีชื่อ	แหล่งน้ำ	สระน้ำ	เล็ก	บ้านห้วยหิน	1	ลาดกระทิง	สนามชัยเขต	ฉะเชิงเทรา	2.91	0.01	-	-
15080494	763420	1507825	47	ไม่มีชื่อ	แหล่งน้ำ	สระน้ำ	เล็ก	บ้านห้วยหิน	1	ลาดกระทิง	สนามชัยเขต	ฉะเชิงเทรา	2.04	0.01	-	-
15080495	761333	1508079	47	ไม่มีชื่อ	แหล่งน้ำ	สระน้ำ	เล็ก	บ้านห้วยหิน	1	ลาดกระทิง	สนามชัยเขต	ฉะเชิงเทรา	2.52	0.01	-	-
15080496	765265	1505472	47	หนองน้ำ	แหล่งน้ำ	หนอง	เล็ก	บ้านห้วยน้ำทรัพย์	2	ลาดกระทิง	สนามชัยเขต	ฉะเชิงเทรา	15.46	0.06	-	-
15080497	763845	1501874	47	ไม่มีชื่อ	แหล่งน้ำ	สระน้ำ	เล็ก	บ้านห้วยน้ำทรัพย์	2	ลาดกระทิง	สนามชัยเขต	ฉะเชิงเทรา	3.09	0.01	-	-
15080498	761760	1503865	47	ไม่มีชื่อ	แหล่งน้ำ	สระน้ำ	เล็ก	บ้านห้วยน้ำทรัพย์	2	ลาดกระทิง	สนามชัยเขต	ฉะเชิงเทรา	2.03	0.01	-	-
15080499	762768	1503848	47	ไม่มีชื่อ	แหล่งน้ำ	สระน้ำ	เล็ก	บ้านห้วยน้ำทรัพย์	2	ลาดกระทิง	สนามชัยเขต	ฉะเชิงเทรา	7.31	0.02	-	-
15080500	761882	1504846	47	ไม่มีชื่อ	แหล่งน้ำ	สระน้ำ	เล็ก	บ้านห้วยน้ำทรัพย์	2	ลาดกระทิง	สนามชัยเขต	ฉะเชิงเทรา	7.20	0.02	-	-
15080501	761905	1504924	47	ไม่มีชื่อ	แหล่งน้ำ	สระน้ำ	เล็ก	บ้านห้วยน้ำทรัพย์	2	ลาดกระทิง	สนามชัยเขต	ฉะเชิงเทรา	6.24	0.01	-	-
15080502	763527	1505285	47	ไม่มีชื่อ	แหล่งน้ำ	สระน้ำ	เล็ก	บ้านห้วยน้ำทรัพย์	2	ลาดกระทิง	สนามชัยเขต	ฉะเชิงเทรา	2.46	0.01	-	-
15080503	771489	1504205	47	ไม่มีชื่อ	แหล่งน้ำ	สระน้ำ	เล็ก	บ้านท่าซุง	3	ลาดกระทิง	สนามชัยเขต	ฉะเชิงเทรา	11.71	0.02	-	-
15080504	765801	1501529	47	ไม่มีชื่อ	แหล่งน้ำ	สระน้ำ	เล็ก	บ้านห้วยน้ำใส	4	ลาดกระทิง	สนามชัยเขต	ฉะเชิงเทรา	2.49	0.01	-	-
15080505	764847	1499611	47	สระน้ำบ้านห้วยน้ำใส	แหล่งน้ำ	สระน้ำ	เล็ก	บ้านห้วยน้ำใส	4	ลาดกระทิง	สนามชัยเขต	ฉะเชิงเทรา	1.37	0.00	-	กระทรวงมหาดไทย
15080506	771065	1489222	47	ไม่มีชื่อ	แหล่งน้ำ	สระน้ำ	เล็ก	บ้านวังหิน	4	ลาดกระทิง	สนามชัยเขต	ฉะเชิงเทรา	17.57	0.06	-	-
15080507	770553	1506013	47		แหล่งน้ำ	สระน้ำ	เล็ก	บ้านสระไม้แดง	5	ลาดกระทิง	สนามชัยเขต	ฉะเชิงเทรา	19.32	0.06	-	-
15080508	769991	1499302	47	ไม่มีชื่อ	แหล่งน้ำ	สระน้ำ	เล็ก	บ้านก.ม.7	6	ลาดกระทิง	สนามชัยเขต	ฉะเชิงเทรา	4.71	0.01	-	-
15080509	771136	1498118	47	ไม่มีชื่อ	แหล่งน้ำ	สระน้ำ	เล็ก	บ้านก.ม.7	6	ลาดกระทิง	สนามชัยเขต	ฉะเชิงเทรา	3.61	0.01	-	-
15080510	760510	1501843	47	ไม่มีชื่อ	แหล่งน้ำ	สระน้ำ	เล็ก	บ้านลาดกระทิง	7	ลาดกระทิง	สนามชัยเขต	ฉะเชิงเทรา	4.47	0.01	-	-
15080511	761516	1502076	47	หนองน้ำ	แหล่งน้ำ	หนอง	เล็ก	บ้านลาดกระทิง	7	ลาดกระทิง	สนามชัยเขต	ฉะเชิงเทรา	12.19	0.05	-	-

ตารางที่ ง.2-3 แสดงทะเบียนแหล่งน้ำและผู้ใช้น้ำในลุ่มน้ำบางปะกง (ต่อ)

รหัสแหล่งน้ำ/ผู้ใช้น้ำ	WGS_E	WGS_N	โซน	ชื่อแหล่งน้ำ/ผู้ใช้น้ำ	ประเภท_1	ประเภท_2	ขนาดโครงการ	บ้าน	หมู่	ตำบล	อำเภอ	จังหวัด	พื้นที่ (ไร่)	ความจุ (ล้าน ลบ.ม.)	พื้นที่ชลประทาน/รับประโยชน์ (ไร่)	หน่วยงาน
15080512	765356	1494685	47	ไม่มีชื่อ	แหล่งน้ำ	สระน้ำ	เล็ก	บ้านแปลงไผ่	8	ลาดกระทิง	สนามชัยเขต	ฉะเชิงเทรา	3.63	0.01	-	-
15080513	767189	1497324	47		แหล่งน้ำ	สระน้ำ	เล็ก	บ้านแปลงไผ่	8	ลาดกระทิง	สนามชัยเขต	ฉะเชิงเทรา	93.81	0.30	-	-
15080514	766543	1490402	47	ไม่มีชื่อ	แหล่งน้ำ	สระน้ำ	เล็ก	บ้านหลุมมะขาม	8	ลาดกระทิง	สนามชัยเขต	ฉะเชิงเทรา	3.39	0.01	-	-
15080515	769455	1503624	47	ไม่มีชื่อ	แหล่งน้ำ	สระน้ำ	เล็ก	บ้านก.ม.8	9	ลาดกระทิง	สนามชัยเขต	ฉะเชิงเทรา	4.72	0.02	-	-
15080516	766891	1503665	47	ไม่มีชื่อ	แหล่งน้ำ	สระน้ำ	เล็ก	บ้านก.ม.8	9	ลาดกระทิง	สนามชัยเขต	ฉะเชิงเทรา	5.63	0.01	-	-
15080517	767776	1504537	47	ไม่มีชื่อ	แหล่งน้ำ	สระน้ำ	เล็ก	บ้านก.ม.8	9	ลาดกระทิง	สนามชัยเขต	ฉะเชิงเทรา	2.29	0.01	-	-
15080518	761722	1510171	47	ไม่มีชื่อ	แหล่งน้ำ	สระน้ำ	เล็ก	บ้านห้วยพลู	10	ลาดกระทิง	สนามชัยเขต	ฉะเชิงเทรา	22.16	0.13	-	-
15080519	768787	1490381	47	ไม่มีชื่อ	แหล่งน้ำ	สระน้ำ	เล็ก	บ้านแปลง8	10	ลาดกระทิง	สนามชัยเขต	ฉะเชิงเทรา	2.62	0.01	-	-
15080520	766282	1492808	47	สระน้ำบ้านหนองสร้อยดิ่ง หมู่ 2	แหล่งน้ำ	สระน้ำ	เล็ก	บ้านแปลง8	10	ลาดกระทิง	สนามชัยเขต	ฉะเชิงเทรา	23.15	0.07	-	กระทรวงมหาดไทย
15080521	770213	1489341	47	สระน้ำบ้านหลุมมะขาม	แหล่งน้ำ	สระน้ำ	เล็ก	บ้านแปลง8	10	ลาดกระทิง	สนามชัยเขต	ฉะเชิงเทรา	11.59	0.04	-	กระทรวงมหาดไทย
15080522	760116	1505800	47	ไม่มีชื่อ	แหล่งน้ำ	สระน้ำ	เล็ก	บ้านหินดาศ	11	ลาดกระทิง	สนามชัยเขต	ฉะเชิงเทรา	7.76	0.02	-	-
15080523	759597	1505937	47	ไม่มีชื่อ	แหล่งน้ำ	สระน้ำ	เล็ก	บ้านหินดาศ	11	ลาดกระทิง	สนามชัยเขต	ฉะเชิงเทรา	3.25	0.01	-	-
15080524	765096	1490273	47	อ่างเก็บน้ำหนองเหียง	แหล่งน้ำ	อ่างเก็บน้ำ	เล็ก	บ้านหนองสร้อยดิ่งบน	12	ลาดกระทิง	สนามชัยเขต	ฉะเชิงเทรา	13.54	0.05	-	-
15080525	757066	1505466	47	สระผลิตน้ำประปา อบต.	แหล่งน้ำ	สระน้ำ	เล็ก	บ้านหินดาศ	11	หัวสำโรง	แปลงยาว	ฉะเชิงเทรา	21.54	0.01	-	-
15080526	752807	1508492	47	บ่อลูกรังเก่า	แหล่งน้ำ	บ่อ	เล็ก	บ้านหนองสะทิต	11	หัวสำโรง	แปลงยาว	ฉะเชิงเทรา	4.98	0.02	-	-
15080527	769837	1488088	47	ไม่มีชื่อ	แหล่งน้ำ	สระน้ำ	เล็ก	บ้านวังหิน	4	หนองไม้แก่น	แปลงยาว	ฉะเชิงเทรา	13.97	0.03	-	-
15080528	761710	1496190	47	ไม่มีชื่อ	แหล่งน้ำ	สระน้ำ	เล็ก	บ้านเขาสะท้าน	5	หนองไม้แก่น	แปลงยาว	ฉะเชิงเทรา	4.25	0.01	-	-
15080529	761185	1497072	47	ไม่มีชื่อ	แหล่งน้ำ	สระน้ำ	เล็ก	บ้านเขาสะท้าน	5	หนองไม้แก่น	แปลงยาว	ฉะเชิงเทรา	6.94	0.02	-	-
15080530	760262	1498450	47	ไม่มีชื่อ	แหล่งน้ำ	สระน้ำ	เล็ก	บ้านลาดกระทิง	7	หนองไม้แก่น	แปลงยาว	ฉะเชิงเทรา	3.55	0.01	-	-
15080531	759387	1499668	47	ไม่มีชื่อ	แหล่งน้ำ	สระน้ำ	เล็ก	บ้านลาดกระทิง	7	หนองไม้แก่น	แปลงยาว	ฉะเชิงเทรา	4.17	0.01	-	-
15080532	759228	1499047	47	ไม่มีชื่อ	แหล่งน้ำ	สระน้ำ	เล็ก	บ้านลาดกระทิง	7	หนองไม้แก่น	แปลงยาว	ฉะเชิงเทรา	3.19	0.01	-	-
15080533	764541	1489460	47	หนองน้ำ	แหล่งน้ำ	หนอง	เล็ก	บ้านห้าแยก	9	หนองไม้แก่น	แปลงยาว	ฉะเชิงเทรา	4.26	0.01	-	-
15080534	764777	1487948	47	สระเก็บน้ำบ้านห้าแยกแปลง 2	แหล่งน้ำ	สระน้ำ	เล็ก	บ้านห้าแยก	9	หนองไม้แก่น	แปลงยาว	ฉะเชิงเทรา	7.25	0.02	-	กระทรวงมหาดไทย
15080535	763990	1495686	47	สระน้ำบ้านเขาสะท้อนบน	แหล่งน้ำ	สระน้ำ	เล็ก	บ้านเขาสะท้อนบน	10	หนองไม้แก่น	แปลงยาว	ฉะเชิงเทรา	5.32	0.02	-	กระทรวงมหาดไทย
15080536	767194	1486881	47	ไม่มีชื่อ	แหล่งน้ำ	สระน้ำ	เล็ก	บ้านหนองสร้อยดิ่งบน	12	หนองไม้แก่น	แปลงยาว	ฉะเชิงเทรา	1.77	0.01	-	-
15080537	765200	1489293	47	สระน้ำบ้านหนองสร้อยดิ่ง หมู่ 12	แหล่งน้ำ	สระน้ำ	เล็ก	บ้านหนองสร้อยดิ่งบน	12	หนองไม้แก่น	แปลงยาว	ฉะเชิงเทรา	10.12	0.03	-	กระทรวงมหาดไทย
15080538	779551	1496484	47	สระชของชาวบ้าน	แหล่งน้ำ	สระน้ำ	เล็ก	บ้านวังกุ้ง	1	ท่าตะเกียบ	ท่าตะเกียบ	ฉะเชิงเทรา	2.56	0.01	-	-
15080539	779472	1496545	47	ทุ่งนา	แหล่งน้ำ	ทุ่ง	เล็ก	บ้านวังกุ้ง	1	ท่าตะเกียบ	ท่าตะเกียบ	ฉะเชิงเทรา	5.95	0.02	-	-

ตารางที่ ง.2-3 แสดงทะเบียนแหล่งน้ำและผู้ใช้น้ำในลุ่มน้ำบางปะกง (ต่อ)

รหัสแหล่งน้ำ/ผู้ใช้น้ำ	WGS_E	WGS_N	โซน	ชื่อแหล่งน้ำ/ผู้ใช้น้ำ	ประเภท_1	ประเภท_2	ขนาดโครงการ	บ้าน	หมู่	ตำบล	อำเภอ	จังหวัด	พื้นที่ (ไร่)	ความจุ (ล้าน ลบ.ม.)	พื้นที่ชลประทาน/รับประโยชน์ (ไร่)	หน่วยงาน
15080540	779191	1497370	47	สระกำนัน	แหล่งน้ำ	สระน้ำ	เล็ก	บ้านวังกุ้ง	1	ท่าตะเกียบ	ท่าตะเกียบ	ฉะเชิงเทรา	3.23	0.01	-	-
15080541	778503	1497615	47	สระบ้านทุ่งยายชี	แหล่งน้ำ	สระน้ำ	เล็ก	บ้านวังกุ้ง	1	ท่าตะเกียบ	ท่าตะเกียบ	ฉะเชิงเทรา	6.65	0.02	-	-
15080542	776980	1496895	47		แหล่งน้ำ	สระน้ำ	เล็ก	บ้านวังกุ้ง	1	ท่าตะเกียบ	ท่าตะเกียบ	ฉะเชิงเทรา	4.56	0.01	-	-
15080543	787567	1490109	47		แหล่งน้ำ	สระน้ำ	เล็ก	บ้านท่าคาน	2	ท่าตะเกียบ	ท่าตะเกียบ	ฉะเชิงเทรา	43.79	0.14	-	-
15080544	782980	1496079	47	แอ่งน้ำธรรมชาติ	แหล่งน้ำ	สระน้ำ	เล็ก	บ้านทุ่งยายชี	3	ท่าตะเกียบ	ท่าตะเกียบ	ฉะเชิงเทรา	11.26	0.05	-	-
15080545	784912	1497174	47	สระบ้านคลองมะหาด	แหล่งน้ำ	สระน้ำ	เล็ก	บ้านทุ่งยายชี	3	ท่าตะเกียบ	ท่าตะเกียบ	ฉะเชิงเทรา	18.73	0.07	-	-
15080546	784927	1498270	47	ไม่มีชื่อ	แหล่งน้ำ	สระน้ำ	เล็ก	บ้านทุ่งยายชี	3	ท่าตะเกียบ	ท่าตะเกียบ	ฉะเชิงเทรา	2.75	0.01	-	-
15080547	783853	1490724	47	ไม่มีชื่อ	แหล่งน้ำ	สระน้ำ	เล็ก	บ้านท่ากลอย	4	ท่าตะเกียบ	ท่าตะเกียบ	ฉะเชิงเทรา	5.72	0.02	-	-
15080548	778759	1499360	47	สระบ้านเนินกระบก	แหล่งน้ำ	สระน้ำ	เล็ก	บ้านสวนป่า	5	ท่าตะเกียบ	ท่าตะเกียบ	ฉะเชิงเทรา	4.82	0.02	-	-
15080549	776750	1499090	47		แหล่งน้ำ	สระน้ำ	เล็ก	บ้านสวนป่า	5	ท่าตะเกียบ	ท่าตะเกียบ	ฉะเชิงเทรา	18.39	0.06	-	-
15080550	787940	1499541	47	สระบ้านหนองปรือกันยาง	แหล่งน้ำ	สระน้ำ	เล็ก	บ้านหนองปรือกันยาง	5	ท่าตะเกียบ	ท่าตะเกียบ	ฉะเชิงเทรา	7.30	0.02	-	-
15080551	787598	1500095	47	สระบ้านหนองปรือกันยาง	แหล่งน้ำ	สระน้ำ	เล็ก	บ้านหนองปรือกันยาง	5	ท่าตะเกียบ	ท่าตะเกียบ	ฉะเชิงเทรา	11.87	0.05	-	-
15080552	791704	1500881	47	ไม่มีชื่อ	แหล่งน้ำ	สระน้ำ	เล็ก	บ้านหนองปรือกันยาง	5	ท่าตะเกียบ	ท่าตะเกียบ	ฉะเชิงเทรา	2.61	0.01	-	-
15080553	793792	1489821	47	สระบ้านท่าคาน	แหล่งน้ำ	สระน้ำ	เล็ก	บ้านหนองประโยชน์	6	ท่าตะเกียบ	ท่าตะเกียบ	ฉะเชิงเทรา	9.20	0.03	-	-
15080554	794283	1490896	47	ไม่มีชื่อ	แหล่งน้ำ	สระน้ำ	เล็ก	บ้านหนองประโยชน์	6	ท่าตะเกียบ	ท่าตะเกียบ	ฉะเชิงเทรา	5.52	0.02	-	-
15080555	794514	1487704	47	ไม่มีชื่อ	แหล่งน้ำ	สระน้ำ	เล็ก	บ้านหนองประโยชน์	6	ท่าตะเกียบ	ท่าตะเกียบ	ฉะเชิงเทรา	7.12	0.02	-	-
15080556	795526	1497340	47	ไม่มีชื่อ	แหล่งน้ำ	สระน้ำ	เล็ก	บ้านอ่างเสือดำ	7	ท่าตะเกียบ	ท่าตะเกียบ	ฉะเชิงเทรา	8.23	0.02	-	-
15080557	797434	1499166	47	ไม่มีชื่อ	แหล่งน้ำ	สระน้ำ	เล็ก	บ้านอ่างเสือดำ	7	ท่าตะเกียบ	ท่าตะเกียบ	ฉะเชิงเทรา	2.14	0.01	-	-
15080558	797246	1491114	47	สระสำนักสงฆ์เขาตลาด	แหล่งน้ำ	สระน้ำ	เล็ก	บ้านหนองปลาชิว	8	ท่าตะเกียบ	ท่าตะเกียบ	ฉะเชิงเทรา	5.39	0.02	-	-
15080559	794531	1492441	47	สระแปลงเสมา	แหล่งน้ำ	สระน้ำ	เล็ก	บ้านหนองปลาชิว	8	ท่าตะเกียบ	ท่าตะเกียบ	ฉะเชิงเทรา	4.27	0.01	-	-
15080560	798018	1492563	47	ไม่มีชื่อ	แหล่งน้ำ	สระน้ำ	เล็ก	บ้านหนองปลาชิว	8	ท่าตะเกียบ	ท่าตะเกียบ	ฉะเชิงเทรา	6.44	0.02	-	-
15080561	797443	1494045	47	สระประปา	แหล่งน้ำ	สระน้ำ	เล็ก	บ้านหนองปลาชิว	8	ท่าตะเกียบ	ท่าตะเกียบ	ฉะเชิงเทรา	4.64	0.01	-	-
15080562	795251	1495611	47	ไม่มีชื่อ	แหล่งน้ำ	สระน้ำ	เล็ก	บ้านหนองปลาชิว	8	ท่าตะเกียบ	ท่าตะเกียบ	ฉะเชิงเทรา	8.88	0.03	-	-
15080563	796531	1495808	47	ไม่มีชื่อ	แหล่งน้ำ	สระน้ำ	เล็ก	บ้านหนองปลาชิว	8	ท่าตะเกียบ	ท่าตะเกียบ	ฉะเชิงเทรา	5.72	0.02	-	-
15080564	785042	1501645	47	สระหมู่บ้านอ่างเตย	แหล่งน้ำ	สระน้ำ	เล็ก	บ้านอ่างเตย	9	ท่าตะเกียบ	ท่าตะเกียบ	ฉะเชิงเทรา	7.99	0.03	-	-
15080565	785074	1503379	47	ไม่มีชื่อ	แหล่งน้ำ	สระน้ำ	เล็ก	บ้านอ่างเตย	9	ท่าตะเกียบ	ท่าตะเกียบ	ฉะเชิงเทรา	4.81	0.02	-	-
15080566	785830	1502191	47		แหล่งน้ำ	สระน้ำ	เล็ก	บ้านอ่างเตย	9	ท่าตะเกียบ	ท่าตะเกียบ	ฉะเชิงเทรา	37.85	0.12	-	-
15080567	790926	1492839	47	สระวัดหนองเรือ	แหล่งน้ำ	สระน้ำ	เล็ก	บ้านหนองเรือ	10	ท่าตะเกียบ	ท่าตะเกียบ	ฉะเชิงเทรา	6.16	0.02	-	-

ตารางที่ ง.2-3 แสดงทะเบียนแหล่งน้ำและผู้ใช้น้ำในลุ่มน้ำบางปะกง (ต่อ)

รหัสแหล่งน้ำ/ผู้ใช้น้ำ	WGS_E	WGS_N	โซน	ชื่อแหล่งน้ำ/ผู้ใช้น้ำ	ประเภท_1	ประเภท_2	ขนาดโครงการ	บ้าน	หมู่	ตำบล	อำเภอ	จังหวัด	พื้นที่ (ไร่)	ความจุ (ล้าน ลบ.ม.)	พื้นที่ชลประทาน/รับประโยชน์ (ไร่)	หน่วยงาน
15080568	793291	1492705	47	ไม่มีชื่อ	แหล่งน้ำ	สระน้ำ	เล็ก	บ้านหนองเรือ	10	ท่าตะเกียบ	ท่าตะเกียบ	ฉะเชิงเทรา	10.75	0.03	-	-
15080569	790805	1492236	47		แหล่งน้ำ	สระน้ำ	เล็ก	บ้านหนองเรือ	10	ท่าตะเกียบ	ท่าตะเกียบ	ฉะเชิงเทรา	13.27	0.04	-	-
15080570	776389	1495997	47	สระบ้านน้อยนาดี	แหล่งน้ำ	สระน้ำ	เล็ก	บ้านน้อยนาดี	11	ท่าตะเกียบ	ท่าตะเกียบ	ฉะเชิงเทรา	5.32	0.02	-	-
15080571	777433	1492765	47	ไม่มีชื่อ	แหล่งน้ำ	สระน้ำ	เล็ก	บ้านน้อยนาดี	11	ท่าตะเกียบ	ท่าตะเกียบ	ฉะเชิงเทรา	2.74	0.01	-	-
15080572	781712	1497688	47	สระนายก	แหล่งน้ำ	สระน้ำ	เล็ก	บ้านเนินกระบก	12	ท่าตะเกียบ	ท่าตะเกียบ	ฉะเชิงเทรา	6.57	0.02	-	-
15080573	787015	1496939	47	แอ่งน้ำธรรมชาติ	แหล่งน้ำ	สระน้ำ	เล็ก	บ้านคลองมะหาด	14	ท่าตะเกียบ	ท่าตะเกียบ	ฉะเชิงเทรา	7.75	0.01	-	-
15080574	786646	1497990	47	สระบ้านคลองมะหาด	แหล่งน้ำ	สระน้ำ	เล็ก	บ้านคลองมะหาด	14	ท่าตะเกียบ	ท่าตะเกียบ	ฉะเชิงเทรา	3.84	0.01	-	-
15080575	786989	1499056	47	สระกลางบ้าน	แหล่งน้ำ	สระน้ำ	เล็ก	บ้านคลองมะหาด	14	ท่าตะเกียบ	ท่าตะเกียบ	ฉะเชิงเทรา	9.79	0.03	-	-
15080576	801775	1489444	47	ไม่มีชื่อ	แหล่งน้ำ	สระน้ำ	เล็ก	บ้านเขาตลาด	15	ท่าตะเกียบ	ท่าตะเกียบ	ฉะเชิงเทรา	10.16	0.04	-	-
15080577	797256	1486913	47	ไม่มีชื่อ	แหล่งน้ำ	สระน้ำ	เล็ก	บ้านเขาตลาด	15	ท่าตะเกียบ	ท่าตะเกียบ	ฉะเชิงเทรา	2.55	0.01	-	-
15080578	801170	1487727	47	ไม่มีชื่อ	แหล่งน้ำ	สระน้ำ	เล็ก	บ้านเขาตลาด	15	ท่าตะเกียบ	ท่าตะเกียบ	ฉะเชิงเทรา	4.21	0.01	-	-
15080579	798701	1487820	47	ไม่มีชื่อ	แหล่งน้ำ	สระน้ำ	เล็ก	บ้านเขาตลาด	15	ท่าตะเกียบ	ท่าตะเกียบ	ฉะเชิงเทรา	5.73	0.02	-	-
15080580	801774	1487854	47	ไม่มีชื่อ	แหล่งน้ำ	สระน้ำ	เล็ก	บ้านเขาตลาด	15	ท่าตะเกียบ	ท่าตะเกียบ	ฉะเชิงเทรา	5.49	0.02	-	-
15080581	790197	1493006	47	สระสามแยกไปบ้านเนินน้อย	แหล่งน้ำ	สระน้ำ	เล็ก	บ้านหนองปรือน้อย	16	ท่าตะเกียบ	ท่าตะเกียบ	ฉะเชิงเทรา	4.73	0.02	-	-
15080582	788777	1494312	47	สระบ้านเนินน้อย	แหล่งน้ำ	สระน้ำ	เล็ก	บ้านหนองปรือน้อย	16	ท่าตะเกียบ	ท่าตะเกียบ	ฉะเชิงเทรา	2.84	0.01	-	-
15080583	789499	1494686	47	สระบ้านหนองปรือน้อย	แหล่งน้ำ	สระน้ำ	เล็ก	บ้านหนองปรือน้อย	16	ท่าตะเกียบ	ท่าตะเกียบ	ฉะเชิงเทรา	13.95	0.05	-	-
15080584	788124	1495773	47	ไม่มีชื่อ	แหล่งน้ำ	สระน้ำ	เล็ก	บ้านหนองปรือน้อย	16	ท่าตะเกียบ	ท่าตะเกียบ	ฉะเชิงเทรา	19.52	0.08	-	-
15080585	787579	1494654	47		แหล่งน้ำ	สระน้ำ	เล็ก	บ้านหนองปรือน้อย	16	ท่าตะเกียบ	ท่าตะเกียบ	ฉะเชิงเทรา	28.77	0.09	-	-
15080586	781915	1495840	47	ไม่มีชื่อ	แหล่งน้ำ	สระน้ำ	เล็ก	บ้านชมพู	17	ท่าตะเกียบ	ท่าตะเกียบ	ฉะเชิงเทรา	8.52	0.02	-	-
15080587	782259	1495955	47	ไม่มีชื่อ	แหล่งน้ำ	สระน้ำ	เล็ก	บ้านชมพู	17	ท่าตะเกียบ	ท่าตะเกียบ	ฉะเชิงเทรา	6.75	0.02	-	-
15080588	782570	1493953	47	ทุ่งนา	แหล่งน้ำ	ทุ่ง	เล็ก	บ้านคลองสียัด	18	ท่าตะเกียบ	ท่าตะเกียบ	ฉะเชิงเทรา	8.08	0.02	-	-
15080589	778331	1491138	47	ศูนย์ อปพร.	แหล่งน้ำ	สระน้ำ	เล็ก	บ้านกระบกคู่	18	ท่าตะเกียบ	ท่าตะเกียบ	ฉะเชิงเทรา	3.98	0.01	-	-
15080590	791703	1498553	47	สระขุดให้ช้าง	แหล่งน้ำ	สระน้ำ	เล็ก	บ้านแปลงเสมา	19	ท่าตะเกียบ	ท่าตะเกียบ	ฉะเชิงเทรา	2.63	0.01	-	-
15080591	799346	1495082	47	สระประปากลุ่มสาธุชน	แหล่งน้ำ	สระน้ำ	เล็ก	บ้านคลองเดย	21	ท่าตะเกียบ	ท่าตะเกียบ	ฉะเชิงเทรา	6.47	0.01	-	-
15080592	784402	1493746	47	สระบ้านยายพลอย	แหล่งน้ำ	สระน้ำ	เล็ก	บ้านฝั่งคลอง	21	ท่าตะเกียบ	ท่าตะเกียบ	ฉะเชิงเทรา	3.87	0.01	-	-
15080593	785186	1493797	47	สระชาวบ้าน	แหล่งน้ำ	สระน้ำ	เล็ก	บ้านฝั่งคลอง	21	ท่าตะเกียบ	ท่าตะเกียบ	ฉะเชิงเทรา	2.25	0.01	-	-
15080594	801184	1491234	47	สระเขาวงศ์	แหล่งน้ำ	สระน้ำ	เล็ก	บ้านเขาวงศ์	22	ท่าตะเกียบ	ท่าตะเกียบ	ฉะเชิงเทรา	6.38	0.01	-	-
15080595	800950	1492079	47	ไม่มีชื่อ	แหล่งน้ำ	สระน้ำ	เล็ก	บ้านเขาวงศ์	22	ท่าตะเกียบ	ท่าตะเกียบ	ฉะเชิงเทรา	5.51	0.02	-	-

ตารางที่ ง.2-3 แสดงทะเบียนแหล่งน้ำและผู้ใช้น้ำในลุ่มน้ำบางปะกง (ต่อ)

รหัสแหล่งน้ำ/ผู้ใช้น้ำ	WGS_E	WGS_N	โซน	ชื่อแหล่งน้ำ/ผู้ใช้น้ำ	ประเภท_1	ประเภท_2	ขนาดโครงการ	บ้าน	หมู่	ตำบล	อำเภอ	จังหวัด	พื้นที่ (ไร่)	ความจุ (ล้าน ลบ.ม.)	พื้นที่ชลประทาน/รับประโยชน์ (ไร่)	หน่วยงาน
15080596	802386	1492570	47		แหล่งน้ำ	สระน้ำ	เล็ก	บ้านเขาวงศ์	22	ท่าตะเกียบ	ท่าตะเกียบ	ฉะเชิงเทรา	1.49	0.00	-	-
15080597	802403	1492650	47		แหล่งน้ำ	สระน้ำ	เล็ก	บ้านเขาวงศ์	22	ท่าตะเกียบ	ท่าตะเกียบ	ฉะเชิงเทรา	0.77	0.00	-	-
15080598	802384	1492611	47		แหล่งน้ำ	สระน้ำ	เล็ก	บ้านเขาวงศ์	22	ท่าตะเกียบ	ท่าตะเกียบ	ฉะเชิงเทรา	0.24	0.00	-	-
15080599	800261	1484472	47	หนองน้ำ	แหล่งน้ำ	หนอง	เล็ก	บ้านท่ามะนาว	23	ท่าตะเกียบ	ท่าตะเกียบ	ฉะเชิงเทรา	2.88	0.01	-	-
15080600	791816	1484379	47		แหล่งน้ำ	สระน้ำ	เล็ก	บ้านกรอกสะแก	1	คลองตะเกรา	ท่าตะเกียบ	ฉะเชิงเทรา	3.57	0.01	-	-
15080601	792782	1480737	47	อ่างเก็บน้ำหนองเหียง	แหล่งน้ำ	อ่างเก็บน้ำ	เล็ก	บ้านเกาะลอย	3	คลองตะเกรา	ท่าตะเกียบ	ฉะเชิงเทรา	5.60	0.01	-	-
15080602	772180	1487369	47	ไม่มีชื่อ	แหล่งน้ำ	สระน้ำ	เล็ก	บ้านวังหิน	4	คลองตะเกรา	ท่าตะเกียบ	ฉะเชิงเทรา	22.43	0.13	-	-
15080603	776397	1487868	47	ไม่มีชื่อ	แหล่งน้ำ	สระน้ำ	เล็ก	บ้านวังหิน	4	คลองตะเกรา	ท่าตะเกียบ	ฉะเชิงเทรา	2.04	0.01	-	-
15080604	772447	1487927	47	ไม่มีชื่อ	แหล่งน้ำ	สระน้ำ	เล็ก	บ้านวังหิน	4	คลองตะเกรา	ท่าตะเกียบ	ฉะเชิงเทรา	3.21	0.01	-	-
15080605	776800	1487944	47	ไม่มีชื่อ	แหล่งน้ำ	สระน้ำ	เล็ก	บ้านวังหิน	4	คลองตะเกรา	ท่าตะเกียบ	ฉะเชิงเทรา	5.13	0.01	-	-
15080606	776992	1488137	47	ไม่มีชื่อ	แหล่งน้ำ	สระน้ำ	เล็ก	บ้านวังหิน	4	คลองตะเกรา	ท่าตะเกียบ	ฉะเชิงเทรา	3.78	0.01	-	-
15080607	776744	1488719	47	ไม่มีชื่อ	แหล่งน้ำ	สระน้ำ	เล็ก	บ้านวังหิน	4	คลองตะเกรา	ท่าตะเกียบ	ฉะเชิงเทรา	4.24	0.01	-	-
15080608	774916	1488787	47	สระ	แหล่งน้ำ	สระน้ำ	เล็ก	บ้านวังหิน	4	คลองตะเกรา	ท่าตะเกียบ	ฉะเชิงเทรา	7.58	0.02	-	-
15080609	775828	1490397	47	ไม่มีชื่อ	แหล่งน้ำ	สระน้ำ	เล็ก	บ้านวังหิน	4	คลองตะเกรา	ท่าตะเกียบ	ฉะเชิงเทรา	4.66	0.02	-	-
15080610	775725	1490690	47	ไม่มีชื่อ	แหล่งน้ำ	สระน้ำ	เล็ก	บ้านวังหิน	4	คลองตะเกรา	ท่าตะเกียบ	ฉะเชิงเทรา	5.37	0.02	-	-
15080611	790038	1470571	47	ไม่มีชื่อ	แหล่งน้ำ	สระน้ำ	เล็ก	บ้านหนองขาหยั่ง	5	คลองตะเกรา	ท่าตะเกียบ	ฉะเชิงเทรา	4.04	0.02	-	-
15080612	791516	1471265	47	ไม่มีชื่อ	แหล่งน้ำ	สระน้ำ	เล็ก	บ้านหนองขาหยั่ง	5	คลองตะเกรา	ท่าตะเกียบ	ฉะเชิงเทรา	5.56	0.01	-	-
15080613	791031	1472442	47	ไม่มีชื่อ	แหล่งน้ำ	สระน้ำ	เล็ก	บ้านหนองขาหยั่ง	5	คลองตะเกรา	ท่าตะเกียบ	ฉะเชิงเทรา	4.20	0.01	-	-
15080614	781716	1476894	47	ไม่มีชื่อ	แหล่งน้ำ	สระน้ำ	เล็ก	บ้านธรรมรัตน์ใน	6	คลองตะเกรา	ท่าตะเกียบ	ฉะเชิงเทรา	8.64	0.03	-	-
15080615	791352	1482495	47		แหล่งน้ำ	สระน้ำ	เล็ก	บ้านเทพประทาน	8	คลองตะเกรา	ท่าตะเกียบ	ฉะเชิงเทรา	5.42	0.02	-	-
15080616	797123	1482993	47	ไม่มีชื่อ	แหล่งน้ำ	สระน้ำ	เล็ก	บ้านห้วยตะปอก	9	คลองตะเกรา	ท่าตะเกียบ	ฉะเชิงเทรา	5.24	0.02	-	-
15080617	812168	1484330	47		แหล่งน้ำ	สระน้ำ	เล็ก	บ้านวังขุมทอง	9	คลองตะเกรา	ท่าตะเกียบ	ฉะเชิงเทรา	187.85	0.60	-	-
15080618	779729	1481374	47	ไม่มีชื่อ	แหล่งน้ำ	สระน้ำ	เล็ก	บ้านศรีเจริญทอง	10	คลองตะเกรา	ท่าตะเกียบ	ฉะเชิงเทรา	3.58	0.01	-	-
15080619	780902	1480494	47	ไม่มีชื่อ	แหล่งน้ำ	สระน้ำ	เล็ก	บ้านศรีเจริญทอง	10	คลองตะเกรา	ท่าตะเกียบ	ฉะเชิงเทรา	4.45	0.01	-	-
15080620	775537	1491525	47	หนองน้ำ	แหล่งน้ำ	หนอง	เล็ก	บ้านห้วยโสม	11	คลองตะเกรา	ท่าตะเกียบ	ฉะเชิงเทรา	10.47	0.03	-	-
15080621	785736	1481610	47	ไม่มีชื่อ	แหล่งน้ำ	สระน้ำ	เล็ก	บ้านทุ่งส่าย	12	คลองตะเกรา	ท่าตะเกียบ	ฉะเชิงเทรา	1.92	0.01	-	-
15080622	787388	1482800	47	ไม่มีชื่อ	แหล่งน้ำ	สระน้ำ	เล็ก	บ้านทุ่งส่าย	12	คลองตะเกรา	ท่าตะเกียบ	ฉะเชิงเทรา	7.38	0.02	-	-
15080623	786392	1483359	47	ไม่มีชื่อ	แหล่งน้ำ	สระน้ำ	เล็ก	บ้านทุ่งส่าย	12	คลองตะเกรา	ท่าตะเกียบ	ฉะเชิงเทรา	11.28	0.04	-	-

ตารางที่ ง.2-3 แสดงทะเบียนแหล่งน้ำและผู้ใช้น้ำในลุ่มน้ำบางปะกง (ต่อ)

รหัสแหล่งน้ำ/ผู้ใช้น้ำ	WGS_E	WGS_N	โซน	ชื่อแหล่งน้ำ/ผู้ใช้น้ำ	ประเภท_1	ประเภท_2	ขนาดโครงการ	บ้าน	หมู่	ตำบล	อำเภอ	จังหวัด	พื้นที่ (ไร่)	ความจุ (ล้าน ลบ.ม.)	พื้นที่ชลประทาน/รับประโยชน์ (ไร่)	หน่วยงาน
15080624	784505	1483483	47	ไม่มีชื่อ	แหล่งน้ำ	สระน้ำ	เล็ก	บ้านทุ่งส่าย	12	คลองตะเกรา	ท่าตะเกียบ	ฉะเชิงเทรา	5.10	0.01	-	-
15080625	797870	1464130	47	หนองน้ำ	แหล่งน้ำ	หนอง	เล็ก	บ้านเขากล้วยไม้	14	คลองตะเกรา	ท่าตะเกียบ	ฉะเชิงเทรา	11.88	0.03	-	-
15080626	792205	1472483	47	ไม่มีชื่อ	แหล่งน้ำ	สระน้ำ	เล็ก	บ้านเขากล้วยไม้	14	คลองตะเกรา	ท่าตะเกียบ	ฉะเชิงเทรา	3.10	0.01	-	-
15080627	792903	1472611	47	ไม่มีชื่อ	แหล่งน้ำ	สระน้ำ	เล็ก	บ้านเขากล้วยไม้	14	คลองตะเกรา	ท่าตะเกียบ	ฉะเชิงเทรา	9.98	0.03	-	-
15080628	786332	1478245	47	ไม่มีชื่อ	แหล่งน้ำ	สระน้ำ	เล็ก	บ้านหนองใหญ่	15	คลองตะเกรา	ท่าตะเกียบ	ฉะเชิงเทรา	7.11	0.03	-	-
15080629	783780	1478928	47	ไม่มีชื่อ	แหล่งน้ำ	สระน้ำ	เล็ก	บ้านหนองใหญ่	15	คลองตะเกรา	ท่าตะเกียบ	ฉะเชิงเทรา	6.13	0.05	-	-
15080630	784451	1479829	47	หนองน้ำ	แหล่งน้ำ	หนอง	เล็ก	บ้านหนองใหญ่	15	คลองตะเกรา	ท่าตะเกียบ	ฉะเชิงเทรา	0.85	0.01	-	-
15080631	784515	1479850	47	ไม่มีชื่อ	แหล่งน้ำ	สระน้ำ	เล็ก	บ้านหนองใหญ่	15	คลองตะเกรา	ท่าตะเกียบ	ฉะเชิงเทรา	4.05	0.01	-	-
15080632	777373	1479997	47	ไม่มีชื่อ	แหล่งน้ำ	สระน้ำ	เล็ก	บ้านอ่างหิน	16	คลองตะเกรา	ท่าตะเกียบ	ฉะเชิงเทรา	2.25	0.01	-	-
15080633	780779	1488728	47	ไม่มีชื่อ	แหล่งน้ำ	สระน้ำ	เล็ก	บ้านซอย5	17	คลองตะเกรา	ท่าตะเกียบ	ฉะเชิงเทรา	6.62	0.02	-	-
15080634	780499	1489089	47	หนองน้ำ	แหล่งน้ำ	หนอง	เล็ก	บ้านกระบกคู่	18	คลองตะเกรา	ท่าตะเกียบ	ฉะเชิงเทรา	2.22	0.01	-	-
15080635	776307	1490814	47	ไม่มีชื่อ	แหล่งน้ำ	สระน้ำ	เล็ก	บ้านกระบกคู่	18	คลองตะเกรา	ท่าตะเกียบ	ฉะเชิงเทรา	3.84	0.01	-	-
15080636	791082	1475285	47	อ่างเก็บน้ำ	แหล่งน้ำ	อ่างเก็บน้ำ	เล็ก	บ้านห้วยนา	20	คลองตะเกรา	ท่าตะเกียบ	ฉะเชิงเทรา	4.60	0.02	-	-
15080637	788803	1475977	47	หนองน้ำ	แหล่งน้ำ	หนอง	เล็ก	บ้านห้วยนา	20	คลองตะเกรา	ท่าตะเกียบ	ฉะเชิงเทรา	8.56	0.03	-	-
15080638	793724	1476462	47	อ่างเก็บน้ำห้วยสำโรงเหนือ	แหล่งน้ำ	อ่างเก็บน้ำ	เล็ก	บ้านห้วยนา	20	คลองตะเกรา	ท่าตะเกียบ	ฉะเชิงเทรา	4.54	0.01	-	-
15080639	790629	1477593	47	ไม่มีชื่อ	แหล่งน้ำ	สระน้ำ	เล็ก	บ้านห้วยนา	20	คลองตะเกรา	ท่าตะเกียบ	ฉะเชิงเทรา	3.36	0.01	-	-
15080640	802549	1483063	47	หนองน้ำ	แหล่งน้ำ	หนอง	เล็ก	บ้านท่ามะนาว	23	คลองตะเกรา	ท่าตะเกียบ	ฉะเชิงเทรา	11.57	0.05	-	-
15080641	802175	1483495	47	หนองน้ำ	แหล่งน้ำ	หนอง	เล็ก	บ้านท่ามะนาว	23	คลองตะเกรา	ท่าตะเกียบ	ฉะเชิงเทรา	2.35	0.01	-	-
15080642	798809	1483790	47	ไม่มีชื่อ	แหล่งน้ำ	สระน้ำ	เล็ก	บ้านท่ามะนาว	23	คลองตะเกรา	ท่าตะเกียบ	ฉะเชิงเทรา	4.03	0.01	-	-
15080643	804519	1479452	47		แหล่งน้ำ	สระน้ำ	เล็ก	บ้านท่ามะนาว	23	คลองตะเกรา	ท่าตะเกียบ	ฉะเชิงเทรา	266.39	0.85	-	-
15080644	794317	1475280	47	หนองน้ำ	แหล่งน้ำ	หนอง	เล็ก	บ้านสามพราน	25	คลองตะเกรา	ท่าตะเกียบ	ฉะเชิงเทรา	5.60	0.02	-	-
15080645	794910	1475841	47	หนองน้ำ	แหล่งน้ำ	หนอง	เล็ก	บ้านสามพราน	25	คลองตะเกรา	ท่าตะเกียบ	ฉะเชิงเทรา	4.69	0.01	-	-
15080646	793934	1476039	47	อ่างเก็บน้ำ	แหล่งน้ำ	อ่างเก็บน้ำ	เล็ก	บ้านสามพราน	25	คลองตะเกรา	ท่าตะเกียบ	ฉะเชิงเทรา	8.05	0.02	-	-
15080647	794801	1476335	47	ไม่มีชื่อ	แหล่งน้ำ	สระน้ำ	เล็ก	บ้านสามพราน	25	คลองตะเกรา	ท่าตะเกียบ	ฉะเชิงเทรา	6.36	0.01	-	-
15080648	789990	1522361	47	ไม่มีชื่อ	แหล่งน้ำ	สระน้ำ	เล็ก	บ้านท่าทองดำ	6	เขาไม้แก้ว	กบินทร์บุรี	ปราจีนบุรี	7.62	0.02	-	-
15080649	784974	1522450	47	หนองน้ำ	แหล่งน้ำ	หนอง	เล็ก	บ้านท่าทองดำ	7	ศรีมหาโพธิ	ศรีมหาโพธิ	ปราจีนบุรี	6.04	0.02	-	-
15080650	785638	1524273	47	หนองน้ำ	แหล่งน้ำ	หนอง	เล็ก	บ้านทุ่งบัวงาม	7	ศรีมหาโพธิ	ศรีมหาโพธิ	ปราจีนบุรี	19.13	0.07	-	-
15080651	785859	1524608	47	อ่างเก็บน้ำห้วยกบ	แหล่งน้ำ	อ่างเก็บน้ำ	เล็ก	บ้านทุ่งบัวงาม	7	ศรีมหาโพธิ	ศรีมหาโพธิ	ปราจีนบุรี	3.81	0.02	-	-

ตารางที่ ง.2-3 แสดงทะเบียนแหล่งน้ำและผู้ใช้น้ำในลุ่มน้ำบางปะกง (ต่อ)

รหัสแหล่งน้ำ/ผู้ใช้น้ำ	WGS_E	WGS_N	โซน	ชื่อแหล่งน้ำ/ผู้ใช้น้ำ	ประเภท_1	ประเภท_2	ขนาดโครงการ	บ้าน	หมู่	ตำบล	อำเภอ	จังหวัด	พื้นที่ (ไร่)	ความจุ (ล้าน ลบ.ม.)	พื้นที่ชลประทาน/รับประโยชน์ (ไร่)	หน่วยงาน
15080652	779513	1521471	47	ไม่มีชื่อ	แหล่งน้ำ	สระน้ำ	เล็ก	บ้านหนองมันปลา	13	หนองโพรง	ศรีมหาโพธิ	ปราจีนบุรี	4.32	0.01	-	-
15080653	779469	1521524	47	ไม่มีชื่อ	แหล่งน้ำ	สระน้ำ	เล็ก	บ้านหนองมันปลา	13	หนองโพรง	ศรีมหาโพธิ	ปราจีนบุรี	3.16	0.01	-	-
15080654	779376	1523585	47	ไม่มีชื่อ	แหล่งน้ำ	สระน้ำ	เล็ก	บ้านหนองมันปลา	13	หนองโพรง	ศรีมหาโพธิ	ปราจีนบุรี	1.75	0.01	-	-
15080655	788207	1522379	47	หนองน้ำ	แหล่งน้ำ	หนอง	เล็ก	บ้านท่าทองดำ	6	กรอกสมบูรณ์	ศรีมหาโพธิ	ปราจีนบุรี	3.63	0.01	-	-
15080656	787400	1524531	47	ไม่มีชื่อ	แหล่งน้ำ	สระน้ำ	เล็ก	บ้านท่าทองดำ	6	กรอกสมบูรณ์	ศรีมหาโพธิ	ปราจีนบุรี	16.38	0.07	-	-
15080657	788020	1524366	47	สระประปา	แหล่งน้ำ	สระน้ำ	เล็ก	บ้านท่าทองดำ	6	กรอกสมบูรณ์	ศรีมหาโพธิ	ปราจีนบุรี	2.99	0.01	-	กระทรวงมหาดไทย
15080658	786726	1525077	47	ไม่มีชื่อ	แหล่งน้ำ	สระน้ำ	เล็ก	บ้านทุ่งบัวงาม	7	กรอกสมบูรณ์	ศรีมหาโพธิ	ปราจีนบุรี	7.95	0.03	-	-
15080659	740012	1517935	47	กปภ.สาขาบางคล้า - แม่ข่ายบางคล้า	ผู้ใช้น้ำ	สถานีสูบน้ำ	เล็ก	บ้านคลองมะกอก	5	บางคล้า	บางคล้า	ฉะเชิงเทรา	-	-	-	การประปาส่วนภูมิภาค
15080660	740045	1518419	47	กปภ.สาขาบางคล้า - แม่ข่ายบางคล้า	ผู้ใช้น้ำ	สถานีสูบน้ำ	เล็ก	บ้านคลองมะกอก	5	บางคล้า	บางคล้า	ฉะเชิงเทรา	-	-	-	การประปาส่วนภูมิภาค
15080661	742336	1506869	47	กปภ.สาขาบางคล้า - หน่วยบริการแปลงยาว	ผู้ใช้น้ำ	สถานีสูบน้ำ	เล็ก	บ้านไผ่แก้ว	7	แปลงยาว	แปลงยาว	ฉะเชิงเทรา	-	-	-	การประปาส่วนภูมิภาค
15080662	753962	1520315	47	กปภ.สาขาพนมสารคาม - แม่ข่ายพนมสารคาม	ผู้ใช้น้ำ	สถานีสูบน้ำ	เล็ก	บ้านต้นกระบก	5	พนมสารคาม	พนมสารคาม	ฉะเชิงเทรา	-	-	-	การประปาส่วนภูมิภาค
15080663	778431	1496241	47	บ้านวังวุ้ง (PU 5.1)	ผู้ใช้น้ำ	สูบด้วยไฟฟ้า	เล็ก	บ้านวังวุ้ง	-	ท่าตะเกียบ	ท่าตะเกียบ	ฉะเชิงเทรา	-	-	1,000.00	-
15080664	757304	1518112	47	บ้านท่าลาด 2 (PU 7.1)	ผู้ใช้น้ำ	สูบด้วยไฟฟ้า	เล็ก	บ้านท่าลาด	-	เกาะขนุน	พนมสารคาม	ฉะเชิงเทรา	-	-	2,000.00	-
15080665	755300	1518102	47	บ้านท่าลาด (PU 7.2)	ผู้ใช้น้ำ	สูบด้วยไฟฟ้า	เล็ก	บ้านท่าลาด	-	เกาะขนุน	พนมสารคาม	ฉะเชิงเทรา	-	-	2,020.00	-
15090001	756174	1479606	47	อ่างเก็บน้ำคลองหลวง รัชชโลท	แหล่งน้ำ	อ่างเก็บน้ำ	กลาง	-	-	เกาะจันทร์	เกาะจันทร์	ชลบุรี	10,597.30	98.00	44,000.00	กรมชลประทาน
15090002	750601	1469432	47	ไม่มีชื่อ	แหล่งน้ำ	สระน้ำ	เล็ก	บ้านบ่อกวางทอง	4	หนองอิรุณ	บ้านบึง	ชลบุรี	2.42	0.01	-	-
15090003	751140	1469047	47	ไม่มีชื่อ	แหล่งน้ำ	สระน้ำ	เล็ก	บ้านบ่อกวางทอง	4	ห้างสูง	หนองใหญ่	ชลบุรี	2.14	0.01	-	-
15090004	741884	1483650	47	ไม่มีชื่อ	แหล่งน้ำ	สระน้ำ	เล็ก	บ้านเนินสำโรง	2	นาเริก	พนัสนิคม	ชลบุรี	5.40	0.02	-	-
15090005	742435	1483986	47	ไม่มีชื่อ	แหล่งน้ำ	สระน้ำ	เล็ก	บ้านเนินสำโรง	2	นาเริก	พนัสนิคม	ชลบุรี	7.23	0.02	-	-
15090006	740836	1483468	47	ไม่มีชื่อ	แหล่งน้ำ	สระน้ำ	เล็ก	บ้านหนองกะพง	3	นาเริก	พนัสนิคม	ชลบุรี	1.24	0.01	-	-
15090007	740674	1485551	47	ไม่มีชื่อ	แหล่งน้ำ	สระน้ำ	เล็ก	บ้านหนองกะพง	3	นาเริก	พนัสนิคม	ชลบุรี	12.50	0.05	-	-
15090008	745591	1481810	47	ไม่มีชื่อ	แหล่งน้ำ	สระน้ำ	เล็ก	บ้านเนินไทร	9	นาเริก	พนัสนิคม	ชลบุรี	2.31	0.01	-	-
15090009	743955	1482894	47	ไม่มีชื่อ	แหล่งน้ำ	สระน้ำ	เล็ก	บ้านเนินแร่	10	นาเริก	พนัสนิคม	ชลบุรี	2.24	0.01	-	-
15090010	744212	1483194	47	ไม่มีชื่อ	แหล่งน้ำ	สระน้ำ	เล็ก	บ้านเนินแร่	10	นาเริก	พนัสนิคม	ชลบุรี	4.06	0.01	-	-
15090011	745106	1483323	47	ไม่มีชื่อ	แหล่งน้ำ	สระน้ำ	เล็ก	บ้านเนินแร่	10	นาเริก	พนัสนิคม	ชลบุรี	3.47	0.01	-	-
15090012	744015	1480118	47	ไม่มีชื่อ	แหล่งน้ำ	สระน้ำ	เล็ก	บ้านชุมแสง	10	นาเริก	พนัสนิคม	ชลบุรี	2.20	0.01	-	-
15090013	744552	1480261	47	ไม่มีชื่อ	แหล่งน้ำ	สระน้ำ	เล็ก	บ้านหนองปลาไหล	11	นาเริก	พนัสนิคม	ชลบุรี	1.99	0.01	-	-
15090014	744284	1480513	47	ไม่มีชื่อ	แหล่งน้ำ	สระน้ำ	เล็ก	บ้านหนองปลาไหล	11	นาเริก	พนัสนิคม	ชลบุรี	2.65	0.01	-	-

ตารางที่ ง.2-3 แสดงทะเบียนแหล่งน้ำและผู้ใช้น้ำในลุ่มน้ำบางปะกง (ต่อ)

รหัสแหล่งน้ำ/ผู้ใช้น้ำ	WGS_E	WGS_N	โซน	ชื่อแหล่งน้ำ/ผู้ใช้น้ำ	ประเภท_1	ประเภท_2	ขนาดโครงการ	บ้าน	หมู่	ตำบล	อำเภอ	จังหวัด	พื้นที่ (ไร่)	ความจุ (ล้าน ลบ.ม.)	พื้นที่ชลประทาน/รับประโยชน์ (ไร่)	หน่วยงาน
15090015	743939	1481129	47	ไม่มีชื่อ	แหล่งน้ำ	สระน้ำ	เล็ก	บ้านหนองปลาไหล	11	นาเริก	พนัสนิคม	ชลบุรี	2.61	0.01	-	-
15090016	743303	1481250	47	ไม่มีชื่อ	แหล่งน้ำ	สระน้ำ	เล็ก	บ้านหนองปลาไหล	11	นาเริก	พนัสนิคม	ชลบุรี	9.54	0.03	-	-
15090017	743392	1481356	47	ไม่มีชื่อ	แหล่งน้ำ	สระน้ำ	เล็ก	บ้านหนองปลาไหล	11	นาเริก	พนัสนิคม	ชลบุรี	4.73	0.01	-	-
15090018	743518	1481468	47	หนองน้ำ	แหล่งน้ำ	หนอง	เล็ก	บ้านหนองปลาไหล	11	นาเริก	พนัสนิคม	ชลบุรี	2.71	0.01	-	-
15090019	743410	1481485	47	หนองน้ำ	แหล่งน้ำ	หนอง	เล็ก	บ้านหนองปลาไหล	11	นาเริก	พนัสนิคม	ชลบุรี	4.75	0.01	-	-
15090020	743268	1481594	47	หนองน้ำ	แหล่งน้ำ	หนอง	เล็ก	บ้านหนองปลาไหล	11	นาเริก	พนัสนิคม	ชลบุรี	3.11	0.01	-	-
15090021	743477	1481742	47	ไม่มีชื่อ	แหล่งน้ำ	สระน้ำ	เล็ก	บ้านหนองปลาไหล	11	นาเริก	พนัสนิคม	ชลบุรี	4.58	0.01	-	-
15090022	743610	1481751	47	ไม่มีชื่อ	แหล่งน้ำ	สระน้ำ	เล็ก	บ้านหนองปลาไหล	11	นาเริก	พนัสนิคม	ชลบุรี	3.19	0.01	-	-
15090023	743049	1481484	47	ไม่มีชื่อ	แหล่งน้ำ	สระน้ำ	เล็ก	บ้านเกาะกลาง	12	นาเริก	พนัสนิคม	ชลบุรี	2.96	0.01	-	-
15090024	742626	1482765	47	ไม่มีชื่อ	แหล่งน้ำ	สระน้ำ	เล็ก	บ้านหนองโมกข์	13	นาเริก	พนัสนิคม	ชลบุรี	3.50	0.01	-	-
15090025	743014	1483145	47	ไม่มีชื่อ	แหล่งน้ำ	สระน้ำ	เล็ก	บ้านหนองโมกข์	13	นาเริก	พนัสนิคม	ชลบุรี	7.14	0.02	-	-
15090026	743030	1483247	47	ไม่มีชื่อ	แหล่งน้ำ	สระน้ำ	เล็ก	บ้านหนองโมกข์	13	นาเริก	พนัสนิคม	ชลบุรี	3.90	0.01	-	-
15090027	744860	1479489	47	ไม่มีชื่อ	แหล่งน้ำ	สระน้ำ	เล็ก	บ้านหนองโคลน	14	นาเริก	พนัสนิคม	ชลบุรี	3.67	0.01	-	-
15090028	745232	1480457	47	ไม่มีชื่อ	แหล่งน้ำ	สระน้ำ	เล็ก	บ้านหนองโคลน	14	นาเริก	พนัสนิคม	ชลบุรี	4.35	0.01	-	-
15090029	744843	1479781	47	หนองไก่เถื่อน	แหล่งน้ำ	หนอง	เล็ก	บ้านหนองโคลน	14	นาเริก	พนัสนิคม	ชลบุรี	4.94	0.02	-	กระทรวงมหาดไทย
15090030	739312	1484527	47	ไม่มีชื่อ	แหล่งน้ำ	สระน้ำ	เล็ก	บ้านสวนใหม่	1	หมอนนาง	พนัสนิคม	ชลบุรี	4.49	0.01	-	-
15090031	746673	1476264	47	ไม่มีชื่อ	แหล่งน้ำ	สระน้ำ	เล็ก	บ้านหนองงูเหลือม	7	หมอนนาง	พนัสนิคม	ชลบุรี	2.46	0.01	-	-
15090032	746830	1476639	47	ไม่มีชื่อ	แหล่งน้ำ	สระน้ำ	เล็ก	บ้านหนองงูเหลือม	7	หมอนนาง	พนัสนิคม	ชลบุรี	2.91	0.01	-	-
15090033	745845	1475051	47	หนองน้ำ	แหล่งน้ำ	หนอง	เล็ก	บ้านดงไม้ลาย	8	หมอนนาง	พนัสนิคม	ชลบุรี	4.18	0.01	-	-
15090034	745407	1475080	47	ไม่มีชื่อ	แหล่งน้ำ	สระน้ำ	เล็ก	บ้านดงไม้ลาย	8	หมอนนาง	พนัสนิคม	ชลบุรี	2.92	0.01	-	-
15090035	744581	1478774	47	ไม่มีชื่อ	แหล่งน้ำ	สระน้ำ	เล็ก	บ้านชุมแสง	10	หมอนนาง	พนัสนิคม	ชลบุรี	3.63	0.01	-	-
15090036	743890	1479560	47	ไม่มีชื่อ	แหล่งน้ำ	สระน้ำ	เล็ก	บ้านชุมแสง	10	หมอนนาง	พนัสนิคม	ชลบุรี	3.78	0.01	-	-
15090037	745014	1475852	47	ไม่มีชื่อ	แหล่งน้ำ	สระน้ำ	เล็ก	บ้านหนองผักบุ้งขัน	11	หมอนนาง	พนัสนิคม	ชลบุรี	2.50	0.01	-	-
15090038	745559	1476395	47	ไม่มีชื่อ	แหล่งน้ำ	สระน้ำ	เล็ก	บ้านหนองผักบุ้งขัน	11	หมอนนาง	พนัสนิคม	ชลบุรี	0.59	0.01	-	-
15090039	745651	1476379	47	ไม่มีชื่อ	แหล่งน้ำ	สระน้ำ	เล็ก	บ้านหนองผักบุ้งขัน	11	หมอนนาง	พนัสนิคม	ชลบุรี	4.48	0.01	-	-
15090040	745030	1476523	47	ไม่มีชื่อ	แหล่งน้ำ	สระน้ำ	เล็ก	บ้านหนองผักบุ้งขัน	11	หมอนนาง	พนัสนิคม	ชลบุรี	13.11	0.04	-	-
15090041	744721	1477037	47	ไม่มีชื่อ	แหล่งน้ำ	สระน้ำ	เล็ก	บ้านหนองผักบุ้งขัน	11	หมอนนาง	พนัสนิคม	ชลบุรี	2.05	0.01	-	-
15090042	744840	1477548	47	หนองน้ำ	แหล่งน้ำ	หนอง	เล็ก	บ้านหนองผักบุ้งขัน	11	หมอนนาง	พนัสนิคม	ชลบุรี	8.17	0.02	-	-

ตารางที่ ง.2-3 แสดงทะเบียนแหล่งน้ำและผู้ใช้น้ำในลุ่มน้ำบางปะกง (ต่อ)

รหัสแหล่งน้ำ/ผู้ใช้น้ำ	WGS_E	WGS_N	โซน	ชื่อแหล่งน้ำ/ผู้ใช้น้ำ	ประเภท_1	ประเภท_2	ขนาดโครงการ	บ้าน	หมู่	ตำบล	อำเภอ	จังหวัด	พื้นที่ (ไร่)	ความจุ (ล้าน ลบ.ม.)	พื้นที่ชลประทาน/รับประโยชน์ (ไร่)	หน่วยงาน
15090043	744423	1477833	47	ไม่มีชื่อ	แหล่งน้ำ	สระน้ำ	เล็ก	บ้านหนองผักบุ้งขัน	11	หมอนนาง	พนัสนิคม	ชลบุรี	4.56	0.01	-	-
15090044	744883	1477912	47	ไม่มีชื่อ	แหล่งน้ำ	สระน้ำ	เล็ก	บ้านหนองผักบุ้งขัน	11	หมอนนาง	พนัสนิคม	ชลบุรี	3.57	0.01	-	-
15090045	744204	1477952	47	ไม่มีชื่อ	แหล่งน้ำ	สระน้ำ	เล็ก	บ้านหนองผักบุ้งขัน	11	หมอนนาง	พนัสนิคม	ชลบุรี	4.22	0.01	-	-
15090046	744426	1477968	47	ไม่มีชื่อ	แหล่งน้ำ	สระน้ำ	เล็ก	บ้านหนองผักบุ้งขัน	11	หมอนนาง	พนัสนิคม	ชลบุรี	1.78	0.01	-	-
15090047	745277	1478609	47	ไม่มีชื่อ	แหล่งน้ำ	สระน้ำ	เล็ก	บ้านหนองโคลน	14	หมอนนาง	พนัสนิคม	ชลบุรี	10.74	0.03	-	-
15090048	745143	1479041	47	ไม่มีชื่อ	แหล่งน้ำ	สระน้ำ	เล็ก	บ้านหนองโคลน	14	หมอนนาง	พนัสนิคม	ชลบุรี	1.86	0.01	-	-
15090049	745202	1479150	47	ไม่มีชื่อ	แหล่งน้ำ	สระน้ำ	เล็ก	บ้านหนองโคลน	14	หมอนนาง	พนัสนิคม	ชลบุรี	3.67	0.01	-	-
15090050	745257	1479223	47	ไม่มีชื่อ	แหล่งน้ำ	สระน้ำ	เล็ก	บ้านหนองโคลน	14	หมอนนาง	พนัสนิคม	ชลบุรี	2.20	0.01	-	-
15090051	740445	1496325	47	ไม่มีชื่อ	แหล่งน้ำ	สระน้ำ	เล็ก	บ้านทรงธรรม	2	หัวถนน	พนัสนิคม	ชลบุรี	2.49	0.01	-	-
15090052	743126	1496174	47	ไม่มีชื่อ	แหล่งน้ำ	สระน้ำ	เล็ก	บ้านเนินตูม	6	หัวถนน	พนัสนิคม	ชลบุรี	8.99	0.03	-	-
15090053	741342	1496362	47	ไม่มีชื่อ	แหล่งน้ำ	สระน้ำ	เล็ก	บ้านเนินตูม	6	หัวถนน	พนัสนิคม	ชลบุรี	24.52	0.14	-	-
15090054	743266	1496712	47	ไม่มีชื่อ	แหล่งน้ำ	สระน้ำ	เล็ก	บ้านแปลงกระถิน	9	หัวถนน	พนัสนิคม	ชลบุรี	2.26	0.01	-	-
15090055	742831	1497005	47	ไม่มีชื่อ	แหล่งน้ำ	สระน้ำ	เล็ก	บ้านแปลงกระถิน	9	หัวถนน	พนัสนิคม	ชลบุรี	81.35	0.51	-	-
15090056	742454	1493838	47	ไม่มีชื่อ	แหล่งน้ำ	สระน้ำ	เล็ก	บ้านหนองไผ่	7	หนองปรือ	พนัสนิคม	ชลบุรี	4.48	0.02	-	-
15090057	742876	1493945	47	ไม่มีชื่อ	แหล่งน้ำ	สระน้ำ	เล็ก	บ้านหนองไผ่	7	หนองปรือ	พนัสนิคม	ชลบุรี	2.01	0.01	-	-
15090058	741380	1494790	47	ไม่มีชื่อ	แหล่งน้ำ	สระน้ำ	เล็ก	บ้านหนองไผ่	7	หนองปรือ	พนัสนิคม	ชลบุรี	25.56	0.18	-	-
15090059	745085	1495815	47	ไม่มีชื่อ	แหล่งน้ำ	สระน้ำ	เล็ก	บ้านหนองไก่เถื่อน	8	หนองปรือ	พนัสนิคม	ชลบุรี	5.58	0.01	-	-
15090060	744766	1493696	47	ไม่มีชื่อ	แหล่งน้ำ	สระน้ำ	เล็ก	บ้านหนองข่า	8	หนองปรือ	พนัสนิคม	ชลบุรี	4.68	0.01	-	-
15090061	744488	1493738	47	ไม่มีชื่อ	แหล่งน้ำ	สระน้ำ	เล็ก	บ้านหนองข่า	8	หนองปรือ	พนัสนิคม	ชลบุรี	3.19	0.01	-	-
15090062	744565	1493988	47	ไม่มีชื่อ	แหล่งน้ำ	สระน้ำ	เล็ก	บ้านหนองข่า	8	หนองปรือ	พนัสนิคม	ชลบุรี	2.74	0.01	-	-
15090063	744437	1493945	47	ไม่มีชื่อ	แหล่งน้ำ	สระน้ำ	เล็ก	บ้านหนองข่า	8	หนองปรือ	พนัสนิคม	ชลบุรี	19.97	0.08	-	-
15090064	745247	1494265	47	ไม่มีชื่อ	แหล่งน้ำ	สระน้ำ	เล็ก	บ้านหนองข่า	8	หนองปรือ	พนัสนิคม	ชลบุรี	12.10	0.05	-	-
15090065	745025	1494657	47	ไม่มีชื่อ	แหล่งน้ำ	สระน้ำ	เล็ก	บ้านหนองเข่ง	10	หนองปรือ	พนัสนิคม	ชลบุรี	33.82	0.23	-	-
15090066	739963	1493607	47	ไม่มีชื่อ	แหล่งน้ำ	สระน้ำ	เล็ก	บ้านหนองปรือ	1	หนองเหียง	พนัสนิคม	ชลบุรี	2.38	0.01	-	-
15090067	739315	1492183	47	ไม่มีชื่อ	แหล่งน้ำ	สระน้ำ	เล็ก	บ้านหนองเหียง	1	หนองเหียง	พนัสนิคม	ชลบุรี	2.94	0.01	-	-
15090068	739446	1493257	47	ไม่มีชื่อ	แหล่งน้ำ	สระน้ำ	เล็ก	บ้านหนองเหียง	1	หนองเหียง	พนัสนิคม	ชลบุรี	2.42	0.01	-	-
15090069	743014	1492725	47	ไม่มีชื่อ	แหล่งน้ำ	สระน้ำ	เล็ก	บ้านหนองสำโรง	2	หนองเหียง	พนัสนิคม	ชลบุรี	6.18	0.02	-	-
15090070	741332	1490886	47	ไม่มีชื่อ	แหล่งน้ำ	สระน้ำ	เล็ก	บ้านหนองประดู่	3	หนองเหียง	พนัสนิคม	ชลบุรี	2.35	0.02	-	-

ตารางที่ ง.2-3 แสดงทะเบียนแหล่งน้ำและผู้ใช้น้ำในลุ่มน้ำบางปะกง (ต่อ)

รหัสแหล่งน้ำ/ผู้ใช้น้ำ	WGS_E	WGS_N	โซน	ชื่อแหล่งน้ำ/ผู้ใช้น้ำ	ประเภท_1	ประเภท_2	ขนาดโครงการ	บ้าน	หมู่	ตำบล	อำเภอ	จังหวัด	พื้นที่ (ไร่)	ความจุ (ล้าน ลบ.ม.)	พื้นที่ชลประทาน/รับประโยชน์ (ไร่)	หน่วยงาน
15090071	741519	1491678	47	ไม่มีชื่อ	แหล่งน้ำ	สระน้ำ	เล็ก	บ้านหนองประดู่	3	หนองเหียง	พนัสนิคม	ชลบุรี	2.14	0.01	-	-
15090072	744834	1489625	47	ไม่มีชื่อ	แหล่งน้ำ	สระน้ำ	เล็ก	บ้านแปลงเกตุ	4	หนองเหียง	พนัสนิคม	ชลบุรี	5.10	0.01	-	-
15090073	744127	1489801	47	ไม่มีชื่อ	แหล่งน้ำ	สระน้ำ	เล็ก	บ้านแปลงเกตุ	4	หนองเหียง	พนัสนิคม	ชลบุรี	79.56	0.18	-	-
15090074	745344	1489794	47	ไม่มีชื่อ	แหล่งน้ำ	สระน้ำ	เล็ก	บ้านแปลงเกตุ	4	หนองเหียง	พนัสนิคม	ชลบุรี	9.14	0.03	-	-
15090075	745362	1489885	47	ไม่มีชื่อ	แหล่งน้ำ	สระน้ำ	เล็ก	บ้านแปลงเกตุ	4	หนองเหียง	พนัสนิคม	ชลบุรี	5.59	0.02	-	-
15090076	746331	1490032	47	ไม่มีชื่อ	แหล่งน้ำ	สระน้ำ	เล็ก	บ้านแปลงเกตุ	4	หนองเหียง	พนัสนิคม	ชลบุรี	4.13	0.01	-	-
15090077	744383	1489980	47	ไม่มีชื่อ	แหล่งน้ำ	สระน้ำ	เล็ก	บ้านแปลงเกตุ	4	หนองเหียง	พนัสนิคม	ชลบุรี	27.46	0.02	-	-
15090078	745981	1489968	47	ไม่มีชื่อ	แหล่งน้ำ	สระน้ำ	เล็ก	บ้านแปลงเกตุ	4	หนองเหียง	พนัสนิคม	ชลบุรี	30.22	0.19	-	-
15090079	745712	1490409	47	ไม่มีชื่อ	แหล่งน้ำ	สระน้ำ	เล็ก	บ้านแปลงเกตุ	4	หนองเหียง	พนัสนิคม	ชลบุรี	3.09	0.01	-	-
15090080	745885	1490457	47	ไม่มีชื่อ	แหล่งน้ำ	สระน้ำ	เล็ก	บ้านแปลงเกตุ	4	หนองเหียง	พนัสนิคม	ชลบุรี	1.85	0.01	-	-
15090081	744651	1491368	47	ไม่มีชื่อ	แหล่งน้ำ	สระน้ำ	เล็ก	บ้านแปลงเกตุ	4	หนองเหียง	พนัสนิคม	ชลบุรี	3.96	0.01	-	-
15090082	745515	1491304	47	ไม่มีชื่อ	แหล่งน้ำ	สระน้ำ	เล็ก	บ้านแปลงเกตุ	4	หนองเหียง	พนัสนิคม	ชลบุรี	22.71	0.13	-	-
15090083	745908	1491582	47	หนองน้ำ	แหล่งน้ำ	หนอง	เล็ก	บ้านแปลงเกตุ	4	หนองเหียง	พนัสนิคม	ชลบุรี	4.18	0.01	-	-
15090084	741677	1489728	47	ไม่มีชื่อ	แหล่งน้ำ	สระน้ำ	เล็ก	บ้านหนองยาง	5	หนองเหียง	พนัสนิคม	ชลบุรี	10.48	0.05	-	-
15090085	743601	1490223	47	ไม่มีชื่อ	แหล่งน้ำ	สระน้ำ	เล็ก	บ้านหนองยาง	5	หนองเหียง	พนัสนิคม	ชลบุรี	7.35	0.01	-	-
15090086	740260	1492084	47	ไม่มีชื่อ	แหล่งน้ำ	สระน้ำ	เล็ก	บ้านโพธิ์สำเภา	6	หนองเหียง	พนัสนิคม	ชลบุรี	2.93	0.01	-	-
15090087	739051	1492146	47	หนองโพธิ์	แหล่งน้ำ	หนอง	เล็ก	บ้านนากลาง	7	หนองเหียง	พนัสนิคม	ชลบุรี	5.05	0.02	-	กระทรวงมหาดไทย
15090088	743377	1492713	47	ไม่มีชื่อ	แหล่งน้ำ	สระน้ำ	เล็ก	บ้านหนองข่า	8	หนองเหียง	พนัสนิคม	ชลบุรี	5.38	0.01	-	-
15090089	744876	1492792	47	ไม่มีชื่อ	แหล่งน้ำ	สระน้ำ	เล็ก	บ้านหนองข่า	8	หนองเหียง	พนัสนิคม	ชลบุรี	150.81	0.15	-	-
15090090	739931	1489867	47	ไม่มีชื่อ	แหล่งน้ำ	สระน้ำ	เล็ก	บ้านสระคลอง	9	หนองเหียง	พนัสนิคม	ชลบุรี	17.17	0.03	-	-
15090091	746653	1491087	47	ไม่มีชื่อ	แหล่งน้ำ	สระน้ำ	เล็ก	บ้านเนินหิน	11	หนองเหียง	พนัสนิคม	ชลบุรี	0.83	0.01	-	-
15090092	749120	1487722	47	ไม่มีชื่อ	แหล่งน้ำ	สระน้ำ	เล็ก	บ้านหนองสองห้อง	11	หนองเหียง	พนัสนิคม	ชลบุรี	6.55	0.01	-	-
15090093	742362	1492798	47	ไม่มีชื่อ	แหล่งน้ำ	สระน้ำ	เล็ก	บ้านหนองสังข์	12	หนองเหียง	พนัสนิคม	ชลบุรี	2.78	0.01	-	-
15090094	750817	1486949	47	ไม่มีชื่อ	แหล่งน้ำ	สระน้ำ	เล็ก	บ้านเขาอำนวยสุข	14	หนองเหียง	พนัสนิคม	ชลบุรี	3.10	0.01	-	-
15090095	750067	1487408	47	ไม่มีชื่อ	แหล่งน้ำ	สระน้ำ	เล็ก	บ้านเขาอำนวยสุข	14	หนองเหียง	พนัสนิคม	ชลบุรี	6.96	0.02	-	-
15090096	750337	1487753	47	ไม่มีชื่อ	แหล่งน้ำ	สระน้ำ	เล็ก	บ้านเขาอำนวยสุข	14	หนองเหียง	พนัสนิคม	ชลบุรี	5.36	0.02	-	-
15090097	750076	1488049	47	ไม่มีชื่อ	แหล่งน้ำ	สระน้ำ	เล็ก	บ้านเขาอำนวยสุข	14	หนองเหียง	พนัสนิคม	ชลบุรี	3.51	0.01	-	-
15090098	752555	1488652	47	ไม่มีชื่อ	แหล่งน้ำ	สระน้ำ	เล็ก	บ้านเขาอำนวยสุข	14	หนองเหียง	พนัสนิคม	ชลบุรี	6.26	0.02	-	-

ตารางที่ ง.2-3 แสดงทะเบียนแหล่งน้ำและผู้ใช้น้ำในลุ่มน้ำบางปะกง (ต่อ)

รหัสแหล่งน้ำ/ผู้ใช้น้ำ	WGS_E	WGS_N	โซน	ชื่อแหล่งน้ำ/ผู้ใช้น้ำ	ประเภท_1	ประเภท_2	ขนาดโครงการ	บ้าน	หมู่	ตำบล	อำเภอ	จังหวัด	พื้นที่ (ไร่)	ความจุ (ล้าน ลบ.ม.)	พื้นที่ชลประทาน/รับประโยชน์ (ไร่)	หน่วยงาน
15090099	751836	1486727	47		แหล่งน้ำ	สระน้ำ	เล็ก	บ้านเขาอำนวยสุข	14	หนองเหียง	พนัสนิคม	ชลบุรี	6.87	0.02	-	-
15090100	750318	1488083	47		แหล่งน้ำ	สระน้ำ	เล็ก	บ้านเขาอำนวยสุข	14	หนองเหียง	พนัสนิคม	ชลบุรี	4.24	0.01	-	-
15090101	750303	1488223	47		แหล่งน้ำ	สระน้ำ	เล็ก	บ้านเขาอำนวยสุข	14	หนองเหียง	พนัสนิคม	ชลบุรี	1.45	0.00	-	-
15090102	750308	1488340	47		แหล่งน้ำ	สระน้ำ	เล็ก	บ้านเขาอำนวยสุข	14	หนองเหียง	พนัสนิคม	ชลบุรี	6.95	0.02	-	-
15090103	750292	1488465	47		แหล่งน้ำ	สระน้ำ	เล็ก	บ้านเขาอำนวยสุข	14	หนองเหียง	พนัสนิคม	ชลบุรี	2.09	0.01	-	-
15090104	750350	1488475	47		แหล่งน้ำ	สระน้ำ	เล็ก	บ้านเขาอำนวยสุข	14	หนองเหียง	พนัสนิคม	ชลบุรี	0.79	0.00	-	-
15090105	750323	1488506	47		แหล่งน้ำ	สระน้ำ	เล็ก	บ้านเขาอำนวยสุข	14	หนองเหียง	พนัสนิคม	ชลบุรี	0.44	0.00	-	-
15090106	746382	1489867	47	ไม่มีชื่อ	แหล่งน้ำ	สระน้ำ	เล็ก	บ้านแปลงเสือครูด	16	หนองเหียง	พนัสนิคม	ชลบุรี	16.78	0.07	-	-
15090107	745575	1488980	47	ไม่มีชื่อ	แหล่งน้ำ	สระน้ำ	เล็ก	บ้านแปลงเกตุ	4	นาวังหิน	พนัสนิคม	ชลบุรี	3.65	0.01	-	-
15090108	745648	1486086	47	ไม่มีชื่อ	แหล่งน้ำ	สระน้ำ	เล็ก	บ้านอีโค้	4	นาวังหิน	พนัสนิคม	ชลบุรี	6.58	0.03	-	-
15090109	746097	1486593	47		แหล่งน้ำ	สระน้ำ	เล็ก	บ้านอีโค้	4	นาวังหิน	พนัสนิคม	ชลบุรี	10.20	0.03	-	-
15090110	742344	1486191	47	ไม่มีชื่อ	แหล่งน้ำ	สระน้ำ	เล็ก	บ้านหนองผักปอด	5	นาวังหิน	พนัสนิคม	ชลบุรี	11.68	0.04	-	-
15090111	742936	1486219	47	ไม่มีชื่อ	แหล่งน้ำ	สระน้ำ	เล็ก	บ้านหนองผักปอด	5	นาวังหิน	พนัสนิคม	ชลบุรี	2.25	0.01	-	-
15090112	742678	1486709	47	ไม่มีชื่อ	แหล่งน้ำ	สระน้ำ	เล็ก	บ้านหนองผักปอด	5	นาวังหิน	พนัสนิคม	ชลบุรี	4.85	0.01	-	-
15090113	742770	1486751	47	ไม่มีชื่อ	แหล่งน้ำ	สระน้ำ	เล็ก	บ้านหนองผักปอด	5	นาวังหิน	พนัสนิคม	ชลบุรี	3.51	0.01	-	-
15090114	742720	1486822	47	ไม่มีชื่อ	แหล่งน้ำ	สระน้ำ	เล็ก	บ้านหนองผักปอด	5	นาวังหิน	พนัสนิคม	ชลบุรี	5.63	0.01	-	-
15090115	742300	1489436	47	ไม่มีชื่อ	แหล่งน้ำ	สระน้ำ	เล็ก	บ้านหนองยาง	5	นาวังหิน	พนัสนิคม	ชลบุรี	2.32	0.01	-	-
15090116	743957	1487241	47	ไม่มีชื่อ	แหล่งน้ำ	สระน้ำ	เล็ก	บ้านสระนา	5	นาวังหิน	พนัสนิคม	ชลบุรี	1.87	0.01	-	-
15090117	744228	1487850	47	ไม่มีชื่อ	แหล่งน้ำ	สระน้ำ	เล็ก	บ้านโป่งเอือด	6	นาวังหิน	พนัสนิคม	ชลบุรี	3.37	0.01	-	-
15090118	745658	1488749	47	ไม่มีชื่อ	แหล่งน้ำ	สระน้ำ	เล็ก	บ้านโป่งเอือด	6	นาวังหิน	พนัสนิคม	ชลบุรี	52.51	0.30	-	-
15090119	741506	1486866	47	ไม่มีชื่อ	แหล่งน้ำ	สระน้ำ	เล็ก	บ้านเนินค้อ	7	นาวังหิน	พนัสนิคม	ชลบุรี	4.04	0.01	-	-
15090120	741382	1489718	47	ไม่มีชื่อ	แหล่งน้ำ	สระน้ำ	เล็ก	บ้านสวนกล้วย	7	นาวังหิน	พนัสนิคม	ชลบุรี	4.59	0.02	-	-
15090121	740337	1489730	47	ไม่มีชื่อ	แหล่งน้ำ	สระน้ำ	เล็ก	บ้านสระคลอง	9	นาวังหิน	พนัสนิคม	ชลบุรี	2.11	0.01	-	-
15090122	743360	1488521	47	ไม่มีชื่อ	แหล่งน้ำ	สระน้ำ	เล็ก	บ้านน้ำซับ	10	นาวังหิน	พนัสนิคม	ชลบุรี	6.70	0.02	-	-
15090123	743129	1488618	47	ไม่มีชื่อ	แหล่งน้ำ	สระน้ำ	เล็ก	บ้านน้ำซับ	10	นาวังหิน	พนัสนิคม	ชลบุรี	4.82	0.01	-	-
15090124	742847	1488772	47	ไม่มีชื่อ	แหล่งน้ำ	สระน้ำ	เล็ก	บ้านน้ำซับ	10	นาวังหิน	พนัสนิคม	ชลบุรี	1.81	0.01	-	-
15090125	748550	1486406	47	ไม่มีชื่อ	แหล่งน้ำ	สระน้ำ	เล็ก	บ้านหนองสองห้อง	11	นาวังหิน	พนัสนิคม	ชลบุรี	2.90	0.01	-	-
15090126	746521	1489018	47	ไม่มีชื่อ	แหล่งน้ำ	สระน้ำ	เล็ก	บ้านหนองสองห้อง	11	นาวังหิน	พนัสนิคม	ชลบุรี	5.14	0.02	-	-

ตารางที่ ง.2-3 แสดงทะเบียนแหล่งน้ำและผู้ใช้น้ำในลุ่มน้ำบางปะกง (ต่อ)

รหัสแหล่งน้ำ/ผู้ใช้น้ำ	WGS_E	WGS_N	โซน	ชื่อแหล่งน้ำ/ผู้ใช้น้ำ	ประเภท_1	ประเภท_2	ขนาดโครงการ	บ้าน	หมู่	ตำบล	อำเภอ	จังหวัด	พื้นที่ (ไร่)	ความจุ (ล้าน ลบ.ม.)	พื้นที่ชลประทาน/รับประโยชน์ (ไร่)	หน่วยงาน
15090127	746565	1489103	47	อ่างเก็บน้ำ	แหล่งน้ำ	อ่างเก็บน้ำ	เล็ก	บ้านหนองสองห้อง	11	นาวังหิน	พนัสนิคม	ชลบุรี	5.66	0.02	-	-
15090128	748874	1488464	47	ไม่มีชื่อ	แหล่งน้ำ	สระน้ำ	เล็ก	บ้านหนองแม็ก	15	นาวังหิน	พนัสนิคม	ชลบุรี	2.27	0.01	-	-
15090129	740029	1485654	47	ไม่มีชื่อ	แหล่งน้ำ	สระน้ำ	เล็ก	บ้านดอนไร่	1	บ้านช้าง	พนัสนิคม	ชลบุรี	9.68	0.03	-	-
15090130	737409	1489345	47	สระ	แหล่งน้ำ	สระน้ำ	เล็ก	บ้านเตาเหล็ก	2	บ้านช้าง	พนัสนิคม	ชลบุรี	7.18	0.02	-	-
15090131	738837	1489360	47	ไม่มีชื่อ	แหล่งน้ำ	สระน้ำ	เล็ก	บ้านเตาเหล็ก	2	บ้านช้าง	พนัสนิคม	ชลบุรี	27.12	0.16	-	-
15090132	738695	1489450	47	ไม่มีชื่อ	แหล่งน้ำ	สระน้ำ	เล็ก	บ้านเตาเหล็ก	2	บ้านช้าง	พนัสนิคม	ชลบุรี	5.68	0.01	-	-
15090133	738667	1489545	47	ไม่มีชื่อ	แหล่งน้ำ	สระน้ำ	เล็ก	บ้านเตาเหล็ก	2	บ้านช้าง	พนัสนิคม	ชลบุรี	2.25	0.01	-	-
15090134	738699	1490080	47	หนองน้ำ	แหล่งน้ำ	หนอง	เล็ก	บ้านเตาเหล็ก	2	บ้านช้าง	พนัสนิคม	ชลบุรี	20.37	0.08	-	-
15090135	738534	1490422	47	ไม่มีชื่อ	แหล่งน้ำ	สระน้ำ	เล็ก	บ้านเตาเหล็ก	2	บ้านช้าง	พนัสนิคม	ชลบุรี	12.30	0.03	-	-
15090136	739658	1485534	47	ไม่มีชื่อ	แหล่งน้ำ	สระน้ำ	เล็ก	บ้านเหล่าบน	3	บ้านช้าง	พนัสนิคม	ชลบุรี	2.83	0.01	-	-
15090137	739782	1485614	47	ไม่มีชื่อ	แหล่งน้ำ	สระน้ำ	เล็ก	บ้านเหล่าบน	3	บ้านช้าง	พนัสนิคม	ชลบุรี	3.31	0.01	-	-
15090138	739271	1485597	47	ไม่มีชื่อ	แหล่งน้ำ	สระน้ำ	เล็ก	บ้านเหล่าบน	3	บ้านช้าง	พนัสนิคม	ชลบุรี	4.66	0.01	-	-
15090139	739911	1485647	47	สระ	แหล่งน้ำ	สระน้ำ	เล็ก	บ้านเหล่าบน	3	บ้านช้าง	พนัสนิคม	ชลบุรี	10.41	0.02	-	-
15090140	739775	1485786	47	ไม่มีชื่อ	แหล่งน้ำ	สระน้ำ	เล็ก	บ้านเหล่าบน	3	บ้านช้าง	พนัสนิคม	ชลบุรี	10.99	0.03	-	-
15090141	738734	1487289	47	ไม่มีชื่อ	แหล่งน้ำ	สระน้ำ	เล็ก	บ้านป่าไร่	5	บ้านช้าง	พนัสนิคม	ชลบุรี	5.94	0.02	-	-
15090142	738713	1487400	47	ไม่มีชื่อ	แหล่งน้ำ	สระน้ำ	เล็ก	บ้านป่าไร่	5	บ้านช้าง	พนัสนิคม	ชลบุรี	17.08	0.06	-	-
15090143	738301	1490562	47	ไม่มีชื่อ	แหล่งน้ำ	สระน้ำ	เล็ก	บ้านเตาเหล็ก	2	ไร่หลักทอง	พนัสนิคม	ชลบุรี	31.51	0.19	-	-
15090144	738406	1490853	47	ไม่มีชื่อ	แหล่งน้ำ	สระน้ำ	เล็ก	บ้านเตาเหล็ก	2	ไร่หลักทอง	พนัสนิคม	ชลบุรี	18.13	0.06	-	-
15090145	737798	1490741	47	ไม่มีชื่อ	แหล่งน้ำ	สระน้ำ	เล็ก	บ้านเหนือคลองหลวง	10	ไร่หลักทอง	พนัสนิคม	ชลบุรี	19.86	0.02	-	-
15090146	737081	1490863	47	ไม่มีชื่อ	แหล่งน้ำ	สระน้ำ	เล็ก	บ้านเหนือคลองหลวง	10	ไร่หลักทอง	พนัสนิคม	ชลบุรี	19.40	0.08	-	-
15090147	737256	1490868	47	ไม่มีชื่อ	แหล่งน้ำ	สระน้ำ	เล็ก	บ้านเหนือคลองหลวง	10	ไร่หลักทอง	พนัสนิคม	ชลบุรี	4.73	0.02	-	-
15090148	737565	1490988	47	ไม่มีชื่อ	แหล่งน้ำ	สระน้ำ	เล็ก	บ้านเหนือคลองหลวง	10	ไร่หลักทอง	พนัสนิคม	ชลบุรี	74.43	0.17	-	-
15090149	764599	1466171	47	ไม่มีชื่อ	แหล่งน้ำ	สระน้ำ	เล็ก	บ้านอมพนม	1	บ่อทอง	บ่อทอง	ชลบุรี	7.34	0.02	-	-
15090150	764768	1466145	47	ไม่มีชื่อ	แหล่งน้ำ	สระน้ำ	เล็ก	บ้านอมพนม	1	บ่อทอง	บ่อทอง	ชลบุรี	18.43	0.07	-	-
15090151	764148	1468016	47	ไม่มีชื่อ	แหล่งน้ำ	สระน้ำ	เล็ก	บ้านอมพนม	1	บ่อทอง	บ่อทอง	ชลบุรี	3.81	0.02	-	-
15090152	763704	1468295	47	ไม่มีชื่อ	แหล่งน้ำ	สระน้ำ	เล็ก	บ้านอมพนม	1	บ่อทอง	บ่อทอง	ชลบุรี	5.55	0.02	-	-
15090153	763649	1468852	47	ไม่มีชื่อ	แหล่งน้ำ	สระน้ำ	เล็ก	บ้านอมพนม	1	บ่อทอง	บ่อทอง	ชลบุรี	2.30	0.01	-	-
15090154	767609	1469056	47	ไม่มีชื่อ	แหล่งน้ำ	สระน้ำ	เล็ก	บ้านอมพนม	1	บ่อทอง	บ่อทอง	ชลบุรี	7.86	0.02	-	-

ตารางที่ ง.2-3 แสดงทะเบียนแหล่งน้ำและผู้ใช้น้ำในลุ่มน้ำบางปะกง (ต่อ)

รหัสแหล่งน้ำ/ผู้ใช้น้ำ	WGS_E	WGS_N	โซน	ชื่อแหล่งน้ำ/ผู้ใช้น้ำ	ประเภท_1	ประเภท_2	ขนาดโครงการ	บ้าน	หมู่	ตำบล	อำเภอ	จังหวัด	พื้นที่ (ไร่)	ความจุ (ล้าน ลบ.ม.)	พื้นที่ชลประทาน/รับประโยชน์ (ไร่)	หน่วยงาน
15090155	763689	1469269	47	ไม่มีชื่อ	แหล่งน้ำ	สระน้ำ	เล็ก	บ้านอมพนม	1	บ่อทอง	บ่อทอง	ชลบุรี	3.62	0.01	-	-
15090156	763839	1470062	47	ไม่มีชื่อ	แหล่งน้ำ	สระน้ำ	เล็ก	บ้านอมพนม	1	บ่อทอง	บ่อทอง	ชลบุรี	6.12	0.02	-	-
15090157	764185	1470889	47	ไม่มีชื่อ	แหล่งน้ำ	สระน้ำ	เล็ก	บ้านอมพนม	1	บ่อทอง	บ่อทอง	ชลบุรี	4.62	0.01	-	-
15090158	763649	1471998	47	ไม่มีชื่อ	แหล่งน้ำ	สระน้ำ	เล็ก	บ้านหนองลุมพุก	2	บ่อทอง	บ่อทอง	ชลบุรี	8.01	0.02	-	-
15090159	765027	1471538	47	ไม่มีชื่อ	แหล่งน้ำ	สระน้ำ	เล็ก	บ้านบึงเจริญ	4	บ่อทอง	บ่อทอง	ชลบุรี	4.00	0.01	-	-
15090160	767884	1457883	47	ไม่มีชื่อ	แหล่งน้ำ	สระน้ำ	เล็ก	บ้านทับเจริญ	5	บ่อทอง	บ่อทอง	ชลบุรี	2.79	0.01	-	-
15090161	767672	1457904	47	ไม่มีชื่อ	แหล่งน้ำ	สระน้ำ	เล็ก	บ้านทับเจริญ	5	บ่อทอง	บ่อทอง	ชลบุรี	2.17	0.01	-	-
15090162	767152	1459207	47	ไม่มีชื่อ	แหล่งน้ำ	สระน้ำ	เล็ก	บ้านทับเจริญ	5	บ่อทอง	บ่อทอง	ชลบุรี	16.07	0.05	-	-
15090163	767537	1459146	47	ไม่มีชื่อ	แหล่งน้ำ	สระน้ำ	เล็ก	บ้านทับเจริญ	5	บ่อทอง	บ่อทอง	ชลบุรี	77.31	0.45	-	-
15090164	767443	1459409	47	ไม่มีชื่อ	แหล่งน้ำ	สระน้ำ	เล็ก	บ้านทับเจริญ	5	บ่อทอง	บ่อทอง	ชลบุรี	7.81	0.02	-	-
15090165	765809	1459490	47	ไม่มีชื่อ	แหล่งน้ำ	สระน้ำ	เล็ก	บ้านทับเจริญ	5	บ่อทอง	บ่อทอง	ชลบุรี	9.19	0.03	-	-
15090166	766297	1460147	47	ไม่มีชื่อ	แหล่งน้ำ	สระน้ำ	เล็ก	บ้านทับเจริญ	5	บ่อทอง	บ่อทอง	ชลบุรี	3.97	0.01	-	-
15090167	766065	1460466	47	ไม่มีชื่อ	แหล่งน้ำ	สระน้ำ	เล็ก	บ้านทับเจริญ	5	บ่อทอง	บ่อทอง	ชลบุรี	10.88	0.03	-	-
15090168	769995	1460676	47	ไม่มีชื่อ	แหล่งน้ำ	สระน้ำ	เล็ก	บ้านทับเจริญ	5	บ่อทอง	บ่อทอง	ชลบุรี	1.84	0.01	-	-
15090169	768293	1460860	47	ไม่มีชื่อ	แหล่งน้ำ	สระน้ำ	เล็ก	บ้านทับเจริญ	5	บ่อทอง	บ่อทอง	ชลบุรี	1.45	0.01	-	-
15090170	768229	1460924	47	ไม่มีชื่อ	แหล่งน้ำ	สระน้ำ	เล็ก	บ้านทับเจริญ	5	บ่อทอง	บ่อทอง	ชลบุรี	4.14	0.01	-	-
15090171	768186	1461062	47	ไม่มีชื่อ	แหล่งน้ำ	สระน้ำ	เล็ก	บ้านทับเจริญ	5	บ่อทอง	บ่อทอง	ชลบุรี	9.00	0.03	-	-
15090172	766110	1456779	47	ไม่มีชื่อ	แหล่งน้ำ	สระน้ำ	เล็ก	บ้านทับเจริญ	5	บ่อทอง	บ่อทอง	ชลบุรี	3.74	0.01	-	-
15090173	764178	1458517	47	ไม่มีชื่อ	แหล่งน้ำ	สระน้ำ	เล็ก	บ้านทับเจริญ	5	บ่อทอง	บ่อทอง	ชลบุรี	2.88	0.01	-	-
15090174	770049	1461258	47	ไม่มีชื่อ	แหล่งน้ำ	สระน้ำ	เล็ก	บ้านทับสูง	6	บ่อทอง	บ่อทอง	ชลบุรี	7.33	0.03	-	-
15090175	768878	1461780	47	ไม่มีชื่อ	แหล่งน้ำ	สระน้ำ	เล็ก	บ้านทับสูง	6	บ่อทอง	บ่อทอง	ชลบุรี	27.58	0.17	-	-
15090176	768696	1461871	47	อ่างเก็บน้ำ	แหล่งน้ำ	อ่างเก็บน้ำ	เล็ก	บ้านทับสูง	6	บ่อทอง	บ่อทอง	ชลบุรี	2.93	0.01	-	-
15090177	766491	1462457	47	ไม่มีชื่อ	แหล่งน้ำ	สระน้ำ	เล็ก	บ้านทับสูง	6	บ่อทอง	บ่อทอง	ชลบุรี	5.06	0.01	-	-
15090178	768152	1462611	47	ไม่มีชื่อ	แหล่งน้ำ	สระน้ำ	เล็ก	บ้านทับสูง	6	บ่อทอง	บ่อทอง	ชลบุรี	2.75	0.01	-	-
15090179	767581	1463270	47	ไม่มีชื่อ	แหล่งน้ำ	สระน้ำ	เล็ก	บ้านทับสูง	6	บ่อทอง	บ่อทอง	ชลบุรี	7.00	0.01	-	-
15090180	767647	1463277	47	ไม่มีชื่อ	แหล่งน้ำ	สระน้ำ	เล็ก	บ้านทับสูง	6	บ่อทอง	บ่อทอง	ชลบุรี	10.47	0.01	-	-
15090181	767417	1463372	47	ไม่มีชื่อ	แหล่งน้ำ	สระน้ำ	เล็ก	บ้านทับสูง	6	บ่อทอง	บ่อทอง	ชลบุรี	7.08	0.02	-	-
15090182	767822	1463315	47	ไม่มีชื่อ	แหล่งน้ำ	สระน้ำ	เล็ก	บ้านทับสูง	6	บ่อทอง	บ่อทอง	ชลบุรี	26.84	0.17	-	-

ตารางที่ ง.2-3 แสดงทะเบียนแหล่งน้ำและผู้ใช้น้ำในลุ่มน้ำบางปะกง (ต่อ)

รหัสแหล่งน้ำ/ผู้ใช้น้ำ	WGS_E	WGS_N	โซน	ชื่อแหล่งน้ำ/ผู้ใช้น้ำ	ประเภท_1	ประเภท_2	ขนาดโครงการ	บ้าน	หมู่	ตำบล	อำเภอ	จังหวัด	พื้นที่ (ไร่)	ความจุ (ล้าน ลบ.ม.)	พื้นที่ชลประทาน/รับประโยชน์ (ไร่)	หน่วยงาน
15090183	766201	1463466	47	ไม่มีชื่อ	แหล่งน้ำ	สระน้ำ	เล็ก	บ้านทับสูง	6	บ่อทอง	บ่อทอง	ชลบุรี	5.06	0.02	-	-
15090184	766739	1464137	47	ไม่มีชื่อ	แหล่งน้ำ	สระน้ำ	เล็ก	บ้านทับสูง	6	บ่อทอง	บ่อทอง	ชลบุรี	4.06	0.01	-	-
15090185	766695	1464321	47	ไม่มีชื่อ	แหล่งน้ำ	สระน้ำ	เล็ก	บ้านทับสูง	6	บ่อทอง	บ่อทอง	ชลบุรี	3.67	0.01	-	-
15090186	766332	1464919	47	ไม่มีชื่อ	แหล่งน้ำ	สระน้ำ	เล็ก	บ้านทับสูง	6	บ่อทอง	บ่อทอง	ชลบุรี	6.87	0.02	-	-
15090187	765298	1465132	47	ไม่มีชื่อ	แหล่งน้ำ	สระน้ำ	เล็ก	บ้านทับสูง	6	บ่อทอง	บ่อทอง	ชลบุรี	5.58	0.01	-	-
15090188	763724	1471659	47	ไม่มีชื่อ	แหล่งน้ำ	สระน้ำ	เล็ก	บ้านคลองหลวง	6	บ่อทอง	บ่อทอง	ชลบุรี	3.27	0.01	-	-
15090189	762065	1472293	47	ไม่มีชื่อ	แหล่งน้ำ	สระน้ำ	เล็ก	บ้านคลองหลวง	6	บ่อทอง	บ่อทอง	ชลบุรี	3.86	0.01	-	-
15090190	762211	1472336	47	ไม่มีชื่อ	แหล่งน้ำ	สระน้ำ	เล็ก	บ้านคลองหลวง	6	บ่อทอง	บ่อทอง	ชลบุรี	2.06	0.01	-	-
15090191	762064	1472392	47	ไม่มีชื่อ	แหล่งน้ำ	สระน้ำ	เล็ก	บ้านคลองหลวง	6	บ่อทอง	บ่อทอง	ชลบุรี	3.27	0.01	-	-
15090192	769854	1465013	47	ไม่มีชื่อ	แหล่งน้ำ	สระน้ำ	เล็ก	บ้านหนองใหญ่	7	บ่อทอง	บ่อทอง	ชลบุรี	6.69	0.02	-	-
15090193	769211	1465850	47	หนองน้ำ	แหล่งน้ำ	หนอง	เล็ก	บ้านหนองใหญ่	7	บ่อทอง	บ่อทอง	ชลบุรี	2.68	0.01	-	-
15090194	768832	1468542	47	ไม่มีชื่อ	แหล่งน้ำ	สระน้ำ	เล็ก	บ้านหนองใหญ่	7	บ่อทอง	บ่อทอง	ชลบุรี	2.75	0.01	-	-
15090195	768212	1468666	47	ไม่มีชื่อ	แหล่งน้ำ	สระน้ำ	เล็ก	บ้านหนองใหญ่	7	บ่อทอง	บ่อทอง	ชลบุรี	4.29	0.01	-	-
15090196	766060	1461409	47	ไม่มีชื่อ	แหล่งน้ำ	สระน้ำ	เล็ก	บ้านหนองเสือช่อ	7	บ่อทอง	บ่อทอง	ชลบุรี	3.11	0.01	-	-
15090197	761732	1473495	47	ไม่มีชื่อ	แหล่งน้ำ	สระน้ำ	เล็ก	บ้านช่อง	1	วัดสุวรรณ	บ่อทอง	ชลบุรี	2.05	0.01	-	-
15090198	762300	1473492	47	ไม่มีชื่อ	แหล่งน้ำ	สระน้ำ	เล็ก	บ้านหนองลุมพุก	2	วัดสุวรรณ	บ่อทอง	ชลบุรี	7.37	0.02	-	-
15090199	758552	1477044	47	ไม่มีชื่อ	แหล่งน้ำ	สระน้ำ	เล็ก	บ้านหนองชุมเห็ด	2	วัดสุวรรณ	บ่อทอง	ชลบุรี	8.72	0.02	-	-
15090200	759856	1475527	47	ไม่มีชื่อ	แหล่งน้ำ	สระน้ำ	เล็ก	บ้านทุ่งศาลา	3	วัดสุวรรณ	บ่อทอง	ชลบุรี	5.19	0.02	-	-
15090201	760901	1475710	47	ไม่มีชื่อ	แหล่งน้ำ	สระน้ำ	เล็ก	บ้านทุ่งศาลา	3	วัดสุวรรณ	บ่อทอง	ชลบุรี	2.97	0.01	-	-
15090202	759210	1473835	47	ไม่มีชื่อ	แหล่งน้ำ	สระน้ำ	เล็ก	บ้านทุ่งศาลา	3	วัดสุวรรณ	บ่อทอง	ชลบุรี	2.92	0.01	-	-
15090203	760733	1474499	47	บึงบัว	แหล่งน้ำ	บึง	เล็ก	บ้านทุ่งศาลา	3	วัดสุวรรณ	บ่อทอง	ชลบุรี	6.49	0.02	-	กระทรวงมหาดไทย
15090204	760668	1477016	47	ไม่มีชื่อ	แหล่งน้ำ	สระน้ำ	เล็ก	บ้านทุ่งน้อย	4	วัดสุวรรณ	บ่อทอง	ชลบุรี	2.17	0.01	-	-
15090205	760398	1477130	47	ไม่มีชื่อ	แหล่งน้ำ	สระน้ำ	เล็ก	บ้านทุ่งน้อย	4	วัดสุวรรณ	บ่อทอง	ชลบุรี	2.82	0.01	-	-
15090206	761493	1472539	47	ไม่มีชื่อ	แหล่งน้ำ	สระน้ำ	เล็ก	บ้านคลองหลวง	6	วัดสุวรรณ	บ่อทอง	ชลบุรี	4.01	0.01	-	-
15090207	759508	1471573	47	ไม่มีชื่อ	แหล่งน้ำ	สระน้ำ	เล็ก	บ้านคลองหลวง	6	วัดสุวรรณ	บ่อทอง	ชลบุรี	4.52	0.01	-	-
15090208	761234	1478421	47	ไม่มีชื่อ	แหล่งน้ำ	สระน้ำ	เล็ก	บ้านหนองกะพ้อ	7	วัดสุวรรณ	บ่อทอง	ชลบุรี	2.73	0.01	-	-
15090209	747397	1473397	47	ไม่มีชื่อ	แหล่งน้ำ	สระน้ำ	เล็ก	บ้านหนองเสม็ด	1	บ่อกวางทอง	บ่อทอง	ชลบุรี	2.66	0.01	-	-
15090210	746366	1475076	47	ไม่มีชื่อ	แหล่งน้ำ	สระน้ำ	เล็ก	บ้านหนองเสม็ด	1	บ่อกวางทอง	บ่อทอง	ชลบุรี	5.79	0.02	-	-

ตารางที่ ง.2-3 แสดงทะเบียนแหล่งน้ำและผู้ใช้น้ำในลุ่มน้ำบางปะกง (ต่อ)

รหัสแหล่งน้ำ/ผู้ใช้น้ำ	WGS_E	WGS_N	โซน	ชื่อแหล่งน้ำ/ผู้ใช้น้ำ	ประเภท_1	ประเภท_2	ขนาดโครงการ	บ้าน	หมู่	ตำบล	อำเภอ	จังหวัด	พื้นที่ (ไร่)	ความจุ (ล้าน ลบ.ม.)	พื้นที่ชลประทาน/รับประโยชน์ (ไร่)	หน่วยงาน
15090211	748049	1474775	47	ไม่มีชื่อ	แหล่งน้ำ	สระน้ำ	เล็ก	บ้านหนองยายเภา	2	บ่อกวางทอง	บ่อทอง	ชลบุรี	2.23	0.01	-	-
15090212	749385	1475646	47	หนองน้ำ	แหล่งน้ำ	หนอง	เล็ก	บ้านหนองยายเภา	2	บ่อกวางทอง	บ่อทอง	ชลบุรี	6.47	0.02	-	-
15090213	747876	1475833	47	ไม่มีชื่อ	แหล่งน้ำ	สระน้ำ	เล็ก	บ้านหนองยายเภา	2	บ่อกวางทอง	บ่อทอง	ชลบุรี	2.44	0.01	-	-
15090214	748465	1475956	47	ไม่มีชื่อ	แหล่งน้ำ	สระน้ำ	เล็ก	บ้านหนองยายเภา	2	บ่อกวางทอง	บ่อทอง	ชลบุรี	2.96	0.01	-	-
15090215	747520	1476266	47	ไม่มีชื่อ	แหล่งน้ำ	สระน้ำ	เล็ก	บ้านหนองยายเภา	2	บ่อกวางทอง	บ่อทอง	ชลบุรี	3.50	0.01	-	-
15090216	748551	1476289	47	ไม่มีชื่อ	แหล่งน้ำ	สระน้ำ	เล็ก	บ้านหนองยายเภา	2	บ่อกวางทอง	บ่อทอง	ชลบุรี	5.41	0.02	-	-
15090217	747529	1476353	47	ไม่มีชื่อ	แหล่งน้ำ	สระน้ำ	เล็ก	บ้านหนองยายเภา	2	บ่อกวางทอง	บ่อทอง	ชลบุรี	3.38	0.01	-	-
15090218	751324	1472446	47	ไม่มีชื่อ	แหล่งน้ำ	สระน้ำ	เล็ก	บ้านโปร่งไม้ไร่	3	บ่อกวางทอง	บ่อทอง	ชลบุรี	2.89	0.01	-	-
15090219	751759	1473562	47	ไม่มีชื่อ	แหล่งน้ำ	สระน้ำ	เล็ก	บ้านโปร่งไม้ไร่	3	บ่อกวางทอง	บ่อทอง	ชลบุรี	10.74	0.03	-	-
15090220	750686	1474111	47	ไม่มีชื่อ	แหล่งน้ำ	สระน้ำ	เล็ก	บ้านโปร่งไม้ไร่	3	บ่อกวางทอง	บ่อทอง	ชลบุรี	3.84	0.01	-	-
15090221	750358	1470666	47	หนองน้ำ	แหล่งน้ำ	หนอง	เล็ก	บ้านบ่อกวางทอง	4	บ่อกวางทอง	บ่อทอง	ชลบุรี	5.43	0.02	-	-
15090222	750660	1470702	47	หนองน้ำ	แหล่งน้ำ	หนอง	เล็ก	บ้านบ่อกวางทอง	4	บ่อกวางทอง	บ่อทอง	ชลบุรี	4.64	0.01	-	-
15090223	751036	1470855	47	ไม่มีชื่อ	แหล่งน้ำ	สระน้ำ	เล็ก	บ้านบ่อกวางทอง	4	บ่อกวางทอง	บ่อทอง	ชลบุรี	2.95	0.01	-	-
15090224	750391	1471191	47	ไม่มีชื่อ	แหล่งน้ำ	สระน้ำ	เล็ก	บ้านบ่อกวางทอง	4	บ่อกวางทอง	บ่อทอง	ชลบุรี	4.99	0.01	-	-
15090225	753175	1473807	47	ไม่มีชื่อ	แหล่งน้ำ	สระน้ำ	เล็ก	บ้านบึงตะกู	4	บ่อกวางทอง	บ่อทอง	ชลบุรี	3.53	0.01	-	-
15090226	750084	1471342	47	ไม่มีชื่อ	แหล่งน้ำ	สระน้ำ	เล็ก	บ้านหนองเกตุ	5	บ่อกวางทอง	บ่อทอง	ชลบุรี	2.70	0.01	-	-
15090227	750550	1475113	47	ไม่มีชื่อ	แหล่งน้ำ	สระน้ำ	เล็ก	บ้านเนินสูง	6	บ่อกวางทอง	บ่อทอง	ชลบุรี	4.51	0.01	-	-
15090228	750575	1475271	47	ไม่มีชื่อ	แหล่งน้ำ	สระน้ำ	เล็ก	บ้านเนินสูง	6	บ่อกวางทอง	บ่อทอง	ชลบุรี	3.27	0.01	-	-
15090229	750469	1475689	47	ไม่มีชื่อ	แหล่งน้ำ	สระน้ำ	เล็ก	บ้านเนินสูง	6	บ่อกวางทอง	บ่อทอง	ชลบุรี	8.38	0.02	-	-
15090230	749467	1471429	47	ไม่มีชื่อ	แหล่งน้ำ	สระน้ำ	เล็ก	บ้านหนองวงษ์	7	บ่อกวางทอง	บ่อทอง	ชลบุรี	2.64	0.01	-	-
15090231	749120	1476060	47	ไม่มีชื่อ	แหล่งน้ำ	สระน้ำ	เล็ก	บ้านหนองลำดวน	12	บ่อกวางทอง	บ่อทอง	ชลบุรี	5.09	0.01	-	-
15090232	762309	1467952	47	ไม่มีชื่อ	แหล่งน้ำ	สระน้ำ	เล็ก	บ้านอมพนม	1	ธาตุทอง	บ่อทอง	ชลบุรี	2.70	0.01	-	-
15090233	762336	1468028	47	ไม่มีชื่อ	แหล่งน้ำ	สระน้ำ	เล็ก	บ้านอมพนม	1	ธาตุทอง	บ่อทอง	ชลบุรี	2.02	0.01	-	-
15090234	758998	1471623	47	ไม่มีชื่อ	แหล่งน้ำ	สระน้ำ	เล็ก	บ้านซ่อง	1	ธาตุทอง	บ่อทอง	ชลบุรี	3.91	0.01	-	-
15090235	759120	1472079	47	ไม่มีชื่อ	แหล่งน้ำ	สระน้ำ	เล็ก	บ้านซ่อง	1	ธาตุทอง	บ่อทอง	ชลบุรี	6.97	0.02	-	-
15090236	758986	1472138	47	ไม่มีชื่อ	แหล่งน้ำ	สระน้ำ	เล็ก	บ้านซ่อง	1	ธาตุทอง	บ่อทอง	ชลบุรี	4.15	0.01	-	-
15090237	754168	1471170	47	ไม่มีชื่อ	แหล่งน้ำ	สระน้ำ	เล็ก	บ้านเนินหิน	1	ธาตุทอง	บ่อทอง	ชลบุรี	2.26	0.01	-	-
15090238	753630	1471893	47	ไม่มีชื่อ	แหล่งน้ำ	สระน้ำ	เล็ก	บ้านเนินหิน	1	ธาตุทอง	บ่อทอง	ชลบุรี	4.24	0.01	-	-

ตารางที่ ง.2-3 แสดงทะเบียนแหล่งน้ำและผู้ใช้น้ำในลุ่มน้ำบางปะกง (ต่อ)

รหัสแหล่งน้ำ/ผู้ใช้น้ำ	WGS_E	WGS_N	โซน	ชื่อแหล่งน้ำ/ผู้ใช้น้ำ	ประเภท_1	ประเภท_2	ขนาดโครงการ	บ้าน	หมู่	ตำบล	อำเภอ	จังหวัด	พื้นที่ (ไร่)	ความจุ (ล้าน ลบ.ม.)	พื้นที่ชลประทาน/รับประโยชน์ (ไร่)	หน่วยงาน
15090239	755529	1471964	47	ไม่มีชื่อ	แหล่งน้ำ	สระน้ำ	เล็ก	บ้านเนินหิน	1	ธาตุทอง	บ่อทอง	ชลบุรี	3.25	0.01	-	-
15090240	753753	1471984	47	หนองน้ำ	แหล่งน้ำ	หนอง	เล็ก	บ้านเนินหิน	1	ธาตุทอง	บ่อทอง	ชลบุรี	2.24	0.01	-	-
15090241	753797	1472134	47	หนองน้ำ	แหล่งน้ำ	หนอง	เล็ก	บ้านเนินหิน	1	ธาตุทอง	บ่อทอง	ชลบุรี	5.82	0.02	-	-
15090242	756497	1472721	47	ไม่มีชื่อ	แหล่งน้ำ	สระน้ำ	เล็ก	บ้านเนินหิน	1	ธาตุทอง	บ่อทอง	ชลบุรี	2.40	0.01	-	-
15090243	756777	1472793	47	หนองน้ำ	แหล่งน้ำ	หนอง	เล็ก	บ้านเนินหิน	1	ธาตุทอง	บ่อทอง	ชลบุรี	4.19	0.01	-	-
15090244	756651	1472792	47	ไม่มีชื่อ	แหล่งน้ำ	สระน้ำ	เล็ก	บ้านเนินหิน	1	ธาตุทอง	บ่อทอง	ชลบุรี	10.60	0.03	-	-
15090245	756610	1473154	47	ไม่มีชื่อ	แหล่งน้ำ	สระน้ำ	เล็ก	บ้านเนินหิน	1	ธาตุทอง	บ่อทอง	ชลบุรี	18.45	0.05	-	-
15090246	757050	1473219	47	ไม่มีชื่อ	แหล่งน้ำ	สระน้ำ	เล็ก	บ้านเนินหิน	1	ธาตุทอง	บ่อทอง	ชลบุรี	3.58	0.01	-	-
15090247	757273	1473171	47	ไม่มีชื่อ	แหล่งน้ำ	สระน้ำ	เล็ก	บ้านเนินหิน	1	ธาตุทอง	บ่อทอง	ชลบุรี	35.78	0.22	-	-
15090248	756791	1473372	47	ไม่มีชื่อ	แหล่งน้ำ	สระน้ำ	เล็ก	บ้านเนินหิน	1	ธาตุทอง	บ่อทอง	ชลบุรี	6.72	0.02	-	-
15090249	756811	1473507	47	ไม่มีชื่อ	แหล่งน้ำ	สระน้ำ	เล็ก	บ้านเนินหิน	1	ธาตุทอง	บ่อทอง	ชลบุรี	8.88	0.03	-	-
15090250	756895	1473505	47	ไม่มีชื่อ	แหล่งน้ำ	สระน้ำ	เล็ก	บ้านเนินหิน	1	ธาตุทอง	บ่อทอง	ชลบุรี	12.80	0.05	-	-
15090251	756830	1473649	47	ไม่มีชื่อ	แหล่งน้ำ	สระน้ำ	เล็ก	บ้านเนินหิน	1	ธาตุทอง	บ่อทอง	ชลบุรี	5.09	0.01	-	-
15090252	756948	1473735	47	ไม่มีชื่อ	แหล่งน้ำ	สระน้ำ	เล็ก	บ้านเนินหิน	1	ธาตุทอง	บ่อทอง	ชลบุรี	3.72	0.01	-	-
15090253	757330	1466294	47	ไม่มีชื่อ	แหล่งน้ำ	สระน้ำ	เล็ก	บ้านเนินดินแดน	2	ธาตุทอง	บ่อทอง	ชลบุรี	5.16	0.02	-	-
15090254	758795	1466918	47	ไม่มีชื่อ	แหล่งน้ำ	สระน้ำ	เล็ก	บ้านเนินดินแดน	2	ธาตุทอง	บ่อทอง	ชลบุรี	4.25	0.01	-	-
15090255	757608	1466957	47	ไม่มีชื่อ	แหล่งน้ำ	สระน้ำ	เล็ก	บ้านเนินดินแดน	2	ธาตุทอง	บ่อทอง	ชลบุรี	5.07	0.02	-	-
15090256	758836	1467271	47	ไม่มีชื่อ	แหล่งน้ำ	สระน้ำ	เล็ก	บ้านเนินดินแดน	2	ธาตุทอง	บ่อทอง	ชลบุรี	5.56	0.02	-	-
15090257	758952	1467488	47	ไม่มีชื่อ	แหล่งน้ำ	สระน้ำ	เล็ก	บ้านเนินดินแดน	2	ธาตุทอง	บ่อทอง	ชลบุรี	8.02	0.03	-	-
15090258	759232	1468129	47	ไม่มีชื่อ	แหล่งน้ำ	สระน้ำ	เล็ก	บ้านเนินดินแดน	2	ธาตุทอง	บ่อทอง	ชลบุรี	1.95	0.01	-	-
15090259	758917	1468536	47	ไม่มีชื่อ	แหล่งน้ำ	สระน้ำ	เล็ก	บ้านเนินดินแดน	2	ธาตุทอง	บ่อทอง	ชลบุรี	8.93	0.03	-	-
15090260	758811	1468722	47	ไม่มีชื่อ	แหล่งน้ำ	สระน้ำ	เล็ก	บ้านเนินดินแดน	2	ธาตุทอง	บ่อทอง	ชลบุรี	4.45	0.01	-	-
15090261	758374	1468785	47	ไม่มีชื่อ	แหล่งน้ำ	สระน้ำ	เล็ก	บ้านเนินดินแดน	2	ธาตุทอง	บ่อทอง	ชลบุรี	2.98	0.01	-	-
15090262	759001	1468909	47	ไม่มีชื่อ	แหล่งน้ำ	สระน้ำ	เล็ก	บ้านเนินดินแดน	2	ธาตุทอง	บ่อทอง	ชลบุรี	12.32	0.01	-	-
15090263	758880	1468947	47	ไม่มีชื่อ	แหล่งน้ำ	สระน้ำ	เล็ก	บ้านเนินดินแดน	2	ธาตุทอง	บ่อทอง	ชลบุรี	6.21	0.01	-	-
15090264	758666	1468974	47	ไม่มีชื่อ	แหล่งน้ำ	สระน้ำ	เล็ก	บ้านเนินดินแดน	2	ธาตุทอง	บ่อทอง	ชลบุรี	6.71	0.02	-	-
15090265	758951	1469009	47	ไม่มีชื่อ	แหล่งน้ำ	สระน้ำ	เล็ก	บ้านเนินดินแดน	2	ธาตุทอง	บ่อทอง	ชลบุรี	4.72	0.01	-	-
15090266	758797	1469029	47	ไม่มีชื่อ	แหล่งน้ำ	สระน้ำ	เล็ก	บ้านเนินดินแดน	2	ธาตุทอง	บ่อทอง	ชลบุรี	6.08	0.02	-	-

ตารางที่ ง.2-3 แสดงทะเบียนแหล่งน้ำและผู้ใช้น้ำในลุ่มน้ำบางปะกง (ต่อ)

รหัสแหล่งน้ำ/ผู้ใช้น้ำ	WGS_E	WGS_N	โซน	ชื่อแหล่งน้ำ/ผู้ใช้น้ำ	ประเภท_1	ประเภท_2	ขนาดโครงการ	บ้าน	หมู่	ตำบล	อำเภอ	จังหวัด	พื้นที่ (ไร่)	ความจุ (ล้าน ลบ.ม.)	พื้นที่ชลประทาน/รับประโยชน์ (ไร่)	หน่วยงาน
15090267	758866	1469099	47	ไม่มีชื่อ	แหล่งน้ำ	สระน้ำ	เล็ก	บ้านเนินดินแดน	2	ธาตุทอง	บ่อทอง	ชลบุรี	6.02	0.02	-	-
15090268	757090	1469342	47	ไม่มีชื่อ	แหล่งน้ำ	สระน้ำ	เล็ก	บ้านเนินดินแดน	2	ธาตุทอง	บ่อทอง	ชลบุรี	4.71	0.01	-	-
15090269	758064	1469914	47	ไม่มีชื่อ	แหล่งน้ำ	สระน้ำ	เล็ก	บ้านเนินดินแดน	2	ธาตุทอง	บ่อทอง	ชลบุรี	0.79	0.01	-	-
15090270	758107	1469961	47	ไม่มีชื่อ	แหล่งน้ำ	สระน้ำ	เล็ก	บ้านเนินดินแดน	2	ธาตุทอง	บ่อทอง	ชลบุรี	2.84	0.01	-	-
15090271	756259	1468239	47		แหล่งน้ำ	สระน้ำ	เล็ก	บ้านเนินดินแดน	2	ธาตุทอง	บ่อทอง	ชลบุรี	2.72	0.01	-	-
15090272	756280	1468175	47		แหล่งน้ำ	สระน้ำ	เล็ก	บ้านเนินดินแดน	2	ธาตุทอง	บ่อทอง	ชลบุรี	0.55	0.00	-	-
15090273	762439	1459882	47	ไม่มีชื่อ	แหล่งน้ำ	สระน้ำ	เล็ก	บ้านโปร่งเกตุ	3	ธาตุทอง	บ่อทอง	ชลบุรี	2.44	0.01	-	-
15090274	762535	1460459	47	ไม่มีชื่อ	แหล่งน้ำ	สระน้ำ	เล็ก	บ้านโปร่งเกตุ	3	ธาตุทอง	บ่อทอง	ชลบุรี	8.17	0.03	-	-
15090275	763167	1462089	47	ไม่มีชื่อ	แหล่งน้ำ	สระน้ำ	เล็ก	บ้านโปร่งเกตุ	3	ธาตุทอง	บ่อทอง	ชลบุรี	7.12	0.02	-	-
15090276	761971	1462378	47	ไม่มีชื่อ	แหล่งน้ำ	สระน้ำ	เล็ก	บ้านโปร่งเกตุ	3	ธาตุทอง	บ่อทอง	ชลบุรี	2.16	0.01	-	-
15090277	761965	1462488	47	ไม่มีชื่อ	แหล่งน้ำ	สระน้ำ	เล็ก	บ้านโปร่งเกตุ	3	ธาตุทอง	บ่อทอง	ชลบุรี	2.43	0.01	-	-
15090278	762131	1463838	47	ไม่มีชื่อ	แหล่งน้ำ	สระน้ำ	เล็ก	บ้านโปร่งเกตุ	3	ธาตุทอง	บ่อทอง	ชลบุรี	6.68	0.02	-	-
15090279	761086	1463041	47		แหล่งน้ำ	สระน้ำ	เล็ก	บ้านโปร่งเกตุ	3	ธาตุทอง	บ่อทอง	ชลบุรี	29.22	0.09	-	-
15090280	755858	1470299	47	ไม่มีชื่อ	แหล่งน้ำ	สระน้ำ	เล็ก	บ้านคลองมือไทร	5	ธาตุทอง	บ่อทอง	ชลบุรี	2.99	0.01	-	-
15090281	754114	1470359	47	ไม่มีชื่อ	แหล่งน้ำ	สระน้ำ	เล็ก	บ้านคลองมือไทร	5	ธาตุทอง	บ่อทอง	ชลบุรี	17.44	0.07	-	-
15090282	754050	1470949	47	ไม่มีชื่อ	แหล่งน้ำ	สระน้ำ	เล็ก	บ้านคลองมือไทร	5	ธาตุทอง	บ่อทอง	ชลบุรี	3.88	0.01	-	-
15090283	756052	1471370	47	สระ	แหล่งน้ำ	สระน้ำ	เล็ก	บ้านคลองมือไทร	5	ธาตุทอง	บ่อทอง	ชลบุรี	10.13	0.03	-	-
15090284	757377	1471407	47	ไม่มีชื่อ	แหล่งน้ำ	สระน้ำ	เล็ก	บ้านคลองมือไทร	5	ธาตุทอง	บ่อทอง	ชลบุรี	4.28	0.01	-	-
15090285	757443	1471432	47	ไม่มีชื่อ	แหล่งน้ำ	สระน้ำ	เล็ก	บ้านคลองมือไทร	5	ธาตุทอง	บ่อทอง	ชลบุรี	4.28	0.01	-	-
15090286	757506	1471458	47	ไม่มีชื่อ	แหล่งน้ำ	สระน้ำ	เล็ก	บ้านคลองมือไทร	5	ธาตุทอง	บ่อทอง	ชลบุรี	4.22	0.01	-	-
15090287	758155	1471514	47	ไม่มีชื่อ	แหล่งน้ำ	สระน้ำ	เล็ก	บ้านคลองมือไทร	5	ธาตุทอง	บ่อทอง	ชลบุรี	5.47	0.01	-	-
15090288	757476	1471584	47	ไม่มีชื่อ	แหล่งน้ำ	สระน้ำ	เล็ก	บ้านคลองมือไทร	5	ธาตุทอง	บ่อทอง	ชลบุรี	5.19	0.01	-	-
15090289	757612	1471647	47	ไม่มีชื่อ	แหล่งน้ำ	สระน้ำ	เล็ก	บ้านคลองมือไทร	5	ธาตุทอง	บ่อทอง	ชลบุรี	5.57	0.02	-	-
15090290	757570	1471781	47	ไม่มีชื่อ	แหล่งน้ำ	สระน้ำ	เล็ก	บ้านคลองมือไทร	5	ธาตุทอง	บ่อทอง	ชลบุรี	3.65	0.01	-	-
15090291	757558	1471913	47	ไม่มีชื่อ	แหล่งน้ำ	สระน้ำ	เล็ก	บ้านคลองมือไทร	5	ธาตุทอง	บ่อทอง	ชลบุรี	3.98	0.01	-	-
15090292	757842	1472042	47	ไม่มีชื่อ	แหล่งน้ำ	สระน้ำ	เล็ก	บ้านคลองมือไทร	5	ธาตุทอง	บ่อทอง	ชลบุรี	2.83	0.01	-	-
15090293	757544	1472033	47	ไม่มีชื่อ	แหล่งน้ำ	สระน้ำ	เล็ก	บ้านคลองมือไทร	5	ธาตุทอง	บ่อทอง	ชลบุรี	3.61	0.01	-	-
15090294	757533	1472163	47	ไม่มีชื่อ	แหล่งน้ำ	สระน้ำ	เล็ก	บ้านคลองมือไทร	5	ธาตุทอง	บ่อทอง	ชลบุรี	3.80	0.01	-	-

ตารางที่ ง.2-3 แสดงทะเบียนแหล่งน้ำและผู้ใช้น้ำในลุ่มน้ำบางปะกง (ต่อ)

รหัสแหล่งน้ำ/ผู้ใช้น้ำ	WGS_E	WGS_N	โซน	ชื่อแหล่งน้ำ/ผู้ใช้น้ำ	ประเภท_1	ประเภท_2	ขนาดโครงการ	บ้าน	หมู่	ตำบล	อำเภอ	จังหวัด	พื้นที่ (ไร่)	ความจุ (ล้าน ลบ.ม.)	พื้นที่ชลประทาน/รับประโยชน์ (ไร่)	หน่วยงาน
15090295	756829	1472504	47	ไม่มีชื่อ	แหล่งน้ำ	สระน้ำ	เล็ก	บ้านคลองมือไทร	5	ธาตุทอง	บ่อทอง	ชลบุรี	4.59	0.02	-	-
15090296	761235	1469552	47	ไม่มีชื่อ	แหล่งน้ำ	สระน้ำ	เล็ก	บ้านคลองหลวง	6	ธาตุทอง	บ่อทอง	ชลบุรี	2.75	0.01	-	-
15090297	758897	1471433	47	ไม่มีชื่อ	แหล่งน้ำ	สระน้ำ	เล็ก	บ้านคลองหลวง	6	ธาตุทอง	บ่อทอง	ชลบุรี	4.82	0.01	-	-
15090298	758999	1471401	47	ไม่มีชื่อ	แหล่งน้ำ	สระน้ำ	เล็ก	บ้านคลองหลวง	6	ธาตุทอง	บ่อทอง	ชลบุรี	11.70	0.04	-	-
15090299	758995	1471561	47	ไม่มีชื่อ	แหล่งน้ำ	สระน้ำ	เล็ก	บ้านคลองหลวง	6	ธาตุทอง	บ่อทอง	ชลบุรี	4.38	0.01	-	-
15090300	756038	1468429	47	ไม่มีชื่อ	แหล่งน้ำ	สระน้ำ	เล็ก	บ้านเขากระถิน	6	ธาตุทอง	บ่อทอง	ชลบุรี	3.62	0.02	-	-
15090301	755495	1468610	47	ไม่มีชื่อ	แหล่งน้ำ	สระน้ำ	เล็ก	บ้านเขากระถิน	6	ธาตุทอง	บ่อทอง	ชลบุรี	7.50	0.02	-	-
15090302	754096	1469106	47	ไม่มีชื่อ	แหล่งน้ำ	สระน้ำ	เล็ก	บ้านเขากระถิน	6	ธาตุทอง	บ่อทอง	ชลบุรี	3.03	0.01	-	-
15090303	753926	1470604	47	ไม่มีชื่อ	แหล่งน้ำ	สระน้ำ	เล็ก	บ้านหนองบอน	7	ธาตุทอง	บ่อทอง	ชลบุรี	7.00	0.02	-	-
15090304	753772	1471266	47	ไม่มีชื่อ	แหล่งน้ำ	สระน้ำ	เล็ก	บ้านหนองบอน	7	ธาตุทอง	บ่อทอง	ชลบุรี	5.31	0.02	-	-
15090305	752834	1472630	47	ไม่มีชื่อ	แหล่งน้ำ	สระน้ำ	เล็ก	บ้านหนองบอน	7	ธาตุทอง	บ่อทอง	ชลบุรี	2.50	0.01	-	-
15090306	764584	1462308	47	หนองน้ำ	แหล่งน้ำ	หนอง	เล็ก	บ้านหนองเสือช่อ	7	ธาตุทอง	บ่อทอง	ชลบุรี	10.17	0.03	-	-
15090307	764352	1462468	47	ไม่มีชื่อ	แหล่งน้ำ	สระน้ำ	เล็ก	บ้านหนองเสือช่อ	7	ธาตุทอง	บ่อทอง	ชลบุรี	4.67	0.01	-	-
15090308	764043	1463830	47	ไม่มีชื่อ	แหล่งน้ำ	สระน้ำ	เล็ก	บ้านหนองเสือช่อ	7	ธาตุทอง	บ่อทอง	ชลบุรี	2.98	0.01	-	-
15090309	763991	1460540	47	ไม่มีชื่อ	แหล่งน้ำ	สระน้ำ	เล็ก	บ้านหนองเสือช่อ	7	ธาตุทอง	บ่อทอง	ชลบุรี	4.55	0.02	-	-
15090310	764249	1460526	47	หนองน้ำ	แหล่งน้ำ	หนอง	เล็ก	บ้านหนองเสือช่อ	7	ธาตุทอง	บ่อทอง	ชลบุรี	4.61	0.01	-	-
15090311	764239	1461818	47	ไม่มีชื่อ	แหล่งน้ำ	สระน้ำ	เล็ก	บ้านหนองเสือช่อ	7	ธาตุทอง	บ่อทอง	ชลบุรี	2.45	0.01	-	-
15090312	763510	1463221	47	ไม่มีชื่อ	แหล่งน้ำ	สระน้ำ	เล็ก	บ้านหนองเสือช่อ	7	ธาตุทอง	บ่อทอง	ชลบุรี	5.37	0.02	-	-
15090313	763608	1464959	47	ไม่มีชื่อ	แหล่งน้ำ	สระน้ำ	เล็ก	บ้านหนองเสือช่อ	7	ธาตุทอง	บ่อทอง	ชลบุรี	2.52	0.01	-	-
15090314	764135	1462911	47	ไม่มีชื่อ	แหล่งน้ำ	สระน้ำ	เล็ก	บ้านหนองเสือช่อ	7	ธาตุทอง	บ่อทอง	ชลบุรี	8.40	0.02	-	-
15090315	754969	1473749	47	ไม่มีชื่อ	แหล่งน้ำ	สระน้ำ	เล็ก	บ้านห้วยชุง	8	ธาตุทอง	บ่อทอง	ชลบุรี	19.93	0.08	-	-
15090316	755777	1473986	47	ไม่มีชื่อ	แหล่งน้ำ	สระน้ำ	เล็ก	บ้านห้วยชุง	8	ธาตุทอง	บ่อทอง	ชลบุรี	9.61	0.03	-	-
15090317	755589	1474020	47	ไม่มีชื่อ	แหล่งน้ำ	สระน้ำ	เล็ก	บ้านห้วยชุง	8	ธาตุทอง	บ่อทอง	ชลบุรี	5.20	0.02	-	-
15090318	755951	1474510	47	ไม่มีชื่อ	แหล่งน้ำ	สระน้ำ	เล็ก	บ้านห้วยชุง	8	ธาตุทอง	บ่อทอง	ชลบุรี	2.23	0.01	-	-
15090319	755678	1474722	47	ไม่มีชื่อ	แหล่งน้ำ	สระน้ำ	เล็ก	บ้านห้วยชุง	8	ธาตุทอง	บ่อทอง	ชลบุรี	7.73	0.02	-	-
15090320	754877	1475038	47	ไม่มีชื่อ	แหล่งน้ำ	สระน้ำ	เล็ก	บ้านห้วยชุง	8	ธาตุทอง	บ่อทอง	ชลบุรี	4.43	0.01	-	-
15090321	755573	1475127	47	ไม่มีชื่อ	แหล่งน้ำ	สระน้ำ	เล็ก	บ้านห้วยชุง	8	ธาตุทอง	บ่อทอง	ชลบุรี	2.14	0.01	-	-
15090322	761567	1464679	47	ไม่มีชื่อ	แหล่งน้ำ	สระน้ำ	เล็ก	บ้านหนองน้ำขาว	9	ธาตุทอง	บ่อทอง	ชลบุรี	2.97	0.01	-	-

ตารางที่ ง.2-3 แสดงทะเบียนแหล่งน้ำและผู้ใช้น้ำในลุ่มน้ำบางปะกง (ต่อ)

รหัสแหล่งน้ำ/ผู้ใช้น้ำ	WGS_E	WGS_N	โซน	ชื่อแหล่งน้ำ/ผู้ใช้น้ำ	ประเภท_1	ประเภท_2	ขนาดโครงการ	บ้าน	หมู่	ตำบล	อำเภอ	จังหวัด	พื้นที่ (ไร่)	ความจุ (ล้าน ลบ.ม.)	พื้นที่ชลประทาน/รับประโยชน์ (ไร่)	หน่วยงาน
15090323	761489	1464701	47	ไม่มีชื่อ	แหล่งน้ำ	สระน้ำ	เล็ก	บ้านหนองน้ำขาว	9	ธาตุทอง	บ่อทอง	ชลบุรี	3.06	0.01	-	-
15090324	761328	1465413	47	ไม่มีชื่อ	แหล่งน้ำ	สระน้ำ	เล็ก	บ้านหนองน้ำขาว	9	ธาตุทอง	บ่อทอง	ชลบุรี	4.73	0.01	-	-
15090325	760022	1466024	47	ไม่มีชื่อ	แหล่งน้ำ	สระน้ำ	เล็ก	บ้านหนองน้ำขาว	9	ธาตุทอง	บ่อทอง	ชลบุรี	6.49	0.02	-	-
15090326	761015	1466185	47	ไม่มีชื่อ	แหล่งน้ำ	สระน้ำ	เล็ก	บ้านหนองน้ำขาว	9	ธาตุทอง	บ่อทอง	ชลบุรี	3.70	0.01	-	-
15090327	770721	1475567	47	ไม่มีชื่อ	แหล่งน้ำ	สระน้ำ	เล็ก	บ้านธรรมรัตน์	1	เกษตรสุวรรณ	บ่อทอง	ชลบุรี	2.98	0.01	-	-
15090328	772178	1471155	47	ไม่มีชื่อ	แหล่งน้ำ	สระน้ำ	เล็ก	บ้านธรรมรัตน์	1	เกษตรสุวรรณ	บ่อทอง	ชลบุรี	2.64	0.01	-	-
15090329	773849	1472813	47	อ่างเก็บน้ำ	แหล่งน้ำ	อ่างเก็บน้ำ	เล็ก	บ้านธรรมรัตน์	1	เกษตรสุวรรณ	บ่อทอง	ชลบุรี	15.91	0.07	-	-
15090330	773112	1475281	47	ไม่มีชื่อ	แหล่งน้ำ	สระน้ำ	เล็ก	บ้านธรรมรัตน์	1	เกษตรสุวรรณ	บ่อทอง	ชลบุรี	3.01	0.01	-	-
15090331	772817	1475570	47	ไม่มีชื่อ	แหล่งน้ำ	สระน้ำ	เล็ก	บ้านธรรมรัตน์	1	เกษตรสุวรรณ	บ่อทอง	ชลบุรี	6.57	0.01	-	-
15090332	775252	1475743	47	ไม่มีชื่อ	แหล่งน้ำ	สระน้ำ	เล็ก	บ้านธรรมรัตน์	1	เกษตรสุวรรณ	บ่อทอง	ชลบุรี	2.18	0.01	-	-
15090333	775584	1475781	47	ไม่มีชื่อ	แหล่งน้ำ	สระน้ำ	เล็ก	บ้านธรรมรัตน์	1	เกษตรสุวรรณ	บ่อทอง	ชลบุรี	3.51	0.01	-	-
15090334	776200	1475762	47	ไม่มีชื่อ	แหล่งน้ำ	สระน้ำ	เล็ก	บ้านธรรมรัตน์	1	เกษตรสุวรรณ	บ่อทอง	ชลบุรี	4.27	0.02	-	-
15090335	774435	1476646	47	ไม่มีชื่อ	แหล่งน้ำ	สระน้ำ	เล็ก	บ้านธรรมรัตน์	1	เกษตรสุวรรณ	บ่อทอง	ชลบุรี	2.40	0.01	-	-
15090336	773597	1476916	47	ไม่มีชื่อ	แหล่งน้ำ	สระน้ำ	เล็ก	บ้านธรรมรัตน์	1	เกษตรสุวรรณ	บ่อทอง	ชลบุรี	2.87	0.01	-	-
15090337	764438	1472733	47	ไม่มีชื่อ	แหล่งน้ำ	สระน้ำ	เล็ก	บ้านหนองลุมพุก	2	เกษตรสุวรรณ	บ่อทอง	ชลบุรี	3.49	0.01	-	-
15090338	763962	1473323	47	ไม่มีชื่อ	แหล่งน้ำ	สระน้ำ	เล็ก	บ้านหนองลุมพุก	2	เกษตรสุวรรณ	บ่อทอง	ชลบุรี	26.64	0.16	-	-
15090339	763812	1473386	47	ไม่มีชื่อ	แหล่งน้ำ	สระน้ำ	เล็ก	บ้านหนองลุมพุก	2	เกษตรสุวรรณ	บ่อทอง	ชลบุรี	5.96	0.02	-	-
15090340	764171	1473510	47	ไม่มีชื่อ	แหล่งน้ำ	สระน้ำ	เล็ก	บ้านหนองลุมพุก	2	เกษตรสุวรรณ	บ่อทอง	ชลบุรี	2.35	0.01	-	-
15090341	763839	1473549	47	ไม่มีชื่อ	แหล่งน้ำ	สระน้ำ	เล็ก	บ้านหนองลุมพุก	2	เกษตรสุวรรณ	บ่อทอง	ชลบุรี	8.90	0.03	-	-
15090342	763853	1473682	47	ไม่มีชื่อ	แหล่งน้ำ	สระน้ำ	เล็ก	บ้านหนองลุมพุก	2	เกษตรสุวรรณ	บ่อทอง	ชลบุรี	5.90	0.01	-	-
15090343	764281	1473721	47	ไม่มีชื่อ	แหล่งน้ำ	สระน้ำ	เล็ก	บ้านหนองลุมพุก	2	เกษตรสุวรรณ	บ่อทอง	ชลบุรี	16.78	0.07	-	-
15090344	773773	1470458	47	ไม่มีชื่อ	แหล่งน้ำ	สระน้ำ	เล็ก	บ้านขุนชำนาญ	2	เกษตรสุวรรณ	บ่อทอง	ชลบุรี	1.77	0.01	-	-
15090345	774590	1470719	47	ไม่มีชื่อ	แหล่งน้ำ	สระน้ำ	เล็ก	บ้านขุนชำนาญ	2	เกษตรสุวรรณ	บ่อทอง	ชลบุรี	2.86	0.01	-	-
15090346	775946	1472112	47	ไม่มีชื่อ	แหล่งน้ำ	สระน้ำ	เล็ก	บ้านขุนชำนาญ	2	เกษตรสุวรรณ	บ่อทอง	ชลบุรี	2.66	0.01	-	-
15090347	775678	1472932	47	ไม่มีชื่อ	แหล่งน้ำ	สระน้ำ	เล็ก	บ้านขุนชำนาญ	2	เกษตรสุวรรณ	บ่อทอง	ชลบุรี	4.05	0.01	-	-
15090348	770347	1470990	47	ไม่มีชื่อ	แหล่งน้ำ	สระน้ำ	เล็ก	บ้านบึงเจริญ	4	เกษตรสุวรรณ	บ่อทอง	ชลบุรี	8.06	0.02	-	-
15090349	766722	1472520	47	ไม่มีชื่อ	แหล่งน้ำ	สระน้ำ	เล็ก	บ้านบึงเจริญ	4	เกษตรสุวรรณ	บ่อทอง	ชลบุรี	3.38	0.01	-	-
15090350	765217	1472790	47	ไม่มีชื่อ	แหล่งน้ำ	สระน้ำ	เล็ก	บ้านบึงเจริญ	4	เกษตรสุวรรณ	บ่อทอง	ชลบุรี	3.40	0.01	-	-

ตารางที่ ง.2-3 แสดงทะเบียนแหล่งน้ำและผู้ใช้น้ำในลุ่มน้ำบางปะกง (ต่อ)

รหัสแหล่งน้ำ/ผู้ใช้น้ำ	WGS_E	WGS_N	โซน	ชื่อแหล่งน้ำ/ผู้ใช้น้ำ	ประเภท_1	ประเภท_2	ขนาดโครงการ	บ้าน	หมู่	ตำบล	อำเภอ	จังหวัด	พื้นที่ (ไร่)	ความจุ (ล้าน ลบ.ม.)	พื้นที่ชลประทาน/รับประโยชน์ (ไร่)	หน่วยงาน
15090351	765066	1472782	47	ไม่มีชื่อ	แหล่งน้ำ	สระน้ำ	เล็ก	บ้านบึงเจริญ	4	เกษตรสุวรรณ	บ่อทอง	ชลบุรี	11.40	0.02	-	-
15090352	769080	1473108	47	สระ	แหล่งน้ำ	สระน้ำ	เล็ก	บ้านบึงเจริญ	4	เกษตรสุวรรณ	บ่อทอง	ชลบุรี	3.61	0.01	-	-
15090353	769023	1473436	47	ไม่มีชื่อ	แหล่งน้ำ	สระน้ำ	เล็ก	บ้านบึงเจริญ	4	เกษตรสุวรรณ	บ่อทอง	ชลบุรี	2.48	0.01	-	-
15090354	767598	1473501	47	ไม่มีชื่อ	แหล่งน้ำ	สระน้ำ	เล็ก	บ้านบึงเจริญ	4	เกษตรสุวรรณ	บ่อทอง	ชลบุรี	4.63	0.01	-	-
15090355	767711	1473637	47	ไม่มีชื่อ	แหล่งน้ำ	สระน้ำ	เล็ก	บ้านบึงเจริญ	4	เกษตรสุวรรณ	บ่อทอง	ชลบุรี	3.98	0.02	-	-
15090356	767469	1474776	47	อ่างเก็บน้ำ	แหล่งน้ำ	อ่างเก็บน้ำ	เล็ก	บ้านบึงเจริญ	4	เกษตรสุวรรณ	บ่อทอง	ชลบุรี	7.51	0.03	-	-
15090357	768034	1474747	47	ไม่มีชื่อ	แหล่งน้ำ	สระน้ำ	เล็ก	บ้านบึงเจริญ	4	เกษตรสุวรรณ	บ่อทอง	ชลบุรี	74.51	0.48	-	-
15090358	771380	1469214	47	อ่างเก็บน้ำ	แหล่งน้ำ	อ่างเก็บน้ำ	เล็ก	บ้านหนองใหญ่	7	เกษตรสุวรรณ	บ่อทอง	ชลบุรี	4.77	0.02	-	-
15090359	772531	1478490	47	สระ	แหล่งน้ำ	สระน้ำ	เล็ก	บ้านไม้หอม	7	เกษตรสุวรรณ	บ่อทอง	ชลบุรี	6.92	0.02	-	-
15090360	759103	1478289	47	ไม่มีชื่อ	แหล่งน้ำ	สระน้ำ	เล็ก	บ้านหนองชุมเห็ด	2	เกาะจันทร์	เกาะจันทร์	ชลบุรี	9.97	0.02	-	-
15090361	759198	1478763	47	ไม่มีชื่อ	แหล่งน้ำ	สระน้ำ	เล็ก	บ้านหนองชุมเห็ด	2	เกาะจันทร์	เกาะจันทร์	ชลบุรี	3.82	0.01	-	-
15090362	759401	1478881	47	ไม่มีชื่อ	แหล่งน้ำ	สระน้ำ	เล็ก	บ้านหนองชุมเห็ด	2	เกาะจันทร์	เกาะจันทร์	ชลบุรี	2.36	0.01	-	-
15090363	759825	1479747	47	ไม่มีชื่อ	แหล่งน้ำ	สระน้ำ	เล็ก	บ้านหนองชุมเห็ด	2	เกาะจันทร์	เกาะจันทร์	ชลบุรี	4.35	0.01	-	-
15090364	770646	1479223	47	ไม่มีชื่อ	แหล่งน้ำ	สระน้ำ	เล็ก	บ้านอ่างกระพงศ์	3	เกาะจันทร์	เกาะจันทร์	ชลบุรี	1.81	0.01	-	-
15090365	758781	1482587	47	ไม่มีชื่อ	แหล่งน้ำ	สระน้ำ	เล็ก	บ้านสระตาพรม	3	เกาะจันทร์	เกาะจันทร์	ชลบุรี	2.33	0.01	-	-
15090366	758728	1485828	47	สระ	แหล่งน้ำ	สระน้ำ	เล็ก	บ้านโป่งหิน	5	เกาะจันทร์	เกาะจันทร์	ชลบุรี	11.51	0.06	-	-
15090367	758962	1488340	47	ไม่มีชื่อ	แหล่งน้ำ	สระน้ำ	เล็ก	บ้านโป่งหิน	5	เกาะจันทร์	เกาะจันทร์	ชลบุรี	3.48	0.01	-	-
15090368	761131	1485573	47	สระน้ำหน้าเขา	แหล่งน้ำ	สระน้ำ	เล็ก	บ้านโป่งหิน	5	เกาะจันทร์	เกาะจันทร์	ชลบุรี	5.57	0.02	-	กระทรวงมหาดไทย
15090369	762440	1479881	47	ไม่มีชื่อ	แหล่งน้ำ	สระน้ำ	เล็ก	บ้านทับบริบูรณ์	6	เกาะจันทร์	เกาะจันทร์	ชลบุรี	3.07	0.01	-	-
15090370	760981	1479886	47	ไม่มีชื่อ	แหล่งน้ำ	สระน้ำ	เล็ก	บ้านทับบริบูรณ์	6	เกาะจันทร์	เกาะจันทร์	ชลบุรี	3.43	0.01	-	-
15090371	763246	1482657	47	ไม่มีชื่อ	แหล่งน้ำ	สระน้ำ	เล็ก	บ้านทับบริบูรณ์	6	เกาะจันทร์	เกาะจันทร์	ชลบุรี	9.59	0.03	-	-
15090372	761918	1483435	47	ไม่มีชื่อ	แหล่งน้ำ	สระน้ำ	เล็ก	บ้านทับบริบูรณ์	6	เกาะจันทร์	เกาะจันทร์	ชลบุรี	2.55	0.01	-	-
15090373	761884	1483488	47	ไม่มีชื่อ	แหล่งน้ำ	สระน้ำ	เล็ก	บ้านทับบริบูรณ์	6	เกาะจันทร์	เกาะจันทร์	ชลบุรี	2.43	0.01	-	-
15090374	754331	1476310	47	ไม่มีชื่อ	แหล่งน้ำ	สระน้ำ	เล็ก	บ้านทับจุฬา	6	เกาะจันทร์	เกาะจันทร์	ชลบุรี	9.62	0.04	-	-
15090375	754541	1476516	47	ไม่มีชื่อ	แหล่งน้ำ	สระน้ำ	เล็ก	บ้านทับจุฬา	6	เกาะจันทร์	เกาะจันทร์	ชลบุรี	4.83	0.01	-	-
15090376	754527	1476581	47	ไม่มีชื่อ	แหล่งน้ำ	สระน้ำ	เล็ก	บ้านทับจุฬา	6	เกาะจันทร์	เกาะจันทร์	ชลบุรี	5.10	0.01	-	-
15090377	755387	1476235	47	สระประปาหนองแฟบ	แหล่งน้ำ	สระน้ำ	เล็ก	บ้านห้วยชุง	8	เกาะจันทร์	เกาะจันทร์	ชลบุรี	9.21	0.03	-	กระทรวงมหาดไทย
15090378	750557	1484967	47		แหล่งน้ำ	สระน้ำ	เล็ก	บ้านห้วยหวาย	8	เกาะจันทร์	เกาะจันทร์	ชลบุรี	0.48	0.00	-	-

ตารางที่ ง.2-3 แสดงทะเบียนแหล่งน้ำและผู้ใช้น้ำในลุ่มน้ำบางปะกง (ต่อ)

รหัสแหล่งน้ำ/ผู้ใช้น้ำ	WGS_E	WGS_N	โซน	ชื่อแหล่งน้ำ/ผู้ใช้น้ำ	ประเภท_1	ประเภท_2	ขนาดโครงการ	บ้าน	หมู่	ตำบล	อำเภอ	จังหวัด	พื้นที่ (ไร่)	ความจุ (ล้าน ลบ.ม.)	พื้นที่ชลประทาน/รับประโยชน์ (ไร่)	หน่วยงาน
15090379	771242	1481321	47	สระน้ำบ้านห้วยโค้ง	แหล่งน้ำ	สระน้ำ	เล็ก	บ้านหนองยายหมาด	9	เกาะจันทร์	เกาะจันทร์	ชลบุรี	2.89	0.01	-	กระทรวงมหาดไทย
15090380	756095	1484731	47	ไม่มีชื่อ	แหล่งน้ำ	สระน้ำ	เล็ก	บ้านหนองมะนาว	10	เกาะจันทร์	เกาะจันทร์	ชลบุรี	7.52	0.02	-	-
15090381	753188	1484025	47	ไม่มีชื่อ	แหล่งน้ำ	สระน้ำ	เล็ก	บ้านหนองมะนาว	10	เกาะจันทร์	เกาะจันทร์	ชลบุรี	3.94	0.01	-	-
15090382	753208	1484078	47	ไม่มีชื่อ	แหล่งน้ำ	สระน้ำ	เล็ก	บ้านหนองมะนาว	10	เกาะจันทร์	เกาะจันทร์	ชลบุรี	3.93	0.01	-	-
15090383	753229	1484134	47	ไม่มีชื่อ	แหล่งน้ำ	สระน้ำ	เล็ก	บ้านหนองมะนาว	10	เกาะจันทร์	เกาะจันทร์	ชลบุรี	4.13	0.01	-	-
15090384	753292	1484199	47	ไม่มีชื่อ	แหล่งน้ำ	สระน้ำ	เล็ก	บ้านหนองมะนาว	10	เกาะจันทร์	เกาะจันทร์	ชลบุรี	2.78	0.01	-	-
15090385	753230	1484212	47	ไม่มีชื่อ	แหล่งน้ำ	สระน้ำ	เล็ก	บ้านหนองมะนาว	10	เกาะจันทร์	เกาะจันทร์	ชลบุรี	3.18	0.01	-	-
15090386	753076	1483002	47	ไม่มีชื่อ	แหล่งน้ำ	สระน้ำ	เล็ก	บ้านหนองพังพอน	10	เกาะจันทร์	เกาะจันทร์	ชลบุรี	10.55	0.03	-	-
15090387	752983	1482732	47		แหล่งน้ำ	สระน้ำ	เล็ก	บ้านหนองพังพอน	10	เกาะจันทร์	เกาะจันทร์	ชลบุรี	2.02	0.01	-	-
15090388	752804	1482684	47		แหล่งน้ำ	สระน้ำ	เล็ก	บ้านหนองพังพอน	10	เกาะจันทร์	เกาะจันทร์	ชลบุรี	1.11	0.00	-	-
15090389	750332	1483304	47	ไม่มีชื่อ	แหล่งน้ำ	สระน้ำ	เล็ก	บ้านเนินตะแบก	11	เกาะจันทร์	เกาะจันทร์	ชลบุรี	5.23	0.02	-	-
15090390	767335	1478126	47	ไม่มีชื่อ	แหล่งน้ำ	สระน้ำ	เล็ก	บ้านเขาวังแก้ว	12	เกาะจันทร์	เกาะจันทร์	ชลบุรี	3.33	0.01	-	-
15090391	751995	1486305	47	ไม่มีชื่อ	แหล่งน้ำ	สระน้ำ	เล็ก	บ้านเขาอำนวยสุข	14	เกาะจันทร์	เกาะจันทร์	ชลบุรี	11.38	0.04	-	-
15090392	752749	1485018	47	ไม่มีชื่อ	แหล่งน้ำ	สระน้ำ	เล็ก	บ้านโค้งประดู่	14	เกาะจันทร์	เกาะจันทร์	ชลบุรี	3.29	0.01	-	-
15090393	753445	1485127	47	ไม่มีชื่อ	แหล่งน้ำ	สระน้ำ	เล็ก	บ้านโค้งประดู่	14	เกาะจันทร์	เกาะจันทร์	ชลบุรี	9.41	0.03	-	-
15090394	748158	1478163	47	ไม่มีชื่อ	แหล่งน้ำ	สระน้ำ	เล็ก	บ้านหนองแขนนาง	2	ท่าบุญมี	เกาะจันทร์	ชลบุรี	3.70	0.01	-	-
15090395	748791	1480276	47	ไม่มีชื่อ	แหล่งน้ำ	สระน้ำ	เล็ก	บ้านเกาะโพธิ์	4	ท่าบุญมี	เกาะจันทร์	ชลบุรี	6.58	0.02	-	-
15090396	748715	1480361	47	ไม่มีชื่อ	แหล่งน้ำ	สระน้ำ	เล็ก	บ้านเกาะโพธิ์	4	ท่าบุญมี	เกาะจันทร์	ชลบุรี	2.50	0.01	-	-
15090397	747567	1480443	47	ไม่มีชื่อ	แหล่งน้ำ	สระน้ำ	เล็ก	บ้านเกาะโพธิ์	4	ท่าบุญมี	เกาะจันทร์	ชลบุรี	6.63	0.02	-	-
15090398	747403	1480422	47	ไม่มีชื่อ	แหล่งน้ำ	สระน้ำ	เล็ก	บ้านเกาะโพธิ์	4	ท่าบุญมี	เกาะจันทร์	ชลบุรี	9.98	0.03	-	-
15090399	748905	1480684	47	ไม่มีชื่อ	แหล่งน้ำ	สระน้ำ	เล็ก	บ้านเกาะโพธิ์	4	ท่าบุญมี	เกาะจันทร์	ชลบุรี	10.96	0.04	-	-
15090400	752147	1478865	47	ไม่มีชื่อ	แหล่งน้ำ	สระน้ำ	เล็ก	บ้านเขานางนม	5	ท่าบุญมี	เกาะจันทร์	ชลบุรี	3.45	0.01	-	-
15090401	751637	1479020	47	ไม่มีชื่อ	แหล่งน้ำ	สระน้ำ	เล็ก	บ้านเขานางนม	5	ท่าบุญมี	เกาะจันทร์	ชลบุรี	4.56	0.01	-	-
15090402	751242	1476429	47	สระ	แหล่งน้ำ	สระน้ำ	เล็ก	บ้านเนินสูง	6	ท่าบุญมี	เกาะจันทร์	ชลบุรี	17.18	0.05	-	-
15090403	753650	1478599	47	ไม่มีชื่อ	แหล่งน้ำ	สระน้ำ	เล็ก	บ้านทับจุฬา	6	ท่าบุญมี	เกาะจันทร์	ชลบุรี	2.24	0.01	-	-
15090404	753373	1478341	47	ไม่มีชื่อ	แหล่งน้ำ	สระน้ำ	เล็ก	บ้านทับจุฬา	6	ท่าบุญมี	เกาะจันทร์	ชลบุรี	4.29	0.01	-	-
15090405	747484	1477286	47	ไม่มีชื่อ	แหล่งน้ำ	สระน้ำ	เล็ก	บ้านหนองงูเหลือม	7	ท่าบุญมี	เกาะจันทร์	ชลบุรี	3.80	0.01	-	-
15090406	747133	1477691	47	ไม่มีชื่อ	แหล่งน้ำ	สระน้ำ	เล็ก	บ้านหนองงูเหลือม	7	ท่าบุญมี	เกาะจันทร์	ชลบุรี	4.31	0.01	-	-

ตารางที่ ง.2-3 แสดงทะเบียนแหล่งน้ำและผู้ใช้น้ำในลุ่มน้ำบางปะกง (ต่อ)

รหัสแหล่งน้ำ/ผู้ใช้น้ำ	WGS_E	WGS_N	โซน	ชื่อแหล่งน้ำ/ผู้ใช้น้ำ	ประเภท_1	ประเภท_2	ขนาดโครงการ	บ้าน	หมู่	ตำบล	อำเภอ	จังหวัด	พื้นที่ (ไร่)	ความจุ (ล้าน ลบ.ม.)	พื้นที่ชลประทาน/รับประโยชน์ (ไร่)	หน่วยงาน
15090407	747140	1477771	47	ไม่มีชื่อ	แหล่งน้ำ	สระน้ำ	เล็ก	บ้านหนองงูเหลือม	7	ท่าบุญมี	เกาะจันทร์	ชลบุรี	4.52	0.01	-	-
15090408	747497	1477755	47	ไม่มีชื่อ	แหล่งน้ำ	สระน้ำ	เล็ก	บ้านหนองงูเหลือม	7	ท่าบุญมี	เกาะจันทร์	ชลบุรี	6.20	0.02	-	-
15090409	746972	1477872	47	ไม่มีชื่อ	แหล่งน้ำ	สระน้ำ	เล็ก	บ้านหนองงูเหลือม	7	ท่าบุญมี	เกาะจันทร์	ชลบุรี	4.20	0.01	-	-
15090410	747487	1477887	47	ไม่มีชื่อ	แหล่งน้ำ	สระน้ำ	เล็ก	บ้านหนองงูเหลือม	7	ท่าบุญมี	เกาะจันทร์	ชลบุรี	2.40	0.01	-	-
15090411	746816	1477936	47	ไม่มีชื่อ	แหล่งน้ำ	สระน้ำ	เล็ก	บ้านหนองงูเหลือม	7	ท่าบุญมี	เกาะจันทร์	ชลบุรี	2.64	0.01	-	-
15090412	746488	1480841	47	ไม่มีชื่อ	แหล่งน้ำ	สระน้ำ	เล็ก	บ้านเนินไทร	9	ท่าบุญมี	เกาะจันทร์	ชลบุรี	2.57	0.01	-	-
15090413	746051	1481020	47	ไม่มีชื่อ	แหล่งน้ำ	สระน้ำ	เล็ก	บ้านเนินไทร	9	ท่าบุญมี	เกาะจันทร์	ชลบุรี	2.55	0.01	-	-
15090414	745739	1481927	47	ไม่มีชื่อ	แหล่งน้ำ	สระน้ำ	เล็ก	บ้านเนินไทร	9	ท่าบุญมี	เกาะจันทร์	ชลบุรี	3.29	0.01	-	-
15090415	753652	1480235	47	ไม่มีชื่อ	แหล่งน้ำ	สระน้ำ	เล็ก	บ้านหนองพังพอน	10	ท่าบุญมี	เกาะจันทร์	ชลบุรี	3.18	0.01	-	-
15090416	749617	1482442	47	ไม่มีชื่อ	แหล่งน้ำ	สระน้ำ	เล็ก	บ้านเนินตะแบก	11	ท่าบุญมี	เกาะจันทร์	ชลบุรี	2.23	0.01	-	-
15090417	748958	1477280	47	ไม่มีชื่อ	แหล่งน้ำ	สระน้ำ	เล็ก	บ้านหนองลำดวน	12	ท่าบุญมี	เกาะจันทร์	ชลบุรี	2.89	0.01	-	-
15090418	748330	1477571	47	ไม่มีชื่อ	แหล่งน้ำ	สระน้ำ	เล็ก	บ้านหนองลำดวน	12	ท่าบุญมี	เกาะจันทร์	ชลบุรี	3.89	0.01	-	-
15090419	748618	1477642	47	ไม่มีชื่อ	แหล่งน้ำ	สระน้ำ	เล็ก	บ้านหนองลำดวน	12	ท่าบุญมี	เกาะจันทร์	ชลบุรี	4.94	0.02	-	-
15090420	748294	1477658	47	ไม่มีชื่อ	แหล่งน้ำ	สระน้ำ	เล็ก	บ้านหนองลำดวน	12	ท่าบุญมี	เกาะจันทร์	ชลบุรี	8.22	0.02	-	-
15090421	746802	1479499	47	ไม่มีชื่อ	แหล่งน้ำ	สระน้ำ	เล็ก	บ้านหนองโคลน	14	ท่าบุญมี	เกาะจันทร์	ชลบุรี	4.86	0.02	-	-
15090422	746774	1479542	47	ไม่มีชื่อ	แหล่งน้ำ	สระน้ำ	เล็ก	บ้านหนองโคลน	14	ท่าบุญมี	เกาะจันทร์	ชลบุรี	3.81	0.01	-	-
15090423	764719	1467721	47	กปภ.สาขาพนัสนิคม - หน่วยบริการบ่อทอง	ผู้ใช้น้ำ	สถานีสูบน้ำ	เล็ก	บ้านอมพนม	1	บ่อทอง	บ่อทอง	ชลบุรี	-	-	-	การประปาส่วนภูมิภาค
15090424	751761	1482819	47	กปภ.สาขาพนัสนิคม - หน่วยบริการท่าบุญมี	ผู้ใช้น้ำ	สถานีสูบน้ำ	เล็ก	บ้านหนองพังพอน	10	เกาะจันทร์	เกาะจันทร์	ชลบุรี	-	-	-	การประปาส่วนภูมิภาค
15100001	730139	1464848	47	อ่างเก็บน้ำบ้านบึง	แหล่งน้ำ	อ่างเก็บน้ำ	กลาง	-	-	คลองกิ่ว	บ้านบึง	ชลบุรี	1,689.26	10.98	-	กรมชลประทาน
15100002	752057	1504432	47	หนองน้ำ	แหล่งน้ำ	หนองน้ำ	กลาง	-	-	ต.หัวสำโรง	อ.แปลงยาว	จ.ฉะเชิงเทรา	413.09	-	-	อปท.
15100003	705625	1530478	47		แหล่งน้ำ	สระน้ำ	เล็ก	บ้านบึงทองหลาง	10	กระทุ่มราย	หนองจอก	กรุงเทพมหานคร	4.49	0.01	-	-
15100004	716468	1500807	47		แหล่งน้ำ	สระน้ำ	เล็ก	บ้านคลองบางจาก	2	หนองจอก	บางปะกง	ฉะเชิงเทรา	16.97	0.05	-	-
15100005	714589	1506463	47	สระน้ำวัดสุขาราม (สามแยก)	แหล่งน้ำ	สระน้ำ	เล็ก	บ้านคลองขุนพิทักษ์	6	หนองจอก	บางปะกง	ฉะเชิงเทรา	2.29	0.23	-	-
15100006	698579	1530717	47		แหล่งน้ำ	สระน้ำ	เล็ก	บ้านบึงทองหลาง	10	โคกแฝด	หนองจอก	กรุงเทพมหานคร	1.68	0.01	-	-
15100007	700380	1525329	47		แหล่งน้ำ	สระน้ำ	เล็ก	บ้านคลองหลวงแพ่ง	5	ลำผักชี	หนองจอก	กรุงเทพมหานคร	67.17	0.21	-	-
15100008	690604	1524276	47		แหล่งน้ำ	สระน้ำ	เล็ก	บ้านคลองหนองงูเห่า	1	แสนแสบ	มีนบุรี	กรุงเทพมหานคร	44.69	0.14	-	-
15100009	691012	1527457	47		แหล่งน้ำ	สระน้ำ	เล็ก	บ้านคลองหนองงูเห่า	1	แสนแสบ	มีนบุรี	กรุงเทพมหานคร	9.51	0.03	-	-
15100010	692684	1529383	47		แหล่งน้ำ	สระน้ำ	เล็ก	บ้านคลองแปด	19	แสนแสบ	มีนบุรี	กรุงเทพมหานคร	4.30	0.01	-	-

ตารางที่ ง.2-3 แสดงทะเบียนแหล่งน้ำและผู้ใช้น้ำในลุ่มน้ำบางปะกง (ต่อ)

รหัสแหล่งน้ำ/ผู้ใช้น้ำ	WGS_E	WGS_N	โซน	ชื่อแหล่งน้ำ/ผู้ใช้น้ำ	ประเภท_1	ประเภท_2	ขนาดโครงการ	บ้าน	หมู่	ตำบล	อำเภอ	จังหวัด	พื้นที่ (ไร่)	ความจุ (ล้าน ลบ.ม.)	พื้นที่ชลประทาน/รับประโยชน์ (ไร่)	หน่วยงาน
15100011	692632	1529578	47		แหล่งน้ำ	สระน้ำ	เล็ก	บ้านคลองแปด	19	แสนแสบ	มีนบุรี	กรุงเทพมหานคร	3.05	0.01	-	-
15100012	692954	1530223	47		แหล่งน้ำ	สระน้ำ	เล็ก	บ้านคลองแปด	19	แสนแสบ	มีนบุรี	กรุงเทพมหานคร	0.87	0.00	-	-
15100013	695407	1523124	47		แหล่งน้ำ	สระน้ำ	เล็ก	บ้านคลองหลุมลำ	12	ลำปลาทิว	ลาดกระบัง	กรุงเทพมหานคร	0.85	0.00	-	-
15100014	695305	1522976	47		แหล่งน้ำ	สระน้ำ	เล็ก	บ้านคลองหลุมลำ	12	ลำปลาทิว	ลาดกระบัง	กรุงเทพมหานคร	0.38	0.00	-	-
15100015	701937	1518976	47		แหล่งน้ำ	สระน้ำ	เล็ก	บ้านคลองหลวงแพ่ง	3	ขุมทอง	ลาดกระบัง	กรุงเทพมหานคร	98.03	0.31	-	-
15100016	690934	1495452	47		แหล่งน้ำ	สระน้ำ	เล็ก	บ้านลาดหวาย	6	บางปู	เมืองสมุทรปราการ	สมุทรปราการ	22.14	0.07	-	-
15100017	691104	1495414	47		แหล่งน้ำ	สระน้ำ	เล็ก	บ้านลาดหวาย	6	บางปู	เมืองสมุทรปราการ	สมุทรปราการ	0.86	0.00	-	-
15100018	690149	1495046	47		แหล่งน้ำ	สระน้ำ	เล็ก	บ้านคลองสี่	14	บางปู	เมืองสมุทรปราการ	สมุทรปราการ	32.37	0.10	-	-
15100019	690310	1494973	47		แหล่งน้ำ	สระน้ำ	เล็ก	บ้านคลองสี่	14	บางปู	เมืองสมุทรปราการ	สมุทรปราการ	3.70	0.01	-	-
15100020	690213	1495389	47		แหล่งน้ำ	สระน้ำ	เล็ก	บ้านคลองสี่	14	บางปู	เมืองสมุทรปราการ	สมุทรปราการ	23.55	0.08	-	-
15100021	690570	1495101	47		แหล่งน้ำ	สระน้ำ	เล็ก	บ้านคลองสี่	14	บางปู	เมืองสมุทรปราการ	สมุทรปราการ	16.06	0.05	-	-
15100022	690649	1494920	47		แหล่งน้ำ	สระน้ำ	เล็ก	บ้านคลองสี่	14	บางปู	เมืองสมุทรปราการ	สมุทรปราการ	18.36	0.06	-	-
15100023	690716	1495489	47		แหล่งน้ำ	สระน้ำ	เล็ก	บ้านคลองสี่	14	บางปู	เมืองสมุทรปราการ	สมุทรปราการ	9.75	0.03	-	-
15100024	699916	1503629	47		แหล่งน้ำ	สระน้ำ	เล็ก	บ้านคลองเจ้า	4	บางบ่อ	บางบ่อ	สมุทรปราการ	13.43	0.04	-	-
15100025	699596	1505046	47		แหล่งน้ำ	สระน้ำ	เล็ก	บ้านคลองเจ้า	4	บางบ่อ	บางบ่อ	สมุทรปราการ	5.06	0.02	-	-
15100026	699723	1505146	47		แหล่งน้ำ	สระน้ำ	เล็ก	บ้านคลองเจ้า	4	บางบ่อ	บางบ่อ	สมุทรปราการ	7.57	0.02	-	-
15100027	699890	1503899	47		แหล่งน้ำ	สระน้ำ	เล็ก	บ้านคลองเจ้า	4	บางบ่อ	บางบ่อ	สมุทรปราการ	27.87	0.09	-	-
15100028	703217	1506175	47		แหล่งน้ำ	สระน้ำ	เล็ก	บ้านคอลาด	10	บางบ่อ	บางบ่อ	สมุทรปราการ	10.33	0.03	-	-
15100029	705231	1501749	47		แหล่งน้ำ	สระน้ำ	เล็ก	บ้านคลองบางพลีน้อย	6	บางพลีน้อย	บางบ่อ	สมุทรปราการ	4.51	0.01	-	-
15100030	705338	1501705	47		แหล่งน้ำ	สระน้ำ	เล็ก	บ้านคลองบางพลีน้อย	6	บางพลีน้อย	บางบ่อ	สมุทรปราการ	1.89	0.01	-	-
15100031	698264	1501459	47		แหล่งน้ำ	สระน้ำ	เล็ก	บ้านอ้อมไร่	1	บางเพรียง	บางบ่อ	สมุทรปราการ	6.33	0.02	-	-
15100032	698376	1501487	47		แหล่งน้ำ	สระน้ำ	เล็ก	บ้านอ้อมไร่	1	บางเพรียง	บางบ่อ	สมุทรปราการ	0.77	0.00	-	-
15100033	695715	1499137	47		แหล่งน้ำ	สระน้ำ	เล็ก	บ้านไร่พริก	2	บางเพรียง	บางบ่อ	สมุทรปราการ	4.19	0.01	-	-
15100034	698549	1497577	47		แหล่งน้ำ	สระน้ำ	เล็ก	บ้านสุเหร่าคลองกันยา	2	บางเพรียง	บางบ่อ	สมุทรปราการ	1.57	0.01	-	-
15100035	693044	1497162	47		แหล่งน้ำ	สระน้ำ	เล็ก	บ้านลาดหวาย	6	บางเพรียง	บางบ่อ	สมุทรปราการ	2.40	0.01	-	-
15100036	693242	1497276	47		แหล่งน้ำ	สระน้ำ	เล็ก	บ้านลาดหวาย	6	บางเพรียง	บางบ่อ	สมุทรปราการ	4.11	0.01	-	-
15100037	699965	1496453	47		แหล่งน้ำ	สระน้ำ	เล็ก	บ้านสุเหร่าคลองกันยา	2	คลองด่าน	บางบ่อ	สมุทรปราการ	67.54	0.22	-	-
15100038	699816	1496165	47		แหล่งน้ำ	สระน้ำ	เล็ก	บ้านสุเหร่าคลองกันยา	2	คลองด่าน	บางบ่อ	สมุทรปราการ	0.59	0.00	-	-

ตารางที่ ง.2-3 แสดงทะเบียนแหล่งน้ำและผู้ใช้น้ำในลุ่มน้ำบางปะกง (ต่อ)

รหัสแหล่งน้ำ/ผู้ใช้น้ำ	WGS_E	WGS_N	โซน	ชื่อแหล่งน้ำ/ผู้ใช้น้ำ	ประเภท_1	ประเภท_2	ขนาดโครงการ	บ้าน	หมู่	ตำบล	อำเภอ	จังหวัด	พื้นที่ (ไร่)	ความจุ (ล้าน ลบ.ม.)	พื้นที่ชลประทาน/รับประโยชน์ (ไร่)	หน่วยงาน
15100039	698748	1497398	47		แหล่งน้ำ	สระน้ำ	เล็ก	บ้านสุเหร่าคลองกันยา	2	คลองด่าน	บางบ่อ	สมุทรปราการ	7.48	0.02	-	-
15100040	698960	1497286	47		แหล่งน้ำ	สระน้ำ	เล็ก	บ้านสุเหร่าคลองกันยา	2	คลองด่าน	บางบ่อ	สมุทรปราการ	3.04	0.01	-	-
15100041	699014	1497638	47		แหล่งน้ำ	สระน้ำ	เล็ก	บ้านสุเหร่าคลองกันยา	2	คลองด่าน	บางบ่อ	สมุทรปราการ	1.99	0.01	-	-
15100042	698879	1497592	47		แหล่งน้ำ	สระน้ำ	เล็ก	บ้านสุเหร่าคลองกันยา	2	คลองด่าน	บางบ่อ	สมุทรปราการ	2.19	0.01	-	-
15100043	699305	1496260	47		แหล่งน้ำ	สระน้ำ	เล็ก	บ้านคลองท้องคุ้ง	3	คลองด่าน	บางบ่อ	สมุทรปราการ	1.22	0.00	-	-
15100044	699382	1496166	47		แหล่งน้ำ	สระน้ำ	เล็ก	บ้านคลองท้องคุ้ง	3	คลองด่าน	บางบ่อ	สมุทรปราการ	1.44	0.00	-	-
15100045	699281	1496199	47		แหล่งน้ำ	สระน้ำ	เล็ก	บ้านคลองท้องคุ้ง	3	คลองด่าน	บางบ่อ	สมุทรปราการ	1.70	0.01	-	-
15100046	699464	1496202	47		แหล่งน้ำ	สระน้ำ	เล็ก	บ้านคลองท้องคุ้ง	3	คลองด่าน	บางบ่อ	สมุทรปราการ	1.41	0.00	-	-
15100047	701533	1494851	47		แหล่งน้ำ	สระน้ำ	เล็ก	บ้านสีล้ง	12	คลองด่าน	บางบ่อ	สมุทรปราการ	0.60	0.00	-	-
15100048	701489	1494864	47		แหล่งน้ำ	สระน้ำ	เล็ก	บ้านสีล้ง	12	คลองด่าน	บางบ่อ	สมุทรปราการ	0.56	0.00	-	-
15100049	701043	1495012	47		แหล่งน้ำ	สระน้ำ	เล็ก	บ้านสีล้ง	12	คลองด่าน	บางบ่อ	สมุทรปราการ	0.34	0.00	-	-
15100050	700364	1494906	47		แหล่งน้ำ	สระน้ำ	เล็ก	บ้านสีล้ง	12	คลองด่าน	บางบ่อ	สมุทรปราการ	2.31	0.01	-	-
15100051	700389	1494981	47		แหล่งน้ำ	สระน้ำ	เล็ก	บ้านสีล้ง	12	คลองด่าน	บางบ่อ	สมุทรปราการ	0.32	0.00	-	-
15100052	700304	1495049	47		แหล่งน้ำ	สระน้ำ	เล็ก	บ้านสีล้ง	12	คลองด่าน	บางบ่อ	สมุทรปราการ	2.91	0.01	-	-
15100053	700402	1494900	47		แหล่งน้ำ	สระน้ำ	เล็ก	บ้านสีล้ง	12	คลองด่าน	บางบ่อ	สมุทรปราการ	0.40	0.00	-	-
15100054	700920	1511865	47		แหล่งน้ำ	สระน้ำ	เล็ก	บ้านบางพลี	13	เปร็ง	บางบ่อ	สมุทรปราการ	6.22	0.02	-	-
15100055	701086	1511848	47		แหล่งน้ำ	สระน้ำ	เล็ก	บ้านบางพลี	13	เปร็ง	บางบ่อ	สมุทรปราการ	10.80	0.03	-	-
15100056	685092	1503488	47		แหล่งน้ำ	สระน้ำ	เล็ก	บ้านคลองบัวคลี่	18	บางพลีใหญ่	บางพลี	สมุทรปราการ	8.16	0.03	-	-
15100057	689756	1496340	47		แหล่งน้ำ	สระน้ำ	เล็ก	บ้านคลองสี่	14	บางปลา	บางพลี	สมุทรปราการ	2.51	0.01	-	-
15100058	690076	1496935	47		แหล่งน้ำ	สระน้ำ	เล็ก	บ้านคลองสี่	14	บางปลา	บางพลี	สมุทรปราการ	4.56	0.01	-	-
15100059	685451	1497809	47		แหล่งน้ำ	สระน้ำ	เล็ก	บ้านคลองสี่	15	บางปลา	บางพลี	สมุทรปราการ	12.85	0.04	-	-
15100060	689534	1504103	47		แหล่งน้ำ	สระน้ำ	เล็ก	บ้านคลองบางโฉลง	1	บางโฉลง	บางพลี	สมุทรปราการ	7.10	0.02	-	-
15100061	687733	1505160	47		แหล่งน้ำ	สระน้ำ	เล็ก	บ้านเกาะบางโฉลง	2	บางโฉลง	บางพลี	สมุทรปราการ	28.85	0.09	-	-
15100062	698324	1515018	47		แหล่งน้ำ	สระน้ำ	เล็ก	บ้านกลั่นหอม	14	บางเสาธง	บางเสาธง	สมุทรปราการ	19.76	0.06	-	-
15100063	693551	1516391	47		แหล่งน้ำ	สระน้ำ	เล็ก	บ้านหัวคู้	1	ศีรษะจรเข้น้อย	บางเสาธง	สมุทรปราการ	25.72	0.08	-	-
15100064	694062	1513368	47		แหล่งน้ำ	สระน้ำ	เล็ก	บ้านคลองจรเข้น้อย	4	ศีรษะจรเข้น้อย	บางเสาธง	สมุทรปราการ	21.82	0.07	-	-
15100065	720081	1476559	47	ไม่มีชื่อ	แหล่งน้ำ	สระน้ำ	เล็ก	บ้านเขาดิน	2	หนองรี	เมืองชลบุรี	ชลบุรี	3.70	0.01	-	-
15100066	720706	1477109	47	ไม่มีชื่อ	แหล่งน้ำ	สระน้ำ	เล็ก	บ้านเขาดิน	2	หนองรี	เมืองชลบุรี	ชลบุรี	1.96	0.01	-	-

ตารางที่ ง.2-3 แสดงทะเบียนแหล่งน้ำและผู้ใช้น้ำในลุ่มน้ำบางปะกง (ต่อ)

รหัสแหล่งน้ำ/ผู้ใช้น้ำ	WGS_E	WGS_N	โซน	ชื่อแหล่งน้ำ/ผู้ใช้น้ำ	ประเภท_1	ประเภท_2	ขนาดโครงการ	บ้าน	หมู่	ตำบล	อำเภอ	จังหวัด	พื้นที่ (ไร่)	ความจุ (ล้าน ลบ.ม.)	พื้นที่ชลประทาน/รับประโยชน์ (ไร่)	หน่วยงาน
15100067	720773	1477911	47	หนองน้ำ	แหล่งน้ำ	หนอง	เล็ก	บ้านเขาดิน	2	หนองรี	เมืองชลบุรี	ชลบุรี	3.84	0.01	-	-
15100068	722212	1476382	47	ไม่มีชื่อ	แหล่งน้ำ	สระน้ำ	เล็ก	บ้านเขาดิน	4	หนองรี	เมืองชลบุรี	ชลบุรี	22.72	0.14	-	-
15100069	720935	1478066	47	ไม่มีชื่อ	แหล่งน้ำ	สระน้ำ	เล็ก	บ้านนาเขื่อน	6	หนองรี	เมืองชลบุรี	ชลบุรี	3.47	0.01	-	-
15100070	721294	1475012	47	หนองน้ำ	แหล่งน้ำ	หนอง	เล็ก	บ้านหนองขยาด	9	หนองรี	เมืองชลบุรี	ชลบุรี	2.97	0.01	-	-
15100071	721478	1473344	47	ไม่มีชื่อ	แหล่งน้ำ	สระน้ำ	เล็ก	บ้านหนองกลางดง	10	หนองรี	เมืองชลบุรี	ชลบุรี	7.81	0.02	-	-
15100072	721699	1473395	47	ไม่มีชื่อ	แหล่งน้ำ	สระน้ำ	เล็ก	บ้านหนองกลางดง	10	หนองรี	เมืองชลบุรี	ชลบุรี	9.10	0.03	-	-
15100073	721407	1473469	47	ไม่มีชื่อ	แหล่งน้ำ	สระน้ำ	เล็ก	บ้านหนองกลางดง	10	หนองรี	เมืองชลบุรี	ชลบุรี	11.92	0.05	-	-
15100074	721621	1473583	47	ไม่มีชื่อ	แหล่งน้ำ	สระน้ำ	เล็ก	บ้านหนองกลางดง	10	หนองรี	เมืองชลบุรี	ชลบุรี	5.54	0.02	-	-
15100075	721176	1473740	47	ไม่มีชื่อ	แหล่งน้ำ	สระน้ำ	เล็ก	บ้านหนองกลางดง	10	หนองรี	เมืองชลบุรี	ชลบุรี	5.18	0.02	-	-
15100076	721629	1473730	47	ไม่มีชื่อ	แหล่งน้ำ	สระน้ำ	เล็ก	บ้านหนองกลางดง	10	หนองรี	เมืองชลบุรี	ชลบุรี	4.18	0.01	-	-
15100077	722066	1473771	47	ไม่มีชื่อ	แหล่งน้ำ	สระน้ำ	เล็ก	บ้านหนองกลางดง	10	หนองรี	เมืองชลบุรี	ชลบุรี	4.83	0.02	-	-
15100078	721678	1473885	47	ไม่มีชื่อ	แหล่งน้ำ	สระน้ำ	เล็ก	บ้านหนองกลางดง	10	หนองรี	เมืองชลบุรี	ชลบุรี	3.11	0.01	-	-
15100079	721283	1473831	47	ไม่มีชื่อ	แหล่งน้ำ	สระน้ำ	เล็ก	บ้านหนองกลางดง	10	หนองรี	เมืองชลบุรี	ชลบุรี	14.09	0.05	-	-
15100080	722263	1473909	47	ไม่มีชื่อ	แหล่งน้ำ	สระน้ำ	เล็ก	บ้านหนองกลางดง	10	หนองรี	เมืองชลบุรี	ชลบุรี	3.88	0.01	-	-
15100081	721334	1473969	47	ไม่มีชื่อ	แหล่งน้ำ	สระน้ำ	เล็ก	บ้านหนองกลางดง	10	หนองรี	เมืองชลบุรี	ชลบุรี	4.22	0.01	-	-
15100082	722356	1474020	47	หนองน้ำ	แหล่งน้ำ	หนอง	เล็ก	บ้านหนองกลางดง	10	หนองรี	เมืองชลบุรี	ชลบุรี	22.14	0.14	-	-
15100083	721114	1474051	47	ไม่มีชื่อ	แหล่งน้ำ	สระน้ำ	เล็ก	บ้านหนองกลางดง	10	หนองรี	เมืองชลบุรี	ชลบุรี	19.03	0.06	-	-
15100084	721813	1474169	47	ไม่มีชื่อ	แหล่งน้ำ	สระน้ำ	เล็ก	บ้านหนองกลางดง	10	หนองรี	เมืองชลบุรี	ชลบุรี	3.56	0.01	-	-
15100085	721017	1474189	47	ไม่มีชื่อ	แหล่งน้ำ	สระน้ำ	เล็ก	บ้านหนองกลางดง	10	หนองรี	เมืองชลบุรี	ชลบุรี	16.05	0.06	-	-
15100086	721321	1474193	47	ไม่มีชื่อ	แหล่งน้ำ	สระน้ำ	เล็ก	บ้านหนองกลางดง	10	หนองรี	เมืองชลบุรี	ชลบุรี	21.53	0.08	-	-
15100087	722488	1474122	47	ไม่มีชื่อ	แหล่งน้ำ	สระน้ำ	เล็ก	บ้านหนองกลางดง	10	หนองรี	เมืองชลบุรี	ชลบุรี	24.35	0.16	-	-
15100088	721269	1474415	47	ไม่มีชื่อ	แหล่งน้ำ	สระน้ำ	เล็ก	บ้านหนองกลางดง	10	หนองรี	เมืองชลบุรี	ชลบุรี	3.70	0.01	-	-
15100089	721618	1474497	47	ไม่มีชื่อ	แหล่งน้ำ	สระน้ำ	เล็ก	บ้านหนองกลางดง	10	หนองรี	เมืองชลบุรี	ชลบุรี	17.18	0.06	-	-
15100090	721307	1474600	47	ไม่มีชื่อ	แหล่งน้ำ	สระน้ำ	เล็ก	บ้านหนองกลางดง	10	หนองรี	เมืองชลบุรี	ชลบุรี	19.17	0.07	-	-
15100091	721843	1474670	47	ไม่มีชื่อ	แหล่งน้ำ	สระน้ำ	เล็ก	บ้านหนองกลางดง	10	หนองรี	เมืองชลบุรี	ชลบุรี	8.38	0.02	-	-
15100092	721257	1474801	47	หนองน้ำ	แหล่งน้ำ	หนอง	เล็ก	บ้านหนองกลางดง	10	หนองรี	เมืองชลบุรี	ชลบุรี	8.74	0.03	-	-
15100093	721734	1470601	47	ไม่มีชื่อ	แหล่งน้ำ	สระน้ำ	เล็ก	บ้านช่องมะเฟือง	12	หนองรี	เมืองชลบุรี	ชลบุรี	2.99	0.01	-	-
15100094	721597	1471352	47	ไม่มีชื่อ	แหล่งน้ำ	สระน้ำ	เล็ก	บ้านช่องมะเฟือง	12	หนองรี	เมืองชลบุรี	ชลบุรี	3.46	0.01	-	-

ตารางที่ ง.2-3 แสดงทะเบียนแหล่งน้ำและผู้ใช้น้ำในลุ่มน้ำบางปะกง (ต่อ)

รหัสแหล่งน้ำ/ผู้ใช้น้ำ	WGS_E	WGS_N	โซน	ชื่อแหล่งน้ำ/ผู้ใช้น้ำ	ประเภท_1	ประเภท_2	ขนาดโครงการ	บ้าน	หมู่	ตำบล	อำเภอ	จังหวัด	พื้นที่ (ไร่)	ความจุ (ล้าน ลบ.ม.)	พื้นที่ชลประทาน/รับประโยชน์ (ไร่)	หน่วยงาน
15100095	722860	1471741	47	ไม่มีชื่อ	แหล่งน้ำ	สระน้ำ	เล็ก	บ้านช่องมะเฟือง	12	หนองรี	เมืองชลบุรี	ชลบุรี	3.41	0.01	-	-
15100096	723525	1471789	47	ไม่มีชื่อ	แหล่งน้ำ	สระน้ำ	เล็ก	บ้านช่องมะเฟือง	12	หนองรี	เมืองชลบุรี	ชลบุรี	3.58	0.01	-	-
15100097	723598	1471885	47	ไม่มีชื่อ	แหล่งน้ำ	สระน้ำ	เล็ก	บ้านช่องมะเฟือง	12	หนองรี	เมืองชลบุรี	ชลบุรี	3.85	0.01	-	-
15100098	722238	1472000	47	ไม่มีชื่อ	แหล่งน้ำ	สระน้ำ	เล็ก	บ้านช่องมะเฟือง	12	หนองรี	เมืองชลบุรี	ชลบุรี	9.75	0.04	-	-
15100099	722406	1472056	47	ไม่มีชื่อ	แหล่งน้ำ	สระน้ำ	เล็ก	บ้านช่องมะเฟือง	12	หนองรี	เมืองชลบุรี	ชลบุรี	3.61	0.01	-	-
15100100	722696	1472394	47	ไม่มีชื่อ	แหล่งน้ำ	สระน้ำ	เล็ก	บ้านช่องมะเฟือง	12	หนองรี	เมืองชลบุรี	ชลบุรี	2.39	0.01	-	-
15100101	723206	1472471	47	หนองน้ำ	แหล่งน้ำ	หนอง	เล็ก	บ้านช่องมะเฟือง	12	หนองรี	เมืองชลบุรี	ชลบุรี	12.53	0.05	-	-
15100102	722353	1472535	47	ไม่มีชื่อ	แหล่งน้ำ	สระน้ำ	เล็ก	บ้านช่องมะเฟือง	12	หนองรี	เมืองชลบุรี	ชลบุรี	5.44	0.01	-	-
15100103	722074	1472516	47	ไม่มีชื่อ	แหล่งน้ำ	สระน้ำ	เล็ก	บ้านช่องมะเฟือง	12	หนองรี	เมืองชลบุรี	ชลบุรี	5.25	0.02	-	-
15100104	722186	1472658	47	ไม่มีชื่อ	แหล่งน้ำ	สระน้ำ	เล็ก	บ้านช่องมะเฟือง	12	หนองรี	เมืองชลบุรี	ชลบุรี	4.04	0.01	-	-
15100105	722907	1472723	47	ไม่มีชื่อ	แหล่งน้ำ	สระน้ำ	เล็ก	บ้านช่องมะเฟือง	12	หนองรี	เมืองชลบุรี	ชลบุรี	2.51	0.01	-	-
15100106	722537	1472734	47	ไม่มีชื่อ	แหล่งน้ำ	สระน้ำ	เล็ก	บ้านช่องมะเฟือง	12	หนองรี	เมืองชลบุรี	ชลบุรี	2.77	0.01	-	-
15100107	722917	1472959	47	ไม่มีชื่อ	แหล่งน้ำ	สระน้ำ	เล็ก	บ้านหนองคล้า	13	หนองรี	เมืองชลบุรี	ชลบุรี	2.42	0.01	-	-
15100108	723958	1473165	47	ไม่มีชื่อ	แหล่งน้ำ	สระน้ำ	เล็ก	บ้านหนองคล้า	13	หนองรี	เมืองชลบุรี	ชลบุรี	7.25	0.02	-	-
15100109	723075	1473243	47	ไม่มีชื่อ	แหล่งน้ำ	สระน้ำ	เล็ก	บ้านหนองคล้า	13	หนองรี	เมืองชลบุรี	ชลบุรี	2.19	0.01	-	-
15100110	723443	1473594	47	ไม่มีชื่อ	แหล่งน้ำ	สระน้ำ	เล็ก	บ้านหนองคล้า	13	หนองรี	เมืองชลบุรี	ชลบุรี	3.44	0.01	-	-
15100111	722061	1473386	47	ไม่มีชื่อ	แหล่งน้ำ	สระน้ำ	เล็ก	บ้านหนองหญ้าแห้ง	14	หนองรี	เมืองชลบุรี	ชลบุรี	23.79	0.14	-	-
15100112	722184	1473585	47	ไม่มีชื่อ	แหล่งน้ำ	สระน้ำ	เล็ก	บ้านหนองหญ้าแห้ง	14	หนองรี	เมืองชลบุรี	ชลบุรี	15.14	0.05	-	-
15100113	723027	1473624	47	ไม่มีชื่อ	แหล่งน้ำ	สระน้ำ	เล็ก	บ้านหนองหญ้าแห้ง	14	หนองรี	เมืองชลบุรี	ชลบุรี	8.59	0.03	-	-
15100114	723135	1474382	47	ไม่มีชื่อ	แหล่งน้ำ	สระน้ำ	เล็ก	บ้านหนองหญ้าแห้ง	14	หนองรี	เมืองชลบุรี	ชลบุรี	13.39	0.05	-	-
15100115	720940	1481214	47	ไม่มีชื่อ	แหล่งน้ำ	สระน้ำ	เล็ก	บ้านนาขัดแตะ	3	นาป่า	เมืองชลบุรี	ชลบุรี	8.00	0.02	-	-
15100116	721177	1480921	47	ไม่มีชื่อ	แหล่งน้ำ	สระน้ำ	เล็ก	บ้านนาขัดแตะ	3	นาป่า	เมืองชลบุรี	ชลบุรี	60.56	0.41	-	-
15100117	720838	1481490	47	ไม่มีชื่อ	แหล่งน้ำ	สระน้ำ	เล็ก	บ้านนาขัดแตะ	3	นาป่า	เมืองชลบุรี	ชลบุรี	8.27	0.04	-	-
15100118	720915	1481701	47	ไม่มีชื่อ	แหล่งน้ำ	สระน้ำ	เล็ก	บ้านนาขัดแตะ	3	นาป่า	เมืองชลบุรี	ชลบุรี	38.65	0.25	-	-
15100119	722384	1478635	47	ไม่มีชื่อ	แหล่งน้ำ	สระน้ำ	เล็ก	บ้านหนองน้ำซอน	3	นาป่า	เมืองชลบุรี	ชลบุรี	9.56	0.03	-	-
15100120	721657	1478714	47	ไม่มีชื่อ	แหล่งน้ำ	สระน้ำ	เล็ก	บ้านห้วยตะคุก	4	นาป่า	เมืองชลบุรี	ชลบุรี	3.39	0.01	-	-
15100121	721661	1479021	47	ไม่มีชื่อ	แหล่งน้ำ	สระน้ำ	เล็ก	บ้านห้วยตะคุก	4	นาป่า	เมืองชลบุรี	ชลบุรี	13.23	0.04	-	-
15100122	721366	1479487	47	ไม่มีชื่อ	แหล่งน้ำ	สระน้ำ	เล็ก	บ้านห้วยตะคุก	4	นาป่า	เมืองชลบุรี	ชลบุรี	3.76	0.01	-	-

ตารางที่ ง.2-3 แสดงทะเบียนแหล่งน้ำและผู้ใช้น้ำในลุ่มน้ำบางปะกง (ต่อ)

รหัสแหล่งน้ำ/ผู้ใช้น้ำ	WGS_E	WGS_N	โซน	ชื่อแหล่งน้ำ/ผู้ใช้น้ำ	ประเภท_1	ประเภท_2	ขนาดโครงการ	บ้าน	หมู่	ตำบล	อำเภอ	จังหวัด	พื้นที่ (ไร่)	ความจุ (ล้าน ลบ.ม.)	พื้นที่ชลประทาน/รับประโยชน์ (ไร่)	หน่วยงาน
15100123	721609	1479477	47	ไม่มีชื่อ	แหล่งน้ำ	สระน้ำ	เล็ก	บ้านห้วยตะคุก	4	นาป่า	เมืองชลบุรี	ชลบุรี	38.25	0.23	-	-
15100124	720776	1479482	47	หนองน้ำ	แหล่งน้ำ	หนอง	เล็ก	บ้านทุ่งบางกระแบง	5	นาป่า	เมืองชลบุรี	ชลบุรี	37.07	0.24	-	-
15100125	721158	1480151	47	ไม่มีชื่อ	แหล่งน้ำ	สระน้ำ	เล็ก	บ้านทุ่งบางกระแบง	5	นาป่า	เมืองชลบุรี	ชลบุรี	3.66	0.01	-	-
15100126	721711	1478204	47	ไม่มีชื่อ	แหล่งน้ำ	สระน้ำ	เล็ก	บ้านนาเขื่อน	6	นาป่า	เมืองชลบุรี	ชลบุรี	6.98	0.02	-	-
15100127	719973	1478597	47	ไม่มีชื่อ	แหล่งน้ำ	สระน้ำ	เล็ก	บ้านนาเขื่อน	6	นาป่า	เมืองชลบุรี	ชลบุรี	7.26	0.02	-	-
15100128	720236	1478988	47	ไม่มีชื่อ	แหล่งน้ำ	สระน้ำ	เล็ก	บ้านนาเขื่อน	6	นาป่า	เมืองชลบุรี	ชลบุรี	2.80	0.01	-	-
15100129	720792	1479159	47	ไม่มีชื่อ	แหล่งน้ำ	สระน้ำ	เล็ก	บ้านนาเขื่อน	6	นาป่า	เมืองชลบุรี	ชลบุรี	1.83	0.01	-	-
15100130	719773	1478578	47	ไม่มีชื่อ	แหล่งน้ำ	สระน้ำ	เล็ก	บ้านหนองพะเนียง	7	นาป่า	เมืองชลบุรี	ชลบุรี	2.85	0.01	-	-
15100131	719599	1478947	47	ไม่มีชื่อ	แหล่งน้ำ	สระน้ำ	เล็ก	บ้านหนองพะเนียง	7	นาป่า	เมืองชลบุรี	ชลบุรี	3.03	0.01	-	-
15100132	719696	1478966	47	ไม่มีชื่อ	แหล่งน้ำ	สระน้ำ	เล็ก	บ้านหนองพะเนียง	7	นาป่า	เมืองชลบุรี	ชลบุรี	8.74	0.02	-	-
15100133	718903	1480254	47	ไม่มีชื่อ	แหล่งน้ำ	สระน้ำ	เล็ก	บ้านบ่อหวด	8	นาป่า	เมืองชลบุรี	ชลบุรี	2.28	0.01	-	-
15100134	719010	1480550	47	ไม่มีชื่อ	แหล่งน้ำ	สระน้ำ	เล็ก	บ้านบ่อหวด	8	นาป่า	เมืองชลบุรี	ชลบุรี	3.33	0.01	-	-
15100135	719076	1480570	47	หนองน้ำ	แหล่งน้ำ	หนอง	เล็ก	บ้านบ่อหวด	8	นาป่า	เมืองชลบุรี	ชลบุรี	4.15	0.01	-	-
15100136	721766	1482432	47	ไม่มีชื่อ	แหล่งน้ำ	สระน้ำ	เล็ก	บ้านซากสมอ	1	ดอนหัวพ่อ	เมืองชลบุรี	ชลบุรี	3.20	0.01	-	-
15100137	722098	1482856	47	ไม่มีชื่อ	แหล่งน้ำ	สระน้ำ	เล็ก	บ้านซากสมอ	1	ดอนหัวพ่อ	เมืองชลบุรี	ชลบุรี	6.84	0.02	-	-
15100138	722689	1484040	47	ไม่มีชื่อ	แหล่งน้ำ	สระน้ำ	เล็ก	บ้านหนองไผ่กลางดอน	2	ดอนหัวพ่อ	เมืองชลบุรี	ชลบุรี	2.72	0.01	-	-
15100139	721907	1484122	47	ไม่มีชื่อ	แหล่งน้ำ	สระน้ำ	เล็ก	บ้านหนองไผ่กลางดอน	2	ดอนหัวพ่อ	เมืองชลบุรี	ชลบุรี	4.18	0.01	-	-
15100140	720794	1483893	47	หนองน้ำ	แหล่งน้ำ	หนอง	เล็ก	บ้านหนองหัวพ่อ	5	ดอนหัวพ่อ	เมืองชลบุรี	ชลบุรี	2.52	0.01	-	-
15100141	720731	1484239	47	หนองน้ำ	แหล่งน้ำ	หนอง	เล็ก	บ้านดอนล่าง	6	ดอนหัวพ่อ	เมืองชลบุรี	ชลบุรี	12.45	0.05	-	-
15100142	720487	1484541	47	ไม่มีชื่อ	แหล่งน้ำ	สระน้ำ	เล็ก	บ้านดอนล่าง	6	ดอนหัวพ่อ	เมืองชลบุรี	ชลบุรี	3.77	0.01	-	-
15100143	720334	1484637	47	ไม่มีชื่อ	แหล่งน้ำ	สระน้ำ	เล็ก	บ้านดอนล่าง	6	ดอนหัวพ่อ	เมืองชลบุรี	ชลบุรี	3.54	0.02	-	-
15100144	720662	1484853	47	ไม่มีชื่อ	แหล่งน้ำ	สระน้ำ	เล็ก	บ้านดอนล่าง	6	ดอนหัวพ่อ	เมืองชลบุรี	ชลบุรี	2.82	0.01	-	-
15100145	721068	1485061	47	ไม่มีชื่อ	แหล่งน้ำ	สระน้ำ	เล็ก	บ้านดอนล่าง	6	ดอนหัวพ่อ	เมืองชลบุรี	ชลบุรี	2.65	0.01	-	-
15100146	719426	1484213	47	ไม่มีชื่อ	แหล่งน้ำ	สระน้ำ	เล็ก	บ้านหนองยายรัก	12	ดอนหัวพ่อ	เมืองชลบุรี	ชลบุรี	31.39	0.01	-	-
15100147	717606	1482159	47	ไม่มีชื่อ	แหล่งน้ำ	สระน้ำ	เล็ก	บ้านห้วยสาริกา	3	หนองไม้แดง	เมืองชลบุรี	ชลบุรี	5.93	0.02	-	-
15100148	717606	1482395	47	ไม่มีชื่อ	แหล่งน้ำ	สระน้ำ	เล็ก	บ้านห้วยสาริกา	3	หนองไม้แดง	เมืองชลบุรี	ชลบุรี	1.61	0.01	-	-
15100149	717504	1482583	47	ไม่มีชื่อ	แหล่งน้ำ	สระน้ำ	เล็ก	บ้านห้วยสาริกา	3	หนองไม้แดง	เมืองชลบุรี	ชลบุรี	3.85	0.01	-	-
15100150	719621	1484072	47	อ่างเก็บน้ำ	แหล่งน้ำ	อ่างเก็บน้ำ	เล็ก	บ้านหนองยายรัก	12	หนองไม้แดง	เมืองชลบุรี	ชลบุรี	4.44	0.02	-	-

ตารางที่ ง.2-3 แสดงทะเบียนแหล่งน้ำและผู้ใช้น้ำในลุ่มน้ำบางปะกง (ต่อ)

รหัสแหล่งน้ำ/ผู้ใช้น้ำ	WGS_E	WGS_N	โซน	ชื่อแหล่งน้ำ/ผู้ใช้น้ำ	ประเภท_1	ประเภท_2	ขนาดโครงการ	บ้าน	หมู่	ตำบล	อำเภอ	จังหวัด	พื้นที่ (ไร่)	ความจุ (ล้าน ลบ.ม.)	พื้นที่ชลประทาน/รับประโยชน์ (ไร่)	หน่วยงาน
15100151	717176	1483726	47	ไม่มีชื่อ	แหล่งน้ำ	สระน้ำ	เล็ก	บ้านก้นทุ่ง	4	คลองตำหรุ	เมืองชลบุรี	ชลบุรี	6.13	0.01	-	-
15100152	723206	1478136	47	ไม่มีชื่อ	แหล่งน้ำ	สระน้ำ	เล็ก	บ้านบน	2	สำนักบก	เมืองชลบุรี	ชลบุรี	2.88	0.01	-	-
15100153	723551	1479118	47	หนองน้ำ	แหล่งน้ำ	หนอง	เล็ก	บ้านหนองน้ำชอน	3	สำนักบก	เมืองชลบุรี	ชลบุรี	48.98	0.30	-	-
15100154	723120	1479203	47	ไม่มีชื่อ	แหล่งน้ำ	สระน้ำ	เล็ก	บ้านหนองน้ำชอน	3	สำนักบก	เมืองชลบุรี	ชลบุรี	175.32	-	-	-
15100155	722352	1479169	47	ไม่มีชื่อ	แหล่งน้ำ	สระน้ำ	เล็ก	บ้านห้วยตะคุก	4	สำนักบก	เมืองชลบุรี	ชลบุรี	5.97	0.02	-	-
15100156	722155	1479440	47	ไม่มีชื่อ	แหล่งน้ำ	สระน้ำ	เล็ก	บ้านห้วยตะคุก	4	สำนักบก	เมืองชลบุรี	ชลบุรี	2.20	0.01	-	-
15100157	722307	1479606	47	หนองน้ำ	แหล่งน้ำ	หนอง	เล็ก	บ้านห้วยตะคุก	4	สำนักบก	เมืองชลบุรี	ชลบุรี	35.02	0.22	-	-
15100158	722166	1477764	47	ไม่มีชื่อ	แหล่งน้ำ	สระน้ำ	เล็ก	บ้านเขาดิน	4	สำนักบก	เมืองชลบุรี	ชลบุรี	1.65	0.01	-	-
15100159	723154	1480697	47	ไม่มีชื่อ	แหล่งน้ำ	สระน้ำ	เล็ก	บ้านไร่	5	สำนักบก	เมืองชลบุรี	ชลบุรี	9.47	0.03	-	-
15100160	721872	1480449	47	ไม่มีชื่อ	แหล่งน้ำ	สระน้ำ	เล็ก	บ้านหนองกระต่าย	6	สำนักบก	เมืองชลบุรี	ชลบุรี	6.50	0.02	-	-
15100161	722203	1480439	47	ไม่มีชื่อ	แหล่งน้ำ	สระน้ำ	เล็ก	บ้านหนองกระต่าย	6	สำนักบก	เมืองชลบุรี	ชลบุรี	13.62	0.05	-	-
15100162	726954	1471626	47	ไม่มีชื่อ	แหล่งน้ำ	สระน้ำ	เล็ก	บ้านบึง	1	บ้านบึง	บ้านบึง	ชลบุรี	5.62	0.02	-	-
15100163	727159	1472340	47	ไม่มีชื่อ	แหล่งน้ำ	สระน้ำ	เล็ก	บ้านบึง	1	บ้านบึง	บ้านบึง	ชลบุรี	9.56	0.03	-	-
15100164	727472	1472574	47	ไม่มีชื่อ	แหล่งน้ำ	สระน้ำ	เล็ก	บ้านบึง	1	บ้านบึง	บ้านบึง	ชลบุรี	4.00	0.01	-	-
15100165	727480	1472635	47	ไม่มีชื่อ	แหล่งน้ำ	สระน้ำ	เล็ก	บ้านบึง	1	บ้านบึง	บ้านบึง	ชลบุรี	4.52	0.01	-	-
15100166	731992	1475483	47	ไม่มีชื่อ	แหล่งน้ำ	สระน้ำ	เล็ก	บ้านหนองพยอม	1	บ้านบึง	บ้านบึง	ชลบุรี	33.60	0.21	-	-
15100167	732067	1474641	47	ไม่มีชื่อ	แหล่งน้ำ	สระน้ำ	เล็ก	บ้านหนองพยอม	1	บ้านบึง	บ้านบึง	ชลบุรี	4.66	0.01	-	-
15100168	731492	1475007	47	ไม่มีชื่อ	แหล่งน้ำ	สระน้ำ	เล็ก	บ้านหนองพยอม	1	บ้านบึง	บ้านบึง	ชลบุรี	1.97	0.01	-	-
15100169	730231	1475317	47	หนองน้ำ	แหล่งน้ำ	หนอง	เล็ก	บ้านหนองพยอม	1	บ้านบึง	บ้านบึง	ชลบุรี	24.53	0.17	-	-
15100170	730771	1475594	47	ไม่มีชื่อ	แหล่งน้ำ	สระน้ำ	เล็ก	บ้านหนองพยอม	1	บ้านบึง	บ้านบึง	ชลบุรี	2.75	0.01	-	-
15100171	728773	1473298	47	ไม่มีชื่อ	แหล่งน้ำ	สระน้ำ	เล็ก	บ้านเชิดน้อย	2	บ้านบึง	บ้านบึง	ชลบุรี	4.16	0.01	-	-
15100172	728567	1473510	47	ไม่มีชื่อ	แหล่งน้ำ	สระน้ำ	เล็ก	บ้านเชิดน้อย	2	บ้านบึง	บ้านบึง	ชลบุรี	3.21	0.01	-	-
15100173	728535	1474239	47	ไม่มีชื่อ	แหล่งน้ำ	สระน้ำ	เล็ก	บ้านเชิดน้อย	2	บ้านบึง	บ้านบึง	ชลบุรี	1.91	0.01	-	-
15100174	727858	1474514	47	ไม่มีชื่อ	แหล่งน้ำ	สระน้ำ	เล็ก	บ้านเชิดน้อย	2	บ้านบึง	บ้านบึง	ชลบุรี	2.01	0.01	-	-
15100175	732490	1474031	47	ไม่มีชื่อ	แหล่งน้ำ	สระน้ำ	เล็ก	บ้านหนองบอนแดง	2	บ้านบึง	บ้านบึง	ชลบุรี	2.20	0.01	-	-
15100176	731242	1470185	47	ไม่มีชื่อ	แหล่งน้ำ	สระน้ำ	เล็ก	บ้านหนองสำราญ	2	บ้านบึง	บ้านบึง	ชลบุรี	4.97	0.02	-	-
15100177	731706	1470233	47	ไม่มีชื่อ	แหล่งน้ำ	สระน้ำ	เล็ก	บ้านหนองสำราญ	2	บ้านบึง	บ้านบึง	ชลบุรี	10.96	0.04	-	-
15100178	732025	1470628	47	ไม่มีชื่อ	แหล่งน้ำ	สระน้ำ	เล็ก	บ้านหนองสำราญ	2	บ้านบึง	บ้านบึง	ชลบุรี	4.35	0.01	-	-

ตารางที่ ง.2-3 แสดงทะเบียนแหล่งน้ำและผู้ใช้น้ำในลุ่มน้ำบางปะกง (ต่อ)

รหัสแหล่งน้ำ/ผู้ใช้น้ำ	WGS_E	WGS_N	โซน	ชื่อแหล่งน้ำ/ผู้ใช้น้ำ	ประเภท_1	ประเภท_2	ขนาดโครงการ	บ้าน	หมู่	ตำบล	อำเภอ	จังหวัด	พื้นที่ (ไร่)	ความจุ (ล้าน ลบ.ม.)	พื้นที่ชลประทาน/รับประโยชน์ (ไร่)	หน่วยงาน
15100179	731490	1470711	47	ไม่มีชื่อ	แหล่งน้ำ	สระน้ำ	เล็ก	บ้านหนองสำราญ	2	บ้านบึง	บ้านบึง	ชลบุรี	2.54	0.01	-	-
15100180	731410	1473246	47	ไม่มีชื่อ	แหล่งน้ำ	สระน้ำ	เล็ก	บ้านหนองปลาไหล	3	บ้านบึง	บ้านบึง	ชลบุรี	5.77	0.02	-	-
15100181	731676	1473450	47	ไม่มีชื่อ	แหล่งน้ำ	สระน้ำ	เล็ก	บ้านหนองปลาไหล	3	บ้านบึง	บ้านบึง	ชลบุรี	4.05	0.01	-	-
15100182	729301	1474547	47	ไม่มีชื่อ	แหล่งน้ำ	สระน้ำ	เล็ก	บ้านหนองปลาไหล	3	บ้านบึง	บ้านบึง	ชลบุรี	2.09	0.01	-	-
15100183	729993	1468602	47	ไม่มีชื่อ	แหล่งน้ำ	สระน้ำ	เล็ก	บ้านมาบท่าน้ำ	3	บ้านบึง	บ้านบึง	ชลบุรี	1.53	0.01	-	-
15100184	729004	1468962	47	ไม่มีชื่อ	แหล่งน้ำ	สระน้ำ	เล็ก	บ้านมาบท่าน้ำ	3	บ้านบึง	บ้านบึง	ชลบุรี	2.96	0.01	-	-
15100185	730830	1468966	47	หนองน้ำ	แหล่งน้ำ	หนอง	เล็ก	บ้านมาบท่าน้ำ	3	บ้านบึง	บ้านบึง	ชลบุรี	13.69	0.06	-	-
15100186	729945	1469574	47	ไม่มีชื่อ	แหล่งน้ำ	สระน้ำ	เล็ก	บ้านมาบท่าน้ำ	3	บ้านบึง	บ้านบึง	ชลบุรี	4.09	0.01	-	-
15100187	730264	1469756	47	ไม่มีชื่อ	แหล่งน้ำ	สระน้ำ	เล็ก	บ้านมาบท่าน้ำ	3	บ้านบึง	บ้านบึง	ชลบุรี	1.62	0.01	-	-
15100188	725829	1467501	47	ไม่มีชื่อ	แหล่งน้ำ	สระน้ำ	เล็ก	บ้านห้วยมะไฟ	4	บ้านบึง	บ้านบึง	ชลบุรี	1.75	0.01	-	-
15100189	728856	1469105	47	ไม่มีชื่อ	แหล่งน้ำ	สระน้ำ	เล็ก	บ้านห้วยมะไฟ	4	บ้านบึง	บ้านบึง	ชลบุรี	2.48	0.01	-	-
15100190	728236	1469351	47	ไม่มีชื่อ	แหล่งน้ำ	สระน้ำ	เล็ก	บ้านห้วยมะไฟ	4	บ้านบึง	บ้านบึง	ชลบุรี	11.60	0.04	-	-
15100191	727715	1469544	47	หนองน้ำ	แหล่งน้ำ	หนอง	เล็ก	บ้านห้วยมะไฟ	4	บ้านบึง	บ้านบึง	ชลบุรี	26.00	0.16	-	-
15100192	728106	1469765	47	ไม่มีชื่อ	แหล่งน้ำ	สระน้ำ	เล็ก	บ้านห้วยมะไฟ	4	บ้านบึง	บ้านบึง	ชลบุรี	2.29	0.01	-	-
15100193	728868	1470614	47	ไม่มีชื่อ	แหล่งน้ำ	สระน้ำ	เล็ก	บ้านห้วยมะไฟ	4	บ้านบึง	บ้านบึง	ชลบุรี	3.01	0.01	-	-
15100194	726854	1468860	47		แหล่งน้ำ	สระน้ำ	เล็ก	บ้านห้วยมะไฟ	4	บ้านบึง	บ้านบึง	ชลบุรี	17.02	0.05	-	-
15100195	730476	1469986	47	ไม่มีชื่อ	แหล่งน้ำ	สระน้ำ	เล็ก	บ้านมาบกรูด	5	บ้านบึง	บ้านบึง	ชลบุรี	3.08	0.01	-	-
15100196	730139	1470117	47	ไม่มีชื่อ	แหล่งน้ำ	สระน้ำ	เล็ก	บ้านมาบกรูด	5	บ้านบึง	บ้านบึง	ชลบุรี	2.32	0.01	-	-
15100197	729578	1470156	47	ไม่มีชื่อ	แหล่งน้ำ	สระน้ำ	เล็ก	บ้านมาบกรูด	5	บ้านบึง	บ้านบึง	ชลบุรี	3.44	0.01	-	-
15100198	731169	1470846	47	ไม่มีชื่อ	แหล่งน้ำ	สระน้ำ	เล็ก	บ้านมาบกรูด	5	บ้านบึง	บ้านบึง	ชลบุรี	1.91	0.01	-	-
15100199	730019	1470846	47	ไม่มีชื่อ	แหล่งน้ำ	สระน้ำ	เล็ก	บ้านมาบกรูด	5	บ้านบึง	บ้านบึง	ชลบุรี	7.40	0.02	-	-
15100200	729621	1471356	47	ไม่มีชื่อ	แหล่งน้ำ	สระน้ำ	เล็ก	บ้านมาบกรูด	5	บ้านบึง	บ้านบึง	ชลบุรี	4.72	0.01	-	-
15100201	729573	1471989	47	ไม่มีชื่อ	แหล่งน้ำ	สระน้ำ	เล็ก	บ้านมาบกรูด	5	บ้านบึง	บ้านบึง	ชลบุรี	3.49	0.01	-	-
15100202	726504	1473493	47	ไม่มีชื่อ	แหล่งน้ำ	สระน้ำ	เล็ก	บ้านเขาทุ่งนา	5	บ้านบึง	บ้านบึง	ชลบุรี	2.94	0.01	-	-
15100203	731994	1462216	47	ไม่มีชื่อ	แหล่งน้ำ	สระน้ำ	เล็ก	บ้านหัวกุญแจ	1	คลองกิ่ว	บ้านบึง	ชลบุรี	6.25	0.02	-	-
15100204	732315	1463120	47	ไม่มีชื่อ	แหล่งน้ำ	สระน้ำ	เล็ก	บ้านหัวกุญแจ	1	คลองกิ่ว	บ้านบึง	ชลบุรี	8.84	0.03	-	-
15100205	732340	1463256	47	ไม่มีชื่อ	แหล่งน้ำ	สระน้ำ	เล็ก	บ้านหัวกุญแจ	1	คลองกิ่ว	บ้านบึง	ชลบุรี	3.02	0.01	-	-
15100206	732351	1463395	47	หนองน้ำ	แหล่งน้ำ	หนอง	เล็ก	บ้านหัวกุญแจ	1	คลองกิ่ว	บ้านบึง	ชลบุรี	13.14	0.04	-	-

ตารางที่ ง.2-3 แสดงทะเบียนแหล่งน้ำและผู้ใช้น้ำในลุ่มน้ำบางปะกง (ต่อ)

รหัสแหล่งน้ำ/ผู้ใช้น้ำ	WGS_E	WGS_N	โซน	ชื่อแหล่งน้ำ/ผู้ใช้น้ำ	ประเภท_1	ประเภท_2	ขนาดโครงการ	บ้าน	หมู่	ตำบล	อำเภอ	จังหวัด	พื้นที่ (ไร่)	ความจุ (ล้าน ลบ.ม.)	พื้นที่ชลประทาน/รับประโยชน์ (ไร่)	หน่วยงาน
15100207	732028	1463483	47	ไม่มีชื่อ	แหล่งน้ำ	สระน้ำ	เล็ก	บ้านหัวกุญแจ	1	คลองกิ่ว	บ้านบึง	ชลบุรี	3.51	0.01	-	-
15100208	732221	1464068	47	หนองน้ำ	แหล่งน้ำ	หนอง	เล็ก	บ้านหัวกุญแจ	1	คลองกิ่ว	บ้านบึง	ชลบุรี	10.63	0.02	-	-
15100209	731583	1464754	47	ไม่มีชื่อ	แหล่งน้ำ	สระน้ำ	เล็ก	บ้านหัวกุญแจ	1	คลองกิ่ว	บ้านบึง	ชลบุรี	2.49	0.01	-	-
15100210	729859	1461534	47	ไม่มีชื่อ	แหล่งน้ำ	สระน้ำ	เล็ก	บ้านหนองน้ำเขียว	2	คลองกิ่ว	บ้านบึง	ชลบุรี	3.92	0.01	-	-
15100211	728232	1461578	47	ไม่มีชื่อ	แหล่งน้ำ	สระน้ำ	เล็ก	บ้านหนองน้ำเขียว	2	คลองกิ่ว	บ้านบึง	ชลบุรี	3.36	0.01	-	-
15100212	728289	1461669	47	ไม่มีชื่อ	แหล่งน้ำ	สระน้ำ	เล็ก	บ้านหนองน้ำเขียว	2	คลองกิ่ว	บ้านบึง	ชลบุรี	2.69	0.01	-	-
15100213	727551	1462007	47	ไม่มีชื่อ	แหล่งน้ำ	สระน้ำ	เล็ก	บ้านหนองน้ำเขียว	2	คลองกิ่ว	บ้านบึง	ชลบุรี	6.09	0.02	-	-
15100214	727351	1461932	47	ไม่มีชื่อ	แหล่งน้ำ	สระน้ำ	เล็ก	บ้านหนองน้ำเขียว	2	คลองกิ่ว	บ้านบึง	ชลบุรี	26.85	0.16	-	-
15100215	727440	1462099	47	ไม่มีชื่อ	แหล่งน้ำ	สระน้ำ	เล็ก	บ้านหนองน้ำเขียว	2	คลองกิ่ว	บ้านบึง	ชลบุรี	11.22	0.05	-	-
15100216	729276	1462659	47	ไม่มีชื่อ	แหล่งน้ำ	สระน้ำ	เล็ก	บ้านหนองน้ำเขียว	2	คลองกิ่ว	บ้านบึง	ชลบุรี	5.21	0.01	-	-
15100217	728817	1463856	47	ไม่มีชื่อ	แหล่งน้ำ	สระน้ำ	เล็ก	บ้านหนองน้ำเขียว	2	คลองกิ่ว	บ้านบึง	ชลบุรี	2.94	0.01	-	-
15100218	729766	1460478	47	ไม่มีชื่อ	แหล่งน้ำ	สระน้ำ	เล็ก	บ้านหนองน้ำเขียว	2	คลองกิ่ว	บ้านบึง	ชลบุรี	10.84	0.02	-	-
15100219	728933	1461147	47	ไม่มีชื่อ	แหล่งน้ำ	สระน้ำ	เล็ก	บ้านหนองน้ำเขียว	2	คลองกิ่ว	บ้านบึง	ชลบุรี	29.30	0.07	-	-
15100220	729889	1461308	47	ไม่มีชื่อ	แหล่งน้ำ	สระน้ำ	เล็ก	บ้านหนองน้ำเขียว	2	คลองกิ่ว	บ้านบึง	ชลบุรี	8.12	0.03	-	-
15100221	728261	1461437	47	ไม่มีชื่อ	แหล่งน้ำ	สระน้ำ	เล็ก	บ้านหนองน้ำเขียว	2	คลองกิ่ว	บ้านบึง	ชลบุรี	17.05	0.07	-	-
15100222	727685	1463926	47	ไม่มีชื่อ	แหล่งน้ำ	สระน้ำ	เล็ก	บ้านหนองน้ำเขียว	2	คลองกิ่ว	บ้านบึง	ชลบุรี	3.97	0.01	-	-
15100223	727165	1464229	47	ไม่มีชื่อ	แหล่งน้ำ	สระน้ำ	เล็ก	บ้านหนองน้ำเขียว	2	คลองกิ่ว	บ้านบึง	ชลบุรี	2.26	0.01	-	-
15100224	726672	1464497	47	ไม่มีชื่อ	แหล่งน้ำ	สระน้ำ	เล็ก	บ้านหนองน้ำเขียว	2	คลองกิ่ว	บ้านบึง	ชลบุรี	4.88	0.01	-	-
15100225	728810	1464642	47	ไม่มีชื่อ	แหล่งน้ำ	สระน้ำ	เล็ก	บ้านหนองน้ำเขียว	2	คลองกิ่ว	บ้านบึง	ชลบุรี	12.91	0.04	-	-
15100226	728492	1465389	47	ไม่มีชื่อ	แหล่งน้ำ	สระน้ำ	เล็ก	บ้านหนองน้ำเขียว	2	คลองกิ่ว	บ้านบึง	ชลบุรี	33.03	0.18	-	-
15100227	726328	1459109	47	ไม่มีชื่อ	แหล่งน้ำ	สระน้ำ	เล็ก	บ้านหนองน้ำเขียว	2	คลองกิ่ว	บ้านบึง	ชลบุรี	6.55	0.01	-	-
15100228	731339	1469353	47	ไม่มีชื่อ	แหล่งน้ำ	สระน้ำ	เล็ก	บ้านหนองสำราญ	2	คลองกิ่ว	บ้านบึง	ชลบุรี	2.57	0.01	-	-
15100229	731631	1469505	47	ไม่มีชื่อ	แหล่งน้ำ	สระน้ำ	เล็ก	บ้านหนองสำราญ	2	คลองกิ่ว	บ้านบึง	ชลบุรี	3.99	0.01	-	-
15100230	731404	1469600	47	ไม่มีชื่อ	แหล่งน้ำ	สระน้ำ	เล็ก	บ้านหนองสำราญ	2	คลองกิ่ว	บ้านบึง	ชลบุรี	3.60	0.01	-	-
15100231	731488	1469750	47	ไม่มีชื่อ	แหล่งน้ำ	สระน้ำ	เล็ก	บ้านหนองสำราญ	2	คลองกิ่ว	บ้านบึง	ชลบุรี	5.04	0.02	-	-
15100232	729640	1465991	47	ไม่มีชื่อ	แหล่งน้ำ	สระน้ำ	เล็ก	บ้านมาบท่าน้ำ	3	คลองกิ่ว	บ้านบึง	ชลบุรี	2.50	0.01	-	-
15100233	728840	1466115	47	ไม่มีชื่อ	แหล่งน้ำ	สระน้ำ	เล็ก	บ้านมาบท่าน้ำ	3	คลองกิ่ว	บ้านบึง	ชลบุรี	2.87	0.01	-	-
15100234	728570	1466132	47	ไม่มีชื่อ	แหล่งน้ำ	สระน้ำ	เล็ก	บ้านมาบท่าน้ำ	3	คลองกิ่ว	บ้านบึง	ชลบุรี	1.87	0.01	-	-

ตารางที่ ง.2-3 แสดงทะเบียนแหล่งน้ำและผู้ใช้น้ำในลุ่มน้ำบางปะกง (ต่อ)

รหัสแหล่งน้ำ/ผู้ใช้น้ำ	WGS_E	WGS_N	โซน	ชื่อแหล่งน้ำ/ผู้ใช้น้ำ	ประเภท_1	ประเภท_2	ขนาดโครงการ	บ้าน	หมู่	ตำบล	อำเภอ	จังหวัด	พื้นที่ (ไร่)	ความจุ (ล้าน ลบ.ม.)	พื้นที่ชลประทาน/รับประโยชน์ (ไร่)	หน่วยงาน
15100235	728674	1466220	47	ไม่มีชื่อ	แหล่งน้ำ	สระน้ำ	เล็ก	บ้านมาบท่าน้ำ	3	คลองกิ่ว	บ้านบึง	ชลบุรี	5.06	0.02	-	-
15100236	729231	1467135	47	ไม่มีชื่อ	แหล่งน้ำ	สระน้ำ	เล็ก	บ้านมาบท่าน้ำ	3	คลองกิ่ว	บ้านบึง	ชลบุรี	1.66	0.01	-	-
15100237	729251	1467273	47	ไม่มีชื่อ	แหล่งน้ำ	สระน้ำ	เล็ก	บ้านมาบท่าน้ำ	3	คลองกิ่ว	บ้านบึง	ชลบุรี	11.30	0.04	-	-
15100238	729375	1467607	47	ไม่มีชื่อ	แหล่งน้ำ	สระน้ำ	เล็ก	บ้านมาบท่าน้ำ	3	คลองกิ่ว	บ้านบึง	ชลบุรี	18.67	0.16	-	-
15100239	729994	1468039	47	ไม่มีชื่อ	แหล่งน้ำ	สระน้ำ	เล็ก	บ้านมาบท่าน้ำ	3	คลองกิ่ว	บ้านบึง	ชลบุรี	33.90	0.22	-	-
15100240	729385	1468075	47	ไม่มีชื่อ	แหล่งน้ำ	สระน้ำ	เล็ก	บ้านมาบท่าน้ำ	3	คลองกิ่ว	บ้านบึง	ชลบุรี	49.08	0.24	-	-
15100241	730006	1468315	47	ไม่มีชื่อ	แหล่งน้ำ	สระน้ำ	เล็ก	บ้านมาบท่าน้ำ	3	คลองกิ่ว	บ้านบึง	ชลบุรี	9.72	0.04	-	-
15100242	729901	1468352	47	ไม่มีชื่อ	แหล่งน้ำ	สระน้ำ	เล็ก	บ้านมาบท่าน้ำ	3	คลองกิ่ว	บ้านบึง	ชลบุรี	18.68	0.13	-	-
15100243	736630	1458077	47	ไม่มีชื่อ	แหล่งน้ำ	สระน้ำ	เล็ก	บ้านมาบคล้า	4	คลองกิ่ว	บ้านบึง	ชลบุรี	3.02	0.01	-	-
15100244	736971	1458261	47	ไม่มีชื่อ	แหล่งน้ำ	สระน้ำ	เล็ก	บ้านมาบคล้า	4	คลองกิ่ว	บ้านบึง	ชลบุรี	3.41	0.01	-	-
15100245	737049	1458345	47	ไม่มีชื่อ	แหล่งน้ำ	สระน้ำ	เล็ก	บ้านมาบคล้า	4	คลองกิ่ว	บ้านบึง	ชลบุรี	2.42	0.01	-	-
15100246	736395	1458565	47	ไม่มีชื่อ	แหล่งน้ำ	สระน้ำ	เล็ก	บ้านมาบคล้า	4	คลองกิ่ว	บ้านบึง	ชลบุรี	5.18	0.01	-	-
15100247	735643	1458975	47	ไม่มีชื่อ	แหล่งน้ำ	สระน้ำ	เล็ก	บ้านมาบคล้า	4	คลองกิ่ว	บ้านบึง	ชลบุรี	7.51	0.02	-	-
15100248	737402	1459434	47	ไม่มีชื่อ	แหล่งน้ำ	สระน้ำ	เล็ก	บ้านมาบคล้า	4	คลองกิ่ว	บ้านบึง	ชลบุรี	2.47	0.01	-	-
15100249	735268	1459547	47	ไม่มีชื่อ	แหล่งน้ำ	สระน้ำ	เล็ก	บ้านมาบคล้า	4	คลองกิ่ว	บ้านบึง	ชลบุรี	2.72	0.01	-	-
15100250	738913	1459801	47	ไม่มีชื่อ	แหล่งน้ำ	สระน้ำ	เล็ก	บ้านมาบคล้า	4	คลองกิ่ว	บ้านบึง	ชลบุรี	3.00	0.01	-	-
15100251	738580	1459790	47	ไม่มีชื่อ	แหล่งน้ำ	สระน้ำ	เล็ก	บ้านมาบคล้า	4	คลองกิ่ว	บ้านบึง	ชลบุรี	11.95	0.03	-	-
15100252	736049	1460119	47	ไม่มีชื่อ	แหล่งน้ำ	สระน้ำ	เล็ก	บ้านมาบคล้า	4	คลองกิ่ว	บ้านบึง	ชลบุรี	8.78	0.02	-	-
15100253	738588	1460175	47	ไม่มีชื่อ	แหล่งน้ำ	สระน้ำ	เล็ก	บ้านมาบคล้า	4	คลองกิ่ว	บ้านบึง	ชลบุรี	23.27	0.14	-	-
15100254	734459	1460416	47	ไม่มีชื่อ	แหล่งน้ำ	สระน้ำ	เล็ก	บ้านมาบคล้า	4	คลองกิ่ว	บ้านบึง	ชลบุรี	23.07	0.14	-	-
15100255	734189	1460542	47	ไม่มีชื่อ	แหล่งน้ำ	สระน้ำ	เล็ก	บ้านมาบคล้า	4	คลองกิ่ว	บ้านบึง	ชลบุรี	3.98	0.01	-	-
15100256	736471	1460583	47	ไม่มีชื่อ	แหล่งน้ำ	สระน้ำ	เล็ก	บ้านมาบคล้า	4	คลองกิ่ว	บ้านบึง	ชลบุรี	6.85	0.02	-	-
15100257	739168	1460489	47	ไม่มีชื่อ	แหล่งน้ำ	สระน้ำ	เล็ก	บ้านมาบคล้า	4	คลองกิ่ว	บ้านบึง	ชลบุรี	31.21	0.19	-	-
15100258	736047	1460621	47	ไม่มีชื่อ	แหล่งน้ำ	สระน้ำ	เล็ก	บ้านมาบคล้า	4	คลองกิ่ว	บ้านบึง	ชลบุรี	9.26	0.03	-	-
15100259	734406	1460686	47	ไม่มีชื่อ	แหล่งน้ำ	สระน้ำ	เล็ก	บ้านมาบคล้า	4	คลองกิ่ว	บ้านบึง	ชลบุรี	2.35	0.01	-	-
15100260	735142	1460742	47	ไม่มีชื่อ	แหล่งน้ำ	สระน้ำ	เล็ก	บ้านมาบคล้า	4	คลองกิ่ว	บ้านบึง	ชลบุรี	2.68	0.01	-	-
15100261	738821	1460745	47	ไม่มีชื่อ	แหล่งน้ำ	สระน้ำ	เล็ก	บ้านมาบคล้า	4	คลองกิ่ว	บ้านบึง	ชลบุรี	5.46	0.02	-	-
15100262	735281	1460787	47	ไม่มีชื่อ	แหล่งน้ำ	สระน้ำ	เล็ก	บ้านมาบคล้า	4	คลองกิ่ว	บ้านบึง	ชลบุรี	6.73	0.02	-	-

ตารางที่ ง.2-3 แสดงทะเบียนแหล่งน้ำและผู้ใช้น้ำในลุ่มน้ำบางปะกง (ต่อ)

รหัสแหล่งน้ำ/ผู้ใช้น้ำ	WGS_E	WGS_N	โซน	ชื่อแหล่งน้ำ/ผู้ใช้น้ำ	ประเภท_1	ประเภท_2	ขนาดโครงการ	บ้าน	หมู่	ตำบล	อำเภอ	จังหวัด	พื้นที่ (ไร่)	ความจุ (ล้าน ลบ.ม.)	พื้นที่ชลประทาน/รับประโยชน์ (ไร่)	หน่วยงาน
15100263	738162	1461005	47	ไม่มีชื่อ	แหล่งน้ำ	สระน้ำ	เล็ก	บ้านมาบคล้า	4	คลองกิ่ว	บ้านบึง	ชลบุรี	3.07	0.01	-	-
15100264	735351	1461109	47	ไม่มีชื่อ	แหล่งน้ำ	สระน้ำ	เล็ก	บ้านมาบคล้า	4	คลองกิ่ว	บ้านบึง	ชลบุรี	13.14	0.05	-	-
15100265	736472	1461153	47	ไม่มีชื่อ	แหล่งน้ำ	สระน้ำ	เล็ก	บ้านมาบคล้า	4	คลองกิ่ว	บ้านบึง	ชลบุรี	19.37	0.07	-	-
15100266	735472	1461412	47	ไม่มีชื่อ	แหล่งน้ำ	สระน้ำ	เล็ก	บ้านมาบคล้า	4	คลองกิ่ว	บ้านบึง	ชลบุรี	5.65	0.02	-	-
15100267	737075	1461646	47	ไม่มีชื่อ	แหล่งน้ำ	สระน้ำ	เล็ก	บ้านมาบคล้า	4	คลองกิ่ว	บ้านบึง	ชลบุรี	2.30	0.01	-	-
15100268	735828	1461755	47	ไม่มีชื่อ	แหล่งน้ำ	สระน้ำ	เล็ก	บ้านมาบคล้า	4	คลองกิ่ว	บ้านบึง	ชลบุรี	3.76	0.01	-	-
15100269	737123	1461796	47	ไม่มีชื่อ	แหล่งน้ำ	สระน้ำ	เล็ก	บ้านมาบคล้า	4	คลองกิ่ว	บ้านบึง	ชลบุรี	4.11	0.01	-	-
15100270	737703	1458171	47		แหล่งน้ำ	สระน้ำ	เล็ก	บ้านมาบคล้า	4	คลองกิ่ว	บ้านบึง	ชลบุรี	14.43	0.05	-	-
15100271	743882	1455597	47	ไม่มีชื่อ	แหล่งน้ำ	สระน้ำ	เล็ก	บ้านหมื่นจิต	5	คลองกิ่ว	บ้านบึง	ชลบุรี	3.46	0.01	-	-
15100272	743880	1455875	47	ไม่มีชื่อ	แหล่งน้ำ	สระน้ำ	เล็ก	บ้านหมื่นจิต	5	คลองกิ่ว	บ้านบึง	ชลบุรี	4.95	0.02	-	-
15100273	743504	1452895	47	ไม่มีชื่อ	แหล่งน้ำ	สระน้ำ	เล็ก	บ้านหมื่นจิต	5	คลองกิ่ว	บ้านบึง	ชลบุรี	4.65	0.01	-	-
15100274	741047	1452988	47	ไม่มีชื่อ	แหล่งน้ำ	สระน้ำ	เล็ก	บ้านหมื่นจิต	5	คลองกิ่ว	บ้านบึง	ชลบุรี	32.40	0.20	-	-
15100275	740566	1453147	47	ไม่มีชื่อ	แหล่งน้ำ	สระน้ำ	เล็ก	บ้านหมื่นจิต	5	คลองกิ่ว	บ้านบึง	ชลบุรี	11.04	0.03	-	-
15100276	743270	1455682	47	ไม่มีชื่อ	แหล่งน้ำ	สระน้ำ	เล็ก	บ้านหมื่นจิต	5	คลองกิ่ว	บ้านบึง	ชลบุรี	61.19	0.39	-	-
15100277	743232	1456438	47	ไม่มีชื่อ	แหล่งน้ำ	สระน้ำ	เล็ก	บ้านหนองไผ่แก้ว	5	คลองกิ่ว	บ้านบึง	ชลบุรี	6.87	0.02	-	-
15100278	740050	1455070	47	ไม่มีชื่อ	แหล่งน้ำ	สระน้ำ	เล็ก	บ้านโสม	6	คลองกิ่ว	บ้านบึง	ชลบุรี	7.97	0.03	-	-
15100279	740035	1455257	47	ไม่มีชื่อ	แหล่งน้ำ	สระน้ำ	เล็ก	บ้านโสม	6	คลองกิ่ว	บ้านบึง	ชลบุรี	7.32	0.02	-	-
15100280	739986	1455439	47	ไม่มีชื่อ	แหล่งน้ำ	สระน้ำ	เล็ก	บ้านโสม	6	คลองกิ่ว	บ้านบึง	ชลบุรี	9.55	0.03	-	-
15100281	739945	1455572	47	ไม่มีชื่อ	แหล่งน้ำ	สระน้ำ	เล็ก	บ้านโสม	6	คลองกิ่ว	บ้านบึง	ชลบุรี	4.69	0.02	-	-
15100282	740681	1455661	47	ไม่มีชื่อ	แหล่งน้ำ	สระน้ำ	เล็ก	บ้านโสม	6	คลองกิ่ว	บ้านบึง	ชลบุรี	5.60	0.01	-	-
15100283	741707	1457000	47	ไม่มีชื่อ	แหล่งน้ำ	สระน้ำ	เล็ก	บ้านโสม	6	คลองกิ่ว	บ้านบึง	ชลบุรี	6.85	0.01	-	-
15100284	739940	1457059	47	ไม่มีชื่อ	แหล่งน้ำ	สระน้ำ	เล็ก	บ้านโสม	6	คลองกิ่ว	บ้านบึง	ชลบุรี	8.17	0.03	-	-
15100285	739738	1457100	47	ไม่มีชื่อ	แหล่งน้ำ	สระน้ำ	เล็ก	บ้านโสม	6	คลองกิ่ว	บ้านบึง	ชลบุรี	3.99	0.01	-	-
15100286	741279	1458298	47	ไม่มีชื่อ	แหล่งน้ำ	สระน้ำ	เล็ก	บ้านโสม	6	คลองกิ่ว	บ้านบึง	ชลบุรี	4.39	0.01	-	-
15100287	741197	1458442	47	ไม่มีชื่อ	แหล่งน้ำ	สระน้ำ	เล็ก	บ้านโสม	6	คลองกิ่ว	บ้านบึง	ชลบุรี	5.96	0.02	-	-
15100288	736340	1455244	47	ไม่มีชื่อ	แหล่งน้ำ	สระน้ำ	เล็ก	บ้านมาบลำบิด	7	คลองกิ่ว	บ้านบึง	ชลบุรี	84.24	0.51	-	-
15100289	736425	1456479	47	ไม่มีชื่อ	แหล่งน้ำ	สระน้ำ	เล็ก	บ้านมาบลำบิด	7	คลองกิ่ว	บ้านบึง	ชลบุรี	3.18	0.01	-	-
15100290	736411	1456635	47	ไม่มีชื่อ	แหล่งน้ำ	สระน้ำ	เล็ก	บ้านมาบลำบิด	7	คลองกิ่ว	บ้านบึง	ชลบุรี	3.19	0.01	-	-

ตารางที่ ง.2-3 แสดงทะเบียนแหล่งน้ำและผู้ใช้น้ำในลุ่มน้ำบางปะกง (ต่อ)

รหัสแหล่งน้ำ/ผู้ใช้น้ำ	WGS_E	WGS_N	โซน	ชื่อแหล่งน้ำ/ผู้ใช้น้ำ	ประเภท_1	ประเภท_2	ขนาดโครงการ	บ้าน	หมู่	ตำบล	อำเภอ	จังหวัด	พื้นที่ (ไร่)	ความจุ (ล้าน ลบ.ม.)	พื้นที่ชลประทาน/รับประโยชน์ (ไร่)	หน่วยงาน
15100291	735113	1456738	47	ไม่มีชื่อ	แหล่งน้ำ	สระน้ำ	เล็ก	บ้านมาบลำบิด	7	คลองกิ่ว	บ้านบึง	ชลบุรี	7.89	0.02	-	-
15100292	734986	1457613	47	ไม่มีชื่อ	แหล่งน้ำ	สระน้ำ	เล็ก	บ้านมาบลำบิด	7	คลองกิ่ว	บ้านบึง	ชลบุรี	4.87	0.02	-	-
15100293	736083	1457646	47	ไม่มีชื่อ	แหล่งน้ำ	สระน้ำ	เล็ก	บ้านมาบลำบิด	7	คลองกิ่ว	บ้านบึง	ชลบุรี	2.79	0.01	-	-
15100294	735936	1457712	47	ไม่มีชื่อ	แหล่งน้ำ	สระน้ำ	เล็ก	บ้านมาบลำบิด	7	คลองกิ่ว	บ้านบึง	ชลบุรี	20.24	0.07	-	-
15100295	735430	1458226	47	ไม่มีชื่อ	แหล่งน้ำ	สระน้ำ	เล็ก	บ้านมาบลำบิด	7	คลองกิ่ว	บ้านบึง	ชลบุรี	6.14	0.02	-	-
15100296	733126	1458671	47	ไม่มีชื่อ	แหล่งน้ำ	สระน้ำ	เล็ก	บ้านมาบลำบิด	7	คลองกิ่ว	บ้านบึง	ชลบุรี	1.63	0.01	-	-
15100297	733135	1458739	47	ไม่มีชื่อ	แหล่งน้ำ	สระน้ำ	เล็ก	บ้านมาบลำบิด	7	คลองกิ่ว	บ้านบึง	ชลบุรี	3.16	0.02	-	-
15100298	732876	1459505	47	ไม่มีชื่อ	แหล่งน้ำ	สระน้ำ	เล็ก	บ้านมาบลำบิด	7	คลองกิ่ว	บ้านบึง	ชลบุรี	6.51	0.01	-	-
15100299	732421	1459539	47	ไม่มีชื่อ	แหล่งน้ำ	สระน้ำ	เล็ก	บ้านมาบลำบิด	7	คลองกิ่ว	บ้านบึง	ชลบุรี	2.67	0.01	-	-
15100300	733129	1459604	47	ไม่มีชื่อ	แหล่งน้ำ	สระน้ำ	เล็ก	บ้านมาบลำบิด	7	คลองกิ่ว	บ้านบึง	ชลบุรี	6.97	0.02	-	-
15100301	733952	1459937	47	ไม่มีชื่อ	แหล่งน้ำ	สระน้ำ	เล็ก	บ้านมาบลำบิด	7	คลองกิ่ว	บ้านบึง	ชลบุรี	9.51	0.03	-	-
15100302	733320	1459863	47	ไม่มีชื่อ	แหล่งน้ำ	สระน้ำ	เล็ก	บ้านมาบลำบิด	7	คลองกิ่ว	บ้านบึง	ชลบุรี	2.95	0.01	-	-
15100303	733077	1460217	47		แหล่งน้ำ	สระน้ำ	เล็ก	บ้านมาบลำบิด	7	คลองกิ่ว	บ้านบึง	ชลบุรี	15.50	0.05	-	-
15100304	733074	1459938	47		แหล่งน้ำ	สระน้ำ	เล็ก	บ้านมาบลำบิด	7	คลองกิ่ว	บ้านบึง	ชลบุรี	7.98	0.03	-	-
15100305	730873	1465593	47	ไม่มีชื่อ	แหล่งน้ำ	สระน้ำ	เล็ก	บ้านมาบเตย	8	คลองกิ่ว	บ้านบึง	ชลบุรี	2.43	0.01	-	-
15100306	732095	1465715	47	ไม่มีชื่อ	แหล่งน้ำ	สระน้ำ	เล็ก	บ้านมาบเตย	8	คลองกิ่ว	บ้านบึง	ชลบุรี	3.68	0.01	-	-
15100307	732510	1465962	47	ไม่มีชื่อ	แหล่งน้ำ	สระน้ำ	เล็ก	บ้านมาบเตย	8	คลองกิ่ว	บ้านบึง	ชลบุรี	2.35	0.01	-	-
15100308	730679	1465999	47	ไม่มีชื่อ	แหล่งน้ำ	สระน้ำ	เล็ก	บ้านมาบเตย	8	คลองกิ่ว	บ้านบึง	ชลบุรี	13.35	0.05	-	-
15100309	732641	1466946	47	ไม่มีชื่อ	แหล่งน้ำ	สระน้ำ	เล็ก	บ้านมาบเตย	8	คลองกิ่ว	บ้านบึง	ชลบุรี	3.91	0.01	-	-
15100310	730757	1467021	47	ไม่มีชื่อ	แหล่งน้ำ	สระน้ำ	เล็ก	บ้านมาบเตย	8	คลองกิ่ว	บ้านบึง	ชลบุรี	2.60	0.01	-	-
15100311	731798	1467268	47	ไม่มีชื่อ	แหล่งน้ำ	สระน้ำ	เล็ก	บ้านมาบเตย	8	คลองกิ่ว	บ้านบึง	ชลบุรี	6.17	0.02	-	-
15100312	731295	1467900	47	หนองน้ำ	แหล่งน้ำ	หนอง	เล็ก	บ้านมาบเตย	8	คลองกิ่ว	บ้านบึง	ชลบุรี	5.37	0.02	-	-
15100313	731660	1468250	47	ไม่มีชื่อ	แหล่งน้ำ	สระน้ำ	เล็ก	บ้านมาบเตย	8	คลองกิ่ว	บ้านบึง	ชลบุรี	2.17	0.01	-	-
15100314	730769	1466206	47		แหล่งน้ำ	สระน้ำ	เล็ก	บ้านมาบเตย	8	คลองกิ่ว	บ้านบึง	ชลบุรี	46.98	0.15	-	-
15100315	733444	1461520	47	ไม่มีชื่อ	แหล่งน้ำ	สระน้ำ	เล็ก	บ้านหนองกลางดอน	9	คลองกิ่ว	บ้านบึง	ชลบุรี	12.45	0.03	-	-
15100316	733966	1462118	47	ไม่มีชื่อ	แหล่งน้ำ	สระน้ำ	เล็ก	บ้านหนองกลางดอน	9	คลองกิ่ว	บ้านบึง	ชลบุรี	2.57	0.01	-	-
15100317	732944	1462644	47	ไม่มีชื่อ	แหล่งน้ำ	สระน้ำ	เล็ก	บ้านหนองกลางดอน	9	คลองกิ่ว	บ้านบึง	ชลบุรี	2.70	0.01	-	-
15100318	732881	1462733	47	ไม่มีชื่อ	แหล่งน้ำ	สระน้ำ	เล็ก	บ้านหนองกลางดอน	9	คลองกิ่ว	บ้านบึง	ชลบุรี	15.36	0.06	-	-

ตารางที่ ง.2-3 แสดงทะเบียนแหล่งน้ำและผู้ใช้น้ำในลุ่มน้ำบางปะกง (ต่อ)

รหัสแหล่งน้ำ/ผู้ใช้น้ำ	WGS_E	WGS_N	โซน	ชื่อแหล่งน้ำ/ผู้ใช้น้ำ	ประเภท_1	ประเภท_2	ขนาดโครงการ	บ้าน	หมู่	ตำบล	อำเภอ	จังหวัด	พื้นที่ (ไร่)	ความจุ (ล้าน ลบ.ม.)	พื้นที่ชลประทาน/รับประโยชน์ (ไร่)	หน่วยงาน
15100319	732537	1462760	47	ไม่มีชื่อ	แหล่งน้ำ	สระน้ำ	เล็ก	บ้านหนองกลางดอน	9	คลองกิ่ว	บ้านบึง	ชลบุรี	2.37	0.01	-	-
15100320	733534	1462851	47	ไม่มีชื่อ	แหล่งน้ำ	สระน้ำ	เล็ก	บ้านหนองกลางดอน	9	คลองกิ่ว	บ้านบึง	ชลบุรี	6.39	0.01	-	-
15100321	733569	1463040	47	ไม่มีชื่อ	แหล่งน้ำ	สระน้ำ	เล็ก	บ้านหนองกลางดอน	9	คลองกิ่ว	บ้านบึง	ชลบุรี	2.65	0.01	-	-
15100322	734716	1461603	47	ไม่มีชื่อ	แหล่งน้ำ	สระน้ำ	เล็ก	บ้านหนองกลางดอน	9	คลองกิ่ว	บ้านบึง	ชลบุรี	2.97	0.01	-	-
15100323	735042	1461805	47	ไม่มีชื่อ	แหล่งน้ำ	สระน้ำ	เล็ก	บ้านหนองกลางดอน	9	คลองกิ่ว	บ้านบึง	ชลบุรี	5.17	0.02	-	-
15100324	735650	1462023	47	ไม่มีชื่อ	แหล่งน้ำ	สระน้ำ	เล็ก	บ้านหนองกลางดอน	9	คลองกิ่ว	บ้านบึง	ชลบุรี	5.72	0.02	-	-
15100325	734618	1462500	47	ไม่มีชื่อ	แหล่งน้ำ	สระน้ำ	เล็ก	บ้านหนองกลางดอน	9	คลองกิ่ว	บ้านบึง	ชลบุรี	2.68	0.01	-	-
15100326	734566	1462527	47	ไม่มีชื่อ	แหล่งน้ำ	สระน้ำ	เล็ก	บ้านหนองกลางดอน	9	คลองกิ่ว	บ้านบึง	ชลบุรี	3.06	0.01	-	-
15100327	734841	1462559	47	ไม่มีชื่อ	แหล่งน้ำ	สระน้ำ	เล็ก	บ้านหนองกลางดอน	9	คลองกิ่ว	บ้านบึง	ชลบุรี	2.61	0.01	-	-
15100328	736303	1462651	47	ไม่มีชื่อ	แหล่งน้ำ	สระน้ำ	เล็ก	บ้านหนองกลางดอน	9	คลองกิ่ว	บ้านบึง	ชลบุรี	18.23	0.05	-	-
15100329	734570	1462885	47	ไม่มีชื่อ	แหล่งน้ำ	สระน้ำ	เล็ก	บ้านหนองกลางดอน	9	คลองกิ่ว	บ้านบึง	ชลบุรี	5.33	0.02	-	-
15100330	734447	1463053	47	ไม่มีชื่อ	แหล่งน้ำ	สระน้ำ	เล็ก	บ้านหนองกลางดอน	9	คลองกิ่ว	บ้านบึง	ชลบุรี	4.54	0.01	-	-
15100331	735723	1463284	47	ไม่มีชื่อ	แหล่งน้ำ	สระน้ำ	เล็ก	บ้านหนองกลางดอน	9	คลองกิ่ว	บ้านบึง	ชลบุรี	19.04	0.06	-	-
15100332	734714	1463431	47	ไม่มีชื่อ	แหล่งน้ำ	สระน้ำ	เล็ก	บ้านหนองกลางดอน	9	คลองกิ่ว	บ้านบึง	ชลบุรี	5.64	0.02	-	-
15100333	734936	1464170	47	ไม่มีชื่อ	แหล่งน้ำ	สระน้ำ	เล็ก	บ้านหนองกลางดอน	9	คลองกิ่ว	บ้านบึง	ชลบุรี	104.84	0.01	-	-
15100334	734884	1464460	47	ไม่มีชื่อ	แหล่งน้ำ	สระน้ำ	เล็ก	บ้านหนองกลางดอน	9	คลองกิ่ว	บ้านบึง	ชลบุรี	2.28	0.01	-	-
15100335	733859	1464477	47	ไม่มีชื่อ	แหล่งน้ำ	สระน้ำ	เล็ก	บ้านหนองกลางดอน	9	คลองกิ่ว	บ้านบึง	ชลบุรี	3.15	0.01	-	-
15100336	734003	1464479	47	ไม่มีชื่อ	แหล่งน้ำ	สระน้ำ	เล็ก	บ้านหนองกลางดอน	9	คลองกิ่ว	บ้านบึง	ชลบุรี	3.35	0.01	-	-
15100337	732699	1464651	47	ไม่มีชื่อ	แหล่งน้ำ	สระน้ำ	เล็ก	บ้านหนองกลางดอน	9	คลองกิ่ว	บ้านบึง	ชลบุรี	5.22	0.01	-	-
15100338	734676	1464729	47	ไม่มีชื่อ	แหล่งน้ำ	สระน้ำ	เล็ก	บ้านหนองกลางดอน	9	คลองกิ่ว	บ้านบึง	ชลบุรี	1.89	0.01	-	-
15100339	734452	1464910	47	ไม่มีชื่อ	แหล่งน้ำ	สระน้ำ	เล็ก	บ้านหนองกลางดอน	9	คลองกิ่ว	บ้านบึง	ชลบุรี	20.10	0.16	-	-
15100340	733820	1465663	47	หนองน้ำ	แหล่งน้ำ	หนอง	เล็ก	บ้านหนองกลางดอน	9	คลองกิ่ว	บ้านบึง	ชลบุรี	3.33	0.01	-	-
15100341	733837	1466323	47	ไม่มีชื่อ	แหล่งน้ำ	สระน้ำ	เล็ก	บ้านหนองกลางดอน	9	คลองกิ่ว	บ้านบึง	ชลบุรี	2.22	0.01	-	-
15100342	736454	1464461	47	ไม่มีชื่อ	แหล่งน้ำ	สระน้ำ	เล็ก	บ้านท่อใหญ่	9	คลองกิ่ว	บ้านบึง	ชลบุรี	6.77	0.03	-	-
15100343	736947	1464606	47	ไม่มีชื่อ	แหล่งน้ำ	สระน้ำ	เล็ก	บ้านท่อใหญ่	9	คลองกิ่ว	บ้านบึง	ชลบุรี	3.68	0.01	-	-
15100344	736931	1464821	47	ไม่มีชื่อ	แหล่งน้ำ	สระน้ำ	เล็ก	บ้านท่อใหญ่	9	คลองกิ่ว	บ้านบึง	ชลบุรี	2.41	0.01	-	-
15100345	736242	1464857	47	ไม่มีชื่อ	แหล่งน้ำ	สระน้ำ	เล็ก	บ้านท่อใหญ่	9	คลองกิ่ว	บ้านบึง	ชลบุรี	4.58	0.02	-	-
15100346	736403	1464992	47	ไม่มีชื่อ	แหล่งน้ำ	สระน้ำ	เล็ก	บ้านท่อใหญ่	9	คลองกิ่ว	บ้านบึง	ชลบุรี	8.59	0.02	-	-

ตารางที่ ง.2-3 แสดงทะเบียนแหล่งน้ำและผู้ใช้น้ำในลุ่มน้ำบางปะกง (ต่อ)

รหัสแหล่งน้ำ/ผู้ใช้น้ำ	WGS_E	WGS_N	โซน	ชื่อแหล่งน้ำ/ผู้ใช้น้ำ	ประเภท_1	ประเภท_2	ขนาดโครงการ	บ้าน	หมู่	ตำบล	อำเภอ	จังหวัด	พื้นที่ (ไร่)	ความจุ (ล้าน ลบ.ม.)	พื้นที่ชลประทาน/รับประโยชน์ (ไร่)	หน่วยงาน
15100347	735541	1465181	47	หนองน้ำ	แหล่งน้ำ	หนอง	เล็ก	บ้านท่อใหญ่	9	คลองกิ่ว	บ้านบึง	ชลบุรี	12.80	0.04	-	-
15100348	736064	1465423	47	ไม่มีชื่อ	แหล่งน้ำ	สระน้ำ	เล็ก	บ้านท่อใหญ่	9	คลองกิ่ว	บ้านบึง	ชลบุรี	3.54	0.01	-	-
15100349	735553	1465434	47	ไม่มีชื่อ	แหล่งน้ำ	สระน้ำ	เล็ก	บ้านท่อใหญ่	9	คลองกิ่ว	บ้านบึง	ชลบุรี	28.38	0.01	-	-
15100350	725852	1475885	47	ไม่มีชื่อ	แหล่งน้ำ	สระน้ำ	เล็ก	บ้านยี่กงษี	1	มาบไผ่	บ้านบึง	ชลบุรี	2.07	0.01	-	-
15100351	725764	1475928	47	ไม่มีชื่อ	แหล่งน้ำ	สระน้ำ	เล็ก	บ้านยี่กงษี	1	มาบไผ่	บ้านบึง	ชลบุรี	2.43	0.01	-	-
15100352	726196	1476377	47	ไม่มีชื่อ	แหล่งน้ำ	สระน้ำ	เล็ก	บ้านยี่กงษี	1	มาบไผ่	บ้านบึง	ชลบุรี	3.88	0.01	-	-
15100353	726243	1476675	47	ไม่มีชื่อ	แหล่งน้ำ	สระน้ำ	เล็ก	บ้านยี่กงษี	1	มาบไผ่	บ้านบึง	ชลบุรี	4.22	0.01	-	-
15100354	725786	1475181	47	ไม่มีชื่อ	แหล่งน้ำ	สระน้ำ	เล็ก	บ้านโป่ง	1	มาบไผ่	บ้านบึง	ชลบุรี	3.33	0.01	-	-
15100355	729307	1475971	47	ไม่มีชื่อ	แหล่งน้ำ	สระน้ำ	เล็ก	บ้านหนองพยอม	1	มาบไผ่	บ้านบึง	ชลบุรี	2.76	0.01	-	-
15100356	722832	1479904	47	ไม่มีชื่อ	แหล่งน้ำ	สระน้ำ	เล็ก	บ้านหนองน้ำขอน	3	มาบไผ่	บ้านบึง	ชลบุรี	8.60	0.03	-	-
15100357	723513	1479873	47	ไม่มีชื่อ	แหล่งน้ำ	สระน้ำ	เล็ก	บ้านเขาแรด	3	มาบไผ่	บ้านบึง	ชลบุรี	7.26	0.02	-	-
15100358	724505	1480671	47	ไม่มีชื่อ	แหล่งน้ำ	สระน้ำ	เล็ก	บ้านเขาแรด	3	มาบไผ่	บ้านบึง	ชลบุรี	33.75	0.18	-	-
15100359	725386	1475369	47	ไม่มีชื่อ	แหล่งน้ำ	สระน้ำ	เล็ก	บ้านหนองปลึง	3	มาบไผ่	บ้านบึง	ชลบุรี	3.14	0.01	-	-
15100360	728112	1476348	47	ไม่มีชื่อ	แหล่งน้ำ	สระน้ำ	เล็ก	บ้านไร่กลาง	4	มาบไผ่	บ้านบึง	ชลบุรี	5.33	0.02	-	-
15100361	728170	1476790	47	ไม่มีชื่อ	แหล่งน้ำ	สระน้ำ	เล็ก	บ้านไร่กลาง	4	มาบไผ่	บ้านบึง	ชลบุรี	5.24	0.01	-	-
15100362	728205	1476827	47	ไม่มีชื่อ	แหล่งน้ำ	สระน้ำ	เล็ก	บ้านไร่กลาง	4	มาบไผ่	บ้านบึง	ชลบุรี	3.16	0.01	-	-
15100363	726869	1477128	47	ไม่มีชื่อ	แหล่งน้ำ	สระน้ำ	เล็ก	บ้านไร่กลาง	4	มาบไผ่	บ้านบึง	ชลบุรี	4.27	0.01	-	-
15100364	727577	1477218	47	ไม่มีชื่อ	แหล่งน้ำ	สระน้ำ	เล็ก	บ้านไร่กลาง	4	มาบไผ่	บ้านบึง	ชลบุรี	4.02	0.01	-	-
15100365	728180	1477612	47	ไม่มีชื่อ	แหล่งน้ำ	สระน้ำ	เล็ก	บ้านไร่กลาง	4	มาบไผ่	บ้านบึง	ชลบุรี	5.11	0.02	-	-
15100366	727019	1477672	47	ไม่มีชื่อ	แหล่งน้ำ	สระน้ำ	เล็ก	บ้านไร่กลาง	4	มาบไผ่	บ้านบึง	ชลบุรี	20.61	0.13	-	-
15100367	728267	1478226	47	หนองน้ำ	แหล่งน้ำ	หนอง	เล็ก	บ้านไร่กลาง	4	มาบไผ่	บ้านบึง	ชลบุรี	10.17	0.03	-	-
15100368	727955	1478284	47	ไม่มีชื่อ	แหล่งน้ำ	สระน้ำ	เล็ก	บ้านไร่กลาง	4	มาบไผ่	บ้านบึง	ชลบุรี	3.66	0.01	-	-
15100369	727913	1478431	47	ไม่มีชื่อ	แหล่งน้ำ	สระน้ำ	เล็ก	บ้านไร่กลาง	4	มาบไผ่	บ้านบึง	ชลบุรี	7.33	0.02	-	-
15100370	727788	1478468	47	ไม่มีชื่อ	แหล่งน้ำ	สระน้ำ	เล็ก	บ้านไร่กลาง	4	มาบไผ่	บ้านบึง	ชลบุรี	4.31	0.02	-	-
15100371	727666	1478478	47	ไม่มีชื่อ	แหล่งน้ำ	สระน้ำ	เล็ก	บ้านไร่กลาง	4	มาบไผ่	บ้านบึง	ชลบุรี	4.83	0.02	-	-
15100372	726988	1476889	47		แหล่งน้ำ	สระน้ำ	เล็ก	บ้านไร่กลาง	4	มาบไผ่	บ้านบึง	ชลบุรี	0.74	0.00	-	-
15100373	727448	1474910	47	ไม่มีชื่อ	แหล่งน้ำ	สระน้ำ	เล็ก	บ้านห้วยยาง	5	มาบไผ่	บ้านบึง	ชลบุรี	3.30	0.01	-	-
15100374	726419	1475566	47	ไม่มีชื่อ	แหล่งน้ำ	สระน้ำ	เล็ก	บ้านห้วยยาง	5	มาบไผ่	บ้านบึง	ชลบุรี	4.96	0.01	-	-

ตารางที่ ง.2-3 แสดงทะเบียนแหล่งน้ำและผู้ใช้น้ำในลุ่มน้ำบางปะกง (ต่อ)

รหัสแหล่งน้ำ/ผู้ใช้น้ำ	WGS_E	WGS_N	โซน	ชื่อแหล่งน้ำ/ผู้ใช้น้ำ	ประเภท_1	ประเภท_2	ขนาดโครงการ	บ้าน	หมู่	ตำบล	อำเภอ	จังหวัด	พื้นที่ (ไร่)	ความจุ (ล้าน ลบ.ม.)	พื้นที่ชลประทาน/รับประโยชน์ (ไร่)	หน่วยงาน
15100375	726137	1475703	47	ไม่มีชื่อ	แหล่งน้ำ	สระน้ำ	เล็ก	บ้านห้วยยาง	5	มาบไผ่	บ้านบึง	ชลบุรี	2.64	0.01	-	-
15100376	726546	1475771	47	ไม่มีชื่อ	แหล่งน้ำ	สระน้ำ	เล็ก	บ้านห้วยยาง	5	มาบไผ่	บ้านบึง	ชลบุรี	3.94	0.01	-	-
15100377	726403	1476064	47	ไม่มีชื่อ	แหล่งน้ำ	สระน้ำ	เล็ก	บ้านห้วยยาง	5	มาบไผ่	บ้านบึง	ชลบุรี	3.25	0.01	-	-
15100378	728388	1479780	47	ไม่มีชื่อ	แหล่งน้ำ	สระน้ำ	เล็ก	บ้านห้วยยาง	5	มาบไผ่	บ้านบึง	ชลบุรี	2.06	0.01	-	-
15100379	728596	1478308	47	ไม่มีชื่อ	แหล่งน้ำ	สระน้ำ	เล็ก	บ้านเกาะไม้แหลม	6	มาบไผ่	บ้านบึง	ชลบุรี	17.02	0.01	-	-
15100380	729331	1476508	47	ไม่มีชื่อ	แหล่งน้ำ	สระน้ำ	เล็ก	บ้านเกาะไม้แหลม	6	มาบไผ่	บ้านบึง	ชลบุรี	6.57	0.02	-	-
15100381	728981	1477060	47	ไม่มีชื่อ	แหล่งน้ำ	สระน้ำ	เล็ก	บ้านเกาะไม้แหลม	6	มาบไผ่	บ้านบึง	ชลบุรี	3.58	0.01	-	-
15100382	728767	1478281	47	ไม่มีชื่อ	แหล่งน้ำ	สระน้ำ	เล็ก	บ้านเกาะไม้แหลม	6	มาบไผ่	บ้านบึง	ชลบุรี	5.99	0.02	-	-
15100383	728683	1478345	47	ไม่มีชื่อ	แหล่งน้ำ	สระน้ำ	เล็ก	บ้านเกาะไม้แหลม	6	มาบไผ่	บ้านบึง	ชลบุรี	3.61	0.01	-	-
15100384	728780	1478395	47	ไม่มีชื่อ	แหล่งน้ำ	สระน้ำ	เล็ก	บ้านเกาะไม้แหลม	6	มาบไผ่	บ้านบึง	ชลบุรี	4.02	0.02	-	-
15100385	728824	1478498	47	ไม่มีชื่อ	แหล่งน้ำ	สระน้ำ	เล็ก	บ้านเกาะไม้แหลม	6	มาบไผ่	บ้านบึง	ชลบุรี	5.88	0.02	-	-
15100386	728509	1479220	47	ไม่มีชื่อ	แหล่งน้ำ	สระน้ำ	เล็ก	บ้านหนองกาน้ำ	6	มาบไผ่	บ้านบึง	ชลบุรี	3.59	0.01	-	-
15100387	725920	1479445	47	ไม่มีชื่อ	แหล่งน้ำ	สระน้ำ	เล็ก	บ้านห้วยตากด้ายบน	9	มาบไผ่	บ้านบึง	ชลบุรี	6.76	0.02	-	-
15100388	726817	1479667	47	ไม่มีชื่อ	แหล่งน้ำ	สระน้ำ	เล็ก	บ้านห้วยตากด้ายบน	9	มาบไผ่	บ้านบึง	ชลบุรี	3.63	0.01	-	-
15100389	725746	1479874	47	ไม่มีชื่อ	แหล่งน้ำ	สระน้ำ	เล็ก	บ้านห้วยตากด้ายบน	9	มาบไผ่	บ้านบึง	ชลบุรี	2.18	0.01	-	-
15100390	725091	1480152	47	ไม่มีชื่อ	แหล่งน้ำ	สระน้ำ	เล็ก	บ้านห้วยตากด้ายบน	9	มาบไผ่	บ้านบึง	ชลบุรี	3.53	0.01	-	-
15100391	723750	1477212	47	ไม่มีชื่อ	แหล่งน้ำ	สระน้ำ	เล็ก	บ้านห้วย	1	หนองชำฆาก	บ้านบึง	ชลบุรี	7.32	0.02	-	-
15100392	724487	1477415	47	ไม่มีชื่อ	แหล่งน้ำ	สระน้ำ	เล็ก	บ้านห้วย	1	หนองชำฆาก	บ้านบึง	ชลบุรี	3.35	0.01	-	-
15100393	725013	1473592	47	ไม่มีชื่อ	แหล่งน้ำ	สระน้ำ	เล็ก	บ้านโป่ง	1	หนองชำฆาก	บ้านบึง	ชลบุรี	3.00	0.01	-	-
15100394	723921	1478415	47	ไม่มีชื่อ	แหล่งน้ำ	สระน้ำ	เล็ก	บ้านบน	2	หนองชำฆาก	บ้านบึง	ชลบุรี	20.97	0.13	-	-
15100395	724903	1478091	47	ไม่มีชื่อ	แหล่งน้ำ	สระน้ำ	เล็ก	บ้านมาบไผ่	2	หนองชำฆาก	บ้านบึง	ชลบุรี	1.73	0.01	-	-
15100396	723812	1475697	47	ไม่มีชื่อ	แหล่งน้ำ	สระน้ำ	เล็ก	บ้านหนองชำฆาก	2	หนองชำฆาก	บ้านบึง	ชลบุรี	3.06	0.01	-	-
15100397	724214	1475507	47	หนองสำโรง	แหล่งน้ำ	หนอง	เล็ก	บ้านหนองชำฆาก	2	หนองชำฆาก	บ้านบึง	ชลบุรี	2.79	0.01	-	กระทรวงมหาดไทย
15100398	724500	1474948	47	ไม่มีชื่อ	แหล่งน้ำ	สระน้ำ	เล็ก	บ้านหนองปลิง	3	หนองชำฆาก	บ้านบึง	ชลบุรี	2.51	0.01	-	-
15100399	725113	1476213	47	ไม่มีชื่อ	แหล่งน้ำ	สระน้ำ	เล็ก	บ้านหนองปลิง	3	หนองชำฆาก	บ้านบึง	ชลบุรี	3.91	0.01	-	-
15100400	723118	1476274	47	ไม่มีชื่อ	แหล่งน้ำ	สระน้ำ	เล็ก	บ้านเขาดิน	4	หนองชำฆาก	บ้านบึง	ชลบุรี	1.86	0.01	-	-
15100401	722851	1476504	47	ไม่มีชื่อ	แหล่งน้ำ	สระน้ำ	เล็ก	บ้านเขาดิน	4	หนองชำฆาก	บ้านบึง	ชลบุรี	2.49	0.01	-	-
15100402	723313	1476553	47	ไม่มีชื่อ	แหล่งน้ำ	สระน้ำ	เล็ก	บ้านเขาดิน	4	หนองชำฆาก	บ้านบึง	ชลบุรี	6.99	0.02	-	-

ตารางที่ ง.2-3 แสดงทะเบียนแหล่งน้ำและผู้ใช้น้ำในลุ่มน้ำบางปะกง (ต่อ)

รหัสแหล่งน้ำ/ผู้ใช้น้ำ	WGS_E	WGS_N	โซน	ชื่อแหล่งน้ำ/ผู้ใช้น้ำ	ประเภท_1	ประเภท_2	ขนาดโครงการ	บ้าน	หมู่	ตำบล	อำเภอ	จังหวัด	พื้นที่ (ไร่)	ความจุ (ล้าน ลบ.ม.)	พื้นที่ชลประทาน/รับประโยชน์ (ไร่)	หน่วยงาน
15100403	722772	1476775	47	ไม่มีชื่อ	แหล่งน้ำ	สระน้ำ	เล็ก	บ้านเขาดิน	4	หนองซ้ำซาก	บ้านบึง	ชลบุรี	3.14	0.01	-	-
15100404	722951	1476818	47	ไม่มีชื่อ	แหล่งน้ำ	สระน้ำ	เล็ก	บ้านเขาดิน	4	หนองซ้ำซาก	บ้านบึง	ชลบุรี	7.27	0.02	-	-
15100405	723099	1476940	47	ไม่มีชื่อ	แหล่งน้ำ	สระน้ำ	เล็ก	บ้านเขาดิน	4	หนองซ้ำซาก	บ้านบึง	ชลบุรี	4.95	0.01	-	-
15100406	722917	1477023	47	ไม่มีชื่อ	แหล่งน้ำ	สระน้ำ	เล็ก	บ้านเขาดิน	4	หนองซ้ำซาก	บ้านบึง	ชลบุรี	10.43	0.02	-	-
15100407	726045	1471784	47	ไม่มีชื่อ	แหล่งน้ำ	สระน้ำ	เล็ก	บ้านเขาทุ่งนา	5	หนองซ้ำซาก	บ้านบึง	ชลบุรี	5.04	0.02	-	-
15100408	726288	1471993	47	ไม่มีชื่อ	แหล่งน้ำ	สระน้ำ	เล็ก	บ้านเขาทุ่งนา	5	หนองซ้ำซาก	บ้านบึง	ชลบุรี	2.89	0.01	-	-
15100409	725091	1472322	47	ไม่มีชื่อ	แหล่งน้ำ	สระน้ำ	เล็ก	บ้านเขาทุ่งนา	5	หนองซ้ำซาก	บ้านบึง	ชลบุรี	3.55	0.01	-	-
15100410	725010	1472690	47	ไม่มีชื่อ	แหล่งน้ำ	สระน้ำ	เล็ก	บ้านเขาทุ่งนา	5	หนองซ้ำซาก	บ้านบึง	ชลบุรี	9.71	0.03	-	-
15100411	725508	1473037	47	ไม่มีชื่อ	แหล่งน้ำ	สระน้ำ	เล็ก	บ้านเขาทุ่งนา	5	หนองซ้ำซาก	บ้านบึง	ชลบุรี	5.86	0.02	-	-
15100412	725894	1473108	47	ไม่มีชื่อ	แหล่งน้ำ	สระน้ำ	เล็ก	บ้านเขาทุ่งนา	5	หนองซ้ำซาก	บ้านบึง	ชลบุรี	2.09	0.01	-	-
15100413	726352	1473104	47	ไม่มีชื่อ	แหล่งน้ำ	สระน้ำ	เล็ก	บ้านเขาทุ่งนา	5	หนองซ้ำซาก	บ้านบึง	ชลบุรี	1.68	0.01	-	-
15100414	725343	1473299	47	ไม่มีชื่อ	แหล่งน้ำ	สระน้ำ	เล็ก	บ้านเขาทุ่งนา	5	หนองซ้ำซาก	บ้านบึง	ชลบุรี	3.27	0.01	-	-
15100415	725536	1473422	47	ไม่มีชื่อ	แหล่งน้ำ	สระน้ำ	เล็ก	บ้านเขาทุ่งนา	5	หนองซ้ำซาก	บ้านบึง	ชลบุรี	5.24	0.02	-	-
15100416	726126	1473542	47	ไม่มีชื่อ	แหล่งน้ำ	สระน้ำ	เล็ก	บ้านเขาทุ่งนา	5	หนองซ้ำซาก	บ้านบึง	ชลบุรี	2.15	0.01	-	-
15100417	724566	1473194	47	ไม่มีชื่อ	แหล่งน้ำ	สระน้ำ	เล็ก	บ้านหนองคล้า	13	หนองซ้ำซาก	บ้านบึง	ชลบุรี	2.18	0.01	-	-
15100418	724174	1473603	47	ไม่มีชื่อ	แหล่งน้ำ	สระน้ำ	เล็ก	บ้านหนองคล้า	13	หนองซ้ำซาก	บ้านบึง	ชลบุรี	3.96	0.01	-	-
15100419	724327	1474183	47	ไม่มีชื่อ	แหล่งน้ำ	สระน้ำ	เล็ก	บ้านหนองคล้า	13	หนองซ้ำซาก	บ้านบึง	ชลบุรี	5.55	0.02	-	-
15100420	723344	1474639	47	ไม่มีชื่อ	แหล่งน้ำ	สระน้ำ	เล็ก	บ้านหนองหญ้าแห้ง	14	หนองซ้ำซาก	บ้านบึง	ชลบุรี	2.42	0.01	-	-
15100421	723152	1474876	47	ไม่มีชื่อ	แหล่งน้ำ	สระน้ำ	เล็ก	บ้านหนองหญ้าแห้ง	14	หนองซ้ำซาก	บ้านบึง	ชลบุรี	5.58	0.02	-	-
15100422	731017	1475992	47	ไม่มีชื่อ	แหล่งน้ำ	สระน้ำ	เล็ก	บ้านหนองพยอม	1	หนองบอนแดง	บ้านบึง	ชลบุรี	4.01	0.01	-	-
15100423	730951	1476086	47	ไม่มีชื่อ	แหล่งน้ำ	สระน้ำ	เล็ก	บ้านหนองพยอม	1	หนองบอนแดง	บ้านบึง	ชลบุรี	2.30	0.01	-	-
15100424	731186	1476546	47	ไม่มีชื่อ	แหล่งน้ำ	สระน้ำ	เล็ก	บ้านหนองพยอม	1	หนองบอนแดง	บ้านบึง	ชลบุรี	18.21	0.07	-	-
15100425	730022	1476641	47	ไม่มีชื่อ	แหล่งน้ำ	สระน้ำ	เล็ก	บ้านหนองพยอม	1	หนองบอนแดง	บ้านบึง	ชลบุรี	3.16	0.01	-	-
15100426	730613	1477137	47	หนองบอนแดง	แหล่งน้ำ	หนอง	เล็ก	บ้านหนองพยอม	1	หนองบอนแดง	บ้านบึง	ชลบุรี	2.11	0.01	-	กระทรวงมหาดไทย
15100427	733879	1474777	47	ไม่มีชื่อ	แหล่งน้ำ	สระน้ำ	เล็ก	บ้านหนองบอนแดง	2	หนองบอนแดง	บ้านบึง	ชลบุรี	3.12	0.01	-	-
15100428	734177	1474779	47	ไม่มีชื่อ	แหล่งน้ำ	สระน้ำ	เล็ก	บ้านหนองบอนแดง	2	หนองบอนแดง	บ้านบึง	ชลบุรี	10.14	0.02	-	-
15100429	732619	1475269	47	ไม่มีชื่อ	แหล่งน้ำ	สระน้ำ	เล็ก	บ้านหนองบอนแดง	2	หนองบอนแดง	บ้านบึง	ชลบุรี	2.74	0.01	-	-
15100430	732563	1475320	47	ไม่มีชื่อ	แหล่งน้ำ	สระน้ำ	เล็ก	บ้านหนองบอนแดง	2	หนองบอนแดง	บ้านบึง	ชลบุรี	3.61	0.01	-	-

ตารางที่ ง.2-3 แสดงทะเบียนแหล่งน้ำและผู้ใช้น้ำในลุ่มน้ำบางปะกง (ต่อ)

รหัสแหล่งน้ำ/ผู้ใช้น้ำ	WGS_E	WGS_N	โซน	ชื่อแหล่งน้ำ/ผู้ใช้น้ำ	ประเภท_1	ประเภท_2	ขนาดโครงการ	บ้าน	หมู่	ตำบล	อำเภอ	จังหวัด	พื้นที่ (ไร่)	ความจุ (ล้าน ลบ.ม.)	พื้นที่ชลประทาน/รับประโยชน์ (ไร่)	หน่วยงาน
15100431	734275	1475777	47	ไม่มีชื่อ	แหล่งน้ำ	สระน้ำ	เล็ก	บ้านหนองบอนแดง	2	หนองบอนแดง	บ้านบึง	ชลบุรี	5.38	0.01	-	-
15100432	732675	1475903	47	ไม่มีชื่อ	แหล่งน้ำ	สระน้ำ	เล็ก	บ้านหนองบอนแดง	2	หนองบอนแดง	บ้านบึง	ชลบุรี	3.00	0.01	-	-
15100433	732323	1476364	47	ไม่มีชื่อ	แหล่งน้ำ	สระน้ำ	เล็ก	บ้านหนองบอนแดง	2	หนองบอนแดง	บ้านบึง	ชลบุรี	7.06	0.02	-	-
15100434	733276	1476442	47	ไม่มีชื่อ	แหล่งน้ำ	สระน้ำ	เล็ก	บ้านหนองบอนแดง	2	หนองบอนแดง	บ้านบึง	ชลบุรี	8.85	0.03	-	-
15100435	733507	1476857	47	ไม่มีชื่อ	แหล่งน้ำ	สระน้ำ	เล็ก	บ้านหนองบอนแดง	2	หนองบอนแดง	บ้านบึง	ชลบุรี	3.64	0.01	-	-
15100436	732956	1477150	47	ไม่มีชื่อ	แหล่งน้ำ	สระน้ำ	เล็ก	บ้านหนองบอนแดง	2	หนองบอนแดง	บ้านบึง	ชลบุรี	8.02	0.03	-	-
15100437	733586	1477717	47	ไม่มีชื่อ	แหล่งน้ำ	สระน้ำ	เล็ก	บ้านหนองบอนแดง	2	หนองบอนแดง	บ้านบึง	ชลบุรี	2.34	0.01	-	-
15100438	733536	1477928	47	ไม่มีชื่อ	แหล่งน้ำ	สระน้ำ	เล็ก	บ้านหนองบอนแดง	2	หนองบอนแดง	บ้านบึง	ชลบุรี	4.12	0.01	-	-
15100439	735842	1477683	47	ไม่มีชื่อ	แหล่งน้ำ	สระน้ำ	เล็ก	บ้านหนองยาง	3	หนองบอนแดง	บ้านบึง	ชลบุรี	2.13	0.01	-	-
15100440	735741	1477684	47	ไม่มีชื่อ	แหล่งน้ำ	สระน้ำ	เล็ก	บ้านหนองยาง	3	หนองบอนแดง	บ้านบึง	ชลบุรี	2.82	0.01	-	-
15100441	734840	1478427	47	ไม่มีชื่อ	แหล่งน้ำ	สระน้ำ	เล็ก	บ้านหนองยาง	3	หนองบอนแดง	บ้านบึง	ชลบุรี	4.65	0.02	-	-
15100442	735921	1478295	47	หนองยาง	แหล่งน้ำ	หนอง	เล็ก	บ้านหนองยาง	3	หนองบอนแดง	บ้านบึง	ชลบุรี	8.93	0.03	-	กระทรวงมหาดไทย
15100443	734273	1477078	47	ไม่มีชื่อ	แหล่งน้ำ	สระน้ำ	เล็ก	บ้านวังน้ำดำ	4	หนองบอนแดง	บ้านบึง	ชลบุรี	3.37	0.01	-	-
15100444	734505	1478145	47	ไม่มีชื่อ	แหล่งน้ำ	สระน้ำ	เล็ก	บ้านวังน้ำดำ	4	หนองบอนแดง	บ้านบึง	ชลบุรี	5.22	0.02	-	-
15100445	736214	1476191	47	ไม่มีชื่อ	แหล่งน้ำ	สระน้ำ	เล็ก	บ้านวังน้ำดำ	4	หนองบอนแดง	บ้านบึง	ชลบุรี	4.29	0.02	-	-
15100446	735402	1475870	47	หนองหญ้าปล้อง	แหล่งน้ำ	หนอง	เล็ก	บ้านวังน้ำดำ	4	หนองบอนแดง	บ้านบึง	ชลบุรี	3.26	0.01	-	กระทรวงมหาดไทย
15100447	736396	1475973	47	ไม่มีชื่อ	แหล่งน้ำ	สระน้ำ	เล็ก	บ้านหนองน้ำขาว	5	หนองบอนแดง	บ้านบึง	ชลบุรี	10.36	0.03	-	-
15100448	736938	1477012	47	ไม่มีชื่อ	แหล่งน้ำ	สระน้ำ	เล็ก	บ้านหนองน้ำขาว	5	หนองบอนแดง	บ้านบึง	ชลบุรี	4.23	0.02	-	-
15100449	738131	1478093	47	ไม่มีชื่อ	แหล่งน้ำ	สระน้ำ	เล็ก	บ้านหนองน้ำขาว	5	หนองบอนแดง	บ้านบึง	ชลบุรี	3.56	0.02	-	-
15100450	738090	1478347	47	ไม่มีชื่อ	แหล่งน้ำ	สระน้ำ	เล็ก	บ้านหนองน้ำขาว	5	หนองบอนแดง	บ้านบึง	ชลบุรี	1.68	0.01	-	-
15100451	736348	1475858	47	ไม่มีชื่อ	แหล่งน้ำ	สระน้ำ	เล็ก	บ้านหนองน้ำขาว	5	หนองบอนแดง	บ้านบึง	ชลบุรี	8.08	0.05	-	-
15100452	733102	1479239	47	ไม่มีชื่อ	แหล่งน้ำ	สระน้ำ	เล็ก	บ้านหนองม่วงใหม่	5	หนองบอนแดง	บ้านบึง	ชลบุรี	3.43	0.01	-	-
15100453	732117	1479435	47	ไม่มีชื่อ	แหล่งน้ำ	สระน้ำ	เล็ก	บ้านหนองม่วงใหม่	5	หนองบอนแดง	บ้านบึง	ชลบุรี	31.95	0.20	-	-
15100454	731643	1479613	47	ไม่มีชื่อ	แหล่งน้ำ	สระน้ำ	เล็ก	บ้านหนองม่วงใหม่	5	หนองบอนแดง	บ้านบึง	ชลบุรี	22.05	0.13	-	-
15100455	729857	1476767	47	ไม่มีชื่อ	แหล่งน้ำ	สระน้ำ	เล็ก	บ้านเกาะไม้แหลม	6	หนองบอนแดง	บ้านบึง	ชลบุรี	3.08	0.01	-	-
15100456	729856	1477055	47	ไม่มีชื่อ	แหล่งน้ำ	สระน้ำ	เล็ก	บ้านเกาะไม้แหลม	6	หนองบอนแดง	บ้านบึง	ชลบุรี	2.77	0.01	-	-
15100457	729934	1477322	47	ไม่มีชื่อ	แหล่งน้ำ	สระน้ำ	เล็ก	บ้านเกาะไม้แหลม	6	หนองบอนแดง	บ้านบึง	ชลบุรี	2.17	0.01	-	-
15100458	730198	1477835	47	ไม่มีชื่อ	แหล่งน้ำ	สระน้ำ	เล็ก	บ้านเกาะไม้แหลม	6	หนองบอนแดง	บ้านบึง	ชลบุรี	26.74	0.17	-	-

ตารางที่ ง.2-3 แสดงทะเบียนแหล่งน้ำและผู้ใช้น้ำในลุ่มน้ำบางปะกง (ต่อ)

รหัสแหล่งน้ำ/ผู้ใช้น้ำ	WGS_E	WGS_N	โซน	ชื่อแหล่งน้ำ/ผู้ใช้น้ำ	ประเภท_1	ประเภท_2	ขนาดโครงการ	บ้าน	หมู่	ตำบล	อำเภอ	จังหวัด	พื้นที่ (ไร่)	ความจุ (ล้าน ลบ.ม.)	พื้นที่ชลประทาน/รับประโยชน์ (ไร่)	หน่วยงาน
15100459	731373	1477176	47	ไม่มีชื่อ	แหล่งน้ำ	สระน้ำ	เล็ก	บ้านทุ่งโปร่ง	6	หนองบอนแดง	บ้านบึง	ชลบุรี	2.56	0.01	-	-
15100460	732341	1477115	47	ไม่มีชื่อ	แหล่งน้ำ	สระน้ำ	เล็ก	บ้านทุ่งโปร่ง	6	หนองบอนแดง	บ้านบึง	ชลบุรี	24.78	0.15	-	-
15100461	732367	1477667	47	ไม่มีชื่อ	แหล่งน้ำ	สระน้ำ	เล็ก	บ้านทุ่งโปร่ง	6	หนองบอนแดง	บ้านบึง	ชลบุรี	5.30	0.02	-	-
15100462	732249	1477848	47	ไม่มีชื่อ	แหล่งน้ำ	สระน้ำ	เล็ก	บ้านทุ่งโปร่ง	6	หนองบอนแดง	บ้านบึง	ชลบุรี	4.86	0.02	-	-
15100463	732363	1478267	47	ไม่มีชื่อ	แหล่งน้ำ	สระน้ำ	เล็ก	บ้านทุ่งโปร่ง	6	หนองบอนแดง	บ้านบึง	ชลบุรี	2.30	0.01	-	-
15100464	733001	1478503	47	ไม่มีชื่อ	แหล่งน้ำ	สระน้ำ	เล็ก	บ้านทุ่งโปร่ง	6	หนองบอนแดง	บ้านบึง	ชลบุรี	1.77	0.01	-	-
15100465	732528	1478751	47	ไม่มีชื่อ	แหล่งน้ำ	สระน้ำ	เล็ก	บ้านทุ่งโปร่ง	6	หนองบอนแดง	บ้านบึง	ชลบุรี	2.05	0.01	-	-
15100466	733579	1478779	47	ไม่มีชื่อ	แหล่งน้ำ	สระน้ำ	เล็ก	บ้านทุ่งโปร่ง	6	หนองบอนแดง	บ้านบึง	ชลบุรี	3.90	0.01	-	-
15100467	730582	1478553	47	ไม่มีชื่อ	แหล่งน้ำ	สระน้ำ	เล็ก	บ้านหนองกาน้ำ	6	หนองบอนแดง	บ้านบึง	ชลบุรี	2.49	0.01	-	-
15100468	730770	1479610	47	ไม่มีชื่อ	แหล่งน้ำ	สระน้ำ	เล็ก	บ้านหนองกาน้ำ	6	หนองบอนแดง	บ้านบึง	ชลบุรี	2.16	0.01	-	-
15100469	733969	1479811	47	ไม่มีชื่อ	แหล่งน้ำ	สระน้ำ	เล็ก	บ้านหนองเหียง	8	หนองบอนแดง	บ้านบึง	ชลบุรี	5.17	0.01	-	-
15100470	736911	1479404	47	ไม่มีชื่อ	แหล่งน้ำ	สระน้ำ	เล็ก	บ้านหนองซองแมว	10	หนองบอนแดง	บ้านบึง	ชลบุรี	7.90	0.02	-	-
15100471	737315	1470541	47	ไม่มีชื่อ	แหล่งน้ำ	สระน้ำ	เล็ก	บ้านสำนักตอ	1	หนองชาก	บ้านบึง	ชลบุรี	3.06	0.01	-	-
15100472	737564	1470495	47	ไม่มีชื่อ	แหล่งน้ำ	สระน้ำ	เล็ก	บ้านสำนักตอ	1	หนองชาก	บ้านบึง	ชลบุรี	46.61	0.21	-	-
15100473	736831	1470608	47	ไม่มีชื่อ	แหล่งน้ำ	สระน้ำ	เล็ก	บ้านสำนักตอ	1	หนองชาก	บ้านบึง	ชลบุรี	2.30	0.01	-	-
15100474	738270	1470730	47	ไม่มีชื่อ	แหล่งน้ำ	สระน้ำ	เล็ก	บ้านสำนักตอ	1	หนองชาก	บ้านบึง	ชลบุรี	11.44	0.03	-	-
15100475	737969	1470701	47	ไม่มีชื่อ	แหล่งน้ำ	สระน้ำ	เล็ก	บ้านสำนักตอ	1	หนองชาก	บ้านบึง	ชลบุรี	34.52	0.22	-	-
15100476	737009	1471038	47	ไม่มีชื่อ	แหล่งน้ำ	สระน้ำ	เล็ก	บ้านสำนักตอ	1	หนองชาก	บ้านบึง	ชลบุรี	5.35	0.02	-	-
15100477	736832	1471843	47	ไม่มีชื่อ	แหล่งน้ำ	สระน้ำ	เล็ก	บ้านสำนักตอ	1	หนองชาก	บ้านบึง	ชลบุรี	4.93	0.01	-	-
15100478	733634	1473985	47	ไม่มีชื่อ	แหล่งน้ำ	สระน้ำ	เล็ก	บ้านหนองบอนแดง	2	หนองชาก	บ้านบึง	ชลบุรี	8.07	0.02	-	-
15100479	733596	1474127	47	ไม่มีชื่อ	แหล่งน้ำ	สระน้ำ	เล็ก	บ้านหนองบอนแดง	2	หนองชาก	บ้านบึง	ชลบุรี	6.66	0.02	-	-
15100480	733537	1474207	47	ไม่มีชื่อ	แหล่งน้ำ	สระน้ำ	เล็ก	บ้านหนองบอนแดง	2	หนองชาก	บ้านบึง	ชลบุรี	5.81	0.01	-	-
15100481	733517	1474347	47	ไม่มีชื่อ	แหล่งน้ำ	สระน้ำ	เล็ก	บ้านหนองบอนแดง	2	หนองชาก	บ้านบึง	ชลบุรี	2.72	0.01	-	-
15100482	731897	1468987	47	ไม่มีชื่อ	แหล่งน้ำ	สระน้ำ	เล็ก	บ้านหนองสำราญ	2	หนองชาก	บ้านบึง	ชลบุรี	3.66	0.01	-	-
15100483	733060	1469476	47	ไม่มีชื่อ	แหล่งน้ำ	สระน้ำ	เล็ก	บ้านหนองสำราญ	2	หนองชาก	บ้านบึง	ชลบุรี	8.38	0.03	-	-
15100484	732936	1469499	47	ไม่มีชื่อ	แหล่งน้ำ	สระน้ำ	เล็ก	บ้านหนองสำราญ	2	หนองชาก	บ้านบึง	ชลบุรี	4.72	0.02	-	-
15100485	732857	1469554	47	ไม่มีชื่อ	แหล่งน้ำ	สระน้ำ	เล็ก	บ้านหนองสำราญ	2	หนองชาก	บ้านบึง	ชลบุรี	3.26	0.01	-	-
15100486	732235	1470928	47	ไม่มีชื่อ	แหล่งน้ำ	สระน้ำ	เล็ก	บ้านหนองสำราญ	2	หนองชาก	บ้านบึง	ชลบุรี	4.29	0.01	-	-

ตารางที่ ง.2-3 แสดงทะเบียนแหล่งน้ำและผู้ใช้น้ำในลุ่มน้ำบางปะกง (ต่อ)

รหัสแหล่งน้ำ/ผู้ใช้น้ำ	WGS_E	WGS_N	โซน	ชื่อแหล่งน้ำ/ผู้ใช้น้ำ	ประเภท_1	ประเภท_2	ขนาดโครงการ	บ้าน	หมู่	ตำบล	อำเภอ	จังหวัด	พื้นที่ (ไร่)	ความจุ (ล้าน ลบ.ม.)	พื้นที่ชลประทาน/รับประโยชน์ (ไร่)	หน่วยงาน
15100487	733511	1470979	47	ไม่มีชื่อ	แหล่งน้ำ	สระน้ำ	เล็ก	บ้านหนองสำราญ	2	หนองชาก	บ้านบึง	ชลบุรี	3.70	0.01	-	-
15100488	733444	1471133	47	ไม่มีชื่อ	แหล่งน้ำ	สระน้ำ	เล็ก	บ้านหนองสำราญ	2	หนองชาก	บ้านบึง	ชลบุรี	6.52	0.02	-	-
15100489	732589	1471772	47	ไม่มีชื่อ	แหล่งน้ำ	สระน้ำ	เล็ก	บ้านหนองสำราญ	2	หนองชาก	บ้านบึง	ชลบุรี	7.31	0.02	-	-
15100490	732282	1472012	47	ไม่มีชื่อ	แหล่งน้ำ	สระน้ำ	เล็ก	บ้านหนองสำราญ	2	หนองชาก	บ้านบึง	ชลบุรี	3.30	0.01	-	-
15100491	732657	1472057	47	ไม่มีชื่อ	แหล่งน้ำ	สระน้ำ	เล็ก	บ้านหนองสำราญ	2	หนองชาก	บ้านบึง	ชลบุรี	4.11	0.01	-	-
15100492	732779	1472218	47	ไม่มีชื่อ	แหล่งน้ำ	สระน้ำ	เล็ก	บ้านหนองสำราญ	2	หนองชาก	บ้านบึง	ชลบุรี	2.22	0.01	-	-
15100493	732816	1472359	47	ไม่มีชื่อ	แหล่งน้ำ	สระน้ำ	เล็ก	บ้านหนองสำราญ	2	หนองชาก	บ้านบึง	ชลบุรี	2.01	0.01	-	-
15100494	733794	1472346	47	ไม่มีชื่อ	แหล่งน้ำ	สระน้ำ	เล็ก	บ้านหนองสำราญ	2	หนองชาก	บ้านบึง	ชลบุรี	14.56	0.05	-	-
15100495	732365	1472388	47	ไม่มีชื่อ	แหล่งน้ำ	สระน้ำ	เล็ก	บ้านหนองสำราญ	2	หนองชาก	บ้านบึง	ชลบุรี	6.15	0.02	-	-
15100496	733789	1472611	47	ไม่มีชื่อ	แหล่งน้ำ	สระน้ำ	เล็ก	บ้านหนองสำราญ	2	หนองชาก	บ้านบึง	ชลบุรี	3.65	0.01	-	-
15100497	733091	1472785	47	ไม่มีชื่อ	แหล่งน้ำ	สระน้ำ	เล็ก	บ้านหนองสำราญ	2	หนองชาก	บ้านบึง	ชลบุรี	4.73	0.02	-	-
15100498	733033	1473023	47	ไม่มีชื่อ	แหล่งน้ำ	สระน้ำ	เล็ก	บ้านหนองสำราญ	2	หนองชาก	บ้านบึง	ชลบุรี	13.59	0.06	-	-
15100499	734259	1467890	47	ไม่มีชื่อ	แหล่งน้ำ	สระน้ำ	เล็ก	บ้านหนองชาก	3	หนองชาก	บ้านบึง	ชลบุรี	1.76	0.01	-	-
15100500	734626	1468237	47	อ่างเก็บน้ำ	แหล่งน้ำ	อ่างเก็บน้ำ	เล็ก	บ้านหนองชาก	3	หนองชาก	บ้านบึง	ชลบุรี	11.20	0.04	-	-
15100501	733607	1468520	47	ไม่มีชื่อ	แหล่งน้ำ	สระน้ำ	เล็ก	บ้านหนองชาก	3	หนองชาก	บ้านบึง	ชลบุรี	19.73	0.14	-	-
15100502	734626	1469024	47	ไม่มีชื่อ	แหล่งน้ำ	สระน้ำ	เล็ก	บ้านหนองชาก	3	หนองชาก	บ้านบึง	ชลบุรี	3.23	0.01	-	-
15100503	735658	1469327	47	ไม่มีชื่อ	แหล่งน้ำ	สระน้ำ	เล็ก	บ้านหนองชาก	3	หนองชาก	บ้านบึง	ชลบุรี	5.68	0.02	-	-
15100504	733651	1469409	47	หนองน้ำ	แหล่งน้ำ	หนอง	เล็ก	บ้านหนองชาก	3	หนองชาก	บ้านบึง	ชลบุรี	8.43	0.02	-	-
15100505	735184	1470219	47	ไม่มีชื่อ	แหล่งน้ำ	สระน้ำ	เล็ก	บ้านหนองชาก	3	หนองชาก	บ้านบึง	ชลบุรี	5.77	0.02	-	-
15100506	734466	1470352	47	ไม่มีชื่อ	แหล่งน้ำ	สระน้ำ	เล็ก	บ้านหนองชาก	3	หนองชาก	บ้านบึง	ชลบุรี	1.35	0.01	-	-
15100507	734781	1471102	47	ไม่มีชื่อ	แหล่งน้ำ	สระน้ำ	เล็ก	บ้านหนองชาก	3	หนองชาก	บ้านบึง	ชลบุรี	1.70	0.01	-	-
15100508	735052	1471784	47	หนองน้ำ	แหล่งน้ำ	หนอง	เล็ก	บ้านหนองชาก	3	หนองชาก	บ้านบึง	ชลบุรี	27.41	0.16	-	-
15100509	734527	1472326	47	ไม่มีชื่อ	แหล่งน้ำ	สระน้ำ	เล็ก	บ้านหนองชาก	3	หนองชาก	บ้านบึง	ชลบุรี	2.33	0.01	-	-
15100510	735524	1467997	47	ไม่มีชื่อ	แหล่งน้ำ	สระน้ำ	เล็ก	บ้านหนองชาก	3	หนองชาก	บ้านบึง	ชลบุรี	4.36	0.02	-	-
15100511	737143	1472108	47	ไม่มีชื่อ	แหล่งน้ำ	สระน้ำ	เล็ก	บ้านหนองเขิน	4	หนองชาก	บ้านบึง	ชลบุรี	2.33	0.01	-	-
15100512	735459	1472340	47	ไม่มีชื่อ	แหล่งน้ำ	สระน้ำ	เล็ก	บ้านหนองเขิน	4	หนองชาก	บ้านบึง	ชลบุรี	2.24	0.01	-	-
15100513	734951	1472404	47	ไม่มีชื่อ	แหล่งน้ำ	สระน้ำ	เล็ก	บ้านหนองเขิน	4	หนองชาก	บ้านบึง	ชลบุรี	3.45	0.01	-	-
15100514	734161	1472999	47	ไม่มีชื่อ	แหล่งน้ำ	สระน้ำ	เล็ก	บ้านหนองเขิน	4	หนองชาก	บ้านบึง	ชลบุรี	3.15	0.01	-	-

ตารางที่ ง.2-3 แสดงทะเบียนแหล่งน้ำและผู้ใช้น้ำในลุ่มน้ำบางปะกง (ต่อ)

รหัสแหล่งน้ำ/ผู้ใช้น้ำ	WGS_E	WGS_N	โซน	ชื่อแหล่งน้ำ/ผู้ใช้น้ำ	ประเภท_1	ประเภท_2	ขนาดโครงการ	บ้าน	หมู่	ตำบล	อำเภอ	จังหวัด	พื้นที่ (ไร่)	ความจุ (ล้าน ลบ.ม.)	พื้นที่ชลประทาน/รับประโยชน์ (ไร่)	หน่วยงาน
15100515	735334	1473865	47	ไม่มีชื่อ	แหล่งน้ำ	สระน้ำ	เล็ก	บ้านหนองเขิน	4	หนองชาก	บ้านบึง	ชลบุรี	10.85	0.03	-	-
15100516	736234	1474197	47	ไม่มีชื่อ	แหล่งน้ำ	สระน้ำ	เล็ก	บ้านหนองเขิน	4	หนองชาก	บ้านบึง	ชลบุรี	2.49	0.01	-	-
15100517	735474	1474196	47	ไม่มีชื่อ	แหล่งน้ำ	สระน้ำ	เล็ก	บ้านหนองเขิน	4	หนองชาก	บ้านบึง	ชลบุรี	4.78	0.02	-	-
15100518	735238	1474301	47	ไม่มีชื่อ	แหล่งน้ำ	สระน้ำ	เล็ก	บ้านหนองเขิน	4	หนองชาก	บ้านบึง	ชลบุรี	2.17	0.01	-	-
15100519	735057	1474686	47	ไม่มีชื่อ	แหล่งน้ำ	สระน้ำ	เล็ก	บ้านหนองเขิน	4	หนองชาก	บ้านบึง	ชลบุรี	6.36	0.02	-	-
15100520	738559	1469746	47	ไม่มีชื่อ	แหล่งน้ำ	สระน้ำ	เล็ก	บ้านสามแยกอ่างเวียน	10	หนองชาก	บ้านบึง	ชลบุรี	28.63	0.01	-	-
15100521	738331	1470195	47	ไม่มีชื่อ	แหล่งน้ำ	สระน้ำ	เล็ก	บ้านสามแยกอ่างเวียน	10	หนองชาก	บ้านบึง	ชลบุรี	15.99	0.06	-	-
15100522	738781	1471620	47	ไม่มีชื่อ	แหล่งน้ำ	สระน้ำ	เล็ก	บ้านสามแยกอ่างเวียน	10	หนองชาก	บ้านบึง	ชลบุรี	6.17	0.02	-	-
15100523	737679	1467112	47	ไม่มีชื่อ	แหล่งน้ำ	สระน้ำ	เล็ก	บ้านหนองขนุน	1	หนองอิรุณ	บ้านบึง	ชลบุรี	2.35	0.01	-	-
15100524	738030	1467726	47	ไม่มีชื่อ	แหล่งน้ำ	สระน้ำ	เล็ก	บ้านหนองขนุน	1	หนองอิรุณ	บ้านบึง	ชลบุรี	3.43	0.01	-	-
15100525	739181	1468074	47	ไม่มีชื่อ	แหล่งน้ำ	สระน้ำ	เล็ก	บ้านหนองขนุน	1	หนองอิรุณ	บ้านบึง	ชลบุรี	4.30	0.01	-	-
15100526	738283	1468152	47	ไม่มีชื่อ	แหล่งน้ำ	สระน้ำ	เล็ก	บ้านหนองขนุน	1	หนองอิรุณ	บ้านบึง	ชลบุรี	3.29	0.01	-	-
15100527	737034	1468307	47	ไม่มีชื่อ	แหล่งน้ำ	สระน้ำ	เล็ก	บ้านหนองขนุน	1	หนองอิรุณ	บ้านบึง	ชลบุรี	2.48	0.01	-	-
15100528	737867	1468602	47	สระ	แหล่งน้ำ	สระน้ำ	เล็ก	บ้านหนองขนุน	1	หนองอิรุณ	บ้านบึง	ชลบุรี	24.41	0.14	-	-
15100529	737441	1468749	47	ไม่มีชื่อ	แหล่งน้ำ	สระน้ำ	เล็ก	บ้านหนองขนุน	1	หนองอิรุณ	บ้านบึง	ชลบุรี	44.41	0.27	-	-
15100530	741153	1465584	47	ไม่มีชื่อ	แหล่งน้ำ	สระน้ำ	เล็ก	บ้านหนองปรือ	1	หนองอิรุณ	บ้านบึง	ชลบุรี	2.86	0.01	-	-
15100531	741104	1465638	47	ไม่มีชื่อ	แหล่งน้ำ	สระน้ำ	เล็ก	บ้านหนองปรือ	1	หนองอิรุณ	บ้านบึง	ชลบุรี	5.96	0.02	-	-
15100532	740813	1465813	47	หนองน้ำ	แหล่งน้ำ	หนอง	เล็ก	บ้านหนองปรือ	1	หนองอิรุณ	บ้านบึง	ชลบุรี	3.57	0.01	-	-
15100533	739635	1465906	47	ไม่มีชื่อ	แหล่งน้ำ	สระน้ำ	เล็ก	บ้านหนองปรือ	1	หนองอิรุณ	บ้านบึง	ชลบุรี	2.71	0.01	-	-
15100534	739672	1465955	47	ไม่มีชื่อ	แหล่งน้ำ	สระน้ำ	เล็ก	บ้านหนองปรือ	1	หนองอิรุณ	บ้านบึง	ชลบุรี	2.70	0.01	-	-
15100535	739692	1466000	47	ไม่มีชื่อ	แหล่งน้ำ	สระน้ำ	เล็ก	บ้านหนองปรือ	1	หนองอิรุณ	บ้านบึง	ชลบุรี	6.58	0.02	-	-
15100536	739752	1466140	47	ไม่มีชื่อ	แหล่งน้ำ	สระน้ำ	เล็ก	บ้านหนองปรือ	1	หนองอิรุณ	บ้านบึง	ชลบุรี	3.95	0.01	-	-
15100537	739516	1466149	47	ไม่มีชื่อ	แหล่งน้ำ	สระน้ำ	เล็ก	บ้านหนองปรือ	1	หนองอิรุณ	บ้านบึง	ชลบุรี	7.50	0.02	-	-
15100538	740439	1466523	47	ไม่มีชื่อ	แหล่งน้ำ	สระน้ำ	เล็ก	บ้านอ่างเวียน	2	หนองอิรุณ	บ้านบึง	ชลบุรี	4.10	0.01	-	-
15100539	740447	1466870	47	ไม่มีชื่อ	แหล่งน้ำ	สระน้ำ	เล็ก	บ้านอ่างเวียน	2	หนองอิรุณ	บ้านบึง	ชลบุรี	2.56	0.01	-	-
15100540	740480	1467046	47	ไม่มีชื่อ	แหล่งน้ำ	สระน้ำ	เล็ก	บ้านอ่างเวียน	2	หนองอิรุณ	บ้านบึง	ชลบุรี	3.21	0.01	-	-
15100541	740622	1467398	47	หนองน้ำ	แหล่งน้ำ	หนอง	เล็ก	บ้านอ่างเวียน	2	หนองอิรุณ	บ้านบึง	ชลบุรี	5.91	0.02	-	-
15100542	740611	1467933	47	ไม่มีชื่อ	แหล่งน้ำ	สระน้ำ	เล็ก	บ้านอ่างเวียน	2	หนองอิรุณ	บ้านบึง	ชลบุรี	3.53	0.01	-	-

ตารางที่ ง.2-3 แสดงทะเบียนแหล่งน้ำและผู้ใช้น้ำในลุ่มน้ำบางปะกง (ต่อ)

รหัสแหล่งน้ำ/ผู้ใช้น้ำ	WGS_E	WGS_N	โซน	ชื่อแหล่งน้ำ/ผู้ใช้น้ำ	ประเภท_1	ประเภท_2	ขนาดโครงการ	บ้าน	หมู่	ตำบล	อำเภอ	จังหวัด	พื้นที่ (ไร่)	ความจุ (ล้าน ลบ.ม.)	พื้นที่ชลประทาน/รับประโยชน์ (ไร่)	หน่วยงาน
15100543	739723	1468107	47	อ่างเก็บน้ำ	แหล่งน้ำ	อ่างเก็บน้ำ	เล็ก	บ้านอ่างเวียน	2	หนองอิรุณ	บ้านบึง	ชลบุรี	6.72	0.02	-	-
15100544	740510	1468201	47	ไม่มีชื่อ	แหล่งน้ำ	สระน้ำ	เล็ก	บ้านอ่างเวียน	2	หนองอิรุณ	บ้านบึง	ชลบุรี	3.22	0.01	-	-
15100545	739743	1468348	47	ไม่มีชื่อ	แหล่งน้ำ	สระน้ำ	เล็ก	บ้านอ่างเวียน	2	หนองอิรุณ	บ้านบึง	ชลบุรี	3.89	0.01	-	-
15100546	748782	1464633	47	ไม่มีชื่อ	แหล่งน้ำ	สระน้ำ	เล็ก	บ้านหินดาษ	2	หนองอิรุณ	บ้านบึง	ชลบุรี	7.50	0.02	-	-
15100547	749483	1464625	47	ไม่มีชื่อ	แหล่งน้ำ	สระน้ำ	เล็ก	บ้านหินดาษ	2	หนองอิรุณ	บ้านบึง	ชลบุรี	5.25	0.02	-	-
15100548	746089	1464947	47	ไม่มีชื่อ	แหล่งน้ำ	สระน้ำ	เล็ก	บ้านหินดาษ	2	หนองอิรุณ	บ้านบึง	ชลบุรี	2.70	0.01	-	-
15100549	747764	1465764	47	ไม่มีชื่อ	แหล่งน้ำ	สระน้ำ	เล็ก	บ้านหินดาษ	2	หนองอิรุณ	บ้านบึง	ชลบุรี	3.22	0.01	-	-
15100550	746501	1466013	47	หนองน้ำ	แหล่งน้ำ	หนอง	เล็ก	บ้านหินดาษ	2	หนองอิรุณ	บ้านบึง	ชลบุรี	29.71	0.18	-	-
15100551	750411	1465472	47	หนองน้ำ	แหล่งน้ำ	หนอง	เล็ก	บ้านเนินสี่	2	หนองอิรุณ	บ้านบึง	ชลบุรี	14.01	0.05	-	-
15100552	739097	1474465	47	ไม่มีชื่อ	แหล่งน้ำ	สระน้ำ	เล็ก	บ้านหนองเกตุ	3	หนองอิรุณ	บ้านบึง	ชลบุรี	3.19	0.01	-	-
15100553	739009	1474513	47	ไม่มีชื่อ	แหล่งน้ำ	สระน้ำ	เล็ก	บ้านหนองเกตุ	3	หนองอิรุณ	บ้านบึง	ชลบุรี	4.91	0.01	-	-
15100554	739030	1474573	47	ไม่มีชื่อ	แหล่งน้ำ	สระน้ำ	เล็ก	บ้านหนองเกตุ	3	หนองอิรุณ	บ้านบึง	ชลบุรี	3.17	0.01	-	-
15100555	738935	1474606	47	ไม่มีชื่อ	แหล่งน้ำ	สระน้ำ	เล็ก	บ้านหนองเกตุ	3	หนองอิรุณ	บ้านบึง	ชลบุรี	5.04	0.01	-	-
15100556	739755	1475532	47	ไม่มีชื่อ	แหล่งน้ำ	สระน้ำ	เล็ก	บ้านหนองเกตุ	3	หนองอิรุณ	บ้านบึง	ชลบุรี	5.03	0.02	-	-
15100557	739663	1475562	47	ไม่มีชื่อ	แหล่งน้ำ	สระน้ำ	เล็ก	บ้านหนองเกตุ	3	หนองอิรุณ	บ้านบึง	ชลบุรี	2.47	0.01	-	-
15100558	736191	1476271	47	ไม่มีชื่อ	แหล่งน้ำ	สระน้ำ	เล็ก	บ้านวังน้ำดำ	4	หนองอิรุณ	บ้านบึง	ชลบุรี	6.33	0.01	-	-
15100559	739173	1473329	47	ไม่มีชื่อ	แหล่งน้ำ	สระน้ำ	เล็ก	บ้านหนองเขิน	4	หนองอิรุณ	บ้านบึง	ชลบุรี	2.24	0.01	-	-
15100560	738359	1473779	47	ไม่มีชื่อ	แหล่งน้ำ	สระน้ำ	เล็ก	บ้านหนองเขิน	4	หนองอิรุณ	บ้านบึง	ชลบุรี	3.47	0.01	-	-
15100561	738529	1473837	47	ไม่มีชื่อ	แหล่งน้ำ	สระน้ำ	เล็ก	บ้านหนองเขิน	4	หนองอิรุณ	บ้านบึง	ชลบุรี	2.02	0.01	-	-
15100562	738683	1474231	47	ไม่มีชื่อ	แหล่งน้ำ	สระน้ำ	เล็ก	บ้านหนองเขิน	4	หนองอิรุณ	บ้านบึง	ชลบุรี	5.02	0.02	-	-
15100563	746326	1469812	47	ไม่มีชื่อ	แหล่งน้ำ	สระน้ำ	เล็ก	บ้านเนินโมก	4	หนองอิรุณ	บ้านบึง	ชลบุรี	13.64	0.05	-	-
15100564	746633	1469991	47	ไม่มีชื่อ	แหล่งน้ำ	สระน้ำ	เล็ก	บ้านเนินโมก	4	หนองอิรุณ	บ้านบึง	ชลบุรี	13.02	0.05	-	-
15100565	746594	1470065	47	ไม่มีชื่อ	แหล่งน้ำ	สระน้ำ	เล็ก	บ้านเนินโมก	4	หนองอิรุณ	บ้านบึง	ชลบุรี	9.41	0.03	-	-
15100566	746533	1470147	47	ไม่มีชื่อ	แหล่งน้ำ	สระน้ำ	เล็ก	บ้านเนินโมก	4	หนองอิรุณ	บ้านบึง	ชลบุรี	6.55	0.02	-	-
15100567	746512	1470483	47	ไม่มีชื่อ	แหล่งน้ำ	สระน้ำ	เล็ก	บ้านเนินโมก	4	หนองอิรุณ	บ้านบึง	ชลบุรี	28.32	0.07	-	-
15100568	746182	1471193	47	ไม่มีชื่อ	แหล่งน้ำ	สระน้ำ	เล็ก	บ้านเนินโมก	4	หนองอิรุณ	บ้านบึง	ชลบุรี	4.48	0.01	-	-
15100569	745728	1471382	47	หนองน้ำ	แหล่งน้ำ	หนอง	เล็ก	บ้านเนินโมก	4	หนองอิรุณ	บ้านบึง	ชลบุรี	10.19	0.03	-	-
15100570	745549	1471394	47	ไม่มีชื่อ	แหล่งน้ำ	สระน้ำ	เล็ก	บ้านเนินโมก	4	หนองอิรุณ	บ้านบึง	ชลบุรี	11.35	0.04	-	-

ตารางที่ ง.2-3 แสดงทะเบียนแหล่งน้ำและผู้ใช้น้ำในลุ่มน้ำบางปะกง (ต่อ)

รหัสแหล่งน้ำ/ผู้ใช้น้ำ	WGS_E	WGS_N	โซน	ชื่อแหล่งน้ำ/ผู้ใช้น้ำ	ประเภท_1	ประเภท_2	ขนาดโครงการ	บ้าน	หมู่	ตำบล	อำเภอ	จังหวัด	พื้นที่ (ไร่)	ความจุ (ล้าน ลบ.ม.)	พื้นที่ชลประทาน/รับประโยชน์ (ไร่)	หน่วยงาน
15100571	745923	1472041	47	ไม่มีชื่อ	แหล่งน้ำ	สระน้ำ	เล็ก	บ้านเนินโมก	4	หนองอิรุณ	บ้านบึง	ชลบุรี	9.43	0.04	-	-
15100572	749959	1469688	47	ไม่มีชื่อ	แหล่งน้ำ	สระน้ำ	เล็ก	บ้านบ่อกวางทอง	4	หนองอิรุณ	บ้านบึง	ชลบุรี	2.52	0.01	-	-
15100573	742737	1471043	47	ไม่มีชื่อ	แหล่งน้ำ	สระน้ำ	เล็ก	บ้านหนองชัน	5	หนองอิรุณ	บ้านบึง	ชลบุรี	3.47	0.01	-	-
15100574	744453	1471400	47	ไม่มีชื่อ	แหล่งน้ำ	สระน้ำ	เล็ก	บ้านหนองชัน	5	หนองอิรุณ	บ้านบึง	ชลบุรี	3.79	0.01	-	-
15100575	742427	1471634	47	ไม่มีชื่อ	แหล่งน้ำ	สระน้ำ	เล็ก	บ้านหนองชัน	5	หนองอิรุณ	บ้านบึง	ชลบุรี	1.90	0.01	-	-
15100576	743338	1471599	47	หนองน้ำ	แหล่งน้ำ	หนอง	เล็ก	บ้านหนองชัน	5	หนองอิรุณ	บ้านบึง	ชลบุรี	17.89	0.06	-	-
15100577	743896	1471672	47	ไม่มีชื่อ	แหล่งน้ำ	สระน้ำ	เล็ก	บ้านหนองชัน	5	หนองอิรุณ	บ้านบึง	ชลบุรี	40.84	0.26	-	-
15100578	743273	1471786	47	ไม่มีชื่อ	แหล่งน้ำ	สระน้ำ	เล็ก	บ้านหนองชัน	5	หนองอิรุณ	บ้านบึง	ชลบุรี	13.44	0.05	-	-
15100579	743955	1471868	47	ไม่มีชื่อ	แหล่งน้ำ	สระน้ำ	เล็ก	บ้านหนองชัน	5	หนองอิรุณ	บ้านบึง	ชลบุรี	10.23	0.03	-	-
15100580	748264	1466530	47	หนองน้ำ	แหล่งน้ำ	หนอง	เล็ก	บ้านป่าแดง	6	หนองอิรุณ	บ้านบึง	ชลบุรี	9.66	0.03	-	-
15100581	747590	1466580	47	ไม่มีชื่อ	แหล่งน้ำ	สระน้ำ	เล็ก	บ้านป่าแดง	6	หนองอิรุณ	บ้านบึง	ชลบุรี	5.12	0.02	-	-
15100582	749516	1467272	47	ไม่มีชื่อ	แหล่งน้ำ	สระน้ำ	เล็ก	บ้านป่าแดง	6	หนองอิรุณ	บ้านบึง	ชลบุรี	5.18	0.02	-	-
15100583	749564	1468981	47	ไม่มีชื่อ	แหล่งน้ำ	สระน้ำ	เล็ก	บ้านป่าแดง	6	หนองอิรุณ	บ้านบึง	ชลบุรี	5.06	0.01	-	-
15100584	749537	1469064	47	ไม่มีชื่อ	แหล่งน้ำ	สระน้ำ	เล็ก	บ้านป่าแดง	6	หนองอิรุณ	บ้านบึง	ชลบุรี	3.54	0.01	-	-
15100585	749551	1469297	47	ไม่มีชื่อ	แหล่งน้ำ	สระน้ำ	เล็ก	บ้านป่าแดง	6	หนองอิรุณ	บ้านบึง	ชลบุรี	4.00	0.01	-	-
15100586	748667	1469918	47	ไม่มีชื่อ	แหล่งน้ำ	สระน้ำ	เล็ก	บ้านหนองวงษ์	7	หนองอิรุณ	บ้านบึง	ชลบุรี	5.10	0.02	-	-
15100587	748370	1470328	47	ไม่มีชื่อ	แหล่งน้ำ	สระน้ำ	เล็ก	บ้านหนองวงษ์	7	หนองอิรุณ	บ้านบึง	ชลบุรี	2.94	0.01	-	-
15100588	748838	1471410	47	ไม่มีชื่อ	แหล่งน้ำ	สระน้ำ	เล็ก	บ้านหนองวงษ์	7	หนองอิรุณ	บ้านบึง	ชลบุรี	3.80	0.01	-	-
15100589	748545	1471514	47	ไม่มีชื่อ	แหล่งน้ำ	สระน้ำ	เล็ก	บ้านหนองวงษ์	7	หนองอิรุณ	บ้านบึง	ชลบุรี	6.16	0.02	-	-
15100590	745676	1466555	47	ไม่มีชื่อ	แหล่งน้ำ	สระน้ำ	เล็ก	บ้านเนินโมก	8	หนองอิรุณ	บ้านบึง	ชลบุรี	5.48	0.01	-	-
15100591	745597	1466692	47	ไม่มีชื่อ	แหล่งน้ำ	สระน้ำ	เล็ก	บ้านเนินโมก	8	หนองอิรุณ	บ้านบึง	ชลบุรี	4.54	0.01	-	-
15100592	742666	1467001	47	ไม่มีชื่อ	แหล่งน้ำ	สระน้ำ	เล็ก	บ้านเนินโมก	8	หนองอิรุณ	บ้านบึง	ชลบุรี	4.38	0.02	-	-
15100593	743097	1467161	47	ไม่มีชื่อ	แหล่งน้ำ	สระน้ำ	เล็ก	บ้านเนินโมก	8	หนองอิรุณ	บ้านบึง	ชลบุรี	2.62	0.01	-	-
15100594	743731	1467233	47	ไม่มีชื่อ	แหล่งน้ำ	สระน้ำ	เล็ก	บ้านเนินโมก	8	หนองอิรุณ	บ้านบึง	ชลบุรี	5.23	0.02	-	-
15100595	745352	1467259	47	ไม่มีชื่อ	แหล่งน้ำ	สระน้ำ	เล็ก	บ้านเนินโมก	8	หนองอิรุณ	บ้านบึง	ชลบุรี	2.71	0.01	-	-
15100596	743340	1467259	47	ไม่มีชื่อ	แหล่งน้ำ	สระน้ำ	เล็ก	บ้านเนินโมก	8	หนองอิรุณ	บ้านบึง	ชลบุรี	12.28	0.05	-	-
15100597	742959	1467403	47	ไม่มีชื่อ	แหล่งน้ำ	สระน้ำ	เล็ก	บ้านเนินโมก	8	หนองอิรุณ	บ้านบึง	ชลบุรี	12.81	0.03	-	-
15100598	745711	1467860	47	ไม่มีชื่อ	แหล่งน้ำ	สระน้ำ	เล็ก	บ้านเนินโมก	8	หนองอิรุณ	บ้านบึง	ชลบุรี	17.77	0.06	-	-

ตารางที่ ง.2-3 แสดงทะเบียนแหล่งน้ำและผู้ใช้น้ำในลุ่มน้ำบางปะกง (ต่อ)

รหัสแหล่งน้ำ/ผู้ใช้น้ำ	WGS_E	WGS_N	โซน	ชื่อแหล่งน้ำ/ผู้ใช้น้ำ	ประเภท_1	ประเภท_2	ขนาดโครงการ	บ้าน	หมู่	ตำบล	อำเภอ	จังหวัด	พื้นที่ (ไร่)	ความจุ (ล้าน ลบ.ม.)	พื้นที่ชลประทาน/รับประโยชน์ (ไร่)	หน่วยงาน
15100599	745614	1468284	47	ไม่มีชื่อ	แหล่งน้ำ	สระน้ำ	เล็ก	บ้านเนินโมก	8	หนองอิรุณ	บ้านบึง	ชลบุรี	5.37	0.01	-	-
15100600	743925	1468856	47	ไม่มีชื่อ	แหล่งน้ำ	สระน้ำ	เล็ก	บ้านเนินโมก	8	หนองอิรุณ	บ้านบึง	ชลบุรี	2.84	0.01	-	-
15100601	745103	1469392	47	ไม่มีชื่อ	แหล่งน้ำ	สระน้ำ	เล็ก	บ้านเนินโมก	8	หนองอิรุณ	บ้านบึง	ชลบุรี	2.63	0.01	-	-
15100602	744285	1469792	47	ไม่มีชื่อ	แหล่งน้ำ	สระน้ำ	เล็ก	บ้านเนินโมก	8	หนองอิรุณ	บ้านบึง	ชลบุรี	2.27	0.01	-	-
15100603	743137	1469833	47	ไม่มีชื่อ	แหล่งน้ำ	สระน้ำ	เล็ก	บ้านเนินโมก	8	หนองอิรุณ	บ้านบึง	ชลบุรี	13.10	0.05	-	-
15100604	742273	1470569	47	สระ	แหล่งน้ำ	สระน้ำ	เล็ก	บ้านเนินโมก	8	หนองอิรุณ	บ้านบึง	ชลบุรี	20.97	0.13	-	-
15100605	745415	1473062	47		แหล่งน้ำ	สระน้ำ	เล็ก	บ้านดงไม้ลาย	8	หนองอิรุณ	บ้านบึง	ชลบุรี	10.92	0.03	-	-
15100606	736189	1467302	47	ไม่มีชื่อ	แหล่งน้ำ	สระน้ำ	เล็ก	บ้านท่อใหญ่	9	หนองอิรุณ	บ้านบึง	ชลบุรี	2.46	0.01	-	-
15100607	739254	1468850	47	ไม่มีชื่อ	แหล่งน้ำ	สระน้ำ	เล็ก	บ้านสามแยกอ่างเวียน	10	หนองอิรุณ	บ้านบึง	ชลบุรี	21.83	0.15	-	-
15100608	740584	1469667	47	ไม่มีชื่อ	แหล่งน้ำ	สระน้ำ	เล็ก	บ้านสามแยกอ่างเวียน	10	หนองอิรุณ	บ้านบึง	ชลบุรี	4.50	0.01	-	-
15100609	741903	1469751	47	ไม่มีชื่อ	แหล่งน้ำ	สระน้ำ	เล็ก	บ้านสามแยกอ่างเวียน	10	หนองอิรุณ	บ้านบึง	ชลบุรี	4.07	0.01	-	-
15100610	739819	1470138	47	ไม่มีชื่อ	แหล่งน้ำ	สระน้ำ	เล็ก	บ้านสามแยกอ่างเวียน	10	หนองอิรุณ	บ้านบึง	ชลบุรี	3.97	0.01	-	-
15100611	739940	1470394	47	ไม่มีชื่อ	แหล่งน้ำ	สระน้ำ	เล็ก	บ้านสามแยกอ่างเวียน	10	หนองอิรุณ	บ้านบึง	ชลบุรี	2.10	0.01	-	-
15100612	741228	1470429	47	ไม่มีชื่อ	แหล่งน้ำ	สระน้ำ	เล็ก	บ้านสามแยกอ่างเวียน	10	หนองอิรุณ	บ้านบึง	ชลบุรี	3.76	0.01	-	-
15100613	742132	1470501	47	ไม่มีชื่อ	แหล่งน้ำ	สระน้ำ	เล็ก	บ้านสามแยกอ่างเวียน	10	หนองอิรุณ	บ้านบึง	ชลบุรี	2.04	0.01	-	-
15100614	741069	1470788	47	หนองน้ำ	แหล่งน้ำ	หนอง	เล็ก	บ้านสามแยกอ่างเวียน	10	หนองอิรุณ	บ้านบึง	ชลบุรี	3.22	0.01	-	-
15100615	740893	1471215	47	ไม่มีชื่อ	แหล่งน้ำ	สระน้ำ	เล็ก	บ้านสามแยกอ่างเวียน	10	หนองอิรุณ	บ้านบึง	ชลบุรี	2.22	0.01	-	-
15100616	740839	1471223	47	ไม่มีชื่อ	แหล่งน้ำ	สระน้ำ	เล็ก	บ้านสามแยกอ่างเวียน	10	หนองอิรุณ	บ้านบึง	ชลบุรี	1.93	0.01	-	-
15100617	739858	1471353	47	ไม่มีชื่อ	แหล่งน้ำ	สระน้ำ	เล็ก	บ้านสามแยกอ่างเวียน	10	หนองอิรุณ	บ้านบึง	ชลบุรี	2.45	0.01	-	-
15100618	739404	1469724	47		แหล่งน้ำ	สระน้ำ	เล็ก	บ้านสามแยกอ่างเวียน	10	หนองอิรุณ	บ้านบึง	ชลบุรี	3.21	0.01	-	-
15100619	747065	1467457	47	ไม่มีชื่อ	แหล่งน้ำ	สระน้ำ	เล็ก	บ้านบึงไม้แก่น	11	หนองอิรุณ	บ้านบึง	ชลบุรี	2.18	0.01	-	-
15100620	746890	1467567	47	ไม่มีชื่อ	แหล่งน้ำ	สระน้ำ	เล็ก	บ้านบึงไม้แก่น	11	หนองอิรุณ	บ้านบึง	ชลบุรี	2.07	0.01	-	-
15100621	745948	1468197	47	ไม่มีชื่อ	แหล่งน้ำ	สระน้ำ	เล็ก	บ้านบึงไม้แก่น	11	หนองอิรุณ	บ้านบึง	ชลบุรี	2.47	0.01	-	-
15100622	747531	1468595	47	ไม่มีชื่อ	แหล่งน้ำ	สระน้ำ	เล็ก	บ้านบึงไม้แก่น	11	หนองอิรุณ	บ้านบึง	ชลบุรี	2.59	0.01	-	-
15100623	748017	1468870	47	ไม่มีชื่อ	แหล่งน้ำ	สระน้ำ	เล็ก	บ้านบึงไม้แก่น	11	หนองอิรุณ	บ้านบึง	ชลบุรี	2.00	0.01	-	-
15100624	746458	1469318	47	ไม่มีชื่อ	แหล่งน้ำ	สระน้ำ	เล็ก	บ้านบึงไม้แก่น	11	หนองอิรุณ	บ้านบึง	ชลบุรี	9.17	0.03	-	-
15100625	746442	1469528	47	ไม่มีชื่อ	แหล่งน้ำ	สระน้ำ	เล็ก	บ้านบึงไม้แก่น	11	หนองอิรุณ	บ้านบึง	ชลบุรี	4.71	0.02	-	-
15100626	748503	1469847	47	ไม่มีชื่อ	แหล่งน้ำ	สระน้ำ	เล็ก	บ้านบึงไม้แก่น	11	หนองอิรุณ	บ้านบึง	ชลบุรี	3.21	0.01	-	-

ตารางที่ ง.2-3 แสดงทะเบียนแหล่งน้ำและผู้ใช้น้ำในลุ่มน้ำบางปะกง (ต่อ)

รหัสแหล่งน้ำ/ผู้ใช้น้ำ	WGS_E	WGS_N	โซน	ชื่อแหล่งน้ำ/ผู้ใช้น้ำ	ประเภท_1	ประเภท_2	ขนาดโครงการ	บ้าน	หมู่	ตำบล	อำเภอ	จังหวัด	พื้นที่ (ไร่)	ความจุ (ล้าน ลบ.ม.)	พื้นที่ชลประทาน/รับประโยชน์ (ไร่)	หน่วยงาน
15100627	740263	1472153	47	ไม่มีชื่อ	แหล่งน้ำ	สระน้ำ	เล็ก	บ้านหนองชัน	12	หนองอิรุณ	บ้านบึง	ชลบุรี	3.81	0.02	-	-
15100628	740032	1472264	47	ไม่มีชื่อ	แหล่งน้ำ	สระน้ำ	เล็ก	บ้านหนองชัน	12	หนองอิรุณ	บ้านบึง	ชลบุรี	15.93	0.06	-	-
15100629	740150	1472475	47	ไม่มีชื่อ	แหล่งน้ำ	สระน้ำ	เล็ก	บ้านหนองชัน	12	หนองอิรุณ	บ้านบึง	ชลบุรี	2.92	0.01	-	-
15100630	742770	1473376	47	ไม่มีชื่อ	แหล่งน้ำ	สระน้ำ	เล็ก	บ้านหนองชัน	12	หนองอิรุณ	บ้านบึง	ชลบุรี	3.31	0.01	-	-
15100631	742030	1473417	47	ไม่มีชื่อ	แหล่งน้ำ	สระน้ำ	เล็ก	บ้านหนองชัน	12	หนองอิรุณ	บ้านบึง	ชลบุรี	7.73	0.02	-	-
15100632	740894	1474247	47	ไม่มีชื่อ	แหล่งน้ำ	สระน้ำ	เล็ก	บ้านหนองชัน	12	หนองอิรุณ	บ้านบึง	ชลบุรี	3.51	0.02	-	-
15100633	743047	1474252	47	ไม่มีชื่อ	แหล่งน้ำ	สระน้ำ	เล็ก	บ้านหนองชัน	12	หนองอิรุณ	บ้านบึง	ชลบุรี	8.50	0.03	-	-
15100634	740609	1474145	47	ไม่มีชื่อ	แหล่งน้ำ	สระน้ำ	เล็ก	บ้านหนองแหน	12	หนองอิรุณ	บ้านบึง	ชลบุรี	3.02	0.01	-	-
15100635	740562	1474239	47	ไม่มีชื่อ	แหล่งน้ำ	สระน้ำ	เล็ก	บ้านหนองแหน	12	หนองอิรุณ	บ้านบึง	ชลบุรี	3.82	0.01	-	-
15100636	740106	1474371	47	ไม่มีชื่อ	แหล่งน้ำ	สระน้ำ	เล็ก	บ้านหนองแหน	12	หนองอิรุณ	บ้านบึง	ชลบุรี	3.81	0.01	-	-
15100637	740554	1474392	47	ไม่มีชื่อ	แหล่งน้ำ	สระน้ำ	เล็ก	บ้านหนองแหน	12	หนองอิรุณ	บ้านบึง	ชลบุรี	1.67	0.01	-	-
15100638	740800	1474675	47	ไม่มีชื่อ	แหล่งน้ำ	สระน้ำ	เล็ก	บ้านหนองแหน	12	หนองอิรุณ	บ้านบึง	ชลบุรี	3.60	0.01	-	-
15100639	739923	1474846	47	ไม่มีชื่อ	แหล่งน้ำ	สระน้ำ	เล็ก	บ้านหนองแหน	12	หนองอิรุณ	บ้านบึง	ชลบุรี	44.94	0.01	-	-
15100640	739837	1475119	47	ไม่มีชื่อ	แหล่งน้ำ	สระน้ำ	เล็ก	บ้านหนองแหน	12	หนองอิรุณ	บ้านบึง	ชลบุรี	9.97	0.02	-	-
15100641	739999	1461647	47	ไม่มีชื่อ	แหล่งน้ำ	สระน้ำ	เล็ก	บ้านหนองปรือ	1	หนองไผ่แก้ว	บ้านบึง	ชลบุรี	3.79	0.01	-	-
15100642	739909	1461684	47	ไม่มีชื่อ	แหล่งน้ำ	สระน้ำ	เล็ก	บ้านหนองปรือ	1	หนองไผ่แก้ว	บ้านบึง	ชลบุรี	3.44	0.01	-	-
15100643	739704	1461874	47	ไม่มีชื่อ	แหล่งน้ำ	สระน้ำ	เล็ก	บ้านหนองปรือ	1	หนองไผ่แก้ว	บ้านบึง	ชลบุรี	95.50	0.61	-	-
15100644	739390	1462329	47	ไม่มีชื่อ	แหล่งน้ำ	สระน้ำ	เล็ก	บ้านหนองปรือ	1	หนองไผ่แก้ว	บ้านบึง	ชลบุรี	2.84	0.01	-	-
15100645	737956	1462743	47	ไม่มีชื่อ	แหล่งน้ำ	สระน้ำ	เล็ก	บ้านหนองปรือ	1	หนองไผ่แก้ว	บ้านบึง	ชลบุรี	5.75	0.01	-	-
15100646	740868	1462771	47	ไม่มีชื่อ	แหล่งน้ำ	สระน้ำ	เล็ก	บ้านหนองปรือ	1	หนองไผ่แก้ว	บ้านบึง	ชลบุรี	1.92	0.01	-	-
15100647	737156	1462781	47	ไม่มีชื่อ	แหล่งน้ำ	สระน้ำ	เล็ก	บ้านหนองปรือ	1	หนองไผ่แก้ว	บ้านบึง	ชลบุรี	9.26	0.03	-	-
15100648	741796	1463032	47	ไม่มีชื่อ	แหล่งน้ำ	สระน้ำ	เล็ก	บ้านหนองปรือ	1	หนองไผ่แก้ว	บ้านบึง	ชลบุรี	6.40	0.02	-	-
15100649	740845	1463275	47	ไม่มีชื่อ	แหล่งน้ำ	สระน้ำ	เล็ก	บ้านหนองปรือ	1	หนองไผ่แก้ว	บ้านบึง	ชลบุรี	3.63	0.02	-	-
15100650	740976	1463329	47	ไม่มีชื่อ	แหล่งน้ำ	สระน้ำ	เล็ก	บ้านหนองปรือ	1	หนองไผ่แก้ว	บ้านบึง	ชลบุรี	10.04	0.04	-	-
15100651	737934	1463629	47	ไม่มีชื่อ	แหล่งน้ำ	สระน้ำ	เล็ก	บ้านหนองปรือ	1	หนองไผ่แก้ว	บ้านบึง	ชลบุรี	2.23	0.01	-	-
15100652	740854	1463578	47	ไม่มีชื่อ	แหล่งน้ำ	สระน้ำ	เล็ก	บ้านหนองปรือ	1	หนองไผ่แก้ว	บ้านบึง	ชลบุรี	9.70	0.03	-	-
15100653	740804	1463634	47	ไม่มีชื่อ	แหล่งน้ำ	สระน้ำ	เล็ก	บ้านหนองปรือ	1	หนองไผ่แก้ว	บ้านบึง	ชลบุรี	4.06	0.01	-	-
15100654	742242	1463676	47	ไม่มีชื่อ	แหล่งน้ำ	สระน้ำ	เล็ก	บ้านหนองปรือ	1	หนองไผ่แก้ว	บ้านบึง	ชลบุรี	19.79	0.05	-	-

ตารางที่ ง.2-3 แสดงทะเบียนแหล่งน้ำและผู้ใช้น้ำในลุ่มน้ำบางปะกง (ต่อ)

รหัสแหล่งน้ำ/ผู้ใช้น้ำ	WGS_E	WGS_N	โซน	ชื่อแหล่งน้ำ/ผู้ใช้น้ำ	ประเภท_1	ประเภท_2	ขนาดโครงการ	บ้าน	หมู่	ตำบล	อำเภอ	จังหวัด	พื้นที่ (ไร่)	ความจุ (ล้าน ลบ.ม.)	พื้นที่ชลประทาน/รับประโยชน์ (ไร่)	หน่วยงาน
15100655	737797	1463639	47	ไม่มีชื่อ	แหล่งน้ำ	สระน้ำ	เล็ก	บ้านหนองปรือ	1	หนองไผ่แก้ว	บ้านบึง	ชลบุรี	14.86	0.06	-	-
15100656	740774	1463666	47	ไม่มีชื่อ	แหล่งน้ำ	สระน้ำ	เล็ก	บ้านหนองปรือ	1	หนองไผ่แก้ว	บ้านบึง	ชลบุรี	3.39	0.01	-	-
15100657	740730	1463713	47	หนองน้ำ	แหล่งน้ำ	หนอง	เล็ก	บ้านหนองปรือ	1	หนองไผ่แก้ว	บ้านบึง	ชลบุรี	8.00	0.03	-	-
15100658	739113	1463761	47	หนองน้ำ	แหล่งน้ำ	หนอง	เล็ก	บ้านหนองปรือ	1	หนองไผ่แก้ว	บ้านบึง	ชลบุรี	4.63	0.01	-	-
15100659	738009	1463798	47	ไม่มีชื่อ	แหล่งน้ำ	สระน้ำ	เล็ก	บ้านหนองปรือ	1	หนองไผ่แก้ว	บ้านบึง	ชลบุรี	6.06	0.02	-	-
15100660	743036	1463862	47	ไม่มีชื่อ	แหล่งน้ำ	สระน้ำ	เล็ก	บ้านหนองปรือ	1	หนองไผ่แก้ว	บ้านบึง	ชลบุรี	3.95	0.01	-	-
15100661	740600	1463811	47	ไม่มีชื่อ	แหล่งน้ำ	สระน้ำ	เล็ก	บ้านหนองปรือ	1	หนองไผ่แก้ว	บ้านบึง	ชลบุรี	16.75	0.07	-	-
15100662	740459	1463828	47	ไม่มีชื่อ	แหล่งน้ำ	สระน้ำ	เล็ก	บ้านหนองปรือ	1	หนองไผ่แก้ว	บ้านบึง	ชลบุรี	5.40	0.02	-	-
15100663	740451	1463920	47	ไม่มีชื่อ	แหล่งน้ำ	สระน้ำ	เล็ก	บ้านหนองปรือ	1	หนองไผ่แก้ว	บ้านบึง	ชลบุรี	4.22	0.01	-	-
15100664	739326	1463894	47	สระ	แหล่งน้ำ	สระน้ำ	เล็ก	บ้านหนองปรือ	1	หนองไผ่แก้ว	บ้านบึง	ชลบุรี	5.84	0.02	-	-
15100665	737848	1464288	47	หนองน้ำ	แหล่งน้ำ	หนอง	เล็ก	บ้านหนองปรือ	1	หนองไผ่แก้ว	บ้านบึง	ชลบุรี	15.91	0.06	-	-
15100666	743135	1464410	47	ไม่มีชื่อ	แหล่งน้ำ	สระน้ำ	เล็ก	บ้านหนองปรือ	1	หนองไผ่แก้ว	บ้านบึง	ชลบุรี	20.42	0.07	-	-
15100667	741107	1464774	47	ไม่มีชื่อ	แหล่งน้ำ	สระน้ำ	เล็ก	บ้านหนองปรือ	1	หนองไผ่แก้ว	บ้านบึง	ชลบุรี	4.84	0.02	-	-
15100668	739966	1464996	47	ไม่มีชื่อ	แหล่งน้ำ	สระน้ำ	เล็ก	บ้านหนองปรือ	1	หนองไผ่แก้ว	บ้านบึง	ชลบุรี	7.49	0.01	-	-
15100669	741289	1465050	47	ไม่มีชื่อ	แหล่งน้ำ	สระน้ำ	เล็ก	บ้านหนองปรือ	1	หนองไผ่แก้ว	บ้านบึง	ชลบุรี	1.89	0.01	-	-
15100670	741024	1464604	47	ไม่มีชื่อ	แหล่งน้ำ	สระน้ำ	เล็ก	บ้านหนองปรือ	1	หนองไผ่แก้ว	บ้านบึง	ชลบุรี	4.25	0.01	-	-
15100671	741079	1464692	47	หนองน้ำ	แหล่งน้ำ	หนอง	เล็ก	บ้านหนองปรือ	1	หนองไผ่แก้ว	บ้านบึง	ชลบุรี	5.04	0.01	-	-
15100672	741209	1464783	47	ไม่มีชื่อ	แหล่งน้ำ	สระน้ำ	เล็ก	บ้านหนองปรือ	1	หนองไผ่แก้ว	บ้านบึง	ชลบุรี	1.85	0.01	-	-
15100673	747511	1463604	47	หนองน้ำ	แหล่งน้ำ	หนอง	เล็ก	บ้านหินดาษ	2	หนองไผ่แก้ว	บ้านบึง	ชลบุรี	4.80	0.01	-	-
15100674	747203	1463638	47	หนองน้ำ	แหล่งน้ำ	หนอง	เล็ก	บ้านหินดาษ	2	หนองไผ่แก้ว	บ้านบึง	ชลบุรี	3.77	0.01	-	-
15100675	744248	1464033	47		แหล่งน้ำ	สระน้ำ	เล็ก	บ้านหินดาษ	2	หนองไผ่แก้ว	บ้านบึง	ชลบุรี	4.07	0.01	-	-
15100676	746636	1459231	47	ไม่มีชื่อ	แหล่งน้ำ	สระน้ำ	เล็ก	บ้านป่ายุบ	3	หนองไผ่แก้ว	บ้านบึง	ชลบุรี	7.42	0.02	-	-
15100677	739640	1461417	47	ไม่มีชื่อ	แหล่งน้ำ	สระน้ำ	เล็ก	บ้านมาบคล้า	4	หนองไผ่แก้ว	บ้านบึง	ชลบุรี	7.06	0.02	-	-
15100678	737014	1462667	47	ไม่มีชื่อ	แหล่งน้ำ	สระน้ำ	เล็ก	บ้านมาบคล้า	4	หนองไผ่แก้ว	บ้านบึง	ชลบุรี	18.89	0.07	-	-
15100679	739566	1461173	47	ไม่มีชื่อ	แหล่งน้ำ	สระน้ำ	เล็ก	บ้านมาบคล้า	4	หนองไผ่แก้ว	บ้านบึง	ชลบุรี	4.88	0.01	-	-
15100680	748733	1459273	47	ไม่มีชื่อ	แหล่งน้ำ	สระน้ำ	เล็ก	บ้านหนองใน	4	หนองไผ่แก้ว	บ้านบึง	ชลบุรี	5.41	0.02	-	-
15100681	743914	1460624	47	ไม่มีชื่อ	แหล่งน้ำ	สระน้ำ	เล็ก	บ้านหนองไผ่แก้ว	5	หนองไผ่แก้ว	บ้านบึง	ชลบุรี	36.97	0.04	-	-
15100682	743016	1457846	47	ไม่มีชื่อ	แหล่งน้ำ	สระน้ำ	เล็ก	บ้านหนองไผ่แก้ว	5	หนองไผ่แก้ว	บ้านบึง	ชลบุรี	44.02	0.20	-	-

ตารางที่ ง.2-3 แสดงทะเบียนแหล่งน้ำและผู้ใช้น้ำในลุ่มน้ำบางปะกง (ต่อ)

รหัสแหล่งน้ำ/ผู้ใช้น้ำ	WGS_E	WGS_N	โซน	ชื่อแหล่งน้ำ/ผู้ใช้น้ำ	ประเภท_1	ประเภท_2	ขนาดโครงการ	บ้าน	หมู่	ตำบล	อำเภอ	จังหวัด	พื้นที่ (ไร่)	ความจุ (ล้าน ลบ.ม.)	พื้นที่ชลประทาน/รับประโยชน์ (ไร่)	หน่วยงาน
15100683	742943	1458401	47	ไม่มีชื่อ	แหล่งน้ำ	สระน้ำ	เล็ก	บ้านหนองไผ่แก้ว	5	หนองไผ่แก้ว	บ้านบึง	ชลบุรี	13.62	0.01	-	-
15100684	742747	1459415	47	ไม่มีชื่อ	แหล่งน้ำ	สระน้ำ	เล็ก	บ้านหนองไผ่แก้ว	5	หนองไผ่แก้ว	บ้านบึง	ชลบุรี	5.37	0.01	-	-
15100685	741514	1459538	47	ไม่มีชื่อ	แหล่งน้ำ	สระน้ำ	เล็ก	บ้านหนองไผ่แก้ว	5	หนองไผ่แก้ว	บ้านบึง	ชลบุรี	64.42	0.39	-	-
15100686	743519	1459910	47	ไม่มีชื่อ	แหล่งน้ำ	สระน้ำ	เล็ก	บ้านหนองไผ่แก้ว	5	หนองไผ่แก้ว	บ้านบึง	ชลบุรี	54.98	0.34	-	-
15100687	745075	1460122	47	ไม่มีชื่อ	แหล่งน้ำ	สระน้ำ	เล็ก	บ้านหนองไผ่แก้ว	5	หนองไผ่แก้ว	บ้านบึง	ชลบุรี	5.26	0.02	-	-
15100688	744255	1460177	47	ไม่มีชื่อ	แหล่งน้ำ	สระน้ำ	เล็ก	บ้านหนองไผ่แก้ว	5	หนองไผ่แก้ว	บ้านบึง	ชลบุรี	5.40	0.02	-	-
15100689	744040	1460180	47	ไม่มีชื่อ	แหล่งน้ำ	สระน้ำ	เล็ก	บ้านหนองไผ่แก้ว	5	หนองไผ่แก้ว	บ้านบึง	ชลบุรี	8.15	0.02	-	-
15100690	743754	1460131	47	ไม่มีชื่อ	แหล่งน้ำ	สระน้ำ	เล็ก	บ้านหนองไผ่แก้ว	5	หนองไผ่แก้ว	บ้านบึง	ชลบุรี	25.14	0.16	-	-
15100691	745605	1461296	47	ไม่มีชื่อ	แหล่งน้ำ	สระน้ำ	เล็ก	บ้านหนองไผ่แก้ว	5	หนองไผ่แก้ว	บ้านบึง	ชลบุรี	1.80	0.01	-	-
15100692	740957	1461300	47	ไม่มีชื่อ	แหล่งน้ำ	สระน้ำ	เล็ก	บ้านหนองไผ่แก้ว	5	หนองไผ่แก้ว	บ้านบึง	ชลบุรี	3.74	0.01	-	-
15100693	741085	1461578	47	ไม่มีชื่อ	แหล่งน้ำ	สระน้ำ	เล็ก	บ้านหนองไผ่แก้ว	5	หนองไผ่แก้ว	บ้านบึง	ชลบุรี	3.65	0.01	-	-
15100694	740969	1461627	47	ไม่มีชื่อ	แหล่งน้ำ	สระน้ำ	เล็ก	บ้านหนองไผ่แก้ว	5	หนองไผ่แก้ว	บ้านบึง	ชลบุรี	6.83	0.01	-	-
15100695	741723	1462333	47	ไม่มีชื่อ	แหล่งน้ำ	สระน้ำ	เล็ก	บ้านหนองไผ่แก้ว	5	หนองไผ่แก้ว	บ้านบึง	ชลบุรี	3.77	0.01	-	-
15100696	743551	1463583	47	ไม่มีชื่อ	แหล่งน้ำ	สระน้ำ	เล็ก	บ้านหนองไผ่แก้ว	5	หนองไผ่แก้ว	บ้านบึง	ชลบุรี	2.51	0.01	-	-
15100697	743993	1463878	47	ไม่มีชื่อ	แหล่งน้ำ	สระน้ำ	เล็ก	บ้านหนองไผ่แก้ว	5	หนองไผ่แก้ว	บ้านบึง	ชลบุรี	9.97	0.03	-	-
15100698	741634	1461768	47		แหล่งน้ำ	สระน้ำ	เล็ก	บ้านหนองไผ่แก้ว	5	หนองไผ่แก้ว	บ้านบึง	ชลบุรี	1.89	0.01	-	-
15100699	741800	1461875	47		แหล่งน้ำ	สระน้ำ	เล็ก	บ้านหนองไผ่แก้ว	5	หนองไผ่แก้ว	บ้านบึง	ชลบุรี	14.22	0.05	-	-
15100700	741723	1462060	47		แหล่งน้ำ	สระน้ำ	เล็ก	บ้านหนองไผ่แก้ว	5	หนองไผ่แก้ว	บ้านบึง	ชลบุรี	8.92	0.03	-	-
15100701	741537	1462111	47		แหล่งน้ำ	สระน้ำ	เล็ก	บ้านหนองไผ่แก้ว	5	หนองไผ่แก้ว	บ้านบึง	ชลบุรี	0.87	0.00	-	-
15100702	741487	1462089	47		แหล่งน้ำ	สระน้ำ	เล็ก	บ้านหนองไผ่แก้ว	5	หนองไผ่แก้ว	บ้านบึง	ชลบุรี	0.24	0.00	-	-
15100703	744135	1464870	47	ไม่มีชื่อ	แหล่งน้ำ	สระน้ำ	เล็ก	บ้านเนินโมก	8	หนองไผ่แก้ว	บ้านบึง	ชลบุรี	4.61	0.02	-	-
15100704	737182	1465070	47	ไม่มีชื่อ	แหล่งน้ำ	สระน้ำ	เล็ก	บ้านท่อใหญ่	9	หนองไผ่แก้ว	บ้านบึง	ชลบุรี	4.59	0.01	-	-
15100705	737258	1465182	47	ไม่มีชื่อ	แหล่งน้ำ	สระน้ำ	เล็ก	บ้านท่อใหญ่	9	หนองไผ่แก้ว	บ้านบึง	ชลบุรี	3.49	0.01	-	-
15100706	737328	1465254	47	ไม่มีชื่อ	แหล่งน้ำ	สระน้ำ	เล็ก	บ้านท่อใหญ่	9	หนองไผ่แก้ว	บ้านบึง	ชลบุรี	3.15	0.01	-	-
15100707	754231	1462054	47	ไม่มีชื่อ	แหล่งน้ำ	สระน้ำ	เล็ก	บ้านหนองประดู่	1	หนองใหญ่	หนองใหญ่	ชลบุรี	2.93	0.01	-	-
15100708	755731	1460700	47	ไม่มีชื่อ	แหล่งน้ำ	สระน้ำ	เล็ก	บ้านห้างสูง	3	หนองใหญ่	หนองใหญ่	ชลบุรี	3.19	0.01	-	-
15100709	755017	1461102	47	ไม่มีชื่อ	แหล่งน้ำ	สระน้ำ	เล็ก	บ้านห้างสูง	3	หนองใหญ่	หนองใหญ่	ชลบุรี	10.92	0.04	-	-
15100710	757076	1462104	47	ไม่มีชื่อ	แหล่งน้ำ	สระน้ำ	เล็ก	บ้านหนองน้ำขาว	9	หนองใหญ่	หนองใหญ่	ชลบุรี	2.84	0.01	-	-

ตารางที่ ง.2-3 แสดงทะเบียนแหล่งน้ำและผู้ใช้น้ำในลุ่มน้ำบางปะกง (ต่อ)

รหัสแหล่งน้ำ/ผู้ใช้น้ำ	WGS_E	WGS_N	โซน	ชื่อแหล่งน้ำ/ผู้ใช้น้ำ	ประเภท_1	ประเภท_2	ขนาดโครงการ	บ้าน	หมู่	ตำบล	อำเภอ	จังหวัด	พื้นที่ (ไร่)	ความจุ (ล้าน ลบ.ม.)	พื้นที่ชลประทาน/รับประโยชน์ (ไร่)	หน่วยงาน
15100711	750538	1452321	47	ไม่มีชื่อ	แหล่งน้ำ	สระน้ำ	เล็ก	บ้านห้วยมะระ	1	หนองเสือช้าง	หนองใหญ่	ชลบุรี	10.35	0.04	-	-
15100712	751277	1453771	47	ไม่มีชื่อ	แหล่งน้ำ	สระน้ำ	เล็ก	บ้านห้วยมะระ	1	หนองเสือช้าง	หนองใหญ่	ชลบุรี	4.50	0.01	-	-
15100713	749001	1454175	47	ไม่มีชื่อ	แหล่งน้ำ	สระน้ำ	เล็ก	บ้านห้วยมะระ	1	หนองเสือช้าง	หนองใหญ่	ชลบุรี	6.79	0.02	-	-
15100714	749358	1454237	47	ไม่มีชื่อ	แหล่งน้ำ	สระน้ำ	เล็ก	บ้านห้วยมะระ	1	หนองเสือช้าง	หนองใหญ่	ชลบุรี	3.42	0.01	-	-
15100715	747218	1454224	47	ไม่มีชื่อ	แหล่งน้ำ	สระน้ำ	เล็ก	บ้านห้วยมะระ	1	หนองเสือช้าง	หนองใหญ่	ชลบุรี	4.79	0.01	-	-
15100716	747481	1454359	47	ไม่มีชื่อ	แหล่งน้ำ	สระน้ำ	เล็ก	บ้านห้วยมะระ	1	หนองเสือช้าง	หนองใหญ่	ชลบุรี	2.35	0.01	-	-
15100717	751584	1454366	47	ไม่มีชื่อ	แหล่งน้ำ	สระน้ำ	เล็ก	บ้านห้วยมะระ	1	หนองเสือช้าง	หนองใหญ่	ชลบุรี	2.45	0.01	-	-
15100718	747775	1454568	47	ไม่มีชื่อ	แหล่งน้ำ	สระน้ำ	เล็ก	บ้านห้วยมะระ	1	หนองเสือช้าง	หนองใหญ่	ชลบุรี	2.66	0.01	-	-
15100719	747674	1455063	47	ไม่มีชื่อ	แหล่งน้ำ	สระน้ำ	เล็ก	บ้านห้วยมะระ	1	หนองเสือช้าง	หนองใหญ่	ชลบุรี	2.21	0.01	-	-
15100720	747772	1455067	47	ไม่มีชื่อ	แหล่งน้ำ	สระน้ำ	เล็ก	บ้านห้วยมะระ	1	หนองเสือช้าง	หนองใหญ่	ชลบุรี	3.65	0.01	-	-
15100721	747536	1455078	47	ไม่มีชื่อ	แหล่งน้ำ	สระน้ำ	เล็ก	บ้านห้วยมะระ	1	หนองเสือช้าง	หนองใหญ่	ชลบุรี	8.85	0.03	-	-
15100722	747864	1455081	47	ไม่มีชื่อ	แหล่งน้ำ	สระน้ำ	เล็ก	บ้านห้วยมะระ	1	หนองเสือช้าง	หนองใหญ่	ชลบุรี	4.40	0.01	-	-
15100723	750154	1455479	47	ไม่มีชื่อ	แหล่งน้ำ	สระน้ำ	เล็ก	บ้านห้วยมะระ	1	หนองเสือช้าง	หนองใหญ่	ชลบุรี	12.04	0.04	-	-
15100724	747915	1455880	47	ไม่มีชื่อ	แหล่งน้ำ	สระน้ำ	เล็ก	บ้านห้วยมะระ	1	หนองเสือช้าง	หนองใหญ่	ชลบุรี	3.84	0.02	-	-
15100725	744251	1455904	47	ไม่มีชื่อ	แหล่งน้ำ	สระน้ำ	เล็ก	บ้านหนองใน	4	หนองเสือช้าง	หนองใหญ่	ชลบุรี	46.89	0.30	-	-
15100726	745153	1451322	47		แหล่งน้ำ	สระน้ำ	เล็ก	บ้านหมื่นจิต	5	หนองเสือช้าง	หนองใหญ่	ชลบุรี	9.73	0.03	-	-
15100727	743864	1456991	47	ไม่มีชื่อ	แหล่งน้ำ	สระน้ำ	เล็ก	บ้านหนองไผ่แก้ว	5	หนองเสือช้าง	หนองใหญ่	ชลบุรี	92.70	0.04	-	-
15100728	748538	1456554	47	ไม่มีชื่อ	แหล่งน้ำ	สระน้ำ	เล็ก	บ้านห้วยมะระ	1	ห้างสูง	หนองใหญ่	ชลบุรี	4.97	0.01	-	-
15100729	753355	1462295	47	ไม่มีชื่อ	แหล่งน้ำ	สระน้ำ	เล็ก	บ้านหนองประดู่	1	ห้างสูง	หนองใหญ่	ชลบุรี	6.46	0.02	-	-
15100730	753532	1463007	47	ไม่มีชื่อ	แหล่งน้ำ	สระน้ำ	เล็ก	บ้านหนองประดู่	1	ห้างสูง	หนองใหญ่	ชลบุรี	3.03	0.01	-	-
15100731	752987	1463127	47	ไม่มีชื่อ	แหล่งน้ำ	สระน้ำ	เล็ก	บ้านหนองประดู่	1	ห้างสูง	หนองใหญ่	ชลบุรี	3.64	0.01	-	-
15100732	751103	1465298	47	ไม่มีชื่อ	แหล่งน้ำ	สระน้ำ	เล็ก	บ้านเนินสี่	2	ห้างสูง	หนองใหญ่	ชลบุรี	2.23	0.01	-	-
15100733	751870	1462598	47		แหล่งน้ำ	สระน้ำ	เล็ก	บ้านเนินสี่	2	ห้างสูง	หนองใหญ่	ชลบุรี	94.57	0.30	-	-
15100734	752629	1457171	47	ไม่มีชื่อ	แหล่งน้ำ	สระน้ำ	เล็ก	บ้านห้างสูง	3	ห้างสูง	หนองใหญ่	ชลบุรี	1.42	0.01	-	-
15100735	751214	1457400	47	ไม่มีชื่อ	แหล่งน้ำ	สระน้ำ	เล็ก	บ้านห้างสูง	3	ห้างสูง	หนองใหญ่	ชลบุรี	1.66	0.01	-	-
15100736	750046	1458360	47	ไม่มีชื่อ	แหล่งน้ำ	สระน้ำ	เล็ก	บ้านห้างสูง	3	ห้างสูง	หนองใหญ่	ชลบุรี	2.35	0.01	-	-
15100737	752083	1460293	47	ไม่มีชื่อ	แหล่งน้ำ	สระน้ำ	เล็ก	บ้านห้างสูง	3	ห้างสูง	หนองใหญ่	ชลบุรี	4.56	0.01	-	-
15100738	751532	1460302	47	ไม่มีชื่อ	แหล่งน้ำ	สระน้ำ	เล็ก	บ้านห้างสูง	3	ห้างสูง	หนองใหญ่	ชลบุรี	4.22	0.01	-	-

ตารางที่ ง.2-3 แสดงทะเบียนแหล่งน้ำและผู้ใช้น้ำในลุ่มน้ำบางปะกง (ต่อ)

รหัสแหล่งน้ำ/ผู้ใช้น้ำ	WGS_E	WGS_N	โซน	ชื่อแหล่งน้ำ/ผู้ใช้น้ำ	ประเภท_1	ประเภท_2	ขนาดโครงการ	บ้าน	หมู่	ตำบล	อำเภอ	จังหวัด	พื้นที่ (ไร่)	ความจุ (ล้าน ลบ.ม.)	พื้นที่ชลประทาน/รับประโยชน์ (ไร่)	หน่วยงาน
15100739	751668	1460438	47	ไม่มีชื่อ	แหล่งน้ำ	สระน้ำ	เล็ก	บ้านห้างสูง	3	ห้างสูง	หนองใหญ่	ชลบุรี	2.46	0.01	-	-
15100740	751808	1460550	47	ไม่มีชื่อ	แหล่งน้ำ	สระน้ำ	เล็ก	บ้านห้างสูง	3	ห้างสูง	หนองใหญ่	ชลบุรี	2.60	0.01	-	-
15100741	751703	1460598	47	ไม่มีชื่อ	แหล่งน้ำ	สระน้ำ	เล็ก	บ้านห้างสูง	3	ห้างสูง	หนองใหญ่	ชลบุรี	2.45	0.01	-	-
15100742	750948	1461590	47	ไม่มีชื่อ	แหล่งน้ำ	สระน้ำ	เล็ก	บ้านห้างสูง	3	ห้างสูง	หนองใหญ่	ชลบุรี	4.95	0.01	-	-
15100743	750804	1462206	47	ไม่มีชื่อ	แหล่งน้ำ	สระน้ำ	เล็ก	บ้านห้างสูง	3	ห้างสูง	หนองใหญ่	ชลบุรี	3.54	0.01	-	-
15100744	749165	1458149	47	ไม่มีชื่อ	แหล่งน้ำ	สระน้ำ	เล็ก	บ้านหนองใน	4	ห้างสูง	หนองใหญ่	ชลบุรี	2.11	0.01	-	-
15100745	751558	1466787	47	หนองน้ำ	แหล่งน้ำ	หนอง	เล็ก	บ้านบ่อกวางทอง	4	ห้างสูง	หนองใหญ่	ชลบุรี	4.27	0.02	-	-
15100746	754844	1462899	47	ไม่มีชื่อ	แหล่งน้ำ	สระน้ำ	เล็ก	บ้านหนองประดู่	5	ห้างสูง	หนองใหญ่	ชลบุรี	8.29	0.03	-	-
15100747	754579	1463351	47	ไม่มีชื่อ	แหล่งน้ำ	สระน้ำ	เล็ก	บ้านหนองประดู่	5	ห้างสูง	หนองใหญ่	ชลบุรี	2.56	0.01	-	-
15100748	753874	1463952	47	ไม่มีชื่อ	แหล่งน้ำ	สระน้ำ	เล็ก	บ้านหนองประดู่	5	ห้างสูง	หนองใหญ่	ชลบุรี	1.77	0.01	-	-
15100749	754484	1464304	47	ไม่มีชื่อ	แหล่งน้ำ	สระน้ำ	เล็ก	บ้านหนองประดู่	5	ห้างสูง	หนองใหญ่	ชลบุรี	7.58	0.02	-	-
15100750	753467	1464664	47	ไม่มีชื่อ	แหล่งน้ำ	สระน้ำ	เล็ก	บ้านหนองประดู่	5	ห้างสูง	หนองใหญ่	ชลบุรี	4.92	0.02	-	-
15100751	753982	1465261	47	ไม่มีชื่อ	แหล่งน้ำ	สระน้ำ	เล็ก	บ้านหนองประดู่	5	ห้างสูง	หนองใหญ่	ชลบุรี	3.52	0.01	-	-
15100752	753771	1465461	47	ไม่มีชื่อ	แหล่งน้ำ	สระน้ำ	เล็ก	บ้านหนองประดู่	5	ห้างสูง	หนองใหญ่	ชลบุรี	2.26	0.01	-	-
15100753	752378	1466091	47	ไม่มีชื่อ	แหล่งน้ำ	สระน้ำ	เล็ก	บ้านหนองประดู่	5	ห้างสูง	หนองใหญ่	ชลบุรี	2.09	0.01	-	-
15100754	753052	1466990	47	ไม่มีชื่อ	แหล่งน้ำ	สระน้ำ	เล็ก	บ้านเขากระถิน	6	ห้างสูง	หนองใหญ่	ชลบุรี	9.94	0.02	-	-
15100755	727199	1490122	47	หนองยาว	แหล่งน้ำ	หนอง	เล็ก	บ้านคลองใหม่	5	พานทอง	พานทอง	ชลบุรี	1.37	0.00	-	กระทรวงมหาดไทย
15100756	722996	1484859	47	ไม่มีชื่อ	แหล่งน้ำ	สระน้ำ	เล็ก	บ้านหนองไผ่กลางดอน	2	หนองตำลึง	พานทอง	ชลบุรี	1.48	0.06	-	-
15100757	725954	1485411	47	ไม่มีชื่อ	แหล่งน้ำ	สระน้ำ	เล็ก	บ้านงิ้ว	3	หนองตำลึง	พานทอง	ชลบุรี	23.77	0.15	-	-
15100758	725943	1485741	47	ไม่มีชื่อ	แหล่งน้ำ	สระน้ำ	เล็ก	บ้านงิ้ว	3	หนองตำลึง	พานทอง	ชลบุรี	29.30	0.18	-	-
15100759	724814	1482339	47	ไม่มีชื่อ	แหล่งน้ำ	สระน้ำ	เล็ก	บ้านมะเขือ	4	หนองตำลึง	พานทอง	ชลบุรี	22.87	0.15	-	-
15100760	724525	1482705	47	ไม่มีชื่อ	แหล่งน้ำ	สระน้ำ	เล็ก	บ้านมะเขือ	4	หนองตำลึง	พานทอง	ชลบุรี	16.48	0.06	-	-
15100761	724237	1482919	47	ไม่มีชื่อ	แหล่งน้ำ	สระน้ำ	เล็ก	บ้านมะเขือ	4	หนองตำลึง	พานทอง	ชลบุรี	29.76	0.18	-	-
15100762	724985	1483194	47	ไม่มีชื่อ	แหล่งน้ำ	สระน้ำ	เล็ก	บ้านมะเขือ	4	หนองตำลึง	พานทอง	ชลบุรี	1.11	0.01	-	-
15100763	723769	1483799	47	หนองน้ำ	แหล่งน้ำ	หนอง	เล็ก	บ้านมะเขือ	4	หนองตำลึง	พานทอง	ชลบุรี	11.23	0.02	-	-
15100764	726457	1482711	47	ไม่มีชื่อ	แหล่งน้ำ	สระน้ำ	เล็ก	บ้านหนองกะขะ	4	หนองตำลึง	พานทอง	ชลบุรี	12.78	0.05	-	-
15100765	723690	1481434	47	ไม่มีชื่อ	แหล่งน้ำ	สระน้ำ	เล็ก	บ้านไร่	5	หนองตำลึง	พานทอง	ชลบุรี	11.62	0.04	-	-
15100766	725449	1481447	47	ไม่มีชื่อ	แหล่งน้ำ	สระน้ำ	เล็ก	บ้านห้วยตากด้าย	8	หนองตำลึง	พานทอง	ชลบุรี	11.94	0.03	-	-

ตารางที่ ง.2-3 แสดงทะเบียนแหล่งน้ำและผู้ใช้น้ำในลุ่มน้ำบางปะกง (ต่อ)

รหัสแหล่งน้ำ/ผู้ใช้น้ำ	WGS_E	WGS_N	โซน	ชื่อแหล่งน้ำ/ผู้ใช้น้ำ	ประเภท_1	ประเภท_2	ขนาดโครงการ	บ้าน	หมู่	ตำบล	อำเภอ	จังหวัด	พื้นที่ (ไร่)	ความจุ (ล้าน ลบ.ม.)	พื้นที่ชลประทาน/รับประโยชน์ (ไร่)	หน่วยงาน
15100767	724778	1481495	47	ไม่มีชื่อ	แหล่งน้ำ	สระน้ำ	เล็ก	บ้านห้วยตากด้าย	8	หนองตำลึง	พานทอง	ชลบุรี	29.18	0.22	-	-
15100768	725242	1481734	47	ไม่มีชื่อ	แหล่งน้ำ	สระน้ำ	เล็ก	บ้านห้วยตากด้าย	8	หนองตำลึง	พานทอง	ชลบุรี	57.83	0.38	-	-
15100769	724981	1481973	47	ไม่มีชื่อ	แหล่งน้ำ	สระน้ำ	เล็ก	บ้านห้วยตากด้าย	8	หนองตำลึง	พานทอง	ชลบุรี	3.30	0.01	-	-
15100770	724918	1482198	47	ไม่มีชื่อ	แหล่งน้ำ	สระน้ำ	เล็ก	บ้านห้วยตากด้าย	8	หนองตำลึง	พานทอง	ชลบุรี	4.68	0.01	-	-
15100771	725671	1482532	47	ไม่มีชื่อ	แหล่งน้ำ	สระน้ำ	เล็ก	บ้านห้วยตากด้าย	8	หนองตำลึง	พานทอง	ชลบุรี	3.28	0.01	-	-
15100772	725300	1482595	47	ไม่มีชื่อ	แหล่งน้ำ	สระน้ำ	เล็ก	บ้านห้วยตากด้าย	8	หนองตำลึง	พานทอง	ชลบุรี	12.09	0.05	-	-
15100773	726031	1482477	47	ไม่มีชื่อ	แหล่งน้ำ	สระน้ำ	เล็ก	บ้านห้วยตากด้าย	8	หนองตำลึง	พานทอง	ชลบุรี	167.99	0.75	-	-
15100774	725312	1482752	47	ไม่มีชื่อ	แหล่งน้ำ	สระน้ำ	เล็ก	บ้านห้วยตากด้าย	8	หนองตำลึง	พานทอง	ชลบุรี	6.92	0.02	-	-
15100775	725188	1483137	47	หนองน้ำ	แหล่งน้ำ	หนอง	เล็ก	บ้านห้วยตากด้าย	8	หนองตำลึง	พานทอง	ชลบุรี	17.19	0.07	-	-
15100776	725515	1483166	47	ไม่มีชื่อ	แหล่งน้ำ	สระน้ำ	เล็ก	บ้านห้วยตากด้าย	8	หนองตำลึง	พานทอง	ชลบุรี	39.78	0.26	-	-
15100777	727034	1480543	47	หนองน้ำ	แหล่งน้ำ	หนอง	เล็ก	บ้านห้วยตากด้ายบน	9	หนองตำลึง	พานทอง	ชลบุรี	24.75	0.14	-	-
15100778	726502	1480495	47	ไม่มีชื่อ	แหล่งน้ำ	สระน้ำ	เล็ก	บ้านห้วยตากด้ายบน	9	หนองตำลึง	พานทอง	ชลบุรี	41.68	0.25	-	-
15100779	725598	1480681	47	ไม่มีชื่อ	แหล่งน้ำ	สระน้ำ	เล็ก	บ้านห้วยตากด้ายบน	9	หนองตำลึง	พานทอง	ชลบุรี	79.91	0.53	-	-
15100780	727007	1481131	47	ไม่มีชื่อ	แหล่งน้ำ	สระน้ำ	เล็ก	บ้านห้วยตากด้ายบน	9	หนองตำลึง	พานทอง	ชลบุรี	2.71	0.01	-	-
15100781	727270	1481075	47	ไม่มีชื่อ	แหล่งน้ำ	สระน้ำ	เล็ก	บ้านห้วยตากด้ายบน	9	หนองตำลึง	พานทอง	ชลบุรี	10.21	0.03	-	-
15100782	726117	1481074	47	ไม่มีชื่อ	แหล่งน้ำ	สระน้ำ	เล็ก	บ้านห้วยตากด้ายบน	9	หนองตำลึง	พานทอง	ชลบุรี	55.59	0.35	-	-
15100783	726141	1481365	47	ไม่มีชื่อ	แหล่งน้ำ	สระน้ำ	เล็ก	บ้านห้วยตากด้ายบน	9	หนองตำลึง	พานทอง	ชลบุรี	2.32	0.01	-	-
15100784	729311	1484565	47	ไม่มีชื่อ	แหล่งน้ำ	สระน้ำ	เล็ก	บ้านสะเดา	1	มาบโป่ง	พานทอง	ชลบุรี	2.23	0.01	-	-
15100785	729674	1484890	47	ไม่มีชื่อ	แหล่งน้ำ	สระน้ำ	เล็ก	บ้านสะเดา	1	มาบโป่ง	พานทอง	ชลบุรี	4.00	0.01	-	-
15100786	729479	1485220	47	ไม่มีชื่อ	แหล่งน้ำ	สระน้ำ	เล็ก	บ้านสะเดา	1	มาบโป่ง	พานทอง	ชลบุรี	3.59	0.01	-	-
15100787	729674	1482483	47	หนองน้ำ	แหล่งน้ำ	หนอง	เล็ก	บ้านโป่งตามุข	1	มาบโป่ง	พานทอง	ชลบุรี	27.09	0.17	-	-
15100788	729810	1483905	47	หนองน้ำ	แหล่งน้ำ	หนอง	เล็ก	บ้านโป่งตามุข	1	มาบโป่ง	พานทอง	ชลบุรี	129.16	0.79	-	-
15100789	730273	1484459	47	ไม่มีชื่อ	แหล่งน้ำ	สระน้ำ	เล็ก	บ้านหนองแช่แว่น	2	มาบโป่ง	พานทอง	ชลบุรี	4.32	0.01	-	-
15100790	730719	1485197	47	ไม่มีชื่อ	แหล่งน้ำ	สระน้ำ	เล็ก	บ้านหนองแช่แว่น	2	มาบโป่ง	พานทอง	ชลบุรี	2.49	0.01	-	-
15100791	730633	1485402	47	ไม่มีชื่อ	แหล่งน้ำ	สระน้ำ	เล็ก	บ้านหนองแช่แว่น	2	มาบโป่ง	พานทอง	ชลบุรี	2.29	0.01	-	-
15100792	730122	1485954	47	ไม่มีชื่อ	แหล่งน้ำ	สระน้ำ	เล็ก	บ้านหนองแช่แว่น	2	มาบโป่ง	พานทอง	ชลบุรี	2.46	0.01	-	-
15100793	730328	1486418	47	ไม่มีชื่อ	แหล่งน้ำ	สระน้ำ	เล็ก	บ้านท้ายเขิด	3	มาบโป่ง	พานทอง	ชลบุรี	4.24	0.01	-	-
15100794	730321	1486596	47	ไม่มีชื่อ	แหล่งน้ำ	สระน้ำ	เล็ก	บ้านท้ายเขิด	3	มาบโป่ง	พานทอง	ชลบุรี	3.25	0.01	-	-

ตารางที่ ง.2-3 แสดงทะเบียนแหล่งน้ำและผู้ใช้น้ำในลุ่มน้ำบางปะกง (ต่อ)

รหัสแหล่งน้ำ/ผู้ใช้น้ำ	WGS_E	WGS_N	โซน	ชื่อแหล่งน้ำ/ผู้ใช้น้ำ	ประเภท_1	ประเภท_2	ขนาดโครงการ	บ้าน	หมู่	ตำบล	อำเภอ	จังหวัด	พื้นที่ (ไร่)	ความจุ (ล้าน ลบ.ม.)	พื้นที่ชลประทาน/รับประโยชน์ (ไร่)	หน่วยงาน
15100795	729611	1487071	47	ไม่มีชื่อ	แหล่งน้ำ	สระน้ำ	เล็ก	บ้านท้ายเขิด	3	มาบโป่ง	พานทอง	ชลบุรี	2.74	0.01	-	-
15100796	729631	1487206	47	ไม่มีชื่อ	แหล่งน้ำ	สระน้ำ	เล็ก	บ้านท้ายเขิด	3	มาบโป่ง	พานทอง	ชลบุรี	6.22	0.02	-	-
15100797	730237	1481601	47	ไม่มีชื่อ	แหล่งน้ำ	สระน้ำ	เล็ก	บ้านกุฎน้ำใส	3	มาบโป่ง	พานทอง	ชลบุรี	18.17	0.06	-	-
15100798	730328	1482823	47	ไม่มีชื่อ	แหล่งน้ำ	สระน้ำ	เล็ก	บ้านหนองกระดี่	4	มาบโป่ง	พานทอง	ชลบุรี	3.62	0.01	-	-
15100799	730406	1483099	47	ไม่มีชื่อ	แหล่งน้ำ	สระน้ำ	เล็ก	บ้านหนองกระดี่	4	มาบโป่ง	พานทอง	ชลบุรี	3.00	0.01	-	-
15100800	731195	1483190	47	ไม่มีชื่อ	แหล่งน้ำ	สระน้ำ	เล็ก	บ้านหนองกระดี่	4	มาบโป่ง	พานทอง	ชลบุรี	14.32	0.05	-	-
15100801	729955	1481907	47	ไม่มีชื่อ	แหล่งน้ำ	สระน้ำ	เล็ก	บ้านหนองกระทุ่มนอก	5	มาบโป่ง	พานทอง	ชลบุรี	12.86	0.05	-	-
15100802	728551	1487048	47	หนองรี	แหล่งน้ำ	หนอง	เล็ก	บ้านกระโดน	5	มาบโป่ง	พานทอง	ชลบุรี	13.03	0.04	-	กระทรวงมหาดไทย
15100803	728676	1486939	47	ไม่มีชื่อ	แหล่งน้ำ	สระน้ำ	เล็ก	บ้านหนองนกฮูก	8	มาบโป่ง	พานทอง	ชลบุรี	7.94	0.03	-	-
15100804	729314	1487024	47	หนองตาราง	แหล่งน้ำ	หนอง	เล็ก	บ้านหนองนกฮูก	8	มาบโป่ง	พานทอง	ชลบุรี	8.41	0.03	-	กระทรวงมหาดไทย
15100805	729772	1486550	47	หนองหิน	แหล่งน้ำ	หนอง	เล็ก	บ้านหนองนกฮูก	8	มาบโป่ง	พานทอง	ชลบุรี	6.70	0.02	-	กระทรวงมหาดไทย
15100806	729554	1487552	47	ไม่มีชื่อ	แหล่งน้ำ	สระน้ำ	เล็ก	บ้านอ้อมแก้ว	9	มาบโป่ง	พานทอง	ชลบุรี	6.07	0.02	-	-
15100807	731288	1485040	47	ไม่มีชื่อ	แหล่งน้ำ	สระน้ำ	เล็ก	บ้านป่า	10	มาบโป่ง	พานทอง	ชลบุรี	2.59	0.01	-	-
15100808	731300	1485098	47	ไม่มีชื่อ	แหล่งน้ำ	สระน้ำ	เล็ก	บ้านป่า	10	มาบโป่ง	พานทอง	ชลบุรี	2.38	0.01	-	-
15100809	731527	1485522	47	ไม่มีชื่อ	แหล่งน้ำ	สระน้ำ	เล็ก	บ้านป่า	10	มาบโป่ง	พานทอง	ชลบุรี	14.32	0.06	-	-
15100810	727095	1485102	47	ไม่มีชื่อ	แหล่งน้ำ	สระน้ำ	เล็ก	บ้านงิ้ว	3	หนองกะขะ	พานทอง	ชลบุรี	2.56	0.01	-	-
15100811	726277	1485901	47	ไม่มีชื่อ	แหล่งน้ำ	สระน้ำ	เล็ก	บ้านงิ้ว	3	หนองกะขะ	พานทอง	ชลบุรี	90.42	0.58	-	-
15100812	726064	1486657	47	ไม่มีชื่อ	แหล่งน้ำ	สระน้ำ	เล็ก	บ้านงิ้ว	3	หนองกะขะ	พานทอง	ชลบุรี	7.21	0.02	-	-
15100813	725600	1486422	47	ไม่มีชื่อ	แหล่งน้ำ	สระน้ำ	เล็ก	บ้านงิ้ว	3	หนองกะขะ	พานทอง	ชลบุรี	145.28	0.93	-	-
15100814	727415	1484091	47	ไม่มีชื่อ	แหล่งน้ำ	สระน้ำ	เล็ก	บ้านหนองกะขะ	4	หนองกะขะ	พานทอง	ชลบุรี	92.93	0.60	-	-
15100815	727942	1484411	47	ไม่มีชื่อ	แหล่งน้ำ	สระน้ำ	เล็ก	บ้านกระโดน	5	หนองกะขะ	พานทอง	ชลบุรี	2.20	0.01	-	-
15100816	727404	1484542	47	ไม่มีชื่อ	แหล่งน้ำ	สระน้ำ	เล็ก	บ้านกระโดน	5	หนองกะขะ	พานทอง	ชลบุรี	2.22	0.01	-	-
15100817	727732	1486759	47	หนองวัว	แหล่งน้ำ	หนอง	เล็ก	บ้านกระโดน	5	หนองกะขะ	พานทอง	ชลบุรี	10.96	0.04	-	กระทรวงมหาดไทย
15100818	727565	1487407	47	หนองทราย	แหล่งน้ำ	หนอง	เล็ก	บ้านอ้อมแก้ว	9	หนองกะขะ	พานทอง	ชลบุรี	4.12	0.01	-	กระทรวงมหาดไทย
15100819	728474	1482303	47	ไม่มีชื่อ	แหล่งน้ำ	สระน้ำ	เล็ก	บ้านหนองหงษ์	2	หนองหงษ์	พานทอง	ชลบุรี	58.76	0.38	-	-
15100820	729395	1480174	47	ไม่มีชื่อ	แหล่งน้ำ	สระน้ำ	เล็ก	บ้านกุฎน้ำใส	3	หนองหงษ์	พานทอง	ชลบุรี	4.62	0.01	-	-
15100821	729301	1480168	47	ไม่มีชื่อ	แหล่งน้ำ	สระน้ำ	เล็ก	บ้านกุฎน้ำใส	3	หนองหงษ์	พานทอง	ชลบุรี	9.19	0.03	-	-
15100822	729960	1480826	47	ไม่มีชื่อ	แหล่งน้ำ	สระน้ำ	เล็ก	บ้านกุฎน้ำใส	3	หนองหงษ์	พานทอง	ชลบุรี	6.21	0.02	-	-

ตารางที่ ง.2-3 แสดงทะเบียนแหล่งน้ำและผู้ใช้น้ำในลุ่มน้ำบางปะกง (ต่อ)

รหัสแหล่งน้ำ/ผู้ใช้น้ำ	WGS_E	WGS_N	โซน	ชื่อแหล่งน้ำ/ผู้ใช้น้ำ	ประเภท_1	ประเภท_2	ขนาดโครงการ	บ้าน	หมู่	ตำบล	อำเภอ	จังหวัด	พื้นที่ (ไร่)	ความจุ (ล้าน ลบ.ม.)	พื้นที่ชลประทาน/รับประโยชน์ (ไร่)	หน่วยงาน
15100823	729905	1481192	47	ไม่มีชื่อ	แหล่งน้ำ	สระน้ำ	เล็ก	บ้านกุฎน้ำใส	3	หนองหงษ์	พานทอง	ชลบุรี	6.60	0.02	-	-
15100824	730068	1481494	47	ไม่มีชื่อ	แหล่งน้ำ	สระน้ำ	เล็ก	บ้านกุฎน้ำใส	3	หนองหงษ์	พานทอง	ชลบุรี	8.92	0.03	-	-
15100825	730321	1480783	47	ไม่มีชื่อ	แหล่งน้ำ	สระน้ำ	เล็ก	บ้านกุฎน้ำใส	3	หนองหงษ์	พานทอง	ชลบุรี	63.99	0.41	-	-
15100826	727297	1483602	47	ไม่มีชื่อ	แหล่งน้ำ	สระน้ำ	เล็ก	บ้านหนองกะขะ	4	หนองหงษ์	พานทอง	ชลบุรี	5.01	0.01	-	-
15100827	728216	1484401	47	หนองน้ำ	แหล่งน้ำ	หนอง	เล็ก	บ้านกระโดน	5	หนองหงษ์	พานทอง	ชลบุรี	11.95	0.05	-	-
15100828	728138	1479612	47	ไม่มีชื่อ	แหล่งน้ำ	สระน้ำ	เล็ก	บ้านห้วยยาง	5	หนองหงษ์	พานทอง	ชลบุรี	13.12	0.05	-	-
15100829	727537	1479887	47	ไม่มีชื่อ	แหล่งน้ำ	สระน้ำ	เล็ก	บ้านห้วยยาง	5	หนองหงษ์	พานทอง	ชลบุรี	12.36	0.05	-	-
15100830	728053	1480296	47	ไม่มีชื่อ	แหล่งน้ำ	สระน้ำ	เล็ก	บ้านห้วยยาง	5	หนองหงษ์	พานทอง	ชลบุรี	2.93	0.01	-	-
15100831	728977	1480375	47	ไม่มีชื่อ	แหล่งน้ำ	สระน้ำ	เล็ก	บ้านห้วยยาง	5	หนองหงษ์	พานทอง	ชลบุรี	18.04	0.02	-	-
15100832	728475	1480294	47	ไม่มีชื่อ	แหล่งน้ำ	สระน้ำ	เล็ก	บ้านห้วยยาง	5	หนองหงษ์	พานทอง	ชลบุรี	23.01	0.13	-	-
15100833	728064	1480699	47	ไม่มีชื่อ	แหล่งน้ำ	สระน้ำ	เล็ก	บ้านห้วยยาง	5	หนองหงษ์	พานทอง	ชลบุรี	6.89	0.02	-	-
15100834	728008	1480797	47	ไม่มีชื่อ	แหล่งน้ำ	สระน้ำ	เล็ก	บ้านห้วยยาง	5	หนองหงษ์	พานทอง	ชลบุรี	13.67	0.04	-	-
15100835	727744	1480905	47	ไม่มีชื่อ	แหล่งน้ำ	สระน้ำ	เล็ก	บ้านห้วยยาง	5	หนองหงษ์	พานทอง	ชลบุรี	9.25	0.02	-	-
15100836	727734	1480961	47	ไม่มีชื่อ	แหล่งน้ำ	สระน้ำ	เล็ก	บ้านห้วยยาง	5	หนองหงษ์	พานทอง	ชลบุรี	11.20	0.01	-	-
15100837	727969	1480927	47	ไม่มีชื่อ	แหล่งน้ำ	สระน้ำ	เล็ก	บ้านห้วยยาง	5	หนองหงษ์	พานทอง	ชลบุรี	8.97	0.02	-	-
15100838	729106	1481024	47	ไม่มีชื่อ	แหล่งน้ำ	สระน้ำ	เล็ก	บ้านห้วยยาง	5	หนองหงษ์	พานทอง	ชลบุรี	5.24	0.02	-	-
15100839	728992	1481023	47	ไม่มีชื่อ	แหล่งน้ำ	สระน้ำ	เล็ก	บ้านห้วยยาง	5	หนองหงษ์	พานทอง	ชลบุรี	3.98	0.01	-	-
15100840	729152	1481159	47	ไม่มีชื่อ	แหล่งน้ำ	สระน้ำ	เล็ก	บ้านห้วยยาง	5	หนองหงษ์	พานทอง	ชลบุรี	18.03	0.07	-	-
15100841	727798	1481112	47	ไม่มีชื่อ	แหล่งน้ำ	สระน้ำ	เล็ก	บ้านห้วยยาง	5	หนองหงษ์	พานทอง	ชลบุรี	10.56	0.04	-	-
15100842	728912	1481602	47	ไม่มีชื่อ	แหล่งน้ำ	สระน้ำ	เล็ก	บ้านห้วยยาง	5	หนองหงษ์	พานทอง	ชลบุรี	49.14	0.32	-	-
15100843	730407	1477937	47	ไม่มีชื่อ	แหล่งน้ำ	สระน้ำ	เล็ก	บ้านเกาะไม้แหลม	6	หนองหงษ์	พานทอง	ชลบุรี	2.27	0.01	-	-
15100844	727263	1479693	47	ไม่มีชื่อ	แหล่งน้ำ	สระน้ำ	เล็ก	บ้านห้วยตากด้ายบน	9	หนองหงษ์	พานทอง	ชลบุรี	11.03	0.05	-	-
15100845	726244	1491692	47	ไม่มีชื่อ	แหล่งน้ำ	สระน้ำ	เล็ก	บ้านแหลมแค	3	หน้าประดู่	พานทอง	ชลบุรี	6.15	0.02	-	-
15100846	725112	1493396	47	ไม่มีชื่อ	แหล่งน้ำ	สระน้ำ	เล็ก	บ้านโคกระกา	4	บางนาง	พานทอง	ชลบุรี	16.68	0.06	-	-
15100847	724824	1494912	47	หนองน้ำตะวันตกบ้านเกาะลอย	แหล่งน้ำ	หนอง	เล็ก	บ้านเนินมะขาม	2	เกาะลอย	พานทอง	ชลบุรี	1.01	0.00	-	กระทรวงมหาดไทย
15100848	725423	1493303	47	ไม่มีชื่อ	แหล่งน้ำ	สระน้ำ	เล็ก	บ้านโคกระกา	4	เกาะลอย	พานทอง	ชลบุรี	2.74	0.01	-	-
15100849	732444	1487620	47	ไม่มีชื่อ	แหล่งน้ำ	สระน้ำ	เล็ก	บ้านปอ	4	บ้านเซิด	พนัสนิคม	ชลบุรี	6.96	0.01	-	-
15100850	732187	1487644	47	ไม่มีชื่อ	แหล่งน้ำ	สระน้ำ	เล็ก	บ้านปอ	4	บ้านเซิด	พนัสนิคม	ชลบุรี	6.12	0.02	-	-

ตารางที่ ง.2-3 แสดงทะเบียนแหล่งน้ำและผู้ใช้น้ำในลุ่มน้ำบางปะกง (ต่อ)

รหัสแหล่งน้ำ/ผู้ใช้น้ำ	WGS_E	WGS_N	โซน	ชื่อแหล่งน้ำ/ผู้ใช้น้ำ	ประเภท_1	ประเภท_2	ขนาดโครงการ	บ้าน	หมู่	ตำบล	อำเภอ	จังหวัด	พื้นที่ (ไร่)	ความจุ (ล้าน ลบ.ม.)	พื้นที่ชลประทาน/รับประโยชน์ (ไร่)	หน่วยงาน
15100851	731251	1487542	47	ไม่มีชื่อ	แหล่งน้ำ	สระน้ำ	เล็ก	บ้านศาลา	5	บ้านเชิด	พนัสนิคม	ชลบุรี	2.72	0.01	-	-
15100852	730827	1487765	47	ไม่มีชื่อ	แหล่งน้ำ	สระน้ำ	เล็ก	บ้านศาลา	5	บ้านเชิด	พนัสนิคม	ชลบุรี	4.94	0.02	-	-
15100853	733133	1486529	47	ไม่มีชื่อ	แหล่งน้ำ	สระน้ำ	เล็ก	บ้านไผ่ล้อม	7	บ้านเชิด	พนัสนิคม	ชลบุรี	4.29	0.01	-	-
15100854	742934	1480546	47	ไม่มีชื่อ	แหล่งน้ำ	สระน้ำ	เล็ก	บ้านหนองปลาไหล	11	นาเริก	พนัสนิคม	ชลบุรี	8.61	0.02	-	-
15100855	743865	1480917	47	ไม่มีชื่อ	แหล่งน้ำ	สระน้ำ	เล็ก	บ้านหนองปลาไหล	11	นาเริก	พนัสนิคม	ชลบุรี	2.43	0.01	-	-
15100856	743308	1481019	47	ไม่มีชื่อ	แหล่งน้ำ	สระน้ำ	เล็ก	บ้านหนองปลาไหล	11	นาเริก	พนัสนิคม	ชลบุรี	2.42	0.01	-	-
15100857	742243	1481294	47	ไม่มีชื่อ	แหล่งน้ำ	สระน้ำ	เล็ก	บ้านเกาะกลาง	12	นาเริก	พนัสนิคม	ชลบุรี	2.12	0.01	-	-
15100858	742397	1481393	47	ไม่มีชื่อ	แหล่งน้ำ	สระน้ำ	เล็ก	บ้านเกาะกลาง	12	นาเริก	พนัสนิคม	ชลบุรี	3.52	0.01	-	-
15100859	739480	1483473	47	ไม่มีชื่อ	แหล่งน้ำ	สระน้ำ	เล็ก	บ้านสวนใหม่	1	หมอนนาง	พนัสนิคม	ชลบุรี	2.59	0.01	-	-
15100860	740890	1480192	47	ไม่มีชื่อ	แหล่งน้ำ	สระน้ำ	เล็ก	บ้านหนองไทร	2	หมอนนาง	พนัสนิคม	ชลบุรี	0.69	0.01	-	-
15100861	741127	1480824	47	ไม่มีชื่อ	แหล่งน้ำ	สระน้ำ	เล็ก	บ้านหนองไทร	2	หมอนนาง	พนัสนิคม	ชลบุรี	28.58	0.18	-	-
15100862	740739	1480972	47	ไม่มีชื่อ	แหล่งน้ำ	สระน้ำ	เล็ก	บ้านหนองไทร	2	หมอนนาง	พนัสนิคม	ชลบุรี	8.66	0.02	-	-
15100863	739809	1476132	47	ไม่มีชื่อ	แหล่งน้ำ	สระน้ำ	เล็ก	บ้านหนองเกตุ	3	หมอนนาง	พนัสนิคม	ชลบุรี	4.87	0.01	-	-
15100864	739819	1476296	47	ไม่มีชื่อ	แหล่งน้ำ	สระน้ำ	เล็ก	บ้านหนองเกตุ	3	หมอนนาง	พนัสนิคม	ชลบุรี	21.28	0.14	-	-
15100865	739327	1476443	47	ไม่มีชื่อ	แหล่งน้ำ	สระน้ำ	เล็ก	บ้านหนองเกตุ	3	หมอนนาง	พนัสนิคม	ชลบุรี	1.95	0.01	-	-
15100866	739069	1477516	47	ไม่มีชื่อ	แหล่งน้ำ	สระน้ำ	เล็ก	บ้านหนองเกตุ	3	หมอนนาง	พนัสนิคม	ชลบุรี	4.15	0.01	-	-
15100867	738484	1476869	47	ไม่มีชื่อ	แหล่งน้ำ	สระน้ำ	เล็ก	บ้านหนองเกตุ	3	หมอนนาง	พนัสนิคม	ชลบุรี	3.76	0.01	-	-
15100868	740174	1482094	47	ไม่มีชื่อ	แหล่งน้ำ	สระน้ำ	เล็ก	บ้านหนองพร้าว	3	หมอนนาง	พนัสนิคม	ชลบุรี	2.47	0.01	-	-
15100869	738900	1482346	47	ไม่มีชื่อ	แหล่งน้ำ	สระน้ำ	เล็ก	บ้านหนองพร้าว	3	หมอนนาง	พนัสนิคม	ชลบุรี	11.51	0.07	-	-
15100870	738821	1482566	47	ไม่มีชื่อ	แหล่งน้ำ	สระน้ำ	เล็ก	บ้านหนองพร้าว	3	หมอนนาง	พนัสนิคม	ชลบุรี	9.48	0.04	-	-
15100871	739036	1482763	47	ไม่มีชื่อ	แหล่งน้ำ	สระน้ำ	เล็ก	บ้านหนองพร้าว	3	หมอนนาง	พนัสนิคม	ชลบุรี	1.98	0.01	-	-
15100872	740670	1482932	47	ไม่มีชื่อ	แหล่งน้ำ	สระน้ำ	เล็ก	บ้านหนองพร้าว	3	หมอนนาง	พนัสนิคม	ชลบุรี	1.82	0.01	-	-
15100873	740126	1482906	47	ไม่มีชื่อ	แหล่งน้ำ	สระน้ำ	เล็ก	บ้านหนองพร้าว	3	หมอนนาง	พนัสนิคม	ชลบุรี	10.88	0.04	-	-
15100874	741348	1476732	47	ไม่มีชื่อ	แหล่งน้ำ	สระน้ำ	เล็ก	บ้านทุ่งเหียง	4	หมอนนาง	พนัสนิคม	ชลบุรี	4.53	0.01	-	-
15100875	741292	1476766	47	ไม่มีชื่อ	แหล่งน้ำ	สระน้ำ	เล็ก	บ้านทุ่งเหียง	4	หมอนนาง	พนัสนิคม	ชลบุรี	5.36	0.02	-	-
15100876	739835	1477019	47	ไม่มีชื่อ	แหล่งน้ำ	สระน้ำ	เล็ก	บ้านทุ่งเหียง	4	หมอนนาง	พนัสนิคม	ชลบุรี	7.29	0.02	-	-
15100877	742663	1477190	47	ไม่มีชื่อ	แหล่งน้ำ	สระน้ำ	เล็ก	บ้านทุ่งเหียง	4	หมอนนาง	พนัสนิคม	ชลบุรี	7.06	0.02	-	-
15100878	742911	1477377	47	ไม่มีชื่อ	แหล่งน้ำ	สระน้ำ	เล็ก	บ้านทุ่งเหียง	4	หมอนนาง	พนัสนิคม	ชลบุรี	2.16	0.01	-	-

ตารางที่ ง.2-3 แสดงทะเบียนแหล่งน้ำและผู้ใช้น้ำในลุ่มน้ำบางปะกง (ต่อ)

รหัสแหล่งน้ำ/ผู้ใช้น้ำ	WGS_E	WGS_N	โซน	ชื่อแหล่งน้ำ/ผู้ใช้น้ำ	ประเภท_1	ประเภท_2	ขนาดโครงการ	บ้าน	หมู่	ตำบล	อำเภอ	จังหวัด	พื้นที่ (ไร่)	ความจุ (ล้าน ลบ.ม.)	พื้นที่ชลประทาน/รับประโยชน์ (ไร่)	หน่วยงาน
15100879	742087	1477434	47	ไม่มีชื่อ	แหล่งน้ำ	สระน้ำ	เล็ก	บ้านทุ่งเหียง	4	หมอนนาง	พนัสนิคม	ชลบุรี	2.83	0.01	-	-
15100880	741933	1477444	47	ไม่มีชื่อ	แหล่งน้ำ	สระน้ำ	เล็ก	บ้านทุ่งเหียง	4	หมอนนาง	พนัสนิคม	ชลบุรี	2.13	0.01	-	-
15100881	740024	1477739	47	ไม่มีชื่อ	แหล่งน้ำ	สระน้ำ	เล็ก	บ้านทุ่งเหียง	4	หมอนนาง	พนัสนิคม	ชลบุรี	8.67	0.03	-	-
15100882	740815	1477815	47	ไม่มีชื่อ	แหล่งน้ำ	สระน้ำ	เล็ก	บ้านทุ่งเหียง	4	หมอนนาง	พนัสนิคม	ชลบุรี	2.27	0.01	-	-
15100883	742259	1478111	47	ไม่มีชื่อ	แหล่งน้ำ	สระน้ำ	เล็ก	บ้านทุ่งเหียง	4	หมอนนาง	พนัสนิคม	ชลบุรี	4.17	0.01	-	-
15100884	740133	1478185	47	ไม่มีชื่อ	แหล่งน้ำ	สระน้ำ	เล็ก	บ้านทุ่งเหียง	4	หมอนนาง	พนัสนิคม	ชลบุรี	3.46	0.01	-	-
15100885	740407	1478675	47	สระปะปาวัดทุ่งเหียง	แหล่งน้ำ	สระน้ำ	เล็ก	บ้านทุ่งเหียง	4	หมอนนาง	พนัสนิคม	ชลบุรี	7.73	0.02	-	กระทรวงมหาดไทย
15100886	741728	1477433	47	หนองบัว	แหล่งน้ำ	หนอง	เล็ก	บ้านทุ่งเหียง	4	หมอนนาง	พนัสนิคม	ชลบุรี	4.93	0.02	-	กระทรวงมหาดไทย
15100887	738453	1482779	47	ไม่มีชื่อ	แหล่งน้ำ	สระน้ำ	เล็ก	บ้านเหนือ	5	หมอนนาง	พนัสนิคม	ชลบุรี	4.19	0.01	-	-
15100888	739185	1483487	47	ไม่มีชื่อ	แหล่งน้ำ	สระน้ำ	เล็ก	บ้านเหนือ	5	หมอนนาง	พนัสนิคม	ชลบุรี	6.79	0.02	-	-
15100889	740104	1479505	47	ไม่มีชื่อ	แหล่งน้ำ	สระน้ำ	เล็ก	บ้านหนองยาง	6	หมอนนาง	พนัสนิคม	ชลบุรี	2.87	0.01	-	-
15100890	739922	1480039	47	ไม่มีชื่อ	แหล่งน้ำ	สระน้ำ	เล็ก	บ้านหนองยาง	6	หมอนนาง	พนัสนิคม	ชลบุรี	2.18	0.01	-	-
15100891	740326	1480549	47	ไม่มีชื่อ	แหล่งน้ำ	สระน้ำ	เล็ก	บ้านหนองยาง	6	หมอนนาง	พนัสนิคม	ชลบุรี	10.25	0.04	-	-
15100892	740505	1481329	47	ไม่มีชื่อ	แหล่งน้ำ	สระน้ำ	เล็ก	บ้านหนองยาง	6	หมอนนาง	พนัสนิคม	ชลบุรี	7.72	0.01	-	-
15100893	740041	1481651	47	ไม่มีชื่อ	แหล่งน้ำ	สระน้ำ	เล็ก	บ้านหนองยาง	6	หมอนนาง	พนัสนิคม	ชลบุรี	12.17	0.01	-	-
15100894	740133	1481842	47	ไม่มีชื่อ	แหล่งน้ำ	สระน้ำ	เล็ก	บ้านหนองยาง	6	หมอนนาง	พนัสนิคม	ชลบุรี	2.64	0.01	-	-
15100895	745264	1473971	47	ไม่มีชื่อ	แหล่งน้ำ	สระน้ำ	เล็ก	บ้านดงไม้ลาย	8	หมอนนาง	พนัสนิคม	ชลบุรี	4.90	0.02	-	-
15100896	737890	1484578	47	ไม่มีชื่อ	แหล่งน้ำ	สระน้ำ	เล็ก	บ้านหมอนนาง	9	หมอนนาง	พนัสนิคม	ชลบุรี	5.26	0.02	-	-
15100897	743672	1478278	47	ไม่มีชื่อ	แหล่งน้ำ	สระน้ำ	เล็ก	บ้านชุมแสง	10	หมอนนาง	พนัสนิคม	ชลบุรี	4.01	0.01	-	-
15100898	743845	1478298	47	ไม่มีชื่อ	แหล่งน้ำ	สระน้ำ	เล็ก	บ้านชุมแสง	10	หมอนนาง	พนัสนิคม	ชลบุรี	8.24	0.02	-	-
15100899	742373	1479062	47	ไม่มีชื่อ	แหล่งน้ำ	สระน้ำ	เล็ก	บ้านชุมแสง	10	หมอนนาง	พนัสนิคม	ชลบุรี	4.09	0.01	-	-
15100900	744497	1475585	47	ไม่มีชื่อ	แหล่งน้ำ	สระน้ำ	เล็ก	บ้านหนองผักบุ้งขัน	11	หมอนนาง	พนัสนิคม	ชลบุรี	3.11	0.01	-	-
15100901	744490	1475695	47	ไม่มีชื่อ	แหล่งน้ำ	สระน้ำ	เล็ก	บ้านหนองผักบุ้งขัน	11	หมอนนาง	พนัสนิคม	ชลบุรี	3.28	0.02	-	-
15100902	744116	1475739	47	สระหนองผักบุ้งขัน	แหล่งน้ำ	สระน้ำ	เล็ก	บ้านหนองผักบุ้งขัน	11	หมอนนาง	พนัสนิคม	ชลบุรี	4.71	0.02	-	กระทรวงมหาดไทย
15100903	743771	1474212	47	ไม่มีชื่อ	แหล่งน้ำ	สระน้ำ	เล็ก	บ้านหนองชัน	12	หมอนนาง	พนัสนิคม	ชลบุรี	2.70	0.01	-	-
15100904	743059	1474444	47	ไม่มีชื่อ	แหล่งน้ำ	สระน้ำ	เล็ก	บ้านหนองชัน	12	หมอนนาง	พนัสนิคม	ชลบุรี	1.95	0.01	-	-
15100905	743629	1474504	47	ไม่มีชื่อ	แหล่งน้ำ	สระน้ำ	เล็ก	บ้านหนองชัน	12	หมอนนาง	พนัสนิคม	ชลบุรี	2.04	0.01	-	-
15100906	743194	1474583	47	ไม่มีชื่อ	แหล่งน้ำ	สระน้ำ	เล็ก	บ้านหนองชัน	12	หมอนนาง	พนัสนิคม	ชลบุรี	2.69	0.01	-	-

ตารางที่ ง.2-3 แสดงทะเบียนแหล่งน้ำและผู้ใช้น้ำในลุ่มน้ำบางปะกง (ต่อ)

รหัสแหล่งน้ำ/ผู้ใช้น้ำ	WGS_E	WGS_N	โซน	ชื่อแหล่งน้ำ/ผู้ใช้น้ำ	ประเภท_1	ประเภท_2	ขนาดโครงการ	บ้าน	หมู่	ตำบล	อำเภอ	จังหวัด	พื้นที่ (ไร่)	ความจุ (ล้าน ลบ.ม.)	พื้นที่ชลประทาน/รับประโยชน์ (ไร่)	หน่วยงาน
15100907	743648	1474627	47	ไม่มีชื่อ	แหล่งน้ำ	สระน้ำ	เล็ก	บ้านหนองชัน	12	หมอนนาง	พนัสนิคม	ชลบุรี	2.01	0.01	-	-
15100908	743508	1474657	47	ไม่มีชื่อ	แหล่งน้ำ	สระน้ำ	เล็ก	บ้านหนองชัน	12	หมอนนาง	พนัสนิคม	ชลบุรี	9.68	0.01	-	-
15100909	742428	1474937	47		แหล่งน้ำ	สระน้ำ	เล็ก	บ้านหนองชัน	12	หมอนนาง	พนัสนิคม	ชลบุรี	2.65	0.01	-	-
15100910	740404	1475939	47	ไม่มีชื่อ	แหล่งน้ำ	สระน้ำ	เล็ก	บ้านหนองแหน	12	หมอนนาง	พนัสนิคม	ชลบุรี	2.68	0.01	-	-
15100911	742748	1476281	47	ไม่มีชื่อ	แหล่งน้ำ	สระน้ำ	เล็ก	บ้านหนองแหน	12	หมอนนาง	พนัสนิคม	ชลบุรี	2.82	0.01	-	-
15100912	741625	1476337	47	ไม่มีชื่อ	แหล่งน้ำ	สระน้ำ	เล็ก	บ้านหนองแหน	12	หมอนนาง	พนัสนิคม	ชลบุรี	2.60	0.01	-	-
15100913	743489	1499438	47	ไม่มีชื่อ	แหล่งน้ำ	สระน้ำ	เล็ก	บ้านใน	1	สระสี่เหลี่ยม	พนัสนิคม	ชลบุรี	2.97	0.01	-	-
15100914	741528	1499629	47	ไม่มีชื่อ	แหล่งน้ำ	สระน้ำ	เล็ก	บ้านใน	1	สระสี่เหลี่ยม	พนัสนิคม	ชลบุรี	30.87	0.19	-	-
15100915	742982	1499854	47	ไม่มีชื่อ	แหล่งน้ำ	สระน้ำ	เล็ก	บ้านใน	1	สระสี่เหลี่ยม	พนัสนิคม	ชลบุรี	3.98	0.01	-	-
15100916	743508	1500240	47	ไม่มีชื่อ	แหล่งน้ำ	สระน้ำ	เล็ก	บ้านใน	1	สระสี่เหลี่ยม	พนัสนิคม	ชลบุรี	5.08	0.01	-	-
15100917	742809	1500408	47	ไม่มีชื่อ	แหล่งน้ำ	สระน้ำ	เล็ก	บ้านใน	1	สระสี่เหลี่ยม	พนัสนิคม	ชลบุรี	5.04	0.01	-	-
15100918	742121	1500683	47	ไม่มีชื่อ	แหล่งน้ำ	สระน้ำ	เล็ก	บ้านใน	1	สระสี่เหลี่ยม	พนัสนิคม	ชลบุรี	3.30	0.01	-	-
15100919	740938	1499067	47	ไม่มีชื่อ	แหล่งน้ำ	สระน้ำ	เล็ก	บ้านใน	1	สระสี่เหลี่ยม	พนัสนิคม	ชลบุรี	5.18	0.01	-	-
15100920	742907	1499099	47	ไม่มีชื่อ	แหล่งน้ำ	สระน้ำ	เล็ก	บ้านใน	1	สระสี่เหลี่ยม	พนัสนิคม	ชลบุรี	7.46	0.02	-	-
15100921	741610	1499235	47	ไม่มีชื่อ	แหล่งน้ำ	สระน้ำ	เล็ก	บ้านใน	1	สระสี่เหลี่ยม	พนัสนิคม	ชลบุรี	5.26	0.02	-	-
15100922	739926	1500021	47	ไม่มีชื่อ	แหล่งน้ำ	สระน้ำ	เล็ก	บ้านนอก	2	สระสี่เหลี่ยม	พนัสนิคม	ชลบุรี	15.64	0.06	-	-
15100923	739893	1500121	47	ไม่มีชื่อ	แหล่งน้ำ	สระน้ำ	เล็ก	บ้านนอก	2	สระสี่เหลี่ยม	พนัสนิคม	ชลบุรี	5.79	0.02	-	-
15100924	740214	1500133	47	ไม่มีชื่อ	แหล่งน้ำ	สระน้ำ	เล็ก	บ้านนอก	2	สระสี่เหลี่ยม	พนัสนิคม	ชลบุรี	7.65	0.03	-	-
15100925	739915	1500705	47	ไม่มีชื่อ	แหล่งน้ำ	สระน้ำ	เล็ก	บ้านนอก	2	สระสี่เหลี่ยม	พนัสนิคม	ชลบุรี	3.80	0.02	-	-
15100926	740033	1501133	47	ไม่มีชื่อ	แหล่งน้ำ	สระน้ำ	เล็ก	บ้านนอก	2	สระสี่เหลี่ยม	พนัสนิคม	ชลบุรี	2.59	0.01	-	-
15100927	739582	1501195	47	ไม่มีชื่อ	แหล่งน้ำ	สระน้ำ	เล็ก	บ้านนอก	2	สระสี่เหลี่ยม	พนัสนิคม	ชลบุรี	8.73	0.02	-	-
15100928	739730	1501367	47	ไม่มีชื่อ	แหล่งน้ำ	สระน้ำ	เล็ก	บ้านนอก	2	สระสี่เหลี่ยม	พนัสนิคม	ชลบุรี	6.09	0.01	-	-
15100929	739685	1501486	47	ไม่มีชื่อ	แหล่งน้ำ	สระน้ำ	เล็ก	บ้านนอก	2	สระสี่เหลี่ยม	พนัสนิคม	ชลบุรี	5.21	0.01	-	-
15100930	737430	1498116	47	ไม่มีชื่อ	แหล่งน้ำ	สระน้ำ	เล็ก	บ้านหินดาด	3	สระสี่เหลี่ยม	พนัสนิคม	ชลบุรี	3.49	0.01	-	-
15100931	737117	1498179	47	ไม่มีชื่อ	แหล่งน้ำ	สระน้ำ	เล็ก	บ้านหินดาด	3	สระสี่เหลี่ยม	พนัสนิคม	ชลบุรี	8.25	0.02	-	-
15100932	736402	1498371	47		แหล่งน้ำ	สระน้ำ	เล็ก	บ้านแหลมเขา	3	สระสี่เหลี่ยม	พนัสนิคม	ชลบุรี	24.01	0.08	-	-
15100933	738918	1499285	47	ไม่มีชื่อ	แหล่งน้ำ	สระน้ำ	เล็ก	บ้านเนินแพง	4	สระสี่เหลี่ยม	พนัสนิคม	ชลบุรี	2.87	0.01	-	-
15100934	740464	1499287	47	ไม่มีชื่อ	แหล่งน้ำ	สระน้ำ	เล็ก	บ้านเนินแพง	4	สระสี่เหลี่ยม	พนัสนิคม	ชลบุรี	6.00	0.02	-	-

ตารางที่ ง.2-3 แสดงทะเบียนแหล่งน้ำและผู้ใช้น้ำในลุ่มน้ำบางปะกง (ต่อ)

รหัสแหล่งน้ำ/ผู้ใช้น้ำ	WGS_E	WGS_N	โซน	ชื่อแหล่งน้ำ/ผู้ใช้น้ำ	ประเภท_1	ประเภท_2	ขนาดโครงการ	บ้าน	หมู่	ตำบล	อำเภอ	จังหวัด	พื้นที่ (ไร่)	ความจุ (ล้าน ลบ.ม.)	พื้นที่ชลประทาน/รับประโยชน์ (ไร่)	หน่วยงาน
15100935	740762	1501714	47	ไม่มีชื่อ	แหล่งน้ำ	สระน้ำ	เล็ก	บ้านแหลมประดู่	4	สระสี่เหลี่ยม	พนัสนิคม	ชลบุรี	4.15	0.01	-	-
15100936	738324	1498915	47	ไม่มีชื่อ	แหล่งน้ำ	สระน้ำ	เล็ก	บ้านหนองขวาง	5	สระสี่เหลี่ยม	พนัสนิคม	ชลบุรี	3.25	0.01	-	-
15100937	739826	1499850	47	ไม่มีชื่อ	แหล่งน้ำ	สระน้ำ	เล็ก	บ้านตม	6	สระสี่เหลี่ยม	พนัสนิคม	ชลบุรี	3.45	0.01	-	-
15100938	737677	1498814	47	ไม่มีชื่อ	แหล่งน้ำ	สระน้ำ	เล็ก	บ้านไร่	7	สระสี่เหลี่ยม	พนัสนิคม	ชลบุรี	30.53	0.20	-	-
15100939	740070	1497646	47	ไม่มีชื่อ	แหล่งน้ำ	สระน้ำ	เล็ก	บ้านใต้	7	สระสี่เหลี่ยม	พนัสนิคม	ชลบุรี	4.41	0.02	-	-
15100940	740556	1497716	47	ไม่มีชื่อ	แหล่งน้ำ	สระน้ำ	เล็ก	บ้านใต้	7	สระสี่เหลี่ยม	พนัสนิคม	ชลบุรี	27.77	0.02	-	-
15100941	740257	1497719	47	ไม่มีชื่อ	แหล่งน้ำ	สระน้ำ	เล็ก	บ้านใต้	7	สระสี่เหลี่ยม	พนัสนิคม	ชลบุรี	7.56	0.01	-	-
15100942	740461	1497933	47	ไม่มีชื่อ	แหล่งน้ำ	สระน้ำ	เล็ก	บ้านใต้	7	สระสี่เหลี่ยม	พนัสนิคม	ชลบุรี	5.02	0.02	-	-
15100943	740151	1497978	47	ไม่มีชื่อ	แหล่งน้ำ	สระน้ำ	เล็ก	บ้านใต้	7	สระสี่เหลี่ยม	พนัสนิคม	ชลบุรี	10.50	0.01	-	-
15100944	739072	1498091	47	ไม่มีชื่อ	แหล่งน้ำ	สระน้ำ	เล็ก	บ้านใต้	7	สระสี่เหลี่ยม	พนัสนิคม	ชลบุรี	2.41	0.01	-	-
15100945	746381	1498846	47	ไม่มีชื่อ	แหล่งน้ำ	สระน้ำ	เล็ก	บ้านทุ่งสะเดา	7	สระสี่เหลี่ยม	พนัสนิคม	ชลบุรี	21.68	0.03	-	-
15100946	745807	1499012	47	ไม่มีชื่อ	แหล่งน้ำ	สระน้ำ	เล็ก	บ้านทุ่งสะเดา	7	สระสี่เหลี่ยม	พนัสนิคม	ชลบุรี	6.71	0.02	-	-
15100947	746653	1499085	47	ไม่มีชื่อ	แหล่งน้ำ	สระน้ำ	เล็ก	บ้านทุ่งสะเดา	7	สระสี่เหลี่ยม	พนัสนิคม	ชลบุรี	3.30	0.01	-	-
15100948	746607	1499195	47	ไม่มีชื่อ	แหล่งน้ำ	สระน้ำ	เล็ก	บ้านทุ่งสะเดา	7	สระสี่เหลี่ยม	พนัสนิคม	ชลบุรี	3.30	0.01	-	-
15100949	737764	1497800	47	ไม่มีชื่อ	แหล่งน้ำ	สระน้ำ	เล็ก	บ้านป่าแก้ว	8	สระสี่เหลี่ยม	พนัสนิคม	ชลบุรี	2.46	0.01	-	-
15100950	747476	1497520	47	ไม่มีชื่อ	แหล่งน้ำ	สระน้ำ	เล็ก	บ้านหนองไก่เถื่อน	8	สระสี่เหลี่ยม	พนัสนิคม	ชลบุรี	3.17	0.01	-	-
15100951	745287	1497844	47	ไม่มีชื่อ	แหล่งน้ำ	สระน้ำ	เล็ก	บ้านหนองไก่เถื่อน	8	สระสี่เหลี่ยม	พนัสนิคม	ชลบุรี	2.84	0.01	-	-
15100952	745700	1498861	47	ไม่มีชื่อ	แหล่งน้ำ	สระน้ำ	เล็ก	บ้านหนองไก่เถื่อน	8	สระสี่เหลี่ยม	พนัสนิคม	ชลบุรี	9.63	0.04	-	-
15100953	740923	1499316	47	ไม่มีชื่อ	แหล่งน้ำ	สระน้ำ	เล็ก	บ้านโคก	9	สระสี่เหลี่ยม	พนัสนิคม	ชลบุรี	4.06	0.02	-	-
15100954	740838	1499864	47	ไม่มีชื่อ	แหล่งน้ำ	สระน้ำ	เล็ก	บ้านโคก	9	สระสี่เหลี่ยม	พนัสนิคม	ชลบุรี	3.70	0.01	-	-
15100955	740848	1499977	47	ไม่มีชื่อ	แหล่งน้ำ	สระน้ำ	เล็ก	บ้านโคก	9	สระสี่เหลี่ยม	พนัสนิคม	ชลบุรี	3.22	0.01	-	-
15100956	740883	1500240	47	ไม่มีชื่อ	แหล่งน้ำ	สระน้ำ	เล็ก	บ้านโคก	9	สระสี่เหลี่ยม	พนัสนิคม	ชลบุรี	2.82	0.01	-	-
15100957	741294	1500442	47	ไม่มีชื่อ	แหล่งน้ำ	สระน้ำ	เล็ก	บ้านโคก	9	สระสี่เหลี่ยม	พนัสนิคม	ชลบุรี	3.86	0.01	-	-
15100958	741263	1497817	47	ไม่มีชื่อ	แหล่งน้ำ	สระน้ำ	เล็ก	บ้านแปลงกระถิน	9	สระสี่เหลี่ยม	พนัสนิคม	ชลบุรี	32.29	0.01	-	-
15100959	741686	1497737	47	ไม่มีชื่อ	แหล่งน้ำ	สระน้ำ	เล็ก	บ้านแปลงกระถิน	9	สระสี่เหลี่ยม	พนัสนิคม	ชลบุรี	34.84	0.21	-	-
15100960	741901	1497975	47	ไม่มีชื่อ	แหล่งน้ำ	สระน้ำ	เล็ก	บ้านแปลงกระถิน	9	สระสี่เหลี่ยม	พนัสนิคม	ชลบุรี	19.76	0.08	-	-
15100961	741378	1498419	47	ไม่มีชื่อ	แหล่งน้ำ	สระน้ำ	เล็ก	บ้านแปลงกระถิน	9	สระสี่เหลี่ยม	พนัสนิคม	ชลบุรี	3.68	0.01	-	-
15100962	742758	1498682	47	ไม่มีชื่อ	แหล่งน้ำ	สระน้ำ	เล็ก	บ้านแปลงกระถิน	9	สระสี่เหลี่ยม	พนัสนิคม	ชลบุรี	14.86	0.05	-	-

ตารางที่ ง.2-3 แสดงทะเบียนแหล่งน้ำและผู้ใช้น้ำในลุ่มน้ำบางปะกง (ต่อ)

รหัสแหล่งน้ำ/ผู้ใช้น้ำ	WGS_E	WGS_N	โซน	ชื่อแหล่งน้ำ/ผู้ใช้น้ำ	ประเภท_1	ประเภท_2	ขนาดโครงการ	บ้าน	หมู่	ตำบล	อำเภอ	จังหวัด	พื้นที่ (ไร่)	ความจุ (ล้าน ลบ.ม.)	พื้นที่ชลประทาน/รับประโยชน์ (ไร่)	หน่วยงาน
15100963	747922	1497505	47	ไม่มีชื่อ	แหล่งน้ำ	สระน้ำ	เล็ก	บ้านห้วยแกะ	9	สระสี่เหลี่ยม	พนัสนิคม	ชลบุรี	9.86	0.03	-	-
15100964	741335	1501446	47	ไม่มีชื่อ	แหล่งน้ำ	สระน้ำ	เล็ก	บ้านเขาดินวังตาสี	11	สระสี่เหลี่ยม	พนัสนิคม	ชลบุรี	4.42	0.01	-	-
15100965	733753	1493507	47	ไม่มีชื่อ	แหล่งน้ำ	สระน้ำ	เล็ก	บ้านวัดโบสถ์	1	วัดโบสถ์	พนัสนิคม	ชลบุรี	4.53	0.01	-	-
15100966	733961	1492103	47	ไม่มีชื่อ	แหล่งน้ำ	สระน้ำ	เล็ก	บ้านคลองกว้าง	2	วัดโบสถ์	พนัสนิคม	ชลบุรี	3.52	0.01	-	-
15100967	735009	1486377	47	ไม่มีชื่อ	แหล่งน้ำ	สระน้ำ	เล็ก	บ้านช้าง	1	กุฎโง้ง	พนัสนิคม	ชลบุรี	1.83	0.01	-	-
15100968	735362	1486236	47	ไม่มีชื่อ	แหล่งน้ำ	สระน้ำ	เล็ก	บ้านโพธิ์ตาก	2	กุฎโง้ง	พนัสนิคม	ชลบุรี	3.15	0.01	-	-
15100969	734142	1487571	47	ไม่มีชื่อ	แหล่งน้ำ	สระน้ำ	เล็ก	บ้านลิงงอย	4	กุฎโง้ง	พนัสนิคม	ชลบุรี	4.88	0.01	-	-
15100970	733075	1487344	47	ไม่มีชื่อ	แหล่งน้ำ	สระน้ำ	เล็ก	บ้านกุฎโง้ง	5	กุฎโง้ง	พนัสนิคม	ชลบุรี	10.09	0.03	-	-
15100971	733203	1487351	47	ไม่มีชื่อ	แหล่งน้ำ	สระน้ำ	เล็ก	บ้านกุฎโง้ง	5	กุฎโง้ง	พนัสนิคม	ชลบุรี	6.38	0.02	-	-
15100972	737079	1497777	47	ไม่มีชื่อ	แหล่งน้ำ	สระน้ำ	เล็ก	บ้านแหลมเขา	3	หัวถนน	พนัสนิคม	ชลบุรี	2.52	0.01	-	-
15100973	738300	1497216	47	ไม่มีชื่อ	แหล่งน้ำ	สระน้ำ	เล็ก	บ้านหนองคู	6	หัวถนน	พนัสนิคม	ชลบุรี	4.72	0.01	-	-
15100974	739630	1497217	47	ไม่มีชื่อ	แหล่งน้ำ	สระน้ำ	เล็ก	บ้านใต้	7	หัวถนน	พนัสนิคม	ชลบุรี	4.82	0.01	-	-
15100975	743080	1497010	47	ไม่มีชื่อ	แหล่งน้ำ	สระน้ำ	เล็ก	บ้านแปลงกระถิน	9	หัวถนน	พนัสนิคม	ชลบุรี	7.21	0.03	-	-
15100976	743225	1497091	47	ไม่มีชื่อ	แหล่งน้ำ	สระน้ำ	เล็ก	บ้านแปลงกระถิน	9	หัวถนน	พนัสนิคม	ชลบุรี	17.13	0.07	-	-
15100977	742548	1497198	47	ไม่มีชื่อ	แหล่งน้ำ	สระน้ำ	เล็ก	บ้านแปลงกระถิน	9	หัวถนน	พนัสนิคม	ชลบุรี	3.56	0.02	-	-
15100978	741947	1497357	47	ไม่มีชื่อ	แหล่งน้ำ	สระน้ำ	เล็ก	บ้านแปลงกระถิน	9	หัวถนน	พนัสนิคม	ชลบุรี	4.03	0.02	-	-
15100979	742579	1497552	47	ไม่มีชื่อ	แหล่งน้ำ	สระน้ำ	เล็ก	บ้านแปลงกระถิน	9	หัวถนน	พนัสนิคม	ชลบุรี	2.51	0.01	-	-
15100980	749623	1495328	47	ไม่มีชื่อ	แหล่งน้ำ	สระน้ำ	เล็ก	บ้านหนองปรือไม้แก้ว	6	หนองปรือ	พนัสนิคม	ชลบุรี	5.86	0.02	-	-
15100981	747470	1494277	47	ไม่มีชื่อ	แหล่งน้ำ	สระน้ำ	เล็ก	บ้านหนองไก่เถื่อน	8	หนองปรือ	พนัสนิคม	ชลบุรี	6.43	0.03	-	-
15100982	746149	1494574	47	สระ	แหล่งน้ำ	สระน้ำ	เล็ก	บ้านหนองไก่เถื่อน	8	หนองปรือ	พนัสนิคม	ชลบุรี	2.87	0.01	-	-
15100983	745650	1495989	47	ไม่มีชื่อ	แหล่งน้ำ	สระน้ำ	เล็ก	บ้านหนองไก่เถื่อน	8	หนองปรือ	พนัสนิคม	ชลบุรี	71.95	0.43	-	-
15100984	746992	1493732	47	ไม่มีชื่อ	แหล่งน้ำ	สระน้ำ	เล็ก	บ้านเนินหิน	11	หนองปรือ	พนัสนิคม	ชลบุรี	4.70	0.01	-	-
15100985	734163	1482739	47	ไม่มีชื่อ	แหล่งน้ำ	สระน้ำ	เล็ก	บ้านหนองโสน	1	หนองขยาด	พนัสนิคม	ชลบุรี	2.27	0.01	-	-
15100986	734170	1483872	47	ไม่มีชื่อ	แหล่งน้ำ	สระน้ำ	เล็ก	บ้านหนองช้าง	2	หนองขยาด	พนัสนิคม	ชลบุรี	0.73	0.01	-	-
15100987	734522	1484512	47	ไม่มีชื่อ	แหล่งน้ำ	สระน้ำ	เล็ก	บ้านหนองช้าง	2	หนองขยาด	พนัสนิคม	ชลบุรี	4.16	0.02	-	-
15100988	730874	1480261	47	ไม่มีชื่อ	แหล่งน้ำ	สระน้ำ	เล็ก	บ้านกุฎน้ำใส	3	หนองขยาด	พนัสนิคม	ชลบุรี	4.45	0.01	-	-
15100989	730995	1480810	47	ไม่มีชื่อ	แหล่งน้ำ	สระน้ำ	เล็ก	บ้านกุฎน้ำใส	3	หนองขยาด	พนัสนิคม	ชลบุรี	2.50	0.01	-	-
15100990	732575	1485533	47		แหล่งน้ำ	สระน้ำ	เล็ก	บ้านสวนป่าน	3	หนองขยาด	พนัสนิคม	ชลบุรี	38.61	0.12	-	-

ตารางที่ ง.2-3 แสดงทะเบียนแหล่งน้ำและผู้ใช้น้ำในลุ่มน้ำบางปะกง (ต่อ)

รหัสแหล่งน้ำ/ผู้ใช้น้ำ	WGS_E	WGS_N	โซน	ชื่อแหล่งน้ำ/ผู้ใช้น้ำ	ประเภท_1	ประเภท_2	ขนาดโครงการ	บ้าน	หมู่	ตำบล	อำเภอ	จังหวัด	พื้นที่ (ไร่)	ความจุ (ล้าน ลบ.ม.)	พื้นที่ชลประทาน/รับประโยชน์ (ไร่)	หน่วยงาน
15100991	731782	1482767	47	หนองน้ำ	แหล่งน้ำ	หนอง	เล็ก	บ้านหนองกระดี่	4	หนองขยาด	พนัสนิคม	ชลบุรี	13.66	0.06	-	-
15100992	731522	1482694	47	ไม่มีชื่อ	แหล่งน้ำ	สระน้ำ	เล็ก	บ้านหนองกระดี่	4	หนองขยาด	พนัสนิคม	ชลบุรี	77.55	0.49	-	-
15100993	731540	1483115	47	ไม่มีชื่อ	แหล่งน้ำ	สระน้ำ	เล็ก	บ้านหนองกระดี่	4	หนองขยาด	พนัสนิคม	ชลบุรี	31.83	0.20	-	-
15100994	732696	1483980	47	ไม่มีชื่อ	แหล่งน้ำ	สระน้ำ	เล็ก	บ้านหนองโคลน	4	หนองขยาด	พนัสนิคม	ชลบุรี	7.37	0.02	-	-
15100995	732246	1484348	47	ไม่มีชื่อ	แหล่งน้ำ	สระน้ำ	เล็ก	บ้านหนองโคลน	4	หนองขยาด	พนัสนิคม	ชลบุรี	22.90	0.02	-	-
15100996	733018	1485305	47	อ่างเก็บน้ำ	แหล่งน้ำ	อ่างเก็บน้ำ	เล็ก	บ้านหนองโคลน	4	หนองขยาด	พนัสนิคม	ชลบุรี	2.86	0.01	-	-
15100997	730804	1481651	47	ไม่มีชื่อ	แหล่งน้ำ	สระน้ำ	เล็ก	บ้านหนองกระทุ่มนอก	5	หนองขยาด	พนัสนิคม	ชลบุรี	2.43	0.01	-	-
15100998	731404	1482015	47	ไม่มีชื่อ	แหล่งน้ำ	สระน้ำ	เล็ก	บ้านหนองกระทุ่มนอก	5	หนองขยาด	พนัสนิคม	ชลบุรี	28.19	0.19	-	-
15100999	731491	1479385	47	ไม่มีชื่อ	แหล่งน้ำ	สระน้ำ	เล็ก	บ้านหนองม่วงใหม่	5	หนองขยาด	พนัสนิคม	ชลบุรี	3.25	0.01	-	-
15101000	731749	1480126	47	ไม่มีชื่อ	แหล่งน้ำ	สระน้ำ	เล็ก	บ้านหนองม่วงใหม่	5	หนองขยาด	พนัสนิคม	ชลบุรี	4.27	0.01	-	-
15101001	731427	1480367	47	ไม่มีชื่อ	แหล่งน้ำ	สระน้ำ	เล็ก	บ้านหนองม่วงใหม่	5	หนองขยาด	พนัสนิคม	ชลบุรี	11.28	0.04	-	-
15101002	731706	1480471	47	หนองน้ำ	แหล่งน้ำ	หนอง	เล็ก	บ้านหนองม่วงใหม่	5	หนองขยาด	พนัสนิคม	ชลบุรี	5.35	0.02	-	-
15101003	732537	1480769	47	ไม่มีชื่อ	แหล่งน้ำ	สระน้ำ	เล็ก	บ้านหนองม่วงใหม่	5	หนองขยาด	พนัสนิคม	ชลบุรี	2.78	0.01	-	-
15101004	733774	1485362	47	ไม่มีชื่อ	แหล่งน้ำ	สระน้ำ	เล็ก	บ้านท่าโพธิ์	5	หนองขยาด	พนัสนิคม	ชลบุรี	3.11	0.01	-	-
15101005	732307	1483369	47	ไม่มีชื่อ	แหล่งน้ำ	สระน้ำ	เล็ก	บ้านหนองม่วงเก่า	6	หนองขยาด	พนัสนิคม	ชลบุรี	9.84	0.07	-	-
15101006	733850	1483839	47	ไม่มีชื่อ	แหล่งน้ำ	สระน้ำ	เล็ก	บ้านหนองม่วงเก่า	6	หนองขยาด	พนัสนิคม	ชลบุรี	12.18	0.04	-	-
15101007	732110	1482862	47	ไม่มีชื่อ	แหล่งน้ำ	สระน้ำ	เล็ก	บ้านหนองขยาด	7	หนองขยาด	พนัสนิคม	ชลบุรี	11.91	0.06	-	-
15101008	733665	1480914	47	ไม่มีชื่อ	แหล่งน้ำ	สระน้ำ	เล็ก	บ้านหนองเทียง	8	หนองขยาด	พนัสนิคม	ชลบุรี	5.84	0.02	-	-
15101009	733842	1481675	47	ไม่มีชื่อ	แหล่งน้ำ	สระน้ำ	เล็ก	บ้านหนองเทียง	8	หนองขยาด	พนัสนิคม	ชลบุรี	5.53	0.02	-	-
15101010	733842	1481743	47	ไม่มีชื่อ	แหล่งน้ำ	สระน้ำ	เล็ก	บ้านหนองเทียง	8	หนองขยาด	พนัสนิคม	ชลบุรี	5.62	0.02	-	-
15101011	732136	1485094	47	ไม่มีชื่อ	แหล่งน้ำ	สระน้ำ	เล็ก	บ้านป่า	10	หนองขยาด	พนัสนิคม	ชลบุรี	47.01	0.30	-	-
15101012	735086	1482183	47	ไม่มีชื่อ	แหล่งน้ำ	สระน้ำ	เล็ก	บ้านหนองขนวน	3	ทุ่งขวาง	พนัสนิคม	ชลบุรี	3.42	0.01	-	-
15101013	739205	1478807	47	ไม่มีชื่อ	แหล่งน้ำ	สระน้ำ	เล็ก	บ้านหนองศาลา	3	ทุ่งขวาง	พนัสนิคม	ชลบุรี	2.61	0.01	-	-
15101014	737915	1479477	47	ไม่มีชื่อ	แหล่งน้ำ	สระน้ำ	เล็ก	บ้านหนองศาลา	3	ทุ่งขวาง	พนัสนิคม	ชลบุรี	4.22	0.01	-	-
15101015	737848	1480066	47	ไม่มีชื่อ	แหล่งน้ำ	สระน้ำ	เล็ก	บ้านหนองศาลา	3	ทุ่งขวาง	พนัสนิคม	ชลบุรี	6.51	0.01	-	-
15101016	737947	1480108	47	ไม่มีชื่อ	แหล่งน้ำ	สระน้ำ	เล็ก	บ้านหนองศาลา	3	ทุ่งขวาง	พนัสนิคม	ชลบุรี	6.42	0.02	-	-
15101017	737624	1480872	47	ไม่มีชื่อ	แหล่งน้ำ	สระน้ำ	เล็ก	บ้านหนองศาลา	3	ทุ่งขวาง	พนัสนิคม	ชลบุรี	5.55	0.01	-	-
15101018	736347	1481417	47	ไม่มีชื่อ	แหล่งน้ำ	สระน้ำ	เล็ก	บ้านนาตาทอก	4	ทุ่งขวาง	พนัสนิคม	ชลบุรี	3.78	0.01	-	-

ตารางที่ ง.2-3 แสดงทะเบียนแหล่งน้ำและผู้ใช้น้ำในลุ่มน้ำบางปะกง (ต่อ)

รหัสแหล่งน้ำ/ผู้ใช้น้ำ	WGS_E	WGS_N	โซน	ชื่อแหล่งน้ำ/ผู้ใช้น้ำ	ประเภท_1	ประเภท_2	ขนาดโครงการ	บ้าน	หมู่	ตำบล	อำเภอ	จังหวัด	พื้นที่ (ไร่)	ความจุ (ล้าน ลบ.ม.)	พื้นที่ชลประทาน/รับประโยชน์ (ไร่)	หน่วยงาน
15101019	736026	1481509	47	ไม่มีชื่อ	แหล่งน้ำ	สระน้ำ	เล็ก	บ้านนาตาทอก	4	ทุ่งขวาง	พนัสนิคม	ชลบุรี	5.61	0.02	-	-
15101020	736573	1481984	47	ไม่มีชื่อ	แหล่งน้ำ	สระน้ำ	เล็ก	บ้านนาตาทอก	4	ทุ่งขวาง	พนัสนิคม	ชลบุรี	3.59	0.01	-	-
15101021	735597	1481419	47	หนองของแมว	แหล่งน้ำ	หนอง	เล็ก	บ้านนาตาทอก	4	ทุ่งขวาง	พนัสนิคม	ชลบุรี	3.02	0.01	-	กระทรวงมหาดไทย
15101022	738757	1478368	47	ไม่มีชื่อ	แหล่งน้ำ	สระน้ำ	เล็ก	บ้านหนองน้ำขาว	5	ทุ่งขวาง	พนัสนิคม	ชลบุรี	1.76	0.02	-	-
15101023	736571	1482679	47	ไม่มีชื่อ	แหล่งน้ำ	สระน้ำ	เล็ก	บ้านทุ่งขวาง	7	ทุ่งขวาง	พนัสนิคม	ชลบุรี	14.73	0.06	-	-
15101024	736413	1482782	47	ไม่มีชื่อ	แหล่งน้ำ	สระน้ำ	เล็ก	บ้านทุ่งขวาง	7	ทุ่งขวาง	พนัสนิคม	ชลบุรี	4.48	0.01	-	-
15101025	738073	1482457	47	ไม่มีชื่อ	แหล่งน้ำ	สระน้ำ	เล็ก	บ้านนากระรอก	8	ทุ่งขวาง	พนัสนิคม	ชลบุรี	76.89	0.12	-	-
15101026	737645	1482566	47	ไม่มีชื่อ	แหล่งน้ำ	สระน้ำ	เล็ก	บ้านนากระรอก	8	ทุ่งขวาง	พนัสนิคม	ชลบุรี	2.99	0.01	-	-
15101027	736976	1481837	47	ไม่มีชื่อ	แหล่งน้ำ	สระน้ำ	เล็ก	บ้านหนองปรือ	9	ทุ่งขวาง	พนัสนิคม	ชลบุรี	5.78	0.02	-	-
15101028	736654	1481911	47	ไม่มีชื่อ	แหล่งน้ำ	สระน้ำ	เล็ก	บ้านหนองปรือ	9	ทุ่งขวาง	พนัสนิคม	ชลบุรี	2.76	0.01	-	-
15101029	737175	1482110	47	หนองปรือ	แหล่งน้ำ	หนอง	เล็ก	บ้านหนองปรือ	9	ทุ่งขวาง	พนัสนิคม	ชลบุรี	3.92	0.01	-	กระทรวงมหาดไทย
15101030	736878	1479605	47	ไม่มีชื่อ	แหล่งน้ำ	สระน้ำ	เล็ก	บ้านหนองของแมว	10	ทุ่งขวาง	พนัสนิคม	ชลบุรี	7.23	0.01	-	-
15101031	736467	1479954	47	ไม่มีชื่อ	แหล่งน้ำ	สระน้ำ	เล็ก	บ้านหนองของแมว	10	ทุ่งขวาง	พนัสนิคม	ชลบุรี	2.44	0.01	-	-
15101032	754454	1491448	47	ไม่มีชื่อ	แหล่งน้ำ	สระน้ำ	เล็ก	บ้านหนองปลาไหล	1	หนองเหียง	พนัสนิคม	ชลบุรี	7.29	0.02	-	-
15101033	754456	1491445	47	ไม่มีชื่อ	แหล่งน้ำ	สระน้ำ	เล็ก	บ้านหนองปลาไหล	1	หนองเหียง	พนัสนิคม	ชลบุรี	7.85	0.01	-	-
15101034	752131	1491307	47	ไม่มีชื่อ	แหล่งน้ำ	สระน้ำ	เล็ก	บ้านหนองไผ่แก้ว	10	หนองเหียง	พนัสนิคม	ชลบุรี	8.26	0.02	-	-
15101035	752054	1491294	47	ไม่มีชื่อ	แหล่งน้ำ	สระน้ำ	เล็ก	บ้านหนองไผ่แก้ว	10	หนองเหียง	พนัสนิคม	ชลบุรี	3.11	0.01	-	-
15101036	748563	1491823	47	ไม่มีชื่อ	แหล่งน้ำ	สระน้ำ	เล็ก	บ้านเนินหิน	11	หนองเหียง	พนัสนิคม	ชลบุรี	14.12	0.06	-	-
15101037	747930	1492764	47	ไม่มีชื่อ	แหล่งน้ำ	สระน้ำ	เล็ก	บ้านเนินหิน	11	หนองเหียง	พนัสนิคม	ชลบุรี	3.60	0.01	-	-
15101038	747239	1493211	47	ไม่มีชื่อ	แหล่งน้ำ	สระน้ำ	เล็ก	บ้านเนินหิน	11	หนองเหียง	พนัสนิคม	ชลบุรี	6.31	0.02	-	-
15101039	747415	1493233	47	ไม่มีชื่อ	แหล่งน้ำ	สระน้ำ	เล็ก	บ้านเนินหิน	11	หนองเหียง	พนัสนิคม	ชลบุรี	4.01	0.01	-	-
15101040	747889	1493419	47	หนองน้ำ	แหล่งน้ำ	หนอง	เล็ก	บ้านเนินหิน	11	หนองเหียง	พนัสนิคม	ชลบุรี	5.86	0.02	-	-
15101041	754300	1489827	47	ไม่มีชื่อ	แหล่งน้ำ	สระน้ำ	เล็ก	บ้านไร่เสธ์	13	หนองเหียง	พนัสนิคม	ชลบุรี	2.98	0.01	-	-
15101042	749773	1488135	47	ไม่มีชื่อ	แหล่งน้ำ	สระน้ำ	เล็ก	บ้านหนองเม็ก	15	หนองเหียง	พนัสนิคม	ชลบุรี	2.19	0.01	-	-
15101043	749836	1488250	47	ไม่มีชื่อ	แหล่งน้ำ	สระน้ำ	เล็ก	บ้านหนองเม็ก	15	หนองเหียง	พนัสนิคม	ชลบุรี	2.13	0.01	-	-
15101044	749712	1488643	47	ไม่มีชื่อ	แหล่งน้ำ	สระน้ำ	เล็ก	บ้านหนองเม็ก	15	หนองเหียง	พนัสนิคม	ชลบุรี	7.42	0.02	-	-
15101045	749149	1489429	47	ไม่มีชื่อ	แหล่งน้ำ	สระน้ำ	เล็ก	บ้านหนองเม็ก	15	หนองเหียง	พนัสนิคม	ชลบุรี	7.65	0.02	-	-
15101046	748382	1489673	47	ไม่มีชื่อ	แหล่งน้ำ	สระน้ำ	เล็ก	บ้านหนองเม็ก	15	หนองเหียง	พนัสนิคม	ชลบุรี	2.57	0.01	-	-

ตารางที่ ง.2-3 แสดงทะเบียนแหล่งน้ำและผู้ใช้น้ำในลุ่มน้ำบางปะกง (ต่อ)

รหัสแหล่งน้ำ/ผู้ใช้น้ำ	WGS_E	WGS_N	โซน	ชื่อแหล่งน้ำ/ผู้ใช้น้ำ	ประเภท_1	ประเภท_2	ขนาดโครงการ	บ้าน	หมู่	ตำบล	อำเภอ	จังหวัด	พื้นที่ (ไร่)	ความจุ (ล้าน ลบ.ม.)	พื้นที่ชลประทาน/รับประโยชน์ (ไร่)	หน่วยงาน
15101047	748961	1490355	47	ไม่มีชื่อ	แหล่งน้ำ	สระน้ำ	เล็ก	บ้านหนองเม็ก	15	หนองเหียง	พนัสนิคม	ชลบุรี	6.56	0.01	-	-
15101048	748287	1490500	47	ไม่มีชื่อ	แหล่งน้ำ	สระน้ำ	เล็ก	บ้านแปลงเสือครูด	16	หนองเหียง	พนัสนิคม	ชลบุรี	5.60	0.02	-	-
15101049	737404	1485474	47	ไม่มีชื่อ	แหล่งน้ำ	สระน้ำ	เล็ก	บ้านเหล่าใต้	7	บ้านช้าง	พนัสนิคม	ชลบุรี	2.10	0.01	-	-
15101050	737122	1485031	47	ไม่มีชื่อ	แหล่งน้ำ	สระน้ำ	เล็ก	บ้านเนินหลังเต่า	7	บ้านช้าง	พนัสนิคม	ชลบุรี	4.61	0.01	-	-
15101051	737299	1485305	47	ไม่มีชื่อ	แหล่งน้ำ	สระน้ำ	เล็ก	บ้านเนินหลังเต่า	7	บ้านช้าง	พนัสนิคม	ชลบุรี	2.40	0.01	-	-
15101052	731057	1497568	47	หนองน้ำจืด	แหล่งน้ำ	หนอง	เล็ก	บ้านเนินพุด	1	โคกเพลาะ	พนัสนิคม	ชลบุรี	3.30	0.01	-	กระทรวงมหาดไทย
15101053	732053	1498670	47	หนองตาโต	แหล่งน้ำ	หนอง	เล็ก	บ้านโคกเพลาะ	2	โคกเพลาะ	พนัสนิคม	ชลบุรี	1.52	0.00	-	กระทรวงมหาดไทย
15101054	728129	1493213	47	ไม่มีชื่อ	แหล่งน้ำ	สระน้ำ	เล็ก	บ้านโคกระกา	5	โคกเพลาะ	พนัสนิคม	ชลบุรี	53.13	0.02	-	-
15101055	731787	1496503	47	หนองอ้อ	แหล่งน้ำ	หนอง	เล็ก	บ้านโคกกลุ่ม	5	โคกเพลาะ	พนัสนิคม	ชลบุรี	3.18	0.01	-	กระทรวงมหาดไทย
15101056	731129	1497008	47	หนองบัวขาว	แหล่งน้ำ	หนอง	เล็ก	บ้านโคกกลุ่ม	5	โคกเพลาะ	พนัสนิคม	ชลบุรี	2.66	0.01	-	กระทรวงมหาดไทย
15101057	730901	1496510	47	หนองอีด่าง	แหล่งน้ำ	หนอง	เล็ก	บ้านเนินแฝก	6	โคกเพลาะ	พนัสนิคม	ชลบุรี	1.78	0.01	-	กระทรวงมหาดไทย
15101058	729666	1496142	47	หนองตามี	แหล่งน้ำ	หนอง	เล็ก	บ้านเนินแฝก	6	โคกเพลาะ	พนัสนิคม	ชลบุรี	1.40	0.00	-	กระทรวงมหาดไทย
15101059	729653	1495287	47	หนองช่องเทียน	แหล่งน้ำ	หนอง	เล็ก	บ้านเนินตามาก	7	โคกเพลาะ	พนัสนิคม	ชลบุรี	3.47	0.01	-	กระทรวงมหาดไทย
15101060	733554	1497915	47	หนองอ้อตาแป้น(ตาเย็น)	แหล่งน้ำ	หนอง	เล็ก	บ้านโรงหมู่	8	โคกเพลาะ	พนัสนิคม	ชลบุรี	3.28	0.01	-	กระทรวงมหาดไทย
15101061	733589	1497025	47	หนองอ้ายปลา	แหล่งน้ำ	หนอง	เล็ก	บ้านโรงหมู่	8	โคกเพลาะ	พนัสนิคม	ชลบุรี	1.85	0.01	-	กระทรวงมหาดไทย
15101062	729741	1494072	47	หนองบัว	แหล่งน้ำ	หนอง	เล็ก	บ้านโคกสำราญ	11	โคกเพลาะ	พนัสนิคม	ชลบุรี	4.53	0.01	-	กระทรวงมหาดไทย
15101063	735610	1492468	47	ไม่มีชื่อ	แหล่งน้ำ	สระน้ำ	เล็ก	บ้านริมคลอง	1	ไร่หลักทอง	พนัสนิคม	ชลบุรี	11.39	0.04	-	-
15101064	735792	1492506	47	ไม่มีชื่อ	แหล่งน้ำ	สระน้ำ	เล็ก	บ้านริมคลอง	1	ไร่หลักทอง	พนัสนิคม	ชลบุรี	4.35	0.02	-	-
15101065	735685	1493048	47	ไม่มีชื่อ	แหล่งน้ำ	สระน้ำ	เล็ก	บ้านไร่ยายชี	3	ไร่หลักทอง	พนัสนิคม	ชลบุรี	2.25	0.01	-	-
15101066	735085	1491661	47	ไม่มีชื่อ	แหล่งน้ำ	สระน้ำ	เล็ก	บ้านใน	5	ไร่หลักทอง	พนัสนิคม	ชลบุรี	4.51	0.01	-	-
15101067	735880	1484703	47	ไม่มีชื่อ	แหล่งน้ำ	สระน้ำ	เล็ก	บ้านเนินไร่หลวง	1	นามะตูม	พนัสนิคม	ชลบุรี	3.72	0.01	-	-
15101068	735537	1485246	47	ไม่มีชื่อ	แหล่งน้ำ	สระน้ำ	เล็ก	บ้านเนินไร่หลวง	1	นามะตูม	พนัสนิคม	ชลบุรี	2.08	0.01	-	-
15101069	735823	1485916	47	หนองน้ำ	แหล่งน้ำ	หนอง	เล็ก	บ้านเนินไร่หลวง	1	นามะตูม	พนัสนิคม	ชลบุรี	84.90	0.53	-	-
15101070	735040	1485187	47	ไม่มีชื่อ	แหล่งน้ำ	สระน้ำ	เล็ก	บ้านห้วยสูบ	4	นามะตูม	พนัสนิคม	ชลบุรี	3.21	0.01	-	-
15101071	736292	1484559	47	ไม่มีชื่อ	แหล่งน้ำ	สระน้ำ	เล็ก	บ้านนามะตูม	6	นามะตูม	พนัสนิคม	ชลบุรี	4.70	0.02	-	-
15101072	746446	1472845	47	ไม่มีชื่อ	แหล่งน้ำ	สระน้ำ	เล็ก	บ้านหนองเสม็ด	1	บ่อกวางทอง	บ่อทอง	ชลบุรี	3.59	0.01	-	-
15101073	746232	1473075	47	ไม่มีชื่อ	แหล่งน้ำ	สระน้ำ	เล็ก	บ้านหนองเสม็ด	1	บ่อกวางทอง	บ่อทอง	ชลบุรี	2.83	0.01	-	-
15101074	759817	1490211	47	ไม่มีชื่อ	แหล่งน้ำ	สระน้ำ	เล็ก	บ้านหนองไทรบน	11	เกาะจันทร์	เกาะจันทร์	ชลบุรี	2.52	0.01	-	-

ตารางที่ ง.2-3 แสดงทะเบียนแหล่งน้ำและผู้ใช้น้ำในลุ่มน้ำบางปะกง (ต่อ)

รหัสแหล่งน้ำ/ผู้ใช้น้ำ	WGS_E	WGS_N	โซน	ชื่อแหล่งน้ำ/ผู้ใช้น้ำ	ประเภท_1	ประเภท_2	ขนาดโครงการ	บ้าน	หมู่	ตำบล	อำเภอ	จังหวัด	พื้นที่ (ไร่)	ความจุ (ล้าน ลบ.ม.)	พื้นที่ชลประทาน/รับประโยชน์ (ไร่)	หน่วยงาน
15101075	759355	1490345	47	ไม่มีชื่อ	แหล่งน้ำ	สระน้ำ	เล็ก	บ้านหนองไทรบน	11	เกาะจันทร์	เกาะจันทร์	ชลบุรี	2.61	0.01	-	-
15101076	723598	1514247	47	ไม่มีชื่อ	แหล่งน้ำ	สระน้ำ	เล็ก	บ้านบางตีนเป็ด	5	หน้าเมือง	เมืองฉะเชิงเทรา	ฉะเชิงเทรา	6.59	0.02	-	-
15101077	721424	1522969	47	บ่อขุดหน้าดิน	แหล่งน้ำ	บ่อ	เล็ก	บ้านคลองบางขวัญ	6	ท่าไข่	เมืองฉะเชิงเทรา	ฉะเชิงเทรา	41.67	0.03	-	-
15101078	721607	1523324	47	บ่อขุดหน้าดิน	แหล่งน้ำ	บ่อ	เล็ก	บ้านคลองบางขวัญ	6	ท่าไข่	เมืองฉะเชิงเทรา	ฉะเชิงเทรา	4.49	0.02	-	-
15101079	722652	1521706	47	บ่อน้ำบ้าน	แหล่งน้ำ	บ่อ	เล็ก	บ้านคลองบางขวัญ	7	ท่าไข่	เมืองฉะเชิงเทรา	ฉะเชิงเทรา	17.79	0.01	-	-
15101080	722894	1521541	47	บ่อร้าง	แหล่งน้ำ	บ่อ	เล็ก	บ้านคลองบางขวัญ	7	ท่าไข่	เมืองฉะเชิงเทรา	ฉะเชิงเทรา	2.57	0.01	-	-
15101081	722940	1521614	47	บ่อบ้าน	แหล่งน้ำ	บ่อ	เล็ก	บ้านคลองบางขวัญ	7	ท่าไข่	เมืองฉะเชิงเทรา	ฉะเชิงเทรา	2.25	0.01	-	-
15101082	723022	1521704	47	บ่อบ้าน	แหล่งน้ำ	บ่อ	เล็ก	บ้านคลองบางขวัญ	7	ท่าไข่	เมืองฉะเชิงเทรา	ฉะเชิงเทรา	2.07	0.01	-	-
15101083	722138	1521428	47	บ่อบำบัดน้ำเสีย	แหล่งน้ำ	บ่อ	เล็ก	บ้านคลองสี่แยก	8	ท่าไข่	เมืองฉะเชิงเทรา	ฉะเชิงเทรา	3.83	0.01	-	-
15101084	720488	1521464	47	บ่อขุดหน้าดิน	แหล่งน้ำ	บ่อ	เล็ก	บ้านคลองสี่แยก	8	ท่าไข่	เมืองฉะเชิงเทรา	ฉะเชิงเทรา	25.57	0.16	-	-
15101085	720674	1521653	47	บ่อขุดหน้าดิน	แหล่งน้ำ	บ่อ	เล็ก	บ้านคลองสี่แยก	8	ท่าไข่	เมืองฉะเชิงเทรา	ฉะเชิงเทรา	86.63	0.56	-	-
15101086	721178	1521763	47	บ่อขุดหน้าดิน	แหล่งน้ำ	บ่อ	เล็ก	บ้านคลองสี่แยก	8	ท่าไข่	เมืองฉะเชิงเทรา	ฉะเชิงเทรา	26.54	0.13	-	-
15101087	721613	1522099	47	บ่อน้ำ	แหล่งน้ำ	บ่อ	เล็ก	บ้านคลองสี่แยก	8	ท่าไข่	เมืองฉะเชิงเทรา	ฉะเชิงเทรา	4.64	0.01	-	-
15101088	726890	1515729	47		แหล่งน้ำ	สระน้ำ	เล็ก	บ้านโรงสีบริษัทจังหวัด	4	บ้านใหม่	เมืองฉะเชิงเทรา	ฉะเชิงเทรา	3.55	0.01	-	-
15101089	729626	1511671	47		แหล่งน้ำ	สระน้ำ	เล็ก	บ้านสามหมู่	8	บางไผ่	เมืองฉะเชิงเทรา	ฉะเชิงเทรา	11.11	0.04	-	-
15101090	718820	1524850	47	0	แหล่งน้ำ	สระน้ำ	เล็ก	บ้านบางใหญ่	1	คลองนครเนื่องเขต	เมืองฉะเชิงเทรา	ฉะเชิงเทรา	3.13	0.01	-	-
15101091	719887	1521830	47	0	แหล่งน้ำ	สระน้ำ	เล็ก	บ้านคลองนครเนื่องเขต	3	คลองนครเนื่องเขต	เมืองฉะเชิงเทรา	ฉะเชิงเทรา	3.61	0.01	-	-
15101092	717534	1522503	47	0	แหล่งน้ำ	สระน้ำ	เล็ก	บ้านคลองนครเนื่องเขต	4	คลองนครเนื่องเขต	เมืองฉะเชิงเทรา	ฉะเชิงเทรา	11.45	0.01	-	-
15101093	719902	1523461	47	0	แหล่งน้ำ	สระน้ำ	เล็ก	บ้านคลองบางขวัญ	6	คลองนครเนื่องเขต	เมืองฉะเชิงเทรา	ฉะเชิงเทรา	2.44	0.01	-	-
15101094	716946	1522640	47	0	แหล่งน้ำ	สระน้ำ	เล็ก	บ้านคลองนครเนื่องเขต	6	คลองนครเนื่องเขต	เมืองฉะเชิงเทรา	ฉะเชิงเทรา	2.36	0.01	-	-
15101095	716002	1522552	47	0	แหล่งน้ำ	สระน้ำ	เล็ก	บ้านคลองนครเนื่องเขต	9	คลองนครเนื่องเขต	เมืองฉะเชิงเทรา	ฉะเชิงเทรา	2.83	0.01	-	-
15101096	716085	1522655	47	0	แหล่งน้ำ	สระน้ำ	เล็ก	บ้านคลองนครเนื่องเขต	9	คลองนครเนื่องเขต	เมืองฉะเชิงเทรา	ฉะเชิงเทรา	2.75	0.01	-	-
15101097	716146	1522741	47	0	แหล่งน้ำ	สระน้ำ	เล็ก	บ้านคลองนครเนื่องเขต	9	คลองนครเนื่องเขต	เมืองฉะเชิงเทรา	ฉะเชิงเทรา	4.60	0.01	-	-
15101098	715520	1522729	47	0	แหล่งน้ำ	สระน้ำ	เล็ก	บ้านคลองนครเนื่องเขต	9	คลองนครเนื่องเขต	เมืองฉะเชิงเทรา	ฉะเชิงเทรา	14.37	0.06	-	-
15101099	715250	1523222	47	0	แหล่งน้ำ	สระน้ำ	เล็ก	บ้านคลองขวางล่าง	10	คลองนครเนื่องเขต	เมืองฉะเชิงเทรา	ฉะเชิงเทรา	2.30	0.01	-	-
15101100	714364	1523334	47	0	แหล่งน้ำ	สระน้ำ	เล็ก	บ้านคลองขวางล่าง	10	คลองนครเนื่องเขต	เมืองฉะเชิงเทรา	ฉะเชิงเทรา	3.27	0.01	-	-
15101101	714420	1523407	47	0	แหล่งน้ำ	สระน้ำ	เล็ก	บ้านคลองขวางล่าง	10	คลองนครเนื่องเขต	เมืองฉะเชิงเทรา	ฉะเชิงเทรา	3.36	0.01	-	-
15101102	714283	1523850	47	0	แหล่งน้ำ	สระน้ำ	เล็ก	บ้านคลองนครเนื่องเขต	11	คลองนครเนื่องเขต	เมืองฉะเชิงเทรา	ฉะเชิงเทรา	3.19	0.01	-	-

ตารางที่ ง.2-3 แสดงทะเบียนแหล่งน้ำและผู้ใช้น้ำในลุ่มน้ำบางปะกง (ต่อ)

รหัสแหล่งน้ำ/ผู้ใช้น้ำ	WGS_E	WGS_N	โซน	ชื่อแหล่งน้ำ/ผู้ใช้น้ำ	ประเภท_1	ประเภท_2	ขนาดโครงการ	บ้าน	หมู่	ตำบล	อำเภอ	จังหวัด	พื้นที่ (ไร่)	ความจุ (ล้าน ลบ.ม.)	พื้นที่ชลประทาน/รับประโยชน์ (ไร่)	หน่วยงาน
15101103	717143	1524341	47	0	แหล่งน้ำ	สระน้ำ	เล็ก	บ้านสี่แยกท่าไข่	12	คลองนครเนื่องเขต	เมืองฉะเชิงเทรา	ฉะเชิงเทรา	2.68	0.01	-	-
15101104	716803	1524387	47	0	แหล่งน้ำ	สระน้ำ	เล็ก	บ้านสี่แยกท่าไข่	12	คลองนครเนื่องเขต	เมืองฉะเชิงเทรา	ฉะเชิงเทรา	10.34	0.03	-	-
15101105	716598	1524551	47	0	แหล่งน้ำ	สระน้ำ	เล็ก	บ้านสี่แยกท่าไข่	12	คลองนครเนื่องเขต	เมืองฉะเชิงเทรา	ฉะเชิงเทรา	7.80	0.02	-	-
15101106	716558	1524500	47	0	แหล่งน้ำ	สระน้ำ	เล็ก	บ้านสี่แยกท่าไข่	12	คลองนครเนื่องเขต	เมืองฉะเชิงเทรา	ฉะเชิงเทรา	18.75	0.08	-	-
15101107	715679	1523692	47	0	แหล่งน้ำ	สระน้ำ	เล็ก	บ้านสี่แยกท่าไข่	13	คลองนครเนื่องเขต	เมืองฉะเชิงเทรา	ฉะเชิงเทรา	2.25	0.01	-	-
15101108	715726	1523753	47	0	แหล่งน้ำ	สระน้ำ	เล็ก	บ้านสี่แยกท่าไข่	13	คลองนครเนื่องเขต	เมืองฉะเชิงเทรา	ฉะเชิงเทรา	2.06	0.01	-	-
15101109	715378	1523874	47	0	แหล่งน้ำ	สระน้ำ	เล็ก	บ้านสี่แยกท่าไข่	13	คลองนครเนื่องเขต	เมืองฉะเชิงเทรา	ฉะเชิงเทรา	2.54	0.01	-	-
15101110	716039	1524456	47	0	แหล่งน้ำ	สระน้ำ	เล็ก	บ้านสี่แยกท่าไข่	13	คลองนครเนื่องเขต	เมืองฉะเชิงเทรา	ฉะเชิงเทรา	12.08	0.05	-	-
15101111	714924	1524016	47	0	แหล่งน้ำ	สระน้ำ	เล็ก	บ้านคลองนครเนื่องเขต	14	คลองนครเนื่องเขต	เมืองฉะเชิงเทรา	ฉะเชิงเทรา	2.48	0.01	-	-
15101112	716427	1524692	47	0	แหล่งน้ำ	สระน้ำ	เล็ก	บ้านคลองขวาง	15	คลองนครเนื่องเขต	เมืองฉะเชิงเทรา	ฉะเชิงเทรา	5.30	0.02	-	-
15101113	716252	1524748	47	0	แหล่งน้ำ	สระน้ำ	เล็ก	บ้านคลองขวาง	15	คลองนครเนื่องเขต	เมืองฉะเชิงเทรา	ฉะเชิงเทรา	0.79	0.01	-	-
15101114	716423	1524773	47	0	แหล่งน้ำ	สระน้ำ	เล็ก	บ้านคลองขวาง	15	คลองนครเนื่องเขต	เมืองฉะเชิงเทรา	ฉะเชิงเทรา	3.61	0.01	-	-
15101115	717919	1523793	47	0	แหล่งน้ำ	สระน้ำ	เล็ก	บ้านบางใหญ่	16	คลองนครเนื่องเขต	เมืองฉะเชิงเทรา	ฉะเชิงเทรา	4.28	0.01	-	-
15101116	718695	1524092	47	0	แหล่งน้ำ	สระน้ำ	เล็ก	บ้านบางใหญ่	16	คลองนครเนื่องเขต	เมืองฉะเชิงเทรา	ฉะเชิงเทรา	4.54	0.01	-	-
15101117	717832	1524203	47	0	แหล่งน้ำ	สระน้ำ	เล็ก	บ้านบางใหญ่	16	คลองนครเนื่องเขต	เมืองฉะเชิงเทรา	ฉะเชิงเทรา	1.82	0.01	-	-
15101118	718808	1524470	47	0	แหล่งน้ำ	สระน้ำ	เล็ก	บ้านบางใหญ่	16	คลองนครเนื่องเขต	เมืองฉะเชิงเทรา	ฉะเชิงเทรา	12.50	0.05	-	-
15101119	716186	1511936	47		แหล่งน้ำ	สระน้ำ	เล็ก	บ้านหัวจาก	3	บางกะไห	เมืองฉะเชิงเทรา	ฉะเชิงเทรา	0.82	0.00	-	-
15101120	716240	1511902	47		แหล่งน้ำ	สระน้ำ	เล็ก	บ้านหัวจาก	3	บางกะไห	เมืองฉะเชิงเทรา	ฉะเชิงเทรา	2.55	0.01	-	-
15101121	716177	1511973	47		แหล่งน้ำ	สระน้ำ	เล็ก	บ้านหัวจาก	3	บางกะไห	เมืองฉะเชิงเทรา	ฉะเชิงเทรา	0.92	0.00	-	-
15101122	716347	1511557	47		แหล่งน้ำ	สระน้ำ	เล็ก	บ้านหัวจาก	3	บางกะไห	เมืองฉะเชิงเทรา	ฉะเชิงเทรา	2.13	0.01	-	-
15101123	716317	1511679	47		แหล่งน้ำ	สระน้ำ	เล็ก	บ้านหัวจาก	3	บางกะไห	เมืองฉะเชิงเทรา	ฉะเชิงเทรา	0.56	0.00	-	-
15101124	716328	1511646	47		แหล่งน้ำ	สระน้ำ	เล็ก	บ้านหัวจาก	3	บางกะไห	เมืองฉะเชิงเทรา	ฉะเชิงเทรา	0.40	0.00	-	-
15101125	716409	1511357	47		แหล่งน้ำ	สระน้ำ	เล็ก	บ้านหัวจาก	3	บางกะไห	เมืองฉะเชิงเทรา	ฉะเชิงเทรา	1.96	0.01	-	-
15101126	716360	1511327	47		แหล่งน้ำ	สระน้ำ	เล็ก	บ้านหัวจาก	3	บางกะไห	เมืองฉะเชิงเทรา	ฉะเชิงเทรา	1.38	0.00	-	-
15101127	716844	1511286	47		แหล่งน้ำ	สระน้ำ	เล็ก	บ้านหัวจาก	3	บางกะไห	เมืองฉะเชิงเทรา	ฉะเชิงเทรา	0.41	0.00	-	-
15101128	716994	1510567	47		แหล่งน้ำ	สระน้ำ	เล็ก	บ้านหัวจาก	3	บางกะไห	เมืองฉะเชิงเทรา	ฉะเชิงเทรา	1.61	0.01	-	-
15101129	717028	1510611	47		แหล่งน้ำ	สระน้ำ	เล็ก	บ้านหัวจาก	3	บางกะไห	เมืองฉะเชิงเทรา	ฉะเชิงเทรา	0.84	0.00	-	-
15101130	717047	1510850	47		แหล่งน้ำ	สระน้ำ	เล็ก	บ้านหัวจาก	3	บางกะไห	เมืองฉะเชิงเทรา	ฉะเชิงเทรา	1.42	0.00	-	-

ตารางที่ ง.2-3 แสดงทะเบียนแหล่งน้ำและผู้ใช้น้ำในลุ่มน้ำบางปะกง (ต่อ)

รหัสแหล่งน้ำ/ผู้ใช้น้ำ	WGS_E	WGS_N	โซน	ชื่อแหล่งน้ำ/ผู้ใช้น้ำ	ประเภท_1	ประเภท_2	ขนาดโครงการ	บ้าน	หมู่	ตำบล	อำเภอ	จังหวัด	พื้นที่ (ไร่)	ความจุ (ล้าน ลบ.ม.)	พื้นที่ชลประทาน/รับประโยชน์ (ไร่)	หน่วยงาน
15101131	717061	1510897	47		แหล่งน้ำ	สระน้ำ	เล็ก	บ้านหัวจาก	3	บางกะไห	เมืองฉะเชิงเทรา	ฉะเชิงเทรา	0.37	0.00	-	-
15101132	717092	1510918	47		แหล่งน้ำ	สระน้ำ	เล็ก	บ้านหัวจาก	3	บางกะไห	เมืองฉะเชิงเทรา	ฉะเชิงเทรา	0.52	0.00	-	-
15101133	717521	1511231	47		แหล่งน้ำ	สระน้ำ	เล็ก	บ้านหัวจาก	3	บางกะไห	เมืองฉะเชิงเทรา	ฉะเชิงเทรา	0.38	0.00	-	-
15101134	718010	1513384	47		แหล่งน้ำ	สระน้ำ	เล็ก	บ้านหนองบอน	5	บางกะไห	เมืองฉะเชิงเทรา	ฉะเชิงเทรา	0.59	0.00	-	-
15101135	713886	1521735	47	ไม่มีชื่อ	แหล่งน้ำ	สระน้ำ	เล็ก	บ้านคลองขวางล่าง	1	หนามแดง	เมืองฉะเชิงเทรา	ฉะเชิงเทรา	3.43	0.01	-	-
15101136	714047	1521715	47	ไม่มีชื่อ	แหล่งน้ำ	สระน้ำ	เล็ก	บ้านคลองขวางล่าง	1	หนามแดง	เมืองฉะเชิงเทรา	ฉะเชิงเทรา	15.50	0.05	-	-
15101137	713115	1522794	47	ไม่มีชื่อ	แหล่งน้ำ	สระน้ำ	เล็ก	บ้านคลองขวางล่าง	1	หนามแดง	เมืองฉะเชิงเทรา	ฉะเชิงเทรา	2.53	0.01	-	-
15101138	713100	1523182	47	ไม่มีชื่อ	แหล่งน้ำ	สระน้ำ	เล็ก	บ้านคลองขวางล่าง	1	หนามแดง	เมืองฉะเชิงเทรา	ฉะเชิงเทรา	3.44	0.01	-	-
15101139	713155	1523294	47	ไม่มีชื่อ	แหล่งน้ำ	สระน้ำ	เล็ก	บ้านคลองขวางล่าง	1	หนามแดง	เมืองฉะเชิงเทรา	ฉะเชิงเทรา	2.67	0.01	-	-
15101140	713114	1521130	47	ไม่มีชื่อ	แหล่งน้ำ	สระน้ำ	เล็ก	บ้านคลองขวางล่าง	2	หนามแดง	เมืองฉะเชิงเทรา	ฉะเชิงเทรา	4.16	0.01	-	-
15101141	712635	1523154	47	ไม่มีชื่อ	แหล่งน้ำ	สระน้ำ	เล็ก	บ้านคลองขวางล่าง	1	คลองอุดมชลจร	เมืองฉะเชิงเทรา	ฉะเชิงเทรา	6.01	0.01	-	-
15101142	712521	1523554	47	ไม่มีชื่อ	แหล่งน้ำ	สระน้ำ	เล็ก	บ้านตาลแถว	1	คลองอุดมชลจร	เมืองฉะเชิงเทรา	ฉะเชิงเทรา	3.66	0.01	-	-
15101143	711993	1523447	47	ไม่มีชื่อ	แหล่งน้ำ	สระน้ำ	เล็ก	บ้านตาลแถว	1	คลองอุดมชลจร	เมืองฉะเชิงเทรา	ฉะเชิงเทรา	92.52	0.59	-	-
15101144	712339	1523879	47	ไม่มีชื่อ	แหล่งน้ำ	สระน้ำ	เล็ก	บ้านตาลแถว	1	คลองอุดมชลจร	เมืองฉะเชิงเทรา	ฉะเชิงเทรา	20.37	0.05	-	-
15101145	709907	1522698	47	ไม่มีชื่อ	แหล่งน้ำ	สระน้ำ	เล็ก	บ้านคลองอุดม	2	คลองอุดมชลจร	เมืองฉะเชิงเทรา	ฉะเชิงเทรา	2.29	0.02	-	-
15101146	711119	1522772	47	ไม่มีชื่อ	แหล่งน้ำ	สระน้ำ	เล็ก	บ้านคลองอุดม	2	คลองอุดมชลจร	เมืองฉะเชิงเทรา	ฉะเชิงเทรา	3.53	0.01	-	-
15101147	711926	1522793	47	ไม่มีชื่อ	แหล่งน้ำ	สระน้ำ	เล็ก	บ้านคลองอุดม	2	คลองอุดมชลจร	เมืองฉะเชิงเทรา	ฉะเชิงเทรา	14.28	0.06	-	-
15101148	711222	1523055	47	ไม่มีชื่อ	แหล่งน้ำ	สระน้ำ	เล็ก	บ้านคลองอุดม	2	คลองอุดมชลจร	เมืองฉะเชิงเทรา	ฉะเชิงเทรา	5.15	0.01	-	-
15101149	712036	1523137	47	ไม่มีชื่อ	แหล่งน้ำ	สระน้ำ	เล็ก	บ้านคลองอุดม	2	คลองอุดมชลจร	เมืองฉะเชิงเทรา	ฉะเชิงเทรา	2.72	0.01	-	-
15101150	711289	1523144	47	หนองน้ำ	แหล่งน้ำ	หนอง	เล็ก	บ้านคลองอุดม	2	คลองอุดมชลจร	เมืองฉะเชิงเทรา	ฉะเชิงเทรา	10.19	0.03	-	-
15101151	711199	1523171	47	ไม่มีชื่อ	แหล่งน้ำ	สระน้ำ	เล็ก	บ้านคลองอุดม	2	คลองอุดมชลจร	เมืองฉะเชิงเทรา	ฉะเชิงเทรา	4.65	0.01	-	-
15101152	711241	1523294	47	ไม่มีชื่อ	แหล่งน้ำ	สระน้ำ	เล็ก	บ้านคลองอุดม	2	คลองอุดมชลจร	เมืองฉะเชิงเทรา	ฉะเชิงเทรา	2.15	0.01	-	-
15101153	711085	1523429	47	ไม่มีชื่อ	แหล่งน้ำ	สระน้ำ	เล็ก	บ้านคลองอุดม	2	คลองอุดมชลจร	เมืองฉะเชิงเทรา	ฉะเชิงเทรา	7.94	0.03	-	-
15101154	710904	1523573	47	ไม่มีชื่อ	แหล่งน้ำ	สระน้ำ	เล็ก	บ้านคลองอุดม	2	คลองอุดมชลจร	เมืองฉะเชิงเทรา	ฉะเชิงเทรา	2.92	0.01	-	-
15101155	710424	1522560	47	บึงคัดข้อน	แหล่งน้ำ	บึง	เล็ก	บ้านคลองอุดม	2	คลองอุดมชลจร	เมืองฉะเชิงเทรา	ฉะเชิงเทรา	36.07	0.12	-	กระทรวงมหาดไทย
15101156	710254	1521922	47	ไม่มีชื่อ	แหล่งน้ำ	สระน้ำ	เล็ก	บ้านวัดคู้เกษมสโมสร	3	คลองอุดมชลจร	เมืองฉะเชิงเทรา	ฉะเชิงเทรา	3.44	0.01	-	-
15101157	709951	1522132	47	ไม่มีชื่อ	แหล่งน้ำ	สระน้ำ	เล็ก	บ้านวัดคู้เกษมสโมสร	3	คลองอุดมชลจร	เมืองฉะเชิงเทรา	ฉะเชิงเทรา	5.58	0.01	-	-
15101158	709642	1522293	47	ไม่มีชื่อ	แหล่งน้ำ	สระน้ำ	เล็ก	บ้านวัดคู้เกษมสโมสร	3	คลองอุดมชลจร	เมืองฉะเชิงเทรา	ฉะเชิงเทรา	1.94	0.01	-	-

ตารางที่ ง.2-3 แสดงทะเบียนแหล่งน้ำและผู้ใช้น้ำในลุ่มน้ำบางปะกง (ต่อ)

รหัสแหล่งน้ำ/ผู้ใช้น้ำ	WGS_E	WGS_N	โซน	ชื่อแหล่งน้ำ/ผู้ใช้น้ำ	ประเภท_1	ประเภท_2	ขนาดโครงการ	บ้าน	หมู่	ตำบล	อำเภอ	จังหวัด	พื้นที่ (ไร่)	ความจุ (ล้าน ลบ.ม.)	พื้นที่ชลประทาน/รับประโยชน์ (ไร่)	หน่วยงาน
15101159	710075	1522286	47	ไม่มีชื่อ	แหล่งน้ำ	สระน้ำ	เล็ก	บ้านวัดคู้เกษมสโมสร	3	คลองอุดมชลจร	เมืองฉะเชิงเทรา	ฉะเชิงเทรา	5.95	0.01	-	-
15101160	710146	1522364	47	ไม่มีชื่อ	แหล่งน้ำ	สระน้ำ	เล็ก	บ้านวัดคู้เกษมสโมสร	3	คลองอุดมชลจร	เมืองฉะเชิงเทรา	ฉะเชิงเทรา	3.66	0.01	-	-
15101161	709708	1521016	47	ไม่มีชื่อ	แหล่งน้ำ	สระน้ำ	เล็ก	บ้านวัดคู้เกษมสโมสร	3	คลองอุดมชลจร	เมืองฉะเชิงเทรา	ฉะเชิงเทรา	4.15	0.01	-	-
15101162	710425	1521660	47	ไม่มีชื่อ	แหล่งน้ำ	สระน้ำ	เล็ก	บ้านวัดคู้เกษมสโมสร	3	คลองอุดมชลจร	เมืองฉะเชิงเทรา	ฉะเชิงเทรา	4.87	0.01	-	-
15101163	709623	1521662	47	ไม่มีชื่อ	แหล่งน้ำ	สระน้ำ	เล็ก	บ้านวัดคู้เกษมสโมสร	3	คลองอุดมชลจร	เมืองฉะเชิงเทรา	ฉะเชิงเทรา	3.32	0.01	-	-
15101164	709657	1521707	47	ไม่มีชื่อ	แหล่งน้ำ	สระน้ำ	เล็ก	บ้านวัดคู้เกษมสโมสร	3	คลองอุดมชลจร	เมืองฉะเชิงเทรา	ฉะเชิงเทรา	3.65	0.01	-	-
15101165	710374	1521752	47	ไม่มีชื่อ	แหล่งน้ำ	สระน้ำ	เล็ก	บ้านวัดคู้เกษมสโมสร	3	คลองอุดมชลจร	เมืองฉะเชิงเทรา	ฉะเชิงเทรา	2.28	0.01	-	-
15101166	710291	1521802	47	ไม่มีชื่อ	แหล่งน้ำ	สระน้ำ	เล็ก	บ้านวัดคู้เกษมสโมสร	3	คลองอุดมชลจร	เมืองฉะเชิงเทรา	ฉะเชิงเทรา	1.95	0.00	-	-
15101167	710534	1521762	47	ไม่มีชื่อ	แหล่งน้ำ	สระน้ำ	เล็ก	บ้านวัดคู้เกษมสโมสร	3	คลองอุดมชลจร	เมืองฉะเชิงเทรา	ฉะเชิงเทรา	30.10	0.10	-	-
15101168	709794	1521679	47		แหล่งน้ำ	สระน้ำ	เล็ก	บ้านวัดคู้เกษมสโมสร	3	คลองอุดมชลจร	เมืองฉะเชิงเทรา	ฉะเชิงเทรา	1.71	0.01	-	-
15101169	710212	1524115	47	ไม่มีชื่อ	แหล่งน้ำ	สระน้ำ	เล็ก	บ้านคลองเจ้า	7	คลองอุดมชลจร	เมืองฉะเชิงเทรา	ฉะเชิงเทรา	3.87	0.01	-	-
15101170	709486	1522739	47	ไม่มีชื่อ	แหล่งน้ำ	สระน้ำ	เล็ก	บ้านคลองเจ้า	8	คลองอุดมชลจร	เมืองฉะเชิงเทรา	ฉะเชิงเทรา	28.81	0.03	-	-
15101171	708465	1521907	47	ไม่มีชื่อ	แหล่งน้ำ	สระน้ำ	เล็ก	บ้านคลองเจ้า	9	คลองอุดมชลจร	เมืองฉะเชิงเทรา	ฉะเชิงเทรา	7.09	0.02	-	-
15101172	705192	1521019	47	ทุ่งนา	แหล่งน้ำ	ทุ่ง	เล็ก	บ้านคลองหลวงแพ่ง	4	คลองหลวงแพ่ง	เมืองฉะเชิงเทรา	ฉะเชิงเทรา	6.17	0.01	-	-
15101173	705611	1521527	47	ทุ่งนา	แหล่งน้ำ	ทุ่ง	เล็ก	บ้านคลองหลวงแพ่ง	4	คลองหลวงแพ่ง	เมืองฉะเชิงเทรา	ฉะเชิงเทรา	3.36	0.01	-	-
15101174	706926	1523616	47	ทุ่งนา	แหล่งน้ำ	ทุ่ง	เล็ก	บ้านคลองหลวงแพ่ง	5	คลองหลวงแพ่ง	เมืองฉะเชิงเทรา	ฉะเชิงเทรา	2.23	0.01	-	-
15101175	706299	1523795	47	ทุ่งนา	แหล่งน้ำ	ทุ่ง	เล็ก	บ้านคลองหลวงแพ่ง	5	คลองหลวงแพ่ง	เมืองฉะเชิงเทรา	ฉะเชิงเทรา	11.63	0.03	-	-
15101176	708477	1526370	47	บ่อพักน้ำ	แหล่งน้ำ	บ่อ	เล็ก	บ้านคลองหลวงแพ่ง	6	คลองหลวงแพ่ง	เมืองฉะเชิงเทรา	ฉะเชิงเทรา	17.02	0.04	-	-
15101177	708603	1525255	47		แหล่งน้ำ	สระน้ำ	เล็ก	บ้านคลองหลวงแพ่ง	6	คลองหลวงแพ่ง	เมืองฉะเชิงเทรา	ฉะเชิงเทรา	13.79	0.04	-	-
15101178	710361	1525466	47	ที่ดินว่างเปล่า	แหล่งน้ำ	สระน้ำ	เล็ก	บ้านคลองเจ้า	7	คลองหลวงแพ่ง	เมืองฉะเชิงเทรา	ฉะเชิงเทรา	2.75	0.01	-	-
15101179	710416	1525523	47	ที่ดินว่างเปล่า	แหล่งน้ำ	สระน้ำ	เล็ก	บ้านคลองเจ้า	7	คลองหลวงแพ่ง	เมืองฉะเชิงเทรา	ฉะเชิงเทรา	1.37	0.01	-	-
15101180	707787	1524108	47	ทุ่งนา	แหล่งน้ำ	ทุ่ง	เล็ก	บ้านคลองเจ้า	8	คลองหลวงแพ่ง	เมืองฉะเชิงเทรา	ฉะเชิงเทรา	6.77	0.02	-	-
15101181	706744	1522494	47		แหล่งน้ำ	สระน้ำ	เล็ก	บ้านคลองเจ้า	9	คลองหลวงแพ่ง	เมืองฉะเชิงเทรา	ฉะเชิงเทรา	1.97	0.01	-	-
15101182	708783	1525348	47		แหล่งน้ำ	สระน้ำ	เล็ก	บ้านคลองเจ้า	12	คลองหลวงแพ่ง	เมืองฉะเชิงเทรา	ฉะเชิงเทรา	7.67	0.02	-	-
15101183	712568	1514094	47		แหล่งน้ำ	สระน้ำ	เล็ก	บ้านคลองแขวงกลั่น	3	บางเตย	เมืองฉะเชิงเทรา	ฉะเชิงเทรา	0.47	0.00	-	-
15101184	713643	1513984	47		แหล่งน้ำ	สระน้ำ	เล็ก	บ้านเกาะดอน	5	บางเตย	เมืองฉะเชิงเทรา	ฉะเชิงเทรา	1.55	0.00	-	-
15101185	712887	1516680	47		แหล่งน้ำ	สระน้ำ	เล็ก	บ้านคลองแขวงกลั่น	7	บางเตย	เมืองฉะเชิงเทรา	ฉะเชิงเทรา	0.34	0.00	-	-
15101186	711851	1518133	47		แหล่งน้ำ	สระน้ำ	เล็ก	บ้านสมอเซ	9	บางเตย	เมืองฉะเชิงเทรา	ฉะเชิงเทรา	79.63	0.25	-	-

ตารางที่ ง.2-3 แสดงทะเบียนแหล่งน้ำและผู้ใช้น้ำในลุ่มน้ำบางปะกง (ต่อ)

รหัสแหล่งน้ำ/ผู้ใช้น้ำ	WGS_E	WGS_N	โซน	ชื่อแหล่งน้ำ/ผู้ใช้น้ำ	ประเภท_1	ประเภท_2	ขนาดโครงการ	บ้าน	หมู่	ตำบล	อำเภอ	จังหวัด	พื้นที่ (ไร่)	ความจุ (ล้าน ลบ.ม.)	พื้นที่ชลประทาน/รับประโยชน์ (ไร่)	หน่วยงาน
15101187	739964	1517796	47	หนองนา	แหล่งน้ำ	หนอง	เล็ก	บ้านเกาะลัด	3	บางคล้า	บางคล้า	ฉะเชิงเทรา	44.90	0.36	-	-
15101188	739660	1513909	47	หนองตาอู่	แหล่งน้ำ	หนอง	เล็ก	บ้านทรายหาย	4	ท่าทองหลาง	บางคล้า	ฉะเชิงเทรา	2.03	0.01	-	กระทรวงมหาดไทย
15101189	743774	1514767	47	หนองเขาเนื้อ	แหล่งน้ำ	หนอง	เล็ก	บ้านท่าระหัด	5	ท่าทองหลาง	บางคล้า	ฉะเชิงเทรา	3.13	0.01	-	กระทรวงมหาดไทย
15101190	742923	1515876	47	หนองบอน	แหล่งน้ำ	หนอง	เล็ก	บ้านหนองปรือ	6	ท่าทองหลาง	บางคล้า	ฉะเชิงเทรา	2.89	0.01	-	กระทรวงมหาดไทย
15101191	732088	1514847	47		แหล่งน้ำ	สระน้ำ	เล็ก	บ้านคลองสวนใหญ่	5	สาวชะโงก	บางคล้า	ฉะเชิงเทรา	3.39	0.01	-	-
15101192	739647	1508676	47	หนองบอน	แหล่งน้ำ	หนอง	เล็ก	บ้านวังสีทอง	1	เสม็ดใต้	บางคล้า	ฉะเชิงเทรา	3.85	0.01	-	กระทรวงมหาดไทย
15101193	739814	1508728	47	หนองยาว	แหล่งน้ำ	หนอง	เล็ก	บ้านวังสีทอง	1	เสม็ดใต้	บางคล้า	ฉะเชิงเทรา	2.44	0.01	-	กระทรวงมหาดไทย
15101194	737174	1507382	47	หนองหม้อแตก	แหล่งน้ำ	หนอง	เล็ก	บ้านหนองโสน	2	เสม็ดใต้	บางคล้า	ฉะเชิงเทรา	3.19	0.01	-	กระทรวงมหาดไทย
15101195	736206	1507578	47	หนองคันเบ็ดหัก	แหล่งน้ำ	หนอง	เล็ก	บ้านหนองโสน	2	เสม็ดใต้	บางคล้า	ฉะเชิงเทรา	2.14	0.01	-	กระทรวงมหาดไทย
15101196	733239	1511929	47		แหล่งน้ำ	สระน้ำ	เล็ก	บ้านคลองสะเดา	3	เสม็ดใต้	บางคล้า	ฉะเชิงเทรา	5.48	0.02	-	-
15101197	733746	1508644	47	หนองตาแล่ง	แหล่งน้ำ	หนอง	เล็ก	บ้านหนองโพรง	3	เสม็ดใต้	บางคล้า	ฉะเชิงเทรา	7.16	0.02	-	กระทรวงมหาดไทย
15101198	736580	1508949	47	หนองดอน	แหล่งน้ำ	หนอง	เล็ก	บ้านวังโคน	5	เสม็ดใต้	บางคล้า	ฉะเชิงเทรา	3.54	0.01	-	กระทรวงมหาดไทย
15101199	721506	1531553	47	ไม่มีชื่อ	แหล่งน้ำ	สระน้ำ	เล็ก	บ้านบางน้ำเปรี้ยว	2	บางน้ำเปรี้ยว	บางน้ำเปรี้ยว	ฉะเชิงเทรา	4.55	0.02	-	-
15101200	717456	1526654	47	ไม่มีชื่อ	แหล่งน้ำ	สระน้ำ	เล็ก	บ้านคลองขวางบน	2	บางน้ำเปรี้ยว	บางน้ำเปรี้ยว	ฉะเชิงเทรา	4.17	0.02	-	-
15101201	720185	1530817	47	ไม่มีชื่อ	แหล่งน้ำ	สระน้ำ	เล็ก	บ้านหนองใหญ่	3	บางน้ำเปรี้ยว	บางน้ำเปรี้ยว	ฉะเชิงเทรา	6.51	0.02	-	-
15101202	720131	1530890	47	ไม่มีชื่อ	แหล่งน้ำ	สระน้ำ	เล็ก	บ้านหนองใหญ่	3	บางน้ำเปรี้ยว	บางน้ำเปรี้ยว	ฉะเชิงเทรา	3.70	0.01	-	-
15101203	720102	1531212	47	ไม่มีชื่อ	แหล่งน้ำ	สระน้ำ	เล็ก	บ้านหนองใหญ่	3	บางน้ำเปรี้ยว	บางน้ำเปรี้ยว	ฉะเชิงเทรา	1.80	0.01	-	-
15101204	718739	1530453	47	ไม่มีชื่อ	แหล่งน้ำ	สระน้ำ	เล็ก	บ้านหอคอย	4	บางน้ำเปรี้ยว	บางน้ำเปรี้ยว	ฉะเชิงเทรา	5.77	0.02	-	-
15101205	718766	1530590	47	ไม่มีชื่อ	แหล่งน้ำ	สระน้ำ	เล็ก	บ้านหอคอย	4	บางน้ำเปรี้ยว	บางน้ำเปรี้ยว	ฉะเชิงเทรา	4.92	0.01	-	-
15101206	718179	1530522	47	ไม่มีชื่อ	แหล่งน้ำ	สระน้ำ	เล็ก	บ้านโพธิ์เย็น	5	บางน้ำเปรี้ยว	บางน้ำเปรี้ยว	ฉะเชิงเทรา	9.80	0.02	-	-
15101207	716985	1530093	47	ไม่มีชื่อ	แหล่งน้ำ	สระน้ำ	เล็ก	บ้านโพธิ์เย็น	6	บางน้ำเปรี้ยว	บางน้ำเปรี้ยว	ฉะเชิงเทรา	10.76	0.04	-	-
15101208	716994	1530370	47	ไม่มีชื่อ	แหล่งน้ำ	สระน้ำ	เล็ก	บ้านโพธิ์เย็น	6	บางน้ำเปรี้ยว	บางน้ำเปรี้ยว	ฉะเชิงเทรา	3.98	0.01	-	-
15101209	716958	1530374	47	ไม่มีชื่อ	แหล่งน้ำ	สระน้ำ	เล็ก	บ้านโพธิ์เย็น	6	บางน้ำเปรี้ยว	บางน้ำเปรี้ยว	ฉะเชิงเทรา	3.56	0.01	-	-
15101210	716946	1530570	47	ไม่มีชื่อ	แหล่งน้ำ	สระน้ำ	เล็ก	บ้านโพธิ์เย็น	6	บางน้ำเปรี้ยว	บางน้ำเปรี้ยว	ฉะเชิงเทรา	4.08	0.01	-	-
15101211	716867	1530806	47	ไม่มีชื่อ	แหล่งน้ำ	สระน้ำ	เล็ก	บ้านโพธิ์เย็น	6	บางน้ำเปรี้ยว	บางน้ำเปรี้ยว	ฉะเชิงเทรา	5.81	0.01	-	-
15101212	717108	1530820	47	ไม่มีชื่อ	แหล่งน้ำ	สระน้ำ	เล็ก	บ้านโพธิ์เย็น	6	บางน้ำเปรี้ยว	บางน้ำเปรี้ยว	ฉะเชิงเทรา	5.10	0.02	-	-
15101213	717567	1530841	47	ไม่มีชื่อ	แหล่งน้ำ	สระน้ำ	เล็ก	บ้านโพธิ์เย็น	6	บางน้ำเปรี้ยว	บางน้ำเปรี้ยว	ฉะเชิงเทรา	3.73	0.01	-	-
15101214	712357	1528775	47	ไม่มีชื่อ	แหล่งน้ำ	สระน้ำ	เล็ก	บ้านลำอ้ายสอ	9	บางน้ำเปรี้ยว	บางน้ำเปรี้ยว	ฉะเชิงเทรา	2.00	0.01	-	-

ตารางที่ ง.2-3 แสดงทะเบียนแหล่งน้ำและผู้ใช้น้ำในลุ่มน้ำบางปะกง (ต่อ)

รหัสแหล่งน้ำ/ผู้ใช้น้ำ	WGS_E	WGS_N	โซน	ชื่อแหล่งน้ำ/ผู้ใช้น้ำ	ประเภท_1	ประเภท_2	ขนาดโครงการ	บ้าน	หมู่	ตำบล	อำเภอ	จังหวัด	พื้นที่ (ไร่)	ความจุ (ล้าน ลบ.ม.)	พื้นที่ชลประทาน/รับประโยชน์ (ไร่)	หน่วยงาน
15101215	713418	1529478	47	ไม่มีชื่อ	แหล่งน้ำ	สระน้ำ	เล็ก	บ้านลำอ้ายสอ	9	บางน้ำเปรี้ยว	บางน้ำเปรี้ยว	ฉะเชิงเทรา	6.97	0.02	-	-
15101216	713429	1529643	47	ไม่มีชื่อ	แหล่งน้ำ	สระน้ำ	เล็ก	บ้านลำอ้ายสอ	9	บางน้ำเปรี้ยว	บางน้ำเปรี้ยว	ฉะเชิงเทรา	8.52	0.02	-	-
15101217	713039	1529675	47	ไม่มีชื่อ	แหล่งน้ำ	สระน้ำ	เล็ก	บ้านลำอ้ายสอ	9	บางน้ำเปรี้ยว	บางน้ำเปรี้ยว	ฉะเชิงเทรา	24.97	0.16	-	-
15101218	712507	1530525	47	ไม่มีชื่อ	แหล่งน้ำ	สระน้ำ	เล็ก	บ้านลำอ้ายสอ	9	บางน้ำเปรี้ยว	บางน้ำเปรี้ยว	ฉะเชิงเทรา	1.95	0.01	-	-
15101219	714488	1528479	47	ไม่มีชื่อ	แหล่งน้ำ	สระน้ำ	เล็ก	บ้านเทพยา	10	บางน้ำเปรี้ยว	บางน้ำเปรี้ยว	ฉะเชิงเทรา	19.14	0.08	-	-
15101220	715121	1529228	47	ไม่มีชื่อ	แหล่งน้ำ	สระน้ำ	เล็ก	บ้านเทพยา	10	บางน้ำเปรี้ยว	บางน้ำเปรี้ยว	ฉะเชิงเทรา	2.79	0.01	-	-
15101221	715271	1529344	47	ไม่มีชื่อ	แหล่งน้ำ	สระน้ำ	เล็ก	บ้านเทพยา	10	บางน้ำเปรี้ยว	บางน้ำเปรี้ยว	ฉะเชิงเทรา	8.30	0.03	-	-
15101222	715601	1527029	47	ไม่มีชื่อ	แหล่งน้ำ	สระน้ำ	เล็ก	บ้านเทพยา	11	บางน้ำเปรี้ยว	บางน้ำเปรี้ยว	ฉะเชิงเทรา	54.67	0.33	-	-
15101223	715980	1527288	47	หนองน้ำ	แหล่งน้ำ	หนอง	เล็ก	บ้านเทพยา	11	บางน้ำเปรี้ยว	บางน้ำเปรี้ยว	ฉะเชิงเทรา	97.26	0.62	-	-
15101224	715653	1528313	47	ไม่มีชื่อ	แหล่งน้ำ	สระน้ำ	เล็ก	บ้านเทพยา	11	บางน้ำเปรี้ยว	บางน้ำเปรี้ยว	ฉะเชิงเทรา	2.94	0.01	-	-
15101225	713591	1527298	47	ไม่มีชื่อ	แหล่งน้ำ	สระน้ำ	เล็ก	บ้านเทพยา	12	บางน้ำเปรี้ยว	บางน้ำเปรี้ยว	ฉะเชิงเทรา	1.95	0.01	-	-
15101226	713992	1527381	47	ไม่มีชื่อ	แหล่งน้ำ	สระน้ำ	เล็ก	บ้านเทพยา	12	บางน้ำเปรี้ยว	บางน้ำเปรี้ยว	ฉะเชิงเทรา	3.29	0.01	-	-
15101227	712822	1528572	47	ไม่มีชื่อ	แหล่งน้ำ	สระน้ำ	เล็ก	บ้านเทพยา	12	บางน้ำเปรี้ยว	บางน้ำเปรี้ยว	ฉะเชิงเทรา	2.96	0.01	-	-
15101228	716512	1529045	47	ไม่มีชื่อ	แหล่งน้ำ	สระน้ำ	เล็ก	บ้านโรงคอน	14	บางน้ำเปรี้ยว	บางน้ำเปรี้ยว	ฉะเชิงเทรา	8.58	0.04	-	-
15101229	718965	1529786	47	ไม่มีชื่อ	แหล่งน้ำ	สระน้ำ	เล็ก	บ้านคลองขวาง	15	บางน้ำเปรี้ยว	บางน้ำเปรี้ยว	ฉะเชิงเทรา	2.45	0.01	-	-
15101230	711828	1527890	47	ไม่มีชื่อ	แหล่งน้ำ	สระน้ำ	เล็ก	บ้านคลองเจ้า	15	บางน้ำเปรี้ยว	บางน้ำเปรี้ยว	ฉะเชิงเทรา	1.68	0.01	-	-
15101231	729533	1533496	47	ไม่มีชื่อ	แหล่งน้ำ	สระน้ำ	เล็ก	บ้านชีผ้าขาว	3	บางขนาก	บางน้ำเปรี้ยว	ฉะเชิงเทรา	3.49	0.01	-	-
15101232	729228	1533599	47	ไม่มีชื่อ	แหล่งน้ำ	สระน้ำ	เล็ก	บ้านชีผ้าขาว	3	บางขนาก	บางน้ำเปรี้ยว	ฉะเชิงเทรา	3.62	0.01	-	-
15101233	729605	1533723	47	ไม่มีชื่อ	แหล่งน้ำ	สระน้ำ	เล็ก	บ้านชีผ้าขาว	3	บางขนาก	บางน้ำเปรี้ยว	ฉะเชิงเทรา	3.35	0.01	-	-
15101234	728511	1532477	47	ไม่มีชื่อ	แหล่งน้ำ	สระน้ำ	เล็ก	บ้านชีผ้าขาว	3	บางขนาก	บางน้ำเปรี้ยว	ฉะเชิงเทรา	3.86	0.01	-	-
15101235	729031	1532585	47	ไม่มีชื่อ	แหล่งน้ำ	สระน้ำ	เล็ก	บ้านชีผ้าขาว	3	บางขนาก	บางน้ำเปรี้ยว	ฉะเชิงเทรา	1.95	0.01	-	-
15101236	730053	1532460	47	อ่างเก็บน้ำ	แหล่งน้ำ	อ่างเก็บน้ำ	เล็ก	บ้านชีผ้าขาว	3	บางขนาก	บางน้ำเปรี้ยว	ฉะเชิงเทรา	78.45	0.50	-	-
15101237	729908	1532744	47	ไม่มีชื่อ	แหล่งน้ำ	สระน้ำ	เล็ก	บ้านชีผ้าขาว	3	บางขนาก	บางน้ำเปรี้ยว	ฉะเชิงเทรา	11.56	0.05	-	-
15101238	729365	1532920	47	ไม่มีชื่อ	แหล่งน้ำ	สระน้ำ	เล็ก	บ้านชีผ้าขาว	3	บางขนาก	บางน้ำเปรี้ยว	ฉะเชิงเทรา	2.79	0.01	-	-
15101239	729489	1533061	47	ไม่มีชื่อ	แหล่งน้ำ	สระน้ำ	เล็ก	บ้านชีผ้าขาว	3	บางขนาก	บางน้ำเปรี้ยว	ฉะเชิงเทรา	2.33	0.01	-	-
15101240	728411	1533228	47	ไม่มีชื่อ	แหล่งน้ำ	สระน้ำ	เล็ก	บ้านชีผ้าขาว	3	บางขนาก	บางน้ำเปรี้ยว	ฉะเชิงเทรา	2.07	0.01	-	-
15101241	730043	1533249	47	ไม่มีชื่อ	แหล่งน้ำ	สระน้ำ	เล็ก	บ้านชีผ้าขาว	3	บางขนาก	บางน้ำเปรี้ยว	ฉะเชิงเทรา	8.31	0.03	-	-
15101242	729550	1533422	47	ไม่มีชื่อ	แหล่งน้ำ	สระน้ำ	เล็ก	บ้านชีผ้าขาว	3	บางขนาก	บางน้ำเปรี้ยว	ฉะเชิงเทรา	4.66	0.01	-	-

ตารางที่ ง.2-3 แสดงทะเบียนแหล่งน้ำและผู้ใช้น้ำในลุ่มน้ำบางปะกง (ต่อ)

รหัสแหล่งน้ำ/ผู้ใช้น้ำ	WGS_E	WGS_N	โซน	ชื่อแหล่งน้ำ/ผู้ใช้น้ำ	ประเภท_1	ประเภท_2	ขนาดโครงการ	บ้าน	หมู่	ตำบล	อำเภอ	จังหวัด	พื้นที่ (ไร่)	ความจุ (ล้าน ลบ.ม.)	พื้นที่ชลประทาน/รับประโยชน์ (ไร่)	หน่วยงาน
15101243	728592	1530665	47	0	แหล่งน้ำ	สระน้ำ	เล็ก	บ้านบางอ้อ	5	บางขนาก	บางน้ำเปรี้ยว	ฉะเชิงเทรา	10.46	0.04	-	-
15101244	728571	1531095	47	ไม่มีชื่อ	แหล่งน้ำ	สระน้ำ	เล็ก	บ้านบางอ้อ	5	บางขนาก	บางน้ำเปรี้ยว	ฉะเชิงเทรา	5.17	0.02	-	-
15101245	727500	1531185	47	ไม่มีชื่อ	แหล่งน้ำ	สระน้ำ	เล็ก	บ้านบางอ้อ	5	บางขนาก	บางน้ำเปรี้ยว	ฉะเชิงเทรา	10.95	0.04	-	-
15101246	729245	1531250	47	ไม่มีชื่อ	แหล่งน้ำ	สระน้ำ	เล็ก	บ้านบางอ้อ	5	บางขนาก	บางน้ำเปรี้ยว	ฉะเชิงเทรา	6.06	0.02	-	-
15101247	728403	1531327	47	ไม่มีชื่อ	แหล่งน้ำ	สระน้ำ	เล็ก	บ้านบางอ้อ	5	บางขนาก	บางน้ำเปรี้ยว	ฉะเชิงเทรา	22.19	0.07	-	-
15101248	728532	1531585	47	ไม่มีชื่อ	แหล่งน้ำ	สระน้ำ	เล็ก	บ้านบางอ้อ	5	บางขนาก	บางน้ำเปรี้ยว	ฉะเชิงเทรา	2.31	0.01	-	-
15101249	729214	1531611	47	ไม่มีชื่อ	แหล่งน้ำ	สระน้ำ	เล็ก	บ้านบางอ้อ	5	บางขนาก	บางน้ำเปรี้ยว	ฉะเชิงเทรา	2.70	0.01	-	-
15101250	728745	1531597	47	ไม่มีชื่อ	แหล่งน้ำ	สระน้ำ	เล็ก	บ้านบางอ้อ	5	บางขนาก	บางน้ำเปรี้ยว	ฉะเชิงเทรา	11.13	0.04	-	-
15101251	729003	1531611	47	ไม่มีชื่อ	แหล่งน้ำ	สระน้ำ	เล็ก	บ้านบางอ้อ	5	บางขนาก	บางน้ำเปรี้ยว	ฉะเชิงเทรา	7.50	0.02	-	-
15101252	728586	1531656	47	ไม่มีชื่อ	แหล่งน้ำ	สระน้ำ	เล็ก	บ้านบางอ้อ	5	บางขนาก	บางน้ำเปรี้ยว	ฉะเชิงเทรา	6.79	0.02	-	-
15101253	728785	1531670	47	ไม่มีชื่อ	แหล่งน้ำ	สระน้ำ	เล็ก	บ้านบางอ้อ	5	บางขนาก	บางน้ำเปรี้ยว	ฉะเชิงเทรา	7.86	0.02	-	-
15101254	728294	1531603	47	ไม่มีชื่อ	แหล่งน้ำ	สระน้ำ	เล็ก	บ้านบางอ้อ	5	บางขนาก	บางน้ำเปรี้ยว	ฉะเชิงเทรา	31.20	0.20	-	-
15101255	728517	1531960	47	ไม่มีชื่อ	แหล่งน้ำ	สระน้ำ	เล็ก	บ้านบางอ้อ	5	บางขนาก	บางน้ำเปรี้ยว	ฉะเชิงเทรา	15.68	0.06	-	-
15101256	727478	1532026	47	ไม่มีชื่อ	แหล่งน้ำ	สระน้ำ	เล็ก	บ้านหลักร้อย	6	บางขนาก	บางน้ำเปรี้ยว	ฉะเชิงเทรา	4.47	0.01	-	-
15101257	727263	1532696	47	ไม่มีชื่อ	แหล่งน้ำ	สระน้ำ	เล็ก	บ้านหลักร้อย	6	บางขนาก	บางน้ำเปรี้ยว	ฉะเชิงเทรา	4.62	0.02	-	-
15101258	729759	1531667	47	ไม่มีชื่อ	แหล่งน้ำ	สระน้ำ	เล็ก	บ้านคลองสามเสร็จ	6	บางขนาก	บางน้ำเปรี้ยว	ฉะเชิงเทรา	7.21	0.02	-	-
15101259	729742	1531728	47	ไม่มีชื่อ	แหล่งน้ำ	สระน้ำ	เล็ก	บ้านคลองสามเสร็จ	6	บางขนาก	บางน้ำเปรี้ยว	ฉะเชิงเทรา	9.31	0.02	-	-
15101260	726735	1532354	47	ไม่มีชื่อ	แหล่งน้ำ	สระน้ำ	เล็ก	บ้านสะพานรถไฟ	7	บางขนาก	บางน้ำเปรี้ยว	ฉะเชิงเทรา	5.87	0.02	-	-
15101261	726654	1532334	47	ไม่มีชื่อ	แหล่งน้ำ	สระน้ำ	เล็ก	บ้านสะพานรถไฟ	7	บางขนาก	บางน้ำเปรี้ยว	ฉะเชิงเทรา	9.41	0.03	-	-
15101262	726592	1532649	47	ไม่มีชื่อ	แหล่งน้ำ	สระน้ำ	เล็ก	บ้านสะพานรถไฟ	7	บางขนาก	บางน้ำเปรี้ยว	ฉะเชิงเทรา	11.24	0.05	-	-
15101263	726811	1532786	47	ไม่มีชื่อ	แหล่งน้ำ	สระน้ำ	เล็ก	บ้านสะพานรถไฟ	7	บางขนาก	บางน้ำเปรี้ยว	ฉะเชิงเทรา	2.34	0.01	-	-
15101264	725462	1531768	47	ไม่มีชื่อ	แหล่งน้ำ	สระน้ำ	เล็ก	บ้านต้นสำโรง	8	บางขนาก	บางน้ำเปรี้ยว	ฉะเชิงเทรา	4.40	0.01	-	-
15101265	725125	1531956	47	ไม่มีชื่อ	แหล่งน้ำ	สระน้ำ	เล็ก	บ้านต้นสำโรง	8	บางขนาก	บางน้ำเปรี้ยว	ฉะเชิงเทรา	2.14	0.01	-	-
15101266	724875	1532329	47	ไม่มีชื่อ	แหล่งน้ำ	สระน้ำ	เล็ก	บ้านต้นสำโรง	8	บางขนาก	บางน้ำเปรี้ยว	ฉะเชิงเทรา	7.70	0.02	-	-
15101267	724804	1531608	47	ไม่มีชื่อ	แหล่งน้ำ	สระน้ำ	เล็ก	บ้านตอกระทุ่ม	9	บางขนาก	บางน้ำเปรี้ยว	ฉะเชิงเทรา	5.30	0.02	-	-
15101268	724803	1532010	47	ไม่มีชื่อ	แหล่งน้ำ	สระน้ำ	เล็ก	บ้านตอกระทุ่ม	9	บางขนาก	บางน้ำเปรี้ยว	ฉะเชิงเทรา	2.33	0.01	-	-
15101269	731399	1533626	47	ไม่มีชื่อ	แหล่งน้ำ	สระน้ำ	เล็ก	บ้านประจำรัง	10	บางขนาก	บางน้ำเปรี้ยว	ฉะเชิงเทรา	10.66	0.04	-	-
15101270	727398	1530817	47	ไม่มีชื่อ	แหล่งน้ำ	สระน้ำ	เล็ก	บ้านลาดบางกระเบน	11	บางขนาก	บางน้ำเปรี้ยว	ฉะเชิงเทรา	6.01	0.02	-	-

ตารางที่ ง.2-3 แสดงทะเบียนแหล่งน้ำและผู้ใช้น้ำในลุ่มน้ำบางปะกง (ต่อ)

รหัสแหล่งน้ำ/ผู้ใช้น้ำ	WGS_E	WGS_N	โซน	ชื่อแหล่งน้ำ/ผู้ใช้น้ำ	ประเภท_1	ประเภท_2	ขนาดโครงการ	บ้าน	หมู่	ตำบล	อำเภอ	จังหวัด	พื้นที่ (ไร่)	ความจุ (ล้าน ลบ.ม.)	พื้นที่ชลประทาน/รับประโยชน์ (ไร่)	หน่วยงาน
15101271	727355	1530779	47	ไม่มีชื่อ	แหล่งน้ำ	สระน้ำ	เล็ก	บ้านลาดบางกระเบน	11	บางขนาก	บางน้ำเปรี้ยว	ฉะเชิงเทรา	7.61	0.02	-	-
15101272	727500	1530930	47	ไม่มีชื่อ	แหล่งน้ำ	สระน้ำ	เล็ก	บ้านลาดบางกระเบน	11	บางขนาก	บางน้ำเปรี้ยว	ฉะเชิงเทรา	5.80	0.02	-	-
15101273	726692	1531047	47	ไม่มีชื่อ	แหล่งน้ำ	สระน้ำ	เล็ก	บ้านลาดบางกระเบน	11	บางขนาก	บางน้ำเปรี้ยว	ฉะเชิงเทรา	2.75	0.01	-	-
15101274	725151	1531093	47	ไม่มีชื่อ	แหล่งน้ำ	สระน้ำ	เล็ก	บ้านลาดบางกระเบน	11	บางขนาก	บางน้ำเปรี้ยว	ฉะเชิงเทรา	4.19	0.01	-	-
15101275	727399	1531074	47	ไม่มีชื่อ	แหล่งน้ำ	สระน้ำ	เล็ก	บ้านลาดบางกระเบน	11	บางขนาก	บางน้ำเปรี้ยว	ฉะเชิงเทรา	4.10	0.01	-	-
15101276	725592	1531190	47	ไม่มีชื่อ	แหล่งน้ำ	สระน้ำ	เล็ก	บ้านลาดบางกระเบน	11	บางขนาก	บางน้ำเปรี้ยว	ฉะเชิงเทรา	7.34	0.03	-	-
15101277	725790	1531272	47	ไม่มีชื่อ	แหล่งน้ำ	สระน้ำ	เล็ก	บ้านลาดบางกระเบน	11	บางขนาก	บางน้ำเปรี้ยว	ฉะเชิงเทรา	4.53	0.01	-	-
15101278	726737	1531336	47	ไม่มีชื่อ	แหล่งน้ำ	สระน้ำ	เล็ก	บ้านลาดบางกระเบน	11	บางขนาก	บางน้ำเปรี้ยว	ฉะเชิงเทรา	5.07	0.01	-	-
15101279	726730	1531403	47	ไม่มีชื่อ	แหล่งน้ำ	สระน้ำ	เล็ก	บ้านลาดบางกระเบน	11	บางขนาก	บางน้ำเปรี้ยว	ฉะเชิงเทรา	4.96	0.02	-	-
15101280	725879	1531380	47	ไม่มีชื่อ	แหล่งน้ำ	สระน้ำ	เล็ก	บ้านลาดบางกระเบน	11	บางขนาก	บางน้ำเปรี้ยว	ฉะเชิงเทรา	7.93	0.02	-	-
15101281	731042	1533029	47	อ่างเก็บน้ำ	แหล่งน้ำ	อ่างเก็บน้ำ	เล็ก	บ้านสามหอม	12	บางขนาก	บางน้ำเปรี้ยว	ฉะเชิงเทรา	21.60	0.14	-	-
15101282	730935	1533264	47	ไม่มีชื่อ	แหล่งน้ำ	สระน้ำ	เล็ก	บ้านสามหอม	12	บางขนาก	บางน้ำเปรี้ยว	ฉะเชิงเทรา	4.70	0.02	-	-
15101283	731163	1532748	47	ไม่มีชื่อ	แหล่งน้ำ	สระน้ำ	เล็ก	บ้านสามหอม	12	บางขนาก	บางน้ำเปรี้ยว	ฉะเชิงเทรา	14.50	0.06	-	-
15101284	730893	1533018	47	ไม่มีชื่อ	แหล่งน้ำ	สระน้ำ	เล็ก	บ้านสามหอม	12	บางขนาก	บางน้ำเปรี้ยว	ฉะเชิงเทรา	6.99	0.02	-	-
15101285	727136	1530360	47	0	แหล่งน้ำ	สระน้ำ	เล็ก	บ้านลาดบางกระเบน	15	บางขนาก	บางน้ำเปรี้ยว	ฉะเชิงเทรา	3.22	0.01	-	-
15101286	713020	1523732	47	ไม่มีชื่อ	แหล่งน้ำ	สระน้ำ	เล็ก	บ้านคลองขวางล่าง	1	ศาลาแดง	บางน้ำเปรี้ยว	ฉะเชิงเทรา	2.54	0.01	-	-
15101287	711750	1524808	47	ไม่มีชื่อ	แหล่งน้ำ	สระน้ำ	เล็ก	บ้านตาลแถว	1	ศาลาแดง	บางน้ำเปรี้ยว	ฉะเชิงเทรา	3.85	0.01	-	-
15101288	711372	1529850	47	สระ	แหล่งน้ำ	สระน้ำ	เล็ก	บ้านไผ่ดำ	2	ศาลาแดง	บางน้ำเปรี้ยว	ฉะเชิงเทรา	2.46	0.01	-	-
15101289	710939	1530410	47	ไม่มีชื่อ	แหล่งน้ำ	สระน้ำ	เล็ก	บ้านไผ่ดำ	2	ศาลาแดง	บางน้ำเปรี้ยว	ฉะเชิงเทรา	2.56	0.01	-	-
15101290	710217	1530681	47	ไม่มีชื่อ	แหล่งน้ำ	สระน้ำ	เล็ก	บ้านไผ่ดำ	5	ศาลาแดง	บางน้ำเปรี้ยว	ฉะเชิงเทรา	3.51	0.01	-	-
15101291	709930	1529794	47		แหล่งน้ำ	สระน้ำ	เล็ก	บ้านไผ่ดำ	5	ศาลาแดง	บางน้ำเปรี้ยว	ฉะเชิงเทรา	29.28	0.09	-	-
15101292	708472	1530878	47	ไม่มีชื่อ	แหล่งน้ำ	สระน้ำ	เล็ก	บ้านศาลาแดง	7	ศาลาแดง	บางน้ำเปรี้ยว	ฉะเชิงเทรา	2.02	0.01	-	-
15101293	708460	1531273	47	ไม่มีชื่อ	แหล่งน้ำ	สระน้ำ	เล็ก	บ้านศาลาแดง	7	ศาลาแดง	บางน้ำเปรี้ยว	ฉะเชิงเทรา	1.80	0.01	-	-
15101294	707463	1530710	47	ไม่มีชื่อ	แหล่งน้ำ	สระน้ำ	เล็ก	บ้านศาลาแดง	8	ศาลาแดง	บางน้ำเปรี้ยว	ฉะเชิงเทรา	2.47	0.01	-	-
15101295	715086	1526469	47	ไม่มีชื่อ	แหล่งน้ำ	สระน้ำ	เล็ก	บ้านเทพยา	11	ศาลาแดง	บางน้ำเปรี้ยว	ฉะเชิงเทรา	2.23	0.01	-	-
15101296	713698	1526965	47	สระ	แหล่งน้ำ	สระน้ำ	เล็ก	บ้านเทพยา	12	ศาลาแดง	บางน้ำเปรี้ยว	ฉะเชิงเทรา	209.98	-	-	-
15101297	709156	1526841	47	ไม่มีชื่อ	แหล่งน้ำ	สระน้ำ	เล็ก	บ้านหลวงแพ่ง	13	ศาลาแดง	บางน้ำเปรี้ยว	ฉะเชิงเทรา	6.65	0.02	-	-
15101298	709547	1526876	47	หนองน้ำ	แหล่งน้ำ	หนอง	เล็ก	บ้านหลวงแพ่ง	13	ศาลาแดง	บางน้ำเปรี้ยว	ฉะเชิงเทรา	13.05	0.05	-	-

ตารางที่ ง.2-3 แสดงทะเบียนแหล่งน้ำและผู้ใช้น้ำในลุ่มน้ำบางปะกง (ต่อ)

รหัสแหล่งน้ำ/ผู้ใช้น้ำ	WGS_E	WGS_N	โซน	ชื่อแหล่งน้ำ/ผู้ใช้น้ำ	ประเภท_1	ประเภท_2	ขนาดโครงการ	บ้าน	หมู่	ตำบล	อำเภอ	จังหวัด	พื้นที่ (ไร่)	ความจุ (ล้าน ลบ.ม.)	พื้นที่ชลประทาน/รับประโยชน์ (ไร่)	หน่วยงาน
15101299	709893	1527451	47	ไม่มีชื่อ	แหล่งน้ำ	สระน้ำ	เล็ก	บ้านหลวงแพ่ง	13	ศาลาแดง	บางน้ำเปรี้ยว	ฉะเชิงเทรา	23.80	0.06	-	-
15101300	709796	1527924	47	ไม่มีชื่อ	แหล่งน้ำ	สระน้ำ	เล็ก	บ้านหลวงแพ่ง	13	ศาลาแดง	บางน้ำเปรี้ยว	ฉะเชิงเทรา	2.63	0.01	-	-
15101301	709954	1528685	47	ไม่มีชื่อ	แหล่งน้ำ	สระน้ำ	เล็ก	บ้านหลวงแพ่ง	13	ศาลาแดง	บางน้ำเปรี้ยว	ฉะเชิงเทรา	50.58	0.35	-	-
15101302	709556	1528721	47	ไม่มีชื่อ	แหล่งน้ำ	สระน้ำ	เล็ก	บ้านหลวงแพ่ง	13	ศาลาแดง	บางน้ำเปรี้ยว	ฉะเชิงเทรา	9.37	0.03	-	-
15101303	709613	1526696	47	ไม่มีชื่อ	แหล่งน้ำ	สระน้ำ	เล็ก	บ้านแพรกอ้ายโกง	14	ศาลาแดง	บางน้ำเปรี้ยว	ฉะเชิงเทรา	4.82	0.02	-	-
15101304	710229	1526897	47	ไม่มีชื่อ	แหล่งน้ำ	สระน้ำ	เล็ก	บ้านแพรกอ้ายโกง	14	ศาลาแดง	บางน้ำเปรี้ยว	ฉะเชิงเทรา	1.46	0.01	-	-
15101305	710491	1527045	47	ไม่มีชื่อ	แหล่งน้ำ	สระน้ำ	เล็ก	บ้านแพรกอ้ายโกง	14	ศาลาแดง	บางน้ำเปรี้ยว	ฉะเชิงเทรา	2.24	0.01	-	-
15101306	710302	1527607	47	ไม่มีชื่อ	แหล่งน้ำ	สระน้ำ	เล็ก	บ้านแพรกอ้ายโกง	14	ศาลาแดง	บางน้ำเปรี้ยว	ฉะเชิงเทรา	1.99	0.01	-	-
15101307	711060	1526797	47	ไม่มีชื่อ	แหล่งน้ำ	สระน้ำ	เล็ก	บ้านคลองเจ้า	15	ศาลาแดง	บางน้ำเปรี้ยว	ฉะเชิงเทรา	2.96	0.01	-	-
15101308	711681	1527479	47	ไม่มีชื่อ	แหล่งน้ำ	สระน้ำ	เล็ก	บ้านคลองเจ้า	15	ศาลาแดง	บางน้ำเปรี้ยว	ฉะเชิงเทรา	15.04	0.06	-	-
15101309	711635	1527704	47	ไม่มีชื่อ	แหล่งน้ำ	สระน้ำ	เล็ก	บ้านคลองเจ้า	15	ศาลาแดง	บางน้ำเปรี้ยว	ฉะเชิงเทรา	2.08	0.01	-	-
15101310	710782	1528292	47	ไม่มีชื่อ	แหล่งน้ำ	สระน้ำ	เล็ก	บ้านคลองเจ้า	15	ศาลาแดง	บางน้ำเปรี้ยว	ฉะเชิงเทรา	3.35	0.01	-	-
15101311	710000	1526063	47	ไม่มีชื่อ	แหล่งน้ำ	สระน้ำ	เล็ก	บ้านปากคลองเจ้า	16	ศาลาแดง	บางน้ำเปรี้ยว	ฉะเชิงเทรา	2.65	0.01	-	-
15101312	711349	1526849	47	ไม่มีชื่อ	แหล่งน้ำ	สระน้ำ	เล็ก	บ้านไผ่แก้ว	17	ศาลาแดง	บางน้ำเปรี้ยว	ฉะเชิงเทรา	2.71	0.01	-	-
15101313	711508	1527140	47	ไม่มีชื่อ	แหล่งน้ำ	สระน้ำ	เล็ก	บ้านไผ่แก้ว	17	ศาลาแดง	บางน้ำเปรี้ยว	ฉะเชิงเทรา	10.39	0.04	-	-
15101314	711225	1525661	47	ไม่มีชื่อ	แหล่งน้ำ	สระน้ำ	เล็ก	บ้านไผ่แก้ว	18	ศาลาแดง	บางน้ำเปรี้ยว	ฉะเชิงเทรา	2.20	0.01	-	-
15101315	711516	1525741	47	ไม่มีชื่อ	แหล่งน้ำ	สระน้ำ	เล็ก	บ้านไผ่แก้ว	18	ศาลาแดง	บางน้ำเปรี้ยว	ฉะเชิงเทรา	4.03	0.01	-	-
15101316	711339	1525803	47	ไม่มีชื่อ	แหล่งน้ำ	สระน้ำ	เล็ก	บ้านไผ่แก้ว	18	ศาลาแดง	บางน้ำเปรี้ยว	ฉะเชิงเทรา	2.75	0.01	-	-
15101317	711523	1526030	47	ไม่มีชื่อ	แหล่งน้ำ	สระน้ำ	เล็ก	บ้านไผ่แก้ว	18	ศาลาแดง	บางน้ำเปรี้ยว	ฉะเชิงเทรา	7.47	0.02	-	-
15101318	711616	1526207	47	ไม่มีชื่อ	แหล่งน้ำ	สระน้ำ	เล็ก	บ้านไผ่แก้ว	18	ศาลาแดง	บางน้ำเปรี้ยว	ฉะเชิงเทรา	3.73	0.01	-	-
15101319	712775	1525798	47	ไม่มีชื่อ	แหล่งน้ำ	สระน้ำ	เล็ก	บ้านสว่างอารมณ์	19	ศาลาแดง	บางน้ำเปรี้ยว	ฉะเชิงเทรา	2.25	0.01	-	-
15101320	711891	1524996	47	ไม่มีชื่อ	แหล่งน้ำ	สระน้ำ	เล็ก	บ้านสว่างอารมณ์	20	ศาลาแดง	บางน้ำเปรี้ยว	ฉะเชิงเทรา	3.26	0.01	-	-
15101321	712075	1525214	47	ไม่มีชื่อ	แหล่งน้ำ	สระน้ำ	เล็ก	บ้านสว่างอารมณ์	20	ศาลาแดง	บางน้ำเปรี้ยว	ฉะเชิงเทรา	11.81	0.02	-	-
15101322	712661	1525518	47	ไม่มีชื่อ	แหล่งน้ำ	สระน้ำ	เล็ก	บ้านสว่างอารมณ์	20	ศาลาแดง	บางน้ำเปรี้ยว	ฉะเชิงเทรา	2.06	0.01	-	-
15101323	712304	1525781	47	ไม่มีชื่อ	แหล่งน้ำ	สระน้ำ	เล็ก	บ้านสว่างอารมณ์	20	ศาลาแดง	บางน้ำเปรี้ยว	ฉะเชิงเทรา	7.31	0.02	-	-
15101324	713256	1524883	47	ไม่มีชื่อ	แหล่งน้ำ	สระน้ำ	เล็ก	บ้านแพรกน้ำเตียน	21	ศาลาแดง	บางน้ำเปรี้ยว	ฉะเชิงเทรา	2.35	0.01	-	-
15101325	713363	1524968	47	ไม่มีชื่อ	แหล่งน้ำ	สระน้ำ	เล็ก	บ้านแพรกน้ำเตียน	21	ศาลาแดง	บางน้ำเปรี้ยว	ฉะเชิงเทรา	5.43	0.02	-	-
15101326	713292	1525291	47	ไม่มีชื่อ	แหล่งน้ำ	สระน้ำ	เล็ก	บ้านแพรกน้ำเตียน	21	ศาลาแดง	บางน้ำเปรี้ยว	ฉะเชิงเทรา	1.86	0.01	-	-

ตารางที่ ง.2-3 แสดงทะเบียนแหล่งน้ำและผู้ใช้น้ำในลุ่มน้ำบางปะกง (ต่อ)

รหัสแหล่งน้ำ/ผู้ใช้น้ำ	WGS_E	WGS_N	โซน	ชื่อแหล่งน้ำ/ผู้ใช้น้ำ	ประเภท_1	ประเภท_2	ขนาดโครงการ	บ้าน	หมู่	ตำบล	อำเภอ	จังหวัด	พื้นที่ (ไร่)	ความจุ (ล้าน ลบ.ม.)	พื้นที่ชลประทาน/รับประโยชน์ (ไร่)	หน่วยงาน
15101327	713921	1525466	47	ไม่มีชื่อ	แหล่งน้ำ	สระน้ำ	เล็ก	บ้านแพรกน้ำเตียน	21	ศาลาแดง	บางน้ำเปรี้ยว	ฉะเชิงเทรา	2.46	0.01	-	-
15101328	713403	1525481	47	ไม่มีชื่อ	แหล่งน้ำ	สระน้ำ	เล็ก	บ้านแพรกน้ำเตียน	21	ศาลาแดง	บางน้ำเปรี้ยว	ฉะเชิงเทรา	3.35	0.01	-	-
15101329	713219	1525536	47	ไม่มีชื่อ	แหล่งน้ำ	สระน้ำ	เล็ก	บ้านแพรกน้ำเตียน	21	ศาลาแดง	บางน้ำเปรี้ยว	ฉะเชิงเทรา	3.26	0.01	-	-
15101330	713646	1525551	47	ไม่มีชื่อ	แหล่งน้ำ	สระน้ำ	เล็ก	บ้านแพรกน้ำเตียน	21	ศาลาแดง	บางน้ำเปรี้ยว	ฉะเชิงเทรา	16.98	0.06	-	-
15101331	713857	1525840	47	ไม่มีชื่อ	แหล่งน้ำ	สระน้ำ	เล็ก	บ้านแพรกน้ำเตียน	21	ศาลาแดง	บางน้ำเปรี้ยว	ฉะเชิงเทรา	2.20	0.01	-	-
15101332	714137	1525744	47	ไม่มีชื่อ	แหล่งน้ำ	สระน้ำ	เล็ก	บ้านแพรกน้ำเตียน	21	ศาลาแดง	บางน้ำเปรี้ยว	ฉะเชิงเทรา	39.86	0.26	-	-
15101333	713964	1526091	47	ไม่มีชื่อ	แหล่งน้ำ	สระน้ำ	เล็ก	บ้านแพรกน้ำเตียน	21	ศาลาแดง	บางน้ำเปรี้ยว	ฉะเชิงเทรา	37.85	0.25	-	-
15101334	713621	1525884	47	ไม่มีชื่อ	แหล่งน้ำ	สระน้ำ	เล็ก	บ้านแพรกน้ำเตียน	21	ศาลาแดง	บางน้ำเปรี้ยว	ฉะเชิงเทรา	44.89	0.29	-	-
15101335	713718	1524267	47	ไม่มีชื่อ	แหล่งน้ำ	สระน้ำ	เล็ก	บ้านแพรกน้ำเตียน	22	ศาลาแดง	บางน้ำเปรี้ยว	ฉะเชิงเทรา	20.59	0.01	-	-
15101336	719988	1525163	47	ไม่มีชื่อ	แหล่งน้ำ	สระน้ำ	เล็ก	บ้านบางใหญ่	1	โพรงอากาศ	บางน้ำเปรี้ยว	ฉะเชิงเทรา	2.59	0.01	-	-
15101337	719419	1525713	47	ไม่มีชื่อ	แหล่งน้ำ	สระน้ำ	เล็ก	บ้านบางใหญ่	1	โพรงอากาศ	บางน้ำเปรี้ยว	ฉะเชิงเทรา	2.56	0.01	-	-
15101338	719631	1526650	47	ไม่มีชื่อ	แหล่งน้ำ	สระน้ำ	เล็ก	บ้านบางใหญ่	1	โพรงอากาศ	บางน้ำเปรี้ยว	ฉะเชิงเทรา	57.41	0.01	-	-
15101339	728479	1526018	47	ไม่มีชื่อ	แหล่งน้ำ	สระน้ำ	เล็ก	บ้านดอนสนาม	2	โพรงอากาศ	บางน้ำเปรี้ยว	ฉะเชิงเทรา	3.38	0.01	-	-
15101340	728642	1526049	47	ไม่มีชื่อ	แหล่งน้ำ	สระน้ำ	เล็ก	บ้านดอนสนาม	2	โพรงอากาศ	บางน้ำเปรี้ยว	ฉะเชิงเทรา	4.18	0.01	-	-
15101341	728006	1526447	47	ไม่มีชื่อ	แหล่งน้ำ	สระน้ำ	เล็ก	บ้านดอนสนาม	2	โพรงอากาศ	บางน้ำเปรี้ยว	ฉะเชิงเทรา	5.13	0.02	-	-
15101342	719136	1527097	47	ไม่มีชื่อ	แหล่งน้ำ	สระน้ำ	เล็ก	บ้านคลองขวางบน	3	โพรงอากาศ	บางน้ำเปรี้ยว	ฉะเชิงเทรา	23.26	0.08	-	-
15101343	719773	1527555	47	ไม่มีชื่อ	แหล่งน้ำ	สระน้ำ	เล็ก	บ้านคลองขวางบน	3	โพรงอากาศ	บางน้ำเปรี้ยว	ฉะเชิงเทรา	6.06	0.02	-	-
15101344	719117	1527661	47	ไม่มีชื่อ	แหล่งน้ำ	สระน้ำ	เล็ก	บ้านคลองขวางบน	3	โพรงอากาศ	บางน้ำเปรี้ยว	ฉะเชิงเทรา	13.53	0.05	-	-
15101345	719195	1527774	47	ไม่มีชื่อ	แหล่งน้ำ	สระน้ำ	เล็ก	บ้านคลองขวางบน	3	โพรงอากาศ	บางน้ำเปรี้ยว	ฉะเชิงเทรา	4.09	0.01	-	-
15101346	719167	1527706	47	ไม่มีชื่อ	แหล่งน้ำ	สระน้ำ	เล็ก	บ้านคลองขวางบน	3	โพรงอากาศ	บางน้ำเปรี้ยว	ฉะเชิงเทรา	11.52	0.05	-	-
15101347	719131	1527847	47	ไม่มีชื่อ	แหล่งน้ำ	สระน้ำ	เล็ก	บ้านคลองขวางบน	3	โพรงอากาศ	บางน้ำเปรี้ยว	ฉะเชิงเทรา	3.79	0.01	-	-
15101348	719530	1527954	47	ไม่มีชื่อ	แหล่งน้ำ	สระน้ำ	เล็ก	บ้านคลองขวางบน	3	โพรงอากาศ	บางน้ำเปรี้ยว	ฉะเชิงเทรา	4.76	0.02	-	-
15101349	719411	1528086	47	ไม่มีชื่อ	แหล่งน้ำ	สระน้ำ	เล็ก	บ้านคลองขวางบน	3	โพรงอากาศ	บางน้ำเปรี้ยว	ฉะเชิงเทรา	4.40	0.01	-	-
15101350	719314	1528189	47	ไม่มีชื่อ	แหล่งน้ำ	สระน้ำ	เล็ก	บ้านคลองขวางบน	3	โพรงอากาศ	บางน้ำเปรี้ยว	ฉะเชิงเทรา	3.36	0.01	-	-
15101351	719200	1528248	47	ไม่มีชื่อ	แหล่งน้ำ	สระน้ำ	เล็ก	บ้านคลองขวางบน	3	โพรงอากาศ	บางน้ำเปรี้ยว	ฉะเชิงเทรา	2.17	0.01	-	-
15101352	719243	1528267	47	ไม่มีชื่อ	แหล่งน้ำ	สระน้ำ	เล็ก	บ้านคลองขวางบน	3	โพรงอากาศ	บางน้ำเปรี้ยว	ฉะเชิงเทรา	2.59	0.01	-	-
15101353	718977	1528331	47	ไม่มีชื่อ	แหล่งน้ำ	สระน้ำ	เล็ก	บ้านคลองขวางบน	3	โพรงอากาศ	บางน้ำเปรี้ยว	ฉะเชิงเทรา	3.34	0.01	-	-
15101354	719651	1527961	47	ไม่มีชื่อ	แหล่งน้ำ	สระน้ำ	เล็ก	บ้านคลองขวางบน	3	โพรงอากาศ	บางน้ำเปรี้ยว	ฉะเชิงเทรา	84.97	0.57	-	-

ตารางที่ ง.2-3 แสดงทะเบียนแหล่งน้ำและผู้ใช้น้ำในลุ่มน้ำบางปะกง (ต่อ)

รหัสแหล่งน้ำ/ผู้ใช้น้ำ	WGS_E	WGS_N	โซน	ชื่อแหล่งน้ำ/ผู้ใช้น้ำ	ประเภท_1	ประเภท_2	ขนาดโครงการ	บ้าน	หมู่	ตำบล	อำเภอ	จังหวัด	พื้นที่ (ไร่)	ความจุ (ล้าน ลบ.ม.)	พื้นที่ชลประทาน/รับประโยชน์ (ไร่)	หน่วยงาน
15101355	718934	1528367	47	ไม่มีชื่อ	แหล่งน้ำ	สระน้ำ	เล็ก	บ้านคลองขวางบน	3	โพรงอากาศ	บางน้ำเปรี้ยว	ฉะเชิงเทรา	3.35	0.01	-	-
15101356	719854	1528527	47	ไม่มีชื่อ	แหล่งน้ำ	สระน้ำ	เล็ก	บ้านคลองขวางบน	3	โพรงอากาศ	บางน้ำเปรี้ยว	ฉะเชิงเทรา	3.17	0.01	-	-
15101357	719258	1528592	47	ไม่มีชื่อ	แหล่งน้ำ	สระน้ำ	เล็ก	บ้านคลองขวางบน	3	โพรงอากาศ	บางน้ำเปรี้ยว	ฉะเชิงเทรา	2.83	0.01	-	-
15101358	721077	1528505	47	ไม่มีชื่อ	แหล่งน้ำ	สระน้ำ	เล็ก	บ้านคลองขวาง	4	โพรงอากาศ	บางน้ำเปรี้ยว	ฉะเชิงเทรา	4.93	0.01	-	-
15101359	721032	1528755	47	ไม่มีชื่อ	แหล่งน้ำ	สระน้ำ	เล็ก	บ้านคลองขวาง	4	โพรงอากาศ	บางน้ำเปรี้ยว	ฉะเชิงเทรา	2.16	0.01	-	-
15101360	721272	1528702	47	หนองน้ำ	แหล่งน้ำ	หนอง	เล็ก	บ้านคลองขวาง	4	โพรงอากาศ	บางน้ำเปรี้ยว	ฉะเชิงเทรา	21.30	0.15	-	-
15101361	720083	1528755	47	ไม่มีชื่อ	แหล่งน้ำ	สระน้ำ	เล็ก	บ้านคลองขวาง	4	โพรงอากาศ	บางน้ำเปรี้ยว	ฉะเชิงเทรา	2.16	0.01	-	-
15101362	719982	1528846	47	ไม่มีชื่อ	แหล่งน้ำ	สระน้ำ	เล็ก	บ้านคลองขวาง	4	โพรงอากาศ	บางน้ำเปรี้ยว	ฉะเชิงเทรา	2.44	0.01	-	-
15101363	721118	1528897	47	ไม่มีชื่อ	แหล่งน้ำ	สระน้ำ	เล็ก	บ้านคลองขวาง	4	โพรงอากาศ	บางน้ำเปรี้ยว	ฉะเชิงเทรา	13.11	0.05	-	-
15101364	720575	1529259	47	ไม่มีชื่อ	แหล่งน้ำ	สระน้ำ	เล็ก	บ้านคลองขวาง	4	โพรงอากาศ	บางน้ำเปรี้ยว	ฉะเชิงเทรา	4.37	0.01	-	-
15101365	721465	1529290	47	ไม่มีชื่อ	แหล่งน้ำ	สระน้ำ	เล็ก	บ้านคลองขวาง	4	โพรงอากาศ	บางน้ำเปรี้ยว	ฉะเชิงเทรา	6.52	0.02	-	-
15101366	720643	1530040	47	ไม่มีชื่อ	แหล่งน้ำ	สระน้ำ	เล็ก	บ้านคลองขวาง	4	โพรงอากาศ	บางน้ำเปรี้ยว	ฉะเชิงเทรา	3.44	0.01	-	-
15101367	721505	1530633	47	ไม่มีชื่อ	แหล่งน้ำ	สระน้ำ	เล็ก	บ้านคลองขวาง	4	โพรงอากาศ	บางน้ำเปรี้ยว	ฉะเชิงเทรา	3.14	0.01	-	-
15101368	723164	1530421	47	ไม่มีชื่อ	แหล่งน้ำ	สระน้ำ	เล็ก	บ้านโพรงอากาศ	5	โพรงอากาศ	บางน้ำเปรี้ยว	ฉะเชิงเทรา	17.11	0.07	-	-
15101369	722053	1530930	47	ไม่มีชื่อ	แหล่งน้ำ	สระน้ำ	เล็ก	บ้านโพรงอากาศ	5	โพรงอากาศ	บางน้ำเปรี้ยว	ฉะเชิงเทรา	3.03	0.01	-	-
15101370	723007	1530996	47	ไม่มีชื่อ	แหล่งน้ำ	สระน้ำ	เล็ก	บ้านโพรงอากาศ	5	โพรงอากาศ	บางน้ำเปรี้ยว	ฉะเชิงเทรา	11.31	0.04	-	-
15101371	722261	1531431	47	อ่างเก็บน้ำ	แหล่งน้ำ	อ่างเก็บน้ำ	เล็ก	บ้านโพรงอากาศ	5	โพรงอากาศ	บางน้ำเปรี้ยว	ฉะเชิงเทรา	5.20	0.02	-	-
15101372	720255	1526120	47		แหล่งน้ำ	สระน้ำ	เล็ก	บ้านแพรกกระทุ่มศาลา	6	โพรงอากาศ	บางน้ำเปรี้ยว	ฉะเชิงเทรา	8.35	0.03	-	-
15101373	724334	1524500	47	ไม่มีชื่อ	แหล่งน้ำ	สระน้ำ	เล็ก	บ้านขวดตาสี	7	โพรงอากาศ	บางน้ำเปรี้ยว	ฉะเชิงเทรา	4.65	0.01	-	-
15101374	724056	1524565	47	ไม่มีชื่อ	แหล่งน้ำ	สระน้ำ	เล็ก	บ้านขวดตาสี	7	โพรงอากาศ	บางน้ำเปรี้ยว	ฉะเชิงเทรา	6.36	0.02	-	-
15101375	723677	1525689	47	ไม่มีชื่อ	แหล่งน้ำ	สระน้ำ	เล็ก	บ้านขวดตาสี	7	โพรงอากาศ	บางน้ำเปรี้ยว	ฉะเชิงเทรา	4.58	0.01	-	-
15101376	723787	1525976	47	ไม่มีชื่อ	แหล่งน้ำ	สระน้ำ	เล็ก	บ้านขวดตาสี	7	โพรงอากาศ	บางน้ำเปรี้ยว	ฉะเชิงเทรา	2.24	0.01	-	-
15101377	723689	1525980	47	ไม่มีชื่อ	แหล่งน้ำ	สระน้ำ	เล็ก	บ้านขวดตาสี	7	โพรงอากาศ	บางน้ำเปรี้ยว	ฉะเชิงเทรา	2.71	0.01	-	-
15101378	723375	1527883	47	ไม่มีชื่อ	แหล่งน้ำ	สระน้ำ	เล็ก	บ้านขวดตาสี	7	โพรงอากาศ	บางน้ำเปรี้ยว	ฉะเชิงเทรา	7.24	0.02	-	-
15101379	723237	1527911	47	ไม่มีชื่อ	แหล่งน้ำ	สระน้ำ	เล็ก	บ้านขวดตาสี	7	โพรงอากาศ	บางน้ำเปรี้ยว	ฉะเชิงเทรา	2.43	0.01	-	-
15101380	721761	1528523	47	ไม่มีชื่อ	แหล่งน้ำ	สระน้ำ	เล็ก	บ้านขวดตาสี	7	โพรงอากาศ	บางน้ำเปรี้ยว	ฉะเชิงเทรา	2.80	0.01	-	-
15101381	722478	1526169	47	อ่างเก็บน้ำ	แหล่งน้ำ	อ่างเก็บน้ำ	เล็ก	บ้านคลองขวดตาสี	8	โพรงอากาศ	บางน้ำเปรี้ยว	ฉะเชิงเทรา	4.60	0.01	-	-
15101382	723270	1527240	47	ไม่มีชื่อ	แหล่งน้ำ	สระน้ำ	เล็ก	บ้านคลองขวดตาสี	8	โพรงอากาศ	บางน้ำเปรี้ยว	ฉะเชิงเทรา	2.30	0.01	-	-

ตารางที่ ง.2-3 แสดงทะเบียนแหล่งน้ำและผู้ใช้น้ำในลุ่มน้ำบางปะกง (ต่อ)

รหัสแหล่งน้ำ/ผู้ใช้น้ำ	WGS_E	WGS_N	โซน	ชื่อแหล่งน้ำ/ผู้ใช้น้ำ	ประเภท_1	ประเภท_2	ขนาดโครงการ	บ้าน	หมู่	ตำบล	อำเภอ	จังหวัด	พื้นที่ (ไร่)	ความจุ (ล้าน ลบ.ม.)	พื้นที่ชลประทาน/รับประโยชน์ (ไร่)	หน่วยงาน
15101383	723494	1527262	47	ไม่มีชื่อ	แหล่งน้ำ	สระน้ำ	เล็ก	บ้านคลองชวดตาสี	8	โพรงอากาศ	บางน้ำเปรี้ยว	ฉะเชิงเทรา	8.25	0.01	-	-
15101384	723504	1527305	47	ไม่มีชื่อ	แหล่งน้ำ	สระน้ำ	เล็ก	บ้านคลองชวดตาสี	8	โพรงอากาศ	บางน้ำเปรี้ยว	ฉะเชิงเทรา	7.10	0.02	-	-
15101385	723248	1527345	47	ไม่มีชื่อ	แหล่งน้ำ	สระน้ำ	เล็ก	บ้านคลองชวดตาสี	8	โพรงอากาศ	บางน้ำเปรี้ยว	ฉะเชิงเทรา	3.26	0.01	-	-
15101386	722285	1526558	47		แหล่งน้ำ	สระน้ำ	เล็ก	บ้านคลองชวดตาสี	8	โพรงอากาศ	บางน้ำเปรี้ยว	ฉะเชิงเทรา	4.47	0.01	-	-
15101387	723748	1531747	47	ไม่มีชื่อ	แหล่งน้ำ	สระน้ำ	เล็ก	บ้านตอกระทุ่ม	9	โพรงอากาศ	บางน้ำเปรี้ยว	ฉะเชิงเทรา	3.03	0.01	-	-
15101388	723943	1532156	47	สระ	แหล่งน้ำ	สระน้ำ	เล็ก	บ้านตอกระทุ่ม	9	โพรงอากาศ	บางน้ำเปรี้ยว	ฉะเชิงเทรา	3.34	0.01	-	-
15101389	722216	1525718	47	ไม่มีชื่อ	แหล่งน้ำ	สระน้ำ	เล็ก	บ้านคลองชวดตาสี	9	โพรงอากาศ	บางน้ำเปรี้ยว	ฉะเชิงเทรา	2.69	0.01	-	-
15101390	722014	1527018	47	ไม่มีชื่อ	แหล่งน้ำ	สระน้ำ	เล็ก	บ้านคลองชวดตาสี	9	โพรงอากาศ	บางน้ำเปรี้ยว	ฉะเชิงเทรา	2.26	0.01	-	-
15101391	720895	1527182	47	ไม่มีชื่อ	แหล่งน้ำ	สระน้ำ	เล็ก	บ้านคลองชวดตาสี	9	โพรงอากาศ	บางน้ำเปรี้ยว	ฉะเชิงเทรา	5.91	0.02	-	-
15101392	721570	1527248	47	ไม่มีชื่อ	แหล่งน้ำ	สระน้ำ	เล็ก	บ้านคลองชวดตาสี	9	โพรงอากาศ	บางน้ำเปรี้ยว	ฉะเชิงเทรา	201.04	0.44	-	-
15101393	720284	1527250	47	ไม่มีชื่อ	แหล่งน้ำ	สระน้ำ	เล็ก	บ้านคลองชวดตาสี	9	โพรงอากาศ	บางน้ำเปรี้ยว	ฉะเชิงเทรา	144.00	0.98	-	-
15101394	721566	1528319	47	ไม่มีชื่อ	แหล่งน้ำ	สระน้ำ	เล็ก	บ้านคลองชวดตาสี	9	โพรงอากาศ	บางน้ำเปรี้ยว	ฉะเชิงเทรา	35.30	0.01	-	-
15101395	722193	1526650	47		แหล่งน้ำ	สระน้ำ	เล็ก	บ้านคลองชวดตาสี	9	โพรงอากาศ	บางน้ำเปรี้ยว	ฉะเชิงเทรา	1.84	0.01	-	-
15101396	725136	1523893	47	ไม่มีชื่อ	แหล่งน้ำ	สระน้ำ	เล็ก	บ้านคลองบ้านใหม่	11	โพรงอากาศ	บางน้ำเปรี้ยว	ฉะเชิงเทรา	7.86	0.02	-	-
15101397	724678	1524346	47	ไม่มีชื่อ	แหล่งน้ำ	สระน้ำ	เล็ก	บ้านคลองบ้านใหม่	11	โพรงอากาศ	บางน้ำเปรี้ยว	ฉะเชิงเทรา	6.11	0.02	-	-
15101398	724708	1524402	47	ไม่มีชื่อ	แหล่งน้ำ	สระน้ำ	เล็ก	บ้านคลองบ้านใหม่	11	โพรงอากาศ	บางน้ำเปรี้ยว	ฉะเชิงเทรา	24.19	0.16	-	-
15101399	725086	1525047	47	ไม่มีชื่อ	แหล่งน้ำ	สระน้ำ	เล็ก	บ้านคลองบ้านใหม่	12	โพรงอากาศ	บางน้ำเปรี้ยว	ฉะเชิงเทรา	3.80	0.01	-	-
15101400	724961	1525102	47	ไม่มีชื่อ	แหล่งน้ำ	สระน้ำ	เล็ก	บ้านคลองบ้านใหม่	12	โพรงอากาศ	บางน้ำเปรี้ยว	ฉะเชิงเทรา	3.70	0.01	-	-
15101401	724949	1525373	47	ไม่มีชื่อ	แหล่งน้ำ	สระน้ำ	เล็ก	บ้านคลองบ้านใหม่	12	โพรงอากาศ	บางน้ำเปรี้ยว	ฉะเชิงเทรา	2.47	0.01	-	-
15101402	724758	1525419	47	ไม่มีชื่อ	แหล่งน้ำ	สระน้ำ	เล็ก	บ้านคลองบ้านใหม่	12	โพรงอากาศ	บางน้ำเปรี้ยว	ฉะเชิงเทรา	1.68	0.01	-	-
15101403	725320	1525727	47	ไม่มีชื่อ	แหล่งน้ำ	สระน้ำ	เล็ก	บ้านคลองบ้านใหม่	12	โพรงอากาศ	บางน้ำเปรี้ยว	ฉะเชิงเทรา	2.46	0.01	-	-
15101404	718394	1527813	47	ไม่มีชื่อ	แหล่งน้ำ	สระน้ำ	เล็ก	บ้านคลองขวาง	13	โพรงอากาศ	บางน้ำเปรี้ยว	ฉะเชิงเทรา	4.33	0.01	-	-
15101405	725006	1526517	47	ไม่มีชื่อ	แหล่งน้ำ	สระน้ำ	เล็ก	บ้านคลองบ้านใหม่	13	โพรงอากาศ	บางน้ำเปรี้ยว	ฉะเชิงเทรา	3.12	0.01	-	-
15101406	725845	1526714	47	ไม่มีชื่อ	แหล่งน้ำ	สระน้ำ	เล็ก	บ้านคลองบ้านใหม่	13	โพรงอากาศ	บางน้ำเปรี้ยว	ฉะเชิงเทรา	3.81	0.01	-	-
15101407	726040	1526744	47	ไม่มีชื่อ	แหล่งน้ำ	สระน้ำ	เล็ก	บ้านคลองบ้านใหม่	13	โพรงอากาศ	บางน้ำเปรี้ยว	ฉะเชิงเทรา	10.58	0.03	-	-
15101408	724637	1526719	47	ไม่มีชื่อ	แหล่งน้ำ	สระน้ำ	เล็ก	บ้านคลองบ้านใหม่	13	โพรงอากาศ	บางน้ำเปรี้ยว	ฉะเชิงเทรา	5.28	0.02	-	-
15101409	724508	1526776	47	ไม่มีชื่อ	แหล่งน้ำ	สระน้ำ	เล็ก	บ้านคลองบ้านใหม่	13	โพรงอากาศ	บางน้ำเปรี้ยว	ฉะเชิงเทรา	4.04	0.01	-	-
15101410	724844	1527152	47	ไม่มีชื่อ	แหล่งน้ำ	สระน้ำ	เล็ก	บ้านคลองบ้านใหม่	13	โพรงอากาศ	บางน้ำเปรี้ยว	ฉะเชิงเทรา	2.20	0.01	-	-

ตารางที่ ง.2-3 แสดงทะเบียนแหล่งน้ำและผู้ใช้น้ำในลุ่มน้ำบางปะกง (ต่อ)

รหัสแหล่งน้ำ/ผู้ใช้น้ำ	WGS_E	WGS_N	โซน	ชื่อแหล่งน้ำ/ผู้ใช้น้ำ	ประเภท_1	ประเภท_2	ขนาดโครงการ	บ้าน	หมู่	ตำบล	อำเภอ	จังหวัด	พื้นที่ (ไร่)	ความจุ (ล้าน ลบ.ม.)	พื้นที่ชลประทาน/รับประโยชน์ (ไร่)	หน่วยงาน
15101411	724183	1527172	47	ไม่มีชื่อ	แหล่งน้ำ	สระน้ำ	เล็ก	บ้านคลองบ้านใหม่	13	โพรงอากาศ	บางน้ำเปรี้ยว	ฉะเชิงเทรา	3.26	0.01	-	-
15101412	723489	1529435	47	ไม่มีชื่อ	แหล่งน้ำ	สระน้ำ	เล็ก	บ้านคลองบ้านใหม่	14	โพรงอากาศ	บางน้ำเปรี้ยว	ฉะเชิงเทรา	4.20	0.01	-	-
15101413	717454	1525069	47	0	แหล่งน้ำ	สระน้ำ	เล็ก	บ้านคลองขวาง	15	โพรงอากาศ	บางน้ำเปรี้ยว	ฉะเชิงเทรา	29.55	0.16	-	-
15101414	726874	1529356	47	หนองน้ำ	แหล่งน้ำ	หนอง	เล็ก	บ้านลาดบางกระเบน	15	โพรงอากาศ	บางน้ำเปรี้ยว	ฉะเชิงเทรา	27.71	0.18	-	-
15101415	725653	1529598	47	ไม่มีชื่อ	แหล่งน้ำ	สระน้ำ	เล็ก	บ้านลาดบางกระเบน	15	โพรงอากาศ	บางน้ำเปรี้ยว	ฉะเชิงเทรา	2.20	0.01	-	-
15101416	717083	1525763	47	ไม่มีชื่อ	แหล่งน้ำ	สระน้ำ	เล็ก	บ้านคลองขวางบน	16	โพรงอากาศ	บางน้ำเปรี้ยว	ฉะเชิงเทรา	2.48	0.01	-	-
15101417	725788	1528803	47	ไม่มีชื่อ	แหล่งน้ำ	สระน้ำ	เล็ก	บ้านปลื้มพับผ้า	16	โพรงอากาศ	บางน้ำเปรี้ยว	ฉะเชิงเทรา	7.01	0.02	-	-
15101418	727789	1525049	47	ไม่มีชื่อ	แหล่งน้ำ	สระน้ำ	เล็ก	บ้านพงษ์กระฐิน	18	โพรงอากาศ	บางน้ำเปรี้ยว	ฉะเชิงเทรา	3.63	0.01	-	-
15101419	728080	1525184	47	ไม่มีชื่อ	แหล่งน้ำ	สระน้ำ	เล็ก	บ้านพงษ์กระฐิน	18	โพรงอากาศ	บางน้ำเปรี้ยว	ฉะเชิงเทรา	3.46	0.01	-	-
15101420	728172	1525955	47	ไม่มีชื่อ	แหล่งน้ำ	สระน้ำ	เล็ก	บ้านพงษ์กระฐิน	18	โพรงอากาศ	บางน้ำเปรี้ยว	ฉะเชิงเทรา	2.80	0.01	-	-
15101421	728329	1525988	47	ไม่มีชื่อ	แหล่งน้ำ	สระน้ำ	เล็ก	บ้านพงษ์กระฐิน	18	โพรงอากาศ	บางน้ำเปรี้ยว	ฉะเชิงเทรา	3.51	0.01	-	-
15101422	727592	1526329	47	ไม่มีชื่อ	แหล่งน้ำ	สระน้ำ	เล็ก	บ้านพงษ์กระฐิน	18	โพรงอากาศ	บางน้ำเปรี้ยว	ฉะเชิงเทรา	4.47	0.01	-	-
15101423	727567	1524412	47	ไม่มีชื่อ	แหล่งน้ำ	สระน้ำ	เล็ก	บ้านพงษ์กระฐิน	18	โพรงอากาศ	บางน้ำเปรี้ยว	ฉะเชิงเทรา	5.74	0.02	-	-
15101424	715841	1495369	47		แหล่งน้ำ	สระน้ำ	เล็ก	บ้านคลองใหม่	12	บางปะกง	บางปะกง	ฉะเชิงเทรา	4.17	0.01	-	-
15101425	715727	1495375	47		แหล่งน้ำ	สระน้ำ	เล็ก	บ้านคลองใหม่	12	บางปะกง	บางปะกง	ฉะเชิงเทรา	0.48	0.00	-	-
15101426	715718	1495325	47		แหล่งน้ำ	สระน้ำ	เล็ก	บ้านคลองใหม่	12	บางปะกง	บางปะกง	ฉะเชิงเทรา	0.48	0.00	-	-
15101427	715722	1495470	47		แหล่งน้ำ	สระน้ำ	เล็ก	บ้านคลองใหม่	12	บางปะกง	บางปะกง	ฉะเชิงเทรา	1.93	0.01	-	-
15101428	715787	1495442	47		แหล่งน้ำ	สระน้ำ	เล็ก	บ้านคลองใหม่	12	บางปะกง	บางปะกง	ฉะเชิงเทรา	1.34	0.00	-	-
15101429	718437	1500113	47	สนามกอล์ฟบางปะกงริเวอร์ไซด	แหล่งน้ำ	สระน้ำ	เล็ก	บ้านคลองบางไทร	1	ท่าสะอ้าน	บางปะกง	ฉะเชิงเทรา	36.59	0.07	-	-
15101430	716256	1496414	47		แหล่งน้ำ	สระน้ำ	เล็ก	บ้านท่าข้าม	1	ท่าสะอ้าน	บางปะกง	ฉะเชิงเทรา	4.93	0.02	-	-
15101431	715785	1500008	47		แหล่งน้ำ	สระน้ำ	เล็ก	บ้านคลองใหม่	2	ท่าสะอ้าน	บางปะกง	ฉะเชิงเทรา	6.87	0.02	-	-
15101432	715653	1497646	47		แหล่งน้ำ	สระน้ำ	เล็ก	บ้านประตูน้ำปากตะคลอง	7	ท่าสะอ้าน	บางปะกง	ฉะเชิงเทรา	3.73	0.01	-	-
15101433	715599	1497706	47		แหล่งน้ำ	สระน้ำ	เล็ก	บ้านประตูน้ำปากตะคลอง	7	ท่าสะอ้าน	บางปะกง	ฉะเชิงเทรา	2.13	0.01	-	-
15101434	715641	1497773	47		แหล่งน้ำ	สระน้ำ	เล็ก	บ้านประตูน้ำปากตะคลอง	7	ท่าสะอ้าน	บางปะกง	ฉะเชิงเทรา	4.97	0.02	-	-
15101435	715576	1497769	47		แหล่งน้ำ	สระน้ำ	เล็ก	บ้านประตูน้ำปากตะคลอง	7	ท่าสะอ้าน	บางปะกง	ฉะเชิงเทรา	0.64	0.00	-	-
15101436	715690	1496403	47		แหล่งน้ำ	สระน้ำ	เล็ก	บ้านท่าไข่	8	ท่าสะอ้าน	บางปะกง	ฉะเชิงเทรา	3.37	0.01	-	-
15101437	712883	1498045	47		แหล่งน้ำ	สระน้ำ	เล็ก	บ้านปากคลองบางวัว	1	บางวัว	บางปะกง	ฉะเชิงเทรา	1.33	0.00	-	-
15101438	712834	1498116	47		แหล่งน้ำ	สระน้ำ	เล็ก	บ้านปากคลองบางวัว	1	บางวัว	บางปะกง	ฉะเชิงเทรา	0.46	0.00	-	-

ตารางที่ ง.2-3 แสดงทะเบียนแหล่งน้ำและผู้ใช้น้ำในลุ่มน้ำบางปะกง (ต่อ)

รหัสแหล่งน้ำ/ผู้ใช้น้ำ	WGS_E	WGS_N	โซน	ชื่อแหล่งน้ำ/ผู้ใช้น้ำ	ประเภท_1	ประเภท_2	ขนาดโครงการ	บ้าน	หมู่	ตำบล	อำเภอ	จังหวัด	พื้นที่ (ไร่)	ความจุ (ล้าน ลบ.ม.)	พื้นที่ชลประทาน/รับประโยชน์ (ไร่)	หน่วยงาน
15101439	713969	1498045	47		แหล่งน้ำ	สระน้ำ	เล็ก	บ้านคลองสำโรง	14	บางวัว	บางปะกง	ฉะเชิงเทรา	1.07	0.00	-	-
15101440	711143	1499959	47		แหล่งน้ำ	สระน้ำ	เล็ก	บ้านคลองน้ำเค็ม	7	บางสมัคร	บางปะกง	ฉะเชิงเทรา	3.88	0.01	-	-
15101441	710611	1500201	47		แหล่งน้ำ	สระน้ำ	เล็ก	บ้านคลองน้ำเค็ม	7	บางสมัคร	บางปะกง	ฉะเชิงเทรา	5.90	0.02	-	-
15101442	710002	1501335	47		แหล่งน้ำ	สระน้ำ	เล็ก	บ้านคลองน้ำเค็ม	7	บางสมัคร	บางปะกง	ฉะเชิงเทรา	25.29	0.08	-	-
15101443	707583	1495008	47		แหล่งน้ำ	สระน้ำ	เล็ก	บ้านสกัดสี่สิบตะวันตก	5	บางเกลือ	บางปะกง	ฉะเชิงเทรา	1.04	0.00	-	-
15101444	704248	1496550	47		แหล่งน้ำ	สระน้ำ	เล็ก	บ้านสกัดแปดสิบ	6	สองคลอง	บางปะกง	ฉะเชิงเทรา	1.42	0.00	-	-
15101445	707992	1502774	47		แหล่งน้ำ	สระน้ำ	เล็ก	บ้านคลองกระมัง	1	พิมพา	บางปะกง	ฉะเชิงเทรา	0.90	0.00	-	-
15101446	707969	1502824	47		แหล่งน้ำ	สระน้ำ	เล็ก	บ้านคลองกระมัง	1	พิมพา	บางปะกง	ฉะเชิงเทรา	0.84	0.00	-	-
15101447	725268	1504685	47		แหล่งน้ำ	สระน้ำ	เล็ก	บ้านสนามจันทร์	1	บ้านโพธิ์	บ้านโพธิ์	ฉะเชิงเทรา	7.68	0.02	-	-
15101448	724196	1502448	47		แหล่งน้ำ	สระน้ำ	เล็ก	บ้านปากคลองบ้านโพธิ์	1	บ้านโพธิ์	บ้านโพธิ์	ฉะเชิงเทรา	3.18	0.01	-	-
15101449	713104	1512112	47		แหล่งน้ำ	สระน้ำ	เล็ก	บ้านคลองเกาะไร่	5	เกาะไร่	บ้านโพธิ์	ฉะเชิงเทรา	1.86	0.01	-	-
15101450	732974	1508797	47		แหล่งน้ำ	สระน้ำ	เล็ก	บ้านไผ่แถว	2	คลองขุด	บ้านโพธิ์	ฉะเชิงเทรา	2.02	0.01	-	-
15101451	739237	1504858	47	หนองไผ่ตับจาก	แหล่งน้ำ	หนอง	เล็ก	บ้านดอนศาลเจ้า	1	แหลมประดู่	บ้านโพธิ์	ฉะเชิงเทรา	2.76	0.01	-	กระทรวงมหาดไทย
15101452	741870	1503732	47	ไม่มีชื่อ	แหล่งน้ำ	สระน้ำ	เล็ก	บ้านเนินเรียบ	2	แหลมประดู่	บ้านโพธิ์	ฉะเชิงเทรา	2.31	0.01	-	-
15101453	740900	1503888	47	บ่อพระเจดีย์	แหล่งน้ำ	บ่อ	เล็ก	บ้านเนินเรียบ	2	แหลมประดู่	บ้านโพธิ์	ฉะเชิงเทรา	10.32	0.05	-	-
15101454	740521	1502665	47	ไม่มีชื่อ	แหล่งน้ำ	สระน้ำ	เล็ก	บ้านหนองหอย	3	แหลมประดู่	บ้านโพธิ์	ฉะเชิงเทรา	3.30	0.01	-	-
15101455	740185	1503255	47	บ่อนายหนุ่ม	แหล่งน้ำ	บ่อ	เล็ก	บ้านหนองหอย	3	แหลมประดู่	บ้านโพธิ์	ฉะเชิงเทรา	3.31	0.01	-	-
15101456	740090	1502083	47	บ่อตารัตน์	แหล่งน้ำ	บ่อ	เล็ก	บ้านแหลมประดู่	4	แหลมประดู่	บ้านโพธิ์	ฉะเชิงเทรา	4.68	0.01	-	-
15101457	739679	1502399	47	บ่อตาเชตุ	แหล่งน้ำ	บ่อ	เล็ก	บ้านแหลมประดู่	4	แหลมประดู่	บ้านโพธิ์	ฉะเชิงเทรา	4.73	0.01	-	-
15101458	739915	1502726	47	ไม่มีชื่อ	แหล่งน้ำ	สระน้ำ	เล็ก	บ้านแหลมประดู่	4	แหลมประดู่	บ้านโพธิ์	ฉะเชิงเทรา	3.66	0.01	-	-
15101459	739696	1502753	47	ไม่มีชื่อ	แหล่งน้ำ	สระน้ำ	เล็ก	บ้านแหลมประดู่	4	แหลมประดู่	บ้านโพธิ์	ฉะเชิงเทรา	10.64	0.01	-	-
15101460	740073	1502791	47	ไม่มีชื่อ	แหล่งน้ำ	สระน้ำ	เล็ก	บ้านแหลมประดู่	4	แหลมประดู่	บ้านโพธิ์	ฉะเชิงเทรา	2.52	0.01	-	-
15101461	740003	1502774	47	ไม่มีชื่อ	แหล่งน้ำ	สระน้ำ	เล็ก	บ้านแหลมประดู่	4	แหลมประดู่	บ้านโพธิ์	ฉะเชิงเทรา	6.69	0.02	-	-
15101462	739978	1502876	47	ไม่มีชื่อ	แหล่งน้ำ	สระน้ำ	เล็ก	บ้านแหลมประดู่	4	แหลมประดู่	บ้านโพธิ์	ฉะเชิงเทรา	2.48	0.01	-	-
15101463	739817	1502937	47	บ่อนายประโยชน์	แหล่งน้ำ	บ่อ	เล็ก	บ้านแหลมประดู่	4	แหลมประดู่	บ้านโพธิ์	ฉะเชิงเทรา	8.69	0.02	-	-
15101464	741704	1501930	47	ไม่มีชื่อ	แหล่งน้ำ	สระน้ำ	เล็ก	บ้านหนองกระสังข์	6	แหลมประดู่	บ้านโพธิ์	ฉะเชิงเทรา	2.34	0.01	-	-
15101465	741170	1501951	47	ไม่มีชื่อ	แหล่งน้ำ	สระน้ำ	เล็ก	บ้านหนองกระสังข์	6	แหลมประดู่	บ้านโพธิ์	ฉะเชิงเทรา	3.78	0.01	-	-
15101466	742343	1501482	47	ไม่มีชื่อ	แหล่งน้ำ	สระน้ำ	เล็ก	บ้านไร่บน	10	แหลมประดู่	บ้านโพธิ์	ฉะเชิงเทรา	2.83	0.01	-	-

ตารางที่ ง.2-3 แสดงทะเบียนแหล่งน้ำและผู้ใช้น้ำในลุ่มน้ำบางปะกง (ต่อ)

รหัสแหล่งน้ำ/ผู้ใช้น้ำ	WGS_E	WGS_N	โซน	ชื่อแหล่งน้ำ/ผู้ใช้น้ำ	ประเภท_1	ประเภท_2	ขนาดโครงการ	บ้าน	หมู่	ตำบล	อำเภอ	จังหวัด	พื้นที่ (ไร่)	ความจุ (ล้าน ลบ.ม.)	พื้นที่ชลประทาน/รับประโยชน์ (ไร่)	หน่วยงาน
15101467	742332	1501533	47	ไม่มีชื่อ	แหล่งน้ำ	สระน้ำ	เล็ก	บ้านไร่บน	10	แหลมประดู่	บ้านโพธิ์	ฉะเชิงเทรา	3.64	0.01	-	-
15101468	718781	1501840	47	บ่อประปาสนามกอล์ฟ	แหล่งน้ำ	บ่อ	เล็ก	บ้านนอก	2	แสนภูดาษ	บ้านโพธิ์	ฉะเชิงเทรา	56.60	0.54	-	อบต.แสนภูดาษ
15101469	718253	1502318	47	หนองน้ำ	แหล่งน้ำ	หนอง	เล็ก	บ้านนอก	2	แสนภูดาษ	บ้านโพธิ์	ฉะเชิงเทรา	41.89	0.34	-	อบต.แสนภูดาษ
15101470	750006	1510247	47	หนองกระทุ่มแบน	แหล่งน้ำ	หนอง	เล็ก	บ้านภูมิเจริญ	2	หนองแหน	พนมสารคาม	ฉะเชิงเทรา	21.03	0.20	-	-
15101471	747995	1513968	47	หนองบัว	แหล่งน้ำ	หนอง	เล็ก	บ้านดงยางนอก	4	หนองแหน	พนมสารคาม	ฉะเชิงเทรา	9.23	0.03	-	กระทรวงมหาดไทย
15101472	747673	1512975	47	หนองตาองค์	แหล่งน้ำ	หนอง	เล็ก	บ้านเกาะลอย	7	หนองแหน	พนมสารคาม	ฉะเชิงเทรา	0.65	0.00	-	กระทรวงมหาดไทย
15101473	749307	1512681	47	ไม่มีชื่อ	แหล่งน้ำ	สระน้ำ	เล็ก	บ้านหนองเค็ด	15	หนองแหน	พนมสารคาม	ฉะเชิงเทรา	12.05	0.05	-	-
15101474	749245	1512778	47	ไม่มีชื่อ	แหล่งน้ำ	สระน้ำ	เล็ก	บ้านหนองเค็ด	15	หนองแหน	พนมสารคาม	ฉะเชิงเทรา	10.78	0.03	-	-
15101475	748366	1513294	47	หนองคอลอย	แหล่งน้ำ	หนอง	เล็ก	บ้านหนองเค็ด	15	หนองแหน	พนมสารคาม	ฉะเชิงเทรา	21.33	0.07	-	กระทรวงมหาดไทย
15101476	745337	1517923	47	หนองสองห้อง	แหล่งน้ำ	หนอง	เล็ก	บ้านหนองขอน	5	เมืองใหม่	ราชสาส์น	ฉะเชิงเทรา	9.98	0.03	-	กระทรวงมหาดไทย
15101477	745909	1517027	47	หนองตาฟ่อง	แหล่งน้ำ	หนอง	เล็ก	บ้านหนองขอน	5	เมืองใหม่	ราชสาส์น	ฉะเชิงเทรา	5.11	0.02	-	กระทรวงมหาดไทย
15101478	744655	1516931	47	หนองอ้อ	แหล่งน้ำ	หนอง	เล็ก	บ้านหนองแหน	7	เมืองใหม่	ราชสาส์น	ฉะเชิงเทรา	16.13	0.05	-	กระทรวงมหาดไทย
15101479	744746	1516582	47	หนองเจ็กรอด	แหล่งน้ำ	หนอง	เล็ก	บ้านหนองแหน	7	เมืองใหม่	ราชสาส์น	ฉะเชิงเทรา	2.17	0.01	-	กระทรวงมหาดไทย
15101480	743951	1518058	47	หนองอ่าง	แหล่งน้ำ	หนอง	เล็ก	บ้านหนองแหน	7	เมืองใหม่	ราชสาส์น	ฉะเชิงเทรา	1.41	0.00	-	กระทรวงมหาดไทย
15101481	746830	1513435	47	หนองโคกกลาง	แหล่งน้ำ	หนอง	เล็ก	บ้านเกาะลอย	7	เมืองใหม่	ราชสาส์น	ฉะเชิงเทรา	1.57	0.01	-	กระทรวงมหาดไทย
15101482	744025	1504558	47	หนองปลิง	แหล่งน้ำ	หนอง	เล็ก	บ้านวังเย็น	1	แปลงยาว	แปลงยาว	ฉะเชิงเทรา	6.01	0.06	-	-
15101483	745586	1506086	47	ไม่มีชื่อ	แหล่งน้ำ	สระน้ำ	เล็ก	บ้านแปลงยาว	3	แปลงยาว	แปลงยาว	ฉะเชิงเทรา	4.23	0.00	-	-
15101484	743353	1505418	47	หนองน้ำ	แหล่งน้ำ	หนอง	เล็ก	บ้านด่านเงิน	4	แปลงยาว	แปลงยาว	ฉะเชิงเทรา	5.76	0.01	-	-
15101485	743186	1505628	47	ไม่มีชื่อ	แหล่งน้ำ	สระน้ำ	เล็ก	บ้านด่านเงิน	4	แปลงยาว	แปลงยาว	ฉะเชิงเทรา	4.39	0.00	-	-
15101486	743435	1505755	47	ไม่มีชื่อ	แหล่งน้ำ	สระน้ำ	เล็ก	บ้านด่านเงิน	4	แปลงยาว	แปลงยาว	ฉะเชิงเทรา	5.90	0.01	-	-
15101487	742868	1507147	47	หนองบัวทอง	แหล่งน้ำ	หนอง	เล็ก	บ้านด่านเงิน	4	แปลงยาว	แปลงยาว	ฉะเชิงเทรา	5.71	0.02	-	กระทรวงมหาดไทย
15101488	741975	1508569	47	หนองอ้อนกยาง	แหล่งน้ำ	หนอง	เล็ก	บ้านลาดปลาเค้า	6	แปลงยาว	แปลงยาว	ฉะเชิงเทรา	3.02	0.01	-	กระทรวงมหาดไทย
15101489	741057	1507171	47	หนองตาปลิ้ม	แหล่งน้ำ	หนอง	เล็ก	บ้านลาดปลาเค้า	6	แปลงยาว	แปลงยาว	ฉะเชิงเทรา	0.96	0.00	-	กระทรวงมหาดไทย
15101490	742474	1508084	47	หนองสามขาเล็ก	แหล่งน้ำ	หนอง	เล็ก	บ้านลาดปลาเค้า	6	แปลงยาว	แปลงยาว	ฉะเชิงเทรา	10.73	0.03	-	กระทรวงมหาดไทย
15101491	741361	1507332	47	หนองอากาศใหญ่	แหล่งน้ำ	หนอง	เล็ก	บ้านลาดปลาเค้า	6	แปลงยาว	แปลงยาว	ฉะเชิงเทรา	9.86	0.03	-	กระทรวงมหาดไทย
15101492	742291	1507514	47	หนองเสาตะโงน	แหล่งน้ำ	หนอง	เล็ก	บ้านลาดปลาเค้า	6	แปลงยาว	แปลงยาว	ฉะเชิงเทรา	11.67	0.04	-	กระทรวงมหาดไทย
15101493	741619	1507868	47	หนองอ้อพรม	แหล่งน้ำ	หนอง	เล็ก	บ้านลาดปลาเค้า	6	แปลงยาว	แปลงยาว	ฉะเชิงเทรา	5.93	0.02	-	กระทรวงมหาดไทย
15101494	742244	1506863	47	หนองยี่แก่น	แหล่งน้ำ	หนอง	เล็ก	บ้านไผ่แก้ว	7	แปลงยาว	แปลงยาว	ฉะเชิงเทรา	7.82	0.03	-	กระทรวงมหาดไทย

ตารางที่ ง.2-3 แสดงทะเบียนแหล่งน้ำและผู้ใช้น้ำในลุ่มน้ำบางปะกง (ต่อ)

รหัสแหล่งน้ำ/ผู้ใช้น้ำ	WGS_E	WGS_N	โซน	ชื่อแหล่งน้ำ/ผู้ใช้น้ำ	ประเภท_1	ประเภท_2	ขนาดโครงการ	บ้าน	หมู่	ตำบล	อำเภอ	จังหวัด	พื้นที่ (ไร่)	ความจุ (ล้าน ลบ.ม.)	พื้นที่ชลประทาน/รับประโยชน์ (ไร่)	หน่วยงาน
15101495	747568	1505049	47	ไม่มีชื่อ	แหล่งน้ำ	สระน้ำ	เล็ก	บ้านหนองครก	8	แปลงยาว	แปลงยาว	ฉะเชิงเทรา	2.69	0.01	-	-
15101496	747119	1504759	47	ไม่มีชื่อ	แหล่งน้ำ	สระน้ำ	เล็ก	บ้านหนองครก	8	แปลงยาว	แปลงยาว	ฉะเชิงเทรา	2.03	0.01	-	-
15101497	751150	1501792	47	ไม่มีชื่อ	แหล่งน้ำ	สระน้ำ	เล็ก	บ้านสะพานนาค	8	แปลงยาว	แปลงยาว	ฉะเชิงเทรา	4.35	0.01	-	-
15101498	742346	1510816	47	ไม่มีชื่อ	แหล่งน้ำ	สระน้ำ	เล็ก	บ้านต้นตะกู	10	แปลงยาว	แปลงยาว	ฉะเชิงเทรา	47.50	0.29	-	-
15101499	742214	1511088	47	ไม่มีชื่อ	แหล่งน้ำ	สระน้ำ	เล็ก	บ้านต้นตะกู	10	แปลงยาว	แปลงยาว	ฉะเชิงเทรา	3.35	0.01	-	-
15101500	742638	1510508	47	ไม่มีชื่อ	แหล่งน้ำ	สระน้ำ	เล็ก	บ้านต้นตะกู	10	แปลงยาว	แปลงยาว	ฉะเชิงเทรา	13.58	0.05	-	-
15101501	742101	1509899	47	หนองน้ำ	แหล่งน้ำ	หนอง	เล็ก	บ้านต้นตะกู	10	แปลงยาว	แปลงยาว	ฉะเชิงเทรา	1.97	0.01	-	กระทรวงมหาดไทย
15101502	749641	1502614	47	ไม่มีชื่อ	แหล่งน้ำ	สระน้ำ	เล็ก	บ้านหนองสาริกา	11	แปลงยาว	แปลงยาว	ฉะเชิงเทรา	1.84	0.01	-	-
15101503	750608	1503414	47	ไม่มีชื่อ	แหล่งน้ำ	สระน้ำ	เล็ก	บ้านหนองสาริกา	11	แปลงยาว	แปลงยาว	ฉะเชิงเทรา	2.12	0.01	-	-
15101504	749946	1504861	47		แหล่งน้ำ	สระน้ำ	เล็ก	บ้านหนองสาริกา	11	แปลงยาว	แปลงยาว	ฉะเชิงเทรา	0.95	0.00	-	-
15101505	751980	1503548	47	ไม่มีชื่อ	แหล่งน้ำ	สระน้ำ	เล็ก	บ้านหนองสะทิต	11	แปลงยาว	แปลงยาว	ฉะเชิงเทรา	3.33	0.01	-	-
15101506	751418	1501526	47	ไม่มีชื่อ	แหล่งน้ำ	สระน้ำ	เล็ก	บ้านคลองสอง	12	แปลงยาว	แปลงยาว	ฉะเชิงเทรา	9.92	0.03	-	-
15101507	754987	1501471	47	ไม่มีชื่อ	แหล่งน้ำ	สระน้ำ	เล็ก	บ้านคลองสอง	12	แปลงยาว	แปลงยาว	ฉะเชิงเทรา	26.55	0.17	-	-
15101508	751422	1501632	47	ไม่มีชื่อ	แหล่งน้ำ	สระน้ำ	เล็ก	บ้านคลองสอง	12	แปลงยาว	แปลงยาว	ฉะเชิงเทรา	3.06	0.01	-	-
15101509	754981	1501724	47	ไม่มีชื่อ	แหล่งน้ำ	สระน้ำ	เล็ก	บ้านคลองสอง	12	แปลงยาว	แปลงยาว	ฉะเชิงเทรา	5.63	0.02	-	-
15101510	754790	1501799	47	ไม่มีชื่อ	แหล่งน้ำ	สระน้ำ	เล็ก	บ้านคลองสอง	12	แปลงยาว	แปลงยาว	ฉะเชิงเทรา	2.10	0.01	-	-
15101511	751234	1502821	47	ไม่มีชื่อ	แหล่งน้ำ	สระน้ำ	เล็ก	บ้านคลองสอง	12	แปลงยาว	แปลงยาว	ฉะเชิงเทรา	4.28	0.01	-	-
15101512	752573	1503057	47	ไม่มีชื่อ	แหล่งน้ำ	สระน้ำ	เล็ก	บ้านคลองสอง	12	แปลงยาว	แปลงยาว	ฉะเชิงเทรา	12.84	0.02	-	-
15101513	754079	1500706	47	ไม่มีชื่อ	แหล่งน้ำ	สระน้ำ	เล็ก	บ้านคลองหนึ่ง	13	แปลงยาว	แปลงยาว	ฉะเชิงเทรา	8.06	0.03	-	-
15101514	752389	1500924	47	หนองอ้อมแตก	แหล่งน้ำ	หนอง	เล็ก	บ้านคลองหนึ่ง	13	แปลงยาว	แปลงยาว	ฉะเชิงเทรา	5.03	0.02	-	กระทรวงมหาดไทย
15101515	743234	1502265	47	ไม่มีชื่อ	แหล่งน้ำ	สระน้ำ	เล็ก	บ้านวังเย็น	1	วังเย็น	แปลงยาว	ฉะเชิงเทรา	7.80	0.02	-	-
15101516	742717	1503433	47	ไม่มีชื่อ	แหล่งน้ำ	สระน้ำ	เล็ก	บ้านวังเย็น	1	วังเย็น	แปลงยาว	ฉะเชิงเทรา	2.83	0.01	-	-
15101517	742548	1503457	47	ไม่มีชื่อ	แหล่งน้ำ	สระน้ำ	เล็ก	บ้านวังเย็น	1	วังเย็น	แปลงยาว	ฉะเชิงเทรา	2.83	0.01	-	-
15101518	743020	1503711	47	ไม่มีชื่อ	แหล่งน้ำ	สระน้ำ	เล็ก	บ้านวังเย็น	1	วังเย็น	แปลงยาว	ฉะเชิงเทรา	2.81	0.01	-	-
15101519	743558	1503901	47	ไม่มีชื่อ	แหล่งน้ำ	สระน้ำ	เล็ก	บ้านวังเย็น	1	วังเย็น	แปลงยาว	ฉะเชิงเทรา	5.13	0.01	-	-
15101520	744409	1503170	47	ไม่มีชื่อ	แหล่งน้ำ	สระน้ำ	เล็ก	บ้านวังกะจะ	2	วังเย็น	แปลงยาว	ฉะเชิงเทรา	4.30	0.01	-	-
15101521	745293	1503995	47	ไม่มีชื่อ	แหล่งน้ำ	สระน้ำ	เล็ก	บ้านวังกะจะ	2	วังเย็น	แปลงยาว	ฉะเชิงเทรา	4.02	0.01	-	-
15101522	744356	1502075	47	ไม่มีชื่อ	แหล่งน้ำ	สระน้ำ	เล็ก	บ้านหนองศิลาราม	3	วังเย็น	แปลงยาว	ฉะเชิงเทรา	2.88	0.01	-	-

ตารางที่ ง.2-3 แสดงทะเบียนแหล่งน้ำและผู้ใช้น้ำในลุ่มน้ำบางปะกง (ต่อ)

รหัสแหล่งน้ำ/ผู้ใช้น้ำ	WGS_E	WGS_N	โซน	ชื่อแหล่งน้ำ/ผู้ใช้น้ำ	ประเภท_1	ประเภท_2	ขนาดโครงการ	บ้าน	หมู่	ตำบล	อำเภอ	จังหวัด	พื้นที่ (ไร่)	ความจุ (ล้าน ลบ.ม.)	พื้นที่ชลประทาน/รับประโยชน์ (ไร่)	หน่วยงาน
15101523	744840	1502491	47	ไม่มีชื่อ	แหล่งน้ำ	สระน้ำ	เล็ก	บ้านหนองศิลาราม	3	วังเย็น	แปลงยาว	ฉะเชิงเทรา	11.85	0.05	-	-
15101524	755131	1497771	47	ไม่มีชื่อ	แหล่งน้ำ	สระน้ำ	เล็ก	บ้านไทรทอง	3	วังเย็น	แปลงยาว	ฉะเชิงเทรา	2.12	0.01	-	-
15101525	755175	1498662	47	ไม่มีชื่อ	แหล่งน้ำ	สระน้ำ	เล็ก	บ้านไทรทอง	3	วังเย็น	แปลงยาว	ฉะเชิงเทรา	3.16	0.01	-	-
15101526	744536	1501304	47	ไม่มีชื่อ	แหล่งน้ำ	สระน้ำ	เล็ก	บ้านหนองปลิง	4	วังเย็น	แปลงยาว	ฉะเชิงเทรา	8.53	0.03	-	-
15101527	742751	1502348	47	ไม่มีชื่อ	แหล่งน้ำ	สระน้ำ	เล็ก	บ้านหนองกระสังข์	6	วังเย็น	แปลงยาว	ฉะเชิงเทรา	4.47	0.01	-	-
15101528	752264	1497951	47	หนองน้ำ	แหล่งน้ำ	หนอง	เล็ก	บ้านหนองปรือไม้แก้ว	6	วังเย็น	แปลงยาว	ฉะเชิงเทรา	1.70	0.01	-	-
15101529	750013	1496830	47	ไม่มีชื่อ	แหล่งน้ำ	สระน้ำ	เล็ก	บ้านหนองปรือไม้แก้ว	6	วังเย็น	แปลงยาว	ฉะเชิงเทรา	9.14	0.02	-	-
15101530	746465	1500655	47	หนองน้ำ	แหล่งน้ำ	หนอง	เล็ก	บ้านทุ่งสะเดา	7	วังเย็น	แปลงยาว	ฉะเชิงเทรา	3.32	0.01	-	-
15101531	747301	1501639	47	ไม่มีชื่อ	แหล่งน้ำ	สระน้ำ	เล็ก	บ้านทุ่งสะเดา	7	วังเย็น	แปลงยาว	ฉะเชิงเทรา	2.80	0.01	-	-
15101532	746937	1500198	47		แหล่งน้ำ	สระน้ำ	เล็ก	บ้านทุ่งสะเดา	7	วังเย็น	แปลงยาว	ฉะเชิงเทรา	3.04	0.01	-	-
15101533	746651	1500269	47		แหล่งน้ำ	สระน้ำ	เล็ก	บ้านทุ่งสะเดา	7	วังเย็น	แปลงยาว	ฉะเชิงเทรา	3.05	0.01	-	-
15101534	746689	1500356	47		แหล่งน้ำ	สระน้ำ	เล็ก	บ้านทุ่งสะเดา	7	วังเย็น	แปลงยาว	ฉะเชิงเทรา	0.56	0.00	-	-
15101535	746605	1500484	47		แหล่งน้ำ	สระน้ำ	เล็ก	บ้านทุ่งสะเดา	7	วังเย็น	แปลงยาว	ฉะเชิงเทรา	3.07	0.01	-	-
15101536	747157	1503953	47	ไม่มีชื่อ	แหล่งน้ำ	สระน้ำ	เล็ก	บ้านหนองครก	8	วังเย็น	แปลงยาว	ฉะเชิงเทรา	23.63	0.17	-	-
15101537	745930	1503984	47	ที่เลี้ยงสัตว์พาหนะหนองไผ่	แหล่งน้ำ	หนอง	เล็ก	บ้านหนองครก	8	วังเย็น	แปลงยาว	ฉะเชิงเทรา	18.25	0.06	-	กระทรวงมหาดไทย
15101538	748181	1499630	47	ไม่มีชื่อ	แหล่งน้ำ	สระน้ำ	เล็ก	บ้านสะพานนาค	8	วังเย็น	แปลงยาว	ฉะเชิงเทรา	6.90	0.01	-	-
15101539	748002	1499658	47	ไม่มีชื่อ	แหล่งน้ำ	สระน้ำ	เล็ก	บ้านสะพานนาค	8	วังเย็น	แปลงยาว	ฉะเชิงเทรา	5.88	0.01	-	-
15101540	748309	1501629	47	ไม่มีชื่อ	แหล่งน้ำ	สระน้ำ	เล็ก	บ้านสะพานนาค	8	วังเย็น	แปลงยาว	ฉะเชิงเทรา	12.85	0.05	-	-
15101541	749653	1499886	47	ไม่มีชื่อ	แหล่งน้ำ	สระน้ำ	เล็ก	บ้านสะพานนาค	8	วังเย็น	แปลงยาว	ฉะเชิงเทรา	3.49	0.01	-	-
15101542	749544	1499894	47	ไม่มีชื่อ	แหล่งน้ำ	สระน้ำ	เล็ก	บ้านสะพานนาค	8	วังเย็น	แปลงยาว	ฉะเชิงเทรา	10.10	0.02	-	-
15101543	749672	1499974	47	ไม่มีชื่อ	แหล่งน้ำ	สระน้ำ	เล็ก	บ้านสะพานนาค	8	วังเย็น	แปลงยาว	ฉะเชิงเทรา	4.04	0.01	-	-
15101544	750161	1499977	47	ไม่มีชื่อ	แหล่งน้ำ	สระน้ำ	เล็ก	บ้านสะพานนาค	8	วังเย็น	แปลงยาว	ฉะเชิงเทรา	1.38	0.01	-	-
15101545	749537	1500070	47	ไม่มีชื่อ	แหล่งน้ำ	สระน้ำ	เล็ก	บ้านสะพานนาค	8	วังเย็น	แปลงยาว	ฉะเชิงเทรา	3.97	0.01	-	-
15101546	748979	1500882	47	ไม่มีชื่อ	แหล่งน้ำ	สระน้ำ	เล็ก	บ้านสะพานนาค	8	วังเย็น	แปลงยาว	ฉะเชิงเทรา	2.75	0.01	-	-
15101547	749648	1501697	47	ไม่มีชื่อ	แหล่งน้ำ	สระน้ำ	เล็ก	บ้านสะพานนาค	8	วังเย็น	แปลงยาว	ฉะเชิงเทรา	2.31	0.01	-	-
15101548	748211	1500245	47		แหล่งน้ำ	สระน้ำ	เล็ก	บ้านสะพานนาค	8	วังเย็น	แปลงยาว	ฉะเชิงเทรา	6.55	0.02	-	-
15101549	748192	1500153	47		แหล่งน้ำ	สระน้ำ	เล็ก	บ้านสะพานนาค	8	วังเย็น	แปลงยาว	ฉะเชิงเทรา	1.30	0.00	-	-
15101550	748149	1500092	47		แหล่งน้ำ	สระน้ำ	เล็ก	บ้านสะพานนาค	8	วังเย็น	แปลงยาว	ฉะเชิงเทรา	0.32	0.00	-	-

ตารางที่ ง.2-3 แสดงทะเบียนแหล่งน้ำและผู้ใช้น้ำในลุ่มน้ำบางปะกง (ต่อ)

รหัสแหล่งน้ำ/ผู้ใช้น้ำ	WGS_E	WGS_N	โซน	ชื่อแหล่งน้ำ/ผู้ใช้น้ำ	ประเภท_1	ประเภท_2	ขนาดโครงการ	บ้าน	หมู่	ตำบล	อำเภอ	จังหวัด	พื้นที่ (ไร่)	ความจุ (ล้าน ลบ.ม.)	พื้นที่ชลประทาน/รับประโยชน์ (ไร่)	หน่วยงาน
15101551	749056	1497631	47	ไม่มีชื่อ	แหล่งน้ำ	สระน้ำ	เล็ก	บ้านห้วยแกะ	9	วังเย็น	แปลงยาว	ฉะเชิงเทรา	8.45	0.02	-	-
15101552	749550	1497954	47	หนองน้ำ	แหล่งน้ำ	หนอง	เล็ก	บ้านห้วยแกะ	9	วังเย็น	แปลงยาว	ฉะเชิงเทรา	4.88	0.02	-	-
15101553	748566	1498398	47	ไม่มีชื่อ	แหล่งน้ำ	สระน้ำ	เล็ก	บ้านห้วยแกะ	9	วังเย็น	แปลงยาว	ฉะเชิงเทรา	5.18	0.02	-	-
15101554	748313	1498677	47	ไม่มีชื่อ	แหล่งน้ำ	สระน้ำ	เล็ก	บ้านห้วยแกะ	9	วังเย็น	แปลงยาว	ฉะเชิงเทรา	4.68	0.02	-	-
15101555	748406	1498940	47	ไม่มีชื่อ	แหล่งน้ำ	สระน้ำ	เล็ก	บ้านห้วยแกะ	9	วังเย็น	แปลงยาว	ฉะเชิงเทรา	3.32	0.01	-	-
15101556	748392	1499031	47	ไม่มีชื่อ	แหล่งน้ำ	สระน้ำ	เล็ก	บ้านห้วยแกะ	9	วังเย็น	แปลงยาว	ฉะเชิงเทรา	3.04	0.01	-	-
15101557	748348	1499144	47	ไม่มีชื่อ	แหล่งน้ำ	สระน้ำ	เล็ก	บ้านห้วยแกะ	9	วังเย็น	แปลงยาว	ฉะเชิงเทรา	3.64	0.01	-	-
15101558	748309	1499232	47	ไม่มีชื่อ	แหล่งน้ำ	สระน้ำ	เล็ก	บ้านห้วยแกะ	9	วังเย็น	แปลงยาว	ฉะเชิงเทรา	4.13	0.01	-	-
15101559	748418	1499301	47	ไม่มีชื่อ	แหล่งน้ำ	สระน้ำ	เล็ก	บ้านห้วยแกะ	9	วังเย็น	แปลงยาว	ฉะเชิงเทรา	2.82	0.01	-	-
15101560	748276	1499325	47	ไม่มีชื่อ	แหล่งน้ำ	สระน้ำ	เล็ก	บ้านห้วยแกะ	9	วังเย็น	แปลงยาว	ฉะเชิงเทรา	3.35	0.01	-	-
15101561	749723	1498487	47	ไม่มีชื่อ	แหล่งน้ำ	สระน้ำ	เล็ก	บ้านห้วยแกะ	9	วังเย็น	แปลงยาว	ฉะเชิงเทรา	4.05	0.01	-	-
15101562	751270	1498649	47	ไม่มีชื่อ	แหล่งน้ำ	สระน้ำ	เล็ก	บ้านห้วยแกะ	9	วังเย็น	แปลงยาว	ฉะเชิงเทรา	3.75	0.01	-	-
15101563	750469	1499256	47	ไม่มีชื่อ	แหล่งน้ำ	สระน้ำ	เล็ก	บ้านห้วยแกะ	9	วังเย็น	แปลงยาว	ฉะเชิงเทรา	25.27	0.07	-	-
15101564	749970	1499346	47	ไม่มีชื่อ	แหล่งน้ำ	สระน้ำ	เล็ก	บ้านห้วยแกะ	9	วังเย็น	แปลงยาว	ฉะเชิงเทรา	14.35	0.05	-	-
15101565	750187	1499350	47	ไม่มีชื่อ	แหล่งน้ำ	สระน้ำ	เล็ก	บ้านห้วยแกะ	9	วังเย็น	แปลงยาว	ฉะเชิงเทรา	14.98	0.06	-	-
15101566	750652	1499792	47	ไม่มีชื่อ	แหล่งน้ำ	สระน้ำ	เล็ก	บ้านห้วยแกะ	9	วังเย็น	แปลงยาว	ฉะเชิงเทรา	2.65	0.01	-	-
15101567	750596	1499809	47	ไม่มีชื่อ	แหล่งน้ำ	สระน้ำ	เล็ก	บ้านห้วยแกะ	9	วังเย็น	แปลงยาว	ฉะเชิงเทรา	2.60	0.01	-	-
15101568	750541	1499828	47	ไม่มีชื่อ	แหล่งน้ำ	สระน้ำ	เล็ก	บ้านห้วยแกะ	9	วังเย็น	แปลงยาว	ฉะเชิงเทรา	2.89	0.01	-	-
15101569	751006	1499844	47	ไม่มีชื่อ	แหล่งน้ำ	สระน้ำ	เล็ก	บ้านห้วยแกะ	9	วังเย็น	แปลงยาว	ฉะเชิงเทรา	5.25	0.02	-	-
15101570	748607	1497150	47	ไม่มีชื่อ	แหล่งน้ำ	สระน้ำ	เล็ก	บ้านห้วยแกะ	9	วังเย็น	แปลงยาว	ฉะเชิงเทรา	4.54	0.01	-	-
15101571	748584	1497240	47	หนองน้ำ	แหล่งน้ำ	หนอง	เล็ก	บ้านห้วยแกะ	9	วังเย็น	แปลงยาว	ฉะเชิงเทรา	2.85	0.01	-	-
15101572	749494	1497590	47	ไม่มีชื่อ	แหล่งน้ำ	สระน้ำ	เล็ก	บ้านห้วยแกะ	9	วังเย็น	แปลงยาว	ฉะเชิงเทรา	3.18	0.01	-	-
15101573	747348	1498869	47	สระน้ำบ้านทุ่งกระสงข์	แหล่งน้ำ	สระน้ำ	เล็ก	บ้านห้วยแกะ	9	วังเย็น	แปลงยาว	ฉะเชิงเทรา	2.11	0.01	-	กระทรวงมหาดไทย
15101574	748435	1498120	47	สระน้ำบ้านห้วยแกะ	แหล่งน้ำ	สระน้ำ	เล็ก	บ้านห้วยแกะ	9	วังเย็น	แปลงยาว	ฉะเชิงเทรา	8.17	0.03	-	กระทรวงมหาดไทย
15101575	747961	1497716	47	สระน้ำบ้านวังตาสี	แหล่งน้ำ	สระน้ำ	เล็ก	บ้านห้วยแกะ	9	วังเย็น	แปลงยาว	ฉะเชิงเทรา	3.56	0.01	-	กระทรวงมหาดไทย
15101576	752110	1494684	47	ไม่มีชื่อ	แหล่งน้ำ	สระน้ำ	เล็ก	บ้านโกรกแก้ววงพระจันทร์	10	วังเย็น	แปลงยาว	ฉะเชิงเทรา	2.87	0.01	-	-
15101577	752198	1494703	47	หนองน้ำ	แหล่งน้ำ	หนอง	เล็ก	บ้านโกรกแก้ววงพระจันทร์	10	วังเย็น	แปลงยาว	ฉะเชิงเทรา	3.46	0.01	-	-
15101578	751378	1494800	47	ไม่มีชื่อ	แหล่งน้ำ	สระน้ำ	เล็ก	บ้านโกรกแก้ววงพระจันทร์	10	วังเย็น	แปลงยาว	ฉะเชิงเทรา	1.71	0.01	-	-

ตารางที่ ง.2-3 แสดงทะเบียนแหล่งน้ำและผู้ใช้น้ำในลุ่มน้ำบางปะกง (ต่อ)

รหัสแหล่งน้ำ/ผู้ใช้น้ำ	WGS_E	WGS_N	โซน	ชื่อแหล่งน้ำ/ผู้ใช้น้ำ	ประเภท_1	ประเภท_2	ขนาดโครงการ	บ้าน	หมู่	ตำบล	อำเภอ	จังหวัด	พื้นที่ (ไร่)	ความจุ (ล้าน ลบ.ม.)	พื้นที่ชลประทาน/รับประโยชน์ (ไร่)	หน่วยงาน
15101579	752231	1495380	47	ไม่มีชื่อ	แหล่งน้ำ	สระน้ำ	เล็ก	บ้านโกรกแก้ววงพระจันทร์	10	วังเย็น	แปลงยาว	ฉะเชิงเทรา	3.45	0.01	-	-
15101580	748077	1501663	47	ไม่มีชื่อ	แหล่งน้ำ	สระน้ำ	เล็ก	บ้านหนองสาริกา	11	วังเย็น	แปลงยาว	ฉะเชิงเทรา	6.39	0.01	-	-
15101581	748298	1501938	47	หนองน้ำ	แหล่งน้ำ	หนอง	เล็ก	บ้านหนองสาริกา	11	วังเย็น	แปลงยาว	ฉะเชิงเทรา	11.35	0.04	-	-
15101582	753007	1495988	47	ไม่มีชื่อ	แหล่งน้ำ	สระน้ำ	เล็ก	บ้านไทรทอง	11	วังเย็น	แปลงยาว	ฉะเชิงเทรา	4.63	0.01	-	-
15101583	753022	1496718	47	ไม่มีชื่อ	แหล่งน้ำ	สระน้ำ	เล็ก	บ้านไทรทอง	11	วังเย็น	แปลงยาว	ฉะเชิงเทรา	4.16	0.01	-	-
15101584	753271	1497401	47	ไม่มีชื่อ	แหล่งน้ำ	สระน้ำ	เล็ก	บ้านไทรทอง	11	วังเย็น	แปลงยาว	ฉะเชิงเทรา	5.66	0.02	-	-
15101585	751584	1499992	47	ไม่มีชื่อ	แหล่งน้ำ	สระน้ำ	เล็ก	บ้านคลองหนึ่ง	13	วังเย็น	แปลงยาว	ฉะเชิงเทรา	3.76	0.01	-	-
15101586	752437	1500519	47	หนองเม็ง	แหล่งน้ำ	หนอง	เล็ก	บ้านคลองหนึ่ง	13	วังเย็น	แปลงยาว	ฉะเชิงเทรา	9.97	0.03	-	กระทรวงมหาดไทย
15101587	746045	1510529	47	หนองจอก	แหล่งน้ำ	หนอง	เล็ก	บ้านใน	1	หัวสำโรง	แปลงยาว	ฉะเชิงเทรา	4.88	0.02	-	กระทรวงมหาดไทย
15101588	745751	1510894	47	หนองอากาศ	แหล่งน้ำ	หนอง	เล็ก	บ้านใน	1	หัวสำโรง	แปลงยาว	ฉะเชิงเทรา	28.05	0.09	-	กระทรวงมหาดไทย
15101589	745302	1506737	47	ไม่มีชื่อ	แหล่งน้ำ	สระน้ำ	เล็ก	บ้านคลอง	2	หัวสำโรง	แปลงยาว	ฉะเชิงเทรา	2.00	0.01	-	-
15101590	751245	1508024	47	บ่อลูกรังเก่า	แหล่งน้ำ	บ่อ	เล็ก	บ้านภูมิเจริญ	2	หัวสำโรง	แปลงยาว	ฉะเชิงเทรา	7.06	0.02	-	-
15101591	750599	1508575	47	บ่อลูกรังเก่า	แหล่งน้ำ	บ่อ	เล็ก	บ้านภูมิเจริญ	2	หัวสำโรง	แปลงยาว	ฉะเชิงเทรา	3.25	0.01	-	-
15101592	750802	1508885	47	สระผลิตน้ำประปา อบต.	แหล่งน้ำ	สระน้ำ	เล็ก	บ้านภูมิเจริญ	2	หัวสำโรง	แปลงยาว	ฉะเชิงเทรา	4.28	0.01	-	-
15101593	750006	1509389	47	บ่อดินเก่า	แหล่งน้ำ	บ่อ	เล็ก	บ้านภูมิเจริญ	2	หัวสำโรง	แปลงยาว	ฉะเชิงเทรา	3.29	0.01	-	-
15101594	750109	1509857	47	บ่อดินเก่า	แหล่งน้ำ	บ่อ	เล็ก	บ้านภูมิเจริญ	2	หัวสำโรง	แปลงยาว	ฉะเชิงเทรา	2.30	0.01	-	-
15101595	744865	1510692	47	หนองอ้อไฟไหม้	แหล่งน้ำ	หนอง	เล็ก	บ้านกลาง	3	หัวสำโรง	แปลงยาว	ฉะเชิงเทรา	14.56	0.05	-	กระทรวงมหาดไทย
15101596	748619	1510595	47	บ่อดินเก่า	แหล่งน้ำ	บ่อ	เล็ก	บ้านสระสองตอน	5	หัวสำโรง	แปลงยาว	ฉะเชิงเทรา	3.99	0.02	-	-
15101597	747778	1510436	47	สระผลิตน้ำประปาเทศบาล	แหล่งน้ำ	สระน้ำ	เล็ก	บ้านเกาะลอย	7	หัวสำโรง	แปลงยาว	ฉะเชิงเทรา	2.61	0.01	-	-
15101598	747699	1510554	47	หนองอ้อ	แหล่งน้ำ	หนอง	เล็ก	บ้านเกาะลอย	7	หัวสำโรง	แปลงยาว	ฉะเชิงเทรา	8.43	0.02	-	-
15101599	751433	1507333	47	หนอง	แหล่งน้ำ	หนอง	เล็ก	บ้านแหลมหิน	8	หัวสำโรง	แปลงยาว	ฉะเชิงเทรา	3.20	0.01	-	-
15101600	749864	1507653	47	บ่อลูกรังเก่า	แหล่งน้ำ	บ่อ	เล็ก	บ้านแหลมหิน	8	หัวสำโรง	แปลงยาว	ฉะเชิงเทรา	2.75	0.01	-	-
15101601	751280	1507907	47	บ่อลูกรังเก่า	แหล่งน้ำ	บ่อ	เล็ก	บ้านแหลมหิน	8	หัวสำโรง	แปลงยาว	ฉะเชิงเทรา	6.04	0.02	-	-
15101602	748730	1506036	47	บ่อลูกรังเก่า	แหล่งน้ำ	บ่อ	เล็ก	บ้านหนองตะเภา	9	หัวสำโรง	แปลงยาว	ฉะเชิงเทรา	9.09	0.03	-	-
15101603	748596	1507515	47	ห้วยอ่าง	แหล่งน้ำ	ห้วย	เล็ก	บ้านหนองตะเภา	9	หัวสำโรง	แปลงยาว	ฉะเชิงเทรา	2.52	0.01	-	-
15101604	743841	1510535	47	หนองยายบุญ	แหล่งน้ำ	หนอง	เล็ก	บ้านต้นตะกู	10	หัวสำโรง	แปลงยาว	ฉะเชิงเทรา	4.72	0.02	-	กระทรวงมหาดไทย
15101605	743714	1507758	47	ไม่มีชื่อ	แหล่งน้ำ	สระน้ำ	เล็ก	บ้านแหลมหว้า	10	หัวสำโรง	แปลงยาว	ฉะเชิงเทรา	34.56	0.01	-	-
15101606	744736	1508955	47	หนองกะปอ	แหล่งน้ำ	หนอง	เล็ก	บ้านแหลมหว้า	10	หัวสำโรง	แปลงยาว	ฉะเชิงเทรา	11.02	0.04	-	กระทรวงมหาดไทย

ตารางที่ ง.2-3 แสดงทะเบียนแหล่งน้ำและผู้ใช้น้ำในลุ่มน้ำบางปะกง (ต่อ)

รหัสแหล่งน้ำ/ผู้ใช้น้ำ	WGS_E	WGS_N	โซน	ชื่อแหล่งน้ำ/ผู้ใช้น้ำ	ประเภท_1	ประเภท_2	ขนาดโครงการ	บ้าน	หมู่	ตำบล	อำเภอ	จังหวัด	พื้นที่ (ไร่)	ความจุ (ล้าน ลบ.ม.)	พื้นที่ชลประทาน/รับประโยชน์ (ไร่)	หน่วยงาน
15101607	744550	1508454	47	หนองห้าง	แหล่งน้ำ	หนอง	เล็ก	บ้านแหลมหว้า	10	หัวสำโรง	แปลงยาว	ฉะเชิงเทรา	2.76	0.01	-	กระทรวงมหาดไทย
15101608	744057	1508420	47	หนองหัวควาย	แหล่งน้ำ	หนอง	เล็ก	บ้านแหลมหว้า	10	หัวสำโรง	แปลงยาว	ฉะเชิงเทรา	3.84	0.01	-	กระทรวงมหาดไทย
15101609	753564	1507790	47	บ่อลูกรังเก่า	แหล่งน้ำ	บ่อ	เล็ก	บ้านหนองสะทิต	11	หัวสำโรง	แปลงยาว	ฉะเชิงเทรา	10.48	0.03	-	-
15101610	752849	1508227	47	บ่อลูกรังเก่า	แหล่งน้ำ	บ่อ	เล็ก	บ้านหนองสะทิต	11	หัวสำโรง	แปลงยาว	ฉะเชิงเทรา	4.30	0.01	-	-
15101611	746968	1508611	47	หนองอากาศใหญ่	แหล่งน้ำ	หนอง	เล็ก	บ้านเนินตะค้อ	12	หัวสำโรง	แปลงยาว	ฉะเชิงเทรา	18.23	0.07	-	-
15101612	746709	1509042	47	สระผลิตน้ำประปาเทศบาล	แหล่งน้ำ	สระน้ำ	เล็ก	บ้านเนินตะค้อ	12	หัวสำโรง	แปลงยาว	ฉะเชิงเทรา	16.02	0.06	-	-
15101613	746886	1509149	47	สระผลิตน้ำประปาเทศบาล	แหล่งน้ำ	สระน้ำ	เล็ก	บ้านเนินตะค้อ	12	หัวสำโรง	แปลงยาว	ฉะเชิงเทรา	10.97	0.04	-	-
15101614	745517	1509414	47	หนองตาแมน	แหล่งน้ำ	หนอง	เล็ก	บ้านเนินตะค้อ	12	หัวสำโรง	แปลงยาว	ฉะเชิงเทรา	7.00	0.02	-	กระทรวงมหาดไทย
15101615	755566	1491532	47	ไม่มีชื่อ	แหล่งน้ำ	สระน้ำ	เล็ก	บ้านหนองปลาไหล	1	หนองไม้แก่น	แปลงยาว	ฉะเชิงเทรา	10.99	0.05	-	-
15101616	755635	1492432	47	ไม่มีชื่อ	แหล่งน้ำ	สระน้ำ	เล็ก	บ้านหนองปลาไหล	1	หนองไม้แก่น	แปลงยาว	ฉะเชิงเทรา	2.12	0.01	-	-
15101617	760665	1493211	47	หนองน้ำ	แหล่งน้ำ	หนอง	เล็ก	บ้านหนองสร้อยดิ่ง	2	หนองไม้แก่น	แปลงยาว	ฉะเชิงเทรา	5.66	0.02	-	-
15101618	759448	1492212	47	สระน้ำบ้านเนินกระถิน	แหล่งน้ำ	สระน้ำ	เล็ก	บ้านหนองสร้อยดิ่ง	2	หนองไม้แก่น	แปลงยาว	ฉะเชิงเทรา	2.95	0.01	-	กระทรวงมหาดไทย
15101619	759009	1492563	47	สระน้ำบ้านหนองไทรบน แปลงที่ 4	แหล่งน้ำ	สระน้ำ	เล็ก	บ้านหนองสร้อยดิ่ง	2	หนองไม้แก่น	แปลงยาว	ฉะเชิงเทรา	16.40	0.05	-	กระทรวงมหาดไทย
15101620	755999	1496232	47	หนองน้ำ	แหล่งน้ำ	หนอง	เล็ก	บ้านไทรทอง	3	หนองไม้แก่น	แปลงยาว	ฉะเชิงเทรา	2.88	0.01	-	-
15101621	756889	1498623	47	ไม่มีชื่อ	แหล่งน้ำ	สระน้ำ	เล็ก	บ้านไทรทอง	3	หนองไม้แก่น	แปลงยาว	ฉะเชิงเทรา	2.23	0.01	-	-
15101622	755037	1496441	47	สระเก็บน้ำบ้านไทรทอง แปลงที่ 1	แหล่งน้ำ	สระน้ำ	เล็ก	บ้านไทรทอง	3	หนองไม้แก่น	แปลงยาว	ฉะเชิงเทรา	5.33	0.02	-	กระทรวงมหาดไทย
15101623	755749	1497006	47	สระเก็บน้ำบ้านไทรทอง แปลงที่ 2	แหล่งน้ำ	สระน้ำ	เล็ก	บ้านไทรทอง	3	หนองไม้แก่น	แปลงยาว	ฉะเชิงเทรา	4.09	0.01	-	กระทรวงมหาดไทย
15101624	758923	1492948	47	ไม่มีชื่อ	แหล่งน้ำ	สระน้ำ	เล็ก	บ้านปักนนทรี	4	หนองไม้แก่น	แปลงยาว	ฉะเชิงเทรา	3.50	0.01	-	-
15101625	758952	1493723	47	ไม่มีชื่อ	แหล่งน้ำ	สระน้ำ	เล็ก	บ้านปักนนทรี	4	หนองไม้แก่น	แปลงยาว	ฉะเชิงเทรา	5.11	0.01	-	-
15101626	758562	1494359	47	ไม่มีชื่อ	แหล่งน้ำ	สระน้ำ	เล็ก	บ้านปักนนทรี	4	หนองไม้แก่น	แปลงยาว	ฉะเชิงเทรา	21.22	0.07	-	-
15101627	757997	1492249	47	สระน้ำบ้านหนองไทรบน แปลงที่ 2	แหล่งน้ำ	สระน้ำ	เล็ก	บ้านปักนนทรี	4	หนองไม้แก่น	แปลงยาว	ฉะเชิงเทรา	10.05	0.03	-	กระทรวงมหาดไทย
15101628	759287	1493859	47	สระเก็บน้ำบ้านหนองน้ำขาวแปลงที่ 2	แหล่งน้ำ	หนอง	เล็ก	บ้านปักนนทรี	4	หนองไม้แก่น	แปลงยาว	ฉะเชิงเทรา	0.75	0.00	-	กระทรวงมหาดไทย
15101629	761022	1494907	47	สระเก็บน้ำบ้านเขาสะท้อน	แหล่งน้ำ	สระน้ำ	เล็ก	บ้านเขาสะท้าน	5	หนองไม้แก่น	แปลงยาว	ฉะเชิงเทรา	3.52	0.01	-	กระทรวงมหาดไทย
15101630	759481	1494727	47	สระเก็บน้ำบ้านหนองน้ำขาวแปลงที่ 1	แหล่งน้ำ	หนอง	เล็ก	บ้านเขาสะท้าน	5	หนองไม้แก่น	แปลงยาว	ฉะเชิงเทรา	6.91	0.02	-	กระทรวงมหาดไทย
15101631	753942	1493173	47	ไม่มีชื่อ	แหล่งน้ำ	สระน้ำ	เล็ก	บ้านโกรกแก้ววงพระจันทร์	6	หนองไม้แก่น	แปลงยาว	ฉะเชิงเทรา	2.70	0.01	-	-
15101632	754855	1494285	47	ไม่มีชื่อ	แหล่งน้ำ	สระน้ำ	เล็ก	บ้านโกรกแก้ววงพระจันทร์	6	หนองไม้แก่น	แปลงยาว	ฉะเชิงเทรา	3.50	0.01	-	-
15101633	755521	1493604	47	ไม่มีชื่อ	แหล่งน้ำ	สระน้ำ	เล็ก	บ้านหนองน้ำขาว	7	หนองไม้แก่น	แปลงยาว	ฉะเชิงเทรา	2.96	0.01	-	-
15101634	755443	1494070	47	ไม่มีชื่อ	แหล่งน้ำ	สระน้ำ	เล็ก	บ้านหนองน้ำขาว	7	หนองไม้แก่น	แปลงยาว	ฉะเชิงเทรา	2.01	0.01	-	-

ตารางที่ ง.2-3 แสดงทะเบียนแหล่งน้ำและผู้ใช้น้ำในลุ่มน้ำบางปะกง (ต่อ)

รหัสแหล่งน้ำ/ผู้ใช้น้ำ	WGS_E	WGS_N	โซน	ชื่อแหล่งน้ำ/ผู้ใช้น้ำ	ประเภท_1	ประเภท_2	ขนาดโครงการ	บ้าน	หมู่	ตำบล	อำเภอ	จังหวัด	พื้นที่ (ไร่)	ความจุ (ล้าน ลบ.ม.)	พื้นที่ชลประทาน/รับประโยชน์ (ไร่)	หน่วยงาน
15101635	756642	1495432	47	ไม่มีชื่อ	แหล่งน้ำ	สระน้ำ	เล็ก	บ้านหนองน้ำขาว	7	หนองไม้แก่น	แปลงยาว	ฉะเชิงเทรา	4.74	0.02	-	-
15101636	757079	1495587	47	สระเก็บน้ำบ้านบึงจิก	แหล่งน้ำ	สระน้ำ	เล็ก	บ้านหนองน้ำขาว	7	หนองไม้แก่น	แปลงยาว	ฉะเชิงเทรา	5.07	0.02	-	กระทรวงมหาดไทย
15101637	755983	1495066	47	สระเก็บน้ำบ้านปักนนทรีย์	แหล่งน้ำ	สระน้ำ	เล็ก	บ้านหนองน้ำขาว	7	หนองไม้แก่น	แปลงยาว	ฉะเชิงเทรา	5.51	0.02	-	กระทรวงมหาดไทย
15101638	764493	1491340	47	ไม่มีชื่อ	แหล่งน้ำ	สระน้ำ	เล็ก	บ้านหลุมมะขาม	8	หนองไม้แก่น	แปลงยาว	ฉะเชิงเทรา	2.49	0.01	-	-
15101639	762825	1489409	47	ไม่มีชื่อ	แหล่งน้ำ	สระน้ำ	เล็ก	บ้านห้าแยก	9	หนองไม้แก่น	แปลงยาว	ฉะเชิงเทรา	4.40	0.01	-	-
15101640	762667	1489884	47	ไม่มีชื่อ	แหล่งน้ำ	สระน้ำ	เล็ก	บ้านห้าแยก	9	หนองไม้แก่น	แปลงยาว	ฉะเชิงเทรา	3.37	0.01	-	-
15101641	762766	1489953	47	หนองน้ำ	แหล่งน้ำ	หนอง	เล็ก	บ้านห้าแยก	9	หนองไม้แก่น	แปลงยาว	ฉะเชิงเทรา	3.75	0.01	-	-
15101642	763382	1490299	47	ไม่มีชื่อ	แหล่งน้ำ	สระน้ำ	เล็ก	บ้านห้าแยก	9	หนองไม้แก่น	แปลงยาว	ฉะเชิงเทรา	2.39	0.01	-	-
15101643	762061	1490330	47	ไม่มีชื่อ	แหล่งน้ำ	สระน้ำ	เล็ก	บ้านห้าแยก	9	หนองไม้แก่น	แปลงยาว	ฉะเชิงเทรา	2.75	0.01	-	-
15101644	763358	1490402	47	ไม่มีชื่อ	แหล่งน้ำ	สระน้ำ	เล็ก	บ้านห้าแยก	9	หนองไม้แก่น	แปลงยาว	ฉะเชิงเทรา	2.43	0.01	-	-
15101645	762669	1490702	47	ไม่มีชื่อ	แหล่งน้ำ	สระน้ำ	เล็ก	บ้านห้าแยก	9	หนองไม้แก่น	แปลงยาว	ฉะเชิงเทรา	2.62	0.01	-	-
15101646	762654	1491430	47	ไม่มีชื่อ	แหล่งน้ำ	สระน้ำ	เล็ก	บ้านห้าแยก	9	หนองไม้แก่น	แปลงยาว	ฉะเชิงเทรา	8.72	0.03	-	-
15101647	762813	1491456	47	ไม่มีชื่อ	แหล่งน้ำ	สระน้ำ	เล็ก	บ้านห้าแยก	9	หนองไม้แก่น	แปลงยาว	ฉะเชิงเทรา	4.77	0.01	-	-
15101648	762875	1491632	47	ไม่มีชื่อ	แหล่งน้ำ	สระน้ำ	เล็ก	บ้านห้าแยก	9	หนองไม้แก่น	แปลงยาว	ฉะเชิงเทรา	7.29	0.02	-	-
15101649	762157	1491386	47	สระเก็บน้ำบ้านหนองไม่แก่น แปลงที่ 1	แหล่งน้ำ	สระน้ำ	เล็ก	บ้านห้าแยก	9	หนองไม้แก่น	แปลงยาว	ฉะเชิงเทรา	13.50	0.04	-	กระทรวงมหาดไทย
15101650	762188	1491229	47	สระเก็บน้ำบ้านหนองไม่แก่น แปลงที่ 2	แหล่งน้ำ	สระน้ำ	เล็ก	บ้านห้าแยก	9	หนองไม้แก่น	แปลงยาว	ฉะเชิงเทรา	3.02	0.01	-	กระทรวงมหาดไทย
15101651	752627	1494470	47	ไม่มีชื่อ	แหล่งน้ำ	สระน้ำ	เล็ก	บ้านโกรกแก้ววงพระจันทร์	10	หนองไม้แก่น	แปลงยาว	ฉะเชิงเทรา	4.24	0.01	-	-
15101652	763236	1494051	47	หนองน้ำ	แหล่งน้ำ	หนอง	เล็ก	บ้านเขาสะท้อนบน	10	หนองไม้แก่น	แปลงยาว	ฉะเชิงเทรา	11.06	0.03	-	-
15101653	761512	1494436	47	ไม่มีชื่อ	แหล่งน้ำ	สระน้ำ	เล็ก	บ้านเขาสะท้อนบน	10	หนองไม้แก่น	แปลงยาว	ฉะเชิงเทรา	7.36	0.02	-	-
15101654	754937	1496238	47	ไม่มีชื่อ	แหล่งน้ำ	สระน้ำ	เล็ก	บ้านไทรทอง	11	หนองไม้แก่น	แปลงยาว	ฉะเชิงเทรา	2.85	0.01	-	-
15101655	758298	1491676	47	ไม่มีชื่อ	แหล่งน้ำ	สระน้ำ	เล็ก	บ้านหนองไทรบน	11	หนองไม้แก่น	แปลงยาว	ฉะเชิงเทรา	4.30	0.01	-	-
15101656	757628	1491454	47	สระน้ำบ้านหนองไทรบน แปลงที่ 3	แหล่งน้ำ	สระน้ำ	เล็ก	บ้านหนองไทรบน	11	หนองไม้แก่น	แปลงยาว	ฉะเชิงเทรา	4.11	0.01	-	กระทรวงมหาดไทย
15101657	729694	1525495	47	ไม่มีชื่อ	แหล่งน้ำ	สระน้ำ	เล็ก	บ้านวังขอน	1	ก้อนแก้ว	คลองเขื่อน	ฉะเชิงเทรา	14.80	0.03	-	-
15101658	729618	1525564	47	ไม่มีชื่อ	แหล่งน้ำ	สระน้ำ	เล็ก	บ้านดอนสนาม	2	ก้อนแก้ว	คลองเขื่อน	ฉะเชิงเทรา	7.59	0.02	-	-
15101659	729916	1526539	47	ไม่มีชื่อ	แหล่งน้ำ	สระน้ำ	เล็ก	บ้านดอนสนาม	2	ก้อนแก้ว	คลองเขื่อน	ฉะเชิงเทรา	1.99	0.01	-	-
15101660	733130	1523096	47	ไม่มีชื่อ	แหล่งน้ำ	สระน้ำ	เล็ก	บ้านควายเขาหัก	5	ก้อนแก้ว	คลองเขื่อน	ฉะเชิงเทรา	2.75	0.01	-	-
15101661	730850	1520271	47		แหล่งน้ำ	สระน้ำ	เล็ก	บ้านบางกะเสน	6	ก้อนแก้ว	คลองเขื่อน	ฉะเชิงเทรา	7.04	0.02	-	-
15101662	731473	1526745	47	ไม่มีชื่อ	แหล่งน้ำ	สระน้ำ	เล็ก	บ้านวังขอน	1	คลองเขื่อน	คลองเขื่อน	ฉะเชิงเทรา	5.90	0.02	-	-

ตารางที่ ง.2-3 แสดงทะเบียนแหล่งน้ำและผู้ใช้น้ำในลุ่มน้ำบางปะกง (ต่อ)

รหัสแหล่งน้ำ/ผู้ใช้น้ำ	WGS_E	WGS_N	โซน	ชื่อแหล่งน้ำ/ผู้ใช้น้ำ	ประเภท_1	ประเภท_2	ขนาดโครงการ	บ้าน	หมู่	ตำบล	อำเภอ	จังหวัด	พื้นที่ (ไร่)	ความจุ (ล้าน ลบ.ม.)	พื้นที่ชลประทาน/รับประโยชน์ (ไร่)	หน่วยงาน
15101663	735310	1526249	47	ไม่มีชื่อ	แหล่งน้ำ	สระน้ำ	เล็ก	บ้านกล้วย	2	คลองเขื่อน	คลองเขื่อน	ฉะเชิงเทรา	7.59	0.01	-	-
15101664	734758	1526727	47	ไม่มีชื่อ	แหล่งน้ำ	สระน้ำ	เล็ก	บ้านลาดปลาค้าว	2	คลองเขื่อน	คลองเขื่อน	ฉะเชิงเทรา	12.88	0.03	-	-
15101665	734995	1526899	47	ไม่มีชื่อ	แหล่งน้ำ	สระน้ำ	เล็ก	บ้านลาดปลาค้าว	2	คลองเขื่อน	คลองเขื่อน	ฉะเชิงเทรา	3.02	0.01	-	-
15101666	734435	1527058	47	หนองปลาเน่า	แหล่งน้ำ	หนอง	เล็ก	บ้านลาดปลาค้าว	2	คลองเขื่อน	คลองเขื่อน	ฉะเชิงเทรา	3.90	0.01	-	กระทรวงมหาดไทย
15101667	734070	1523413	47	ไม่มีชื่อ	แหล่งน้ำ	สระน้ำ	เล็ก	บ้านหัวลำพู	4	คลองเขื่อน	คลองเขื่อน	ฉะเชิงเทรา	62.86	0.38	-	-
15101668	733790	1523518	47	ไม่มีชื่อ	แหล่งน้ำ	สระน้ำ	เล็ก	บ้านหัวลำพู	4	คลองเขื่อน	คลองเขื่อน	ฉะเชิงเทรา	61.98	0.38	-	-
15101669	733511	1524859	47	ไม่มีชื่อ	แหล่งน้ำ	สระน้ำ	เล็ก	บ้านวังควาย	5	คลองเขื่อน	คลองเขื่อน	ฉะเชิงเทรา	5.18	0.10	-	-
15101670	733788	1525620	47	อ่างเก็บน้ำ	แหล่งน้ำ	อ่างเก็บน้ำ	เล็ก	บ้านวังควาย	5	คลองเขื่อน	คลองเขื่อน	ฉะเชิงเทรา	3.42	0.01	-	-
15101671	733775	1526148	47	หนองน้ำ	แหล่งน้ำ	หนอง	เล็ก	บ้านวังควาย	5	คลองเขื่อน	คลองเขื่อน	ฉะเชิงเทรา	4.39	0.01	-	-
15101672	734085	1526325	47	ไม่มีชื่อ	แหล่งน้ำ	สระน้ำ	เล็ก	บ้านวังควาย	5	คลองเขื่อน	คลองเขื่อน	ฉะเชิงเทรา	13.93	0.05	-	-
15101673	733808	1526909	47	ไม่มีชื่อ	แหล่งน้ำ	สระน้ำ	เล็ก	บ้านวังควาย	5	คลองเขื่อน	คลองเขื่อน	ฉะเชิงเทรา	7.38	0.02	-	-
15101674	733381	1522861	47	ไม่มีชื่อ	แหล่งน้ำ	สระน้ำ	เล็ก	บ้านควายเขาหัก	5	คลองเขื่อน	คลองเขื่อน	ฉะเชิงเทรา	17.89	0.03	-	-
15101675	732890	1528738	47	ไม่มีชื่อ	แหล่งน้ำ	สระน้ำ	เล็ก	บ้านสมอน้อย	1	บางโรง	คลองเขื่อน	ฉะเชิงเทรา	2.60	0.01	-	-
15101676	731776	1529269	47	ไม่มีชื่อ	แหล่งน้ำ	สระน้ำ	เล็ก	บ้านสมอน้อย	1	บางโรง	คลองเขื่อน	ฉะเชิงเทรา	48.95	0.30	-	-
15101677	728683	1526681	47	ไม่มีชื่อ	แหล่งน้ำ	สระน้ำ	เล็ก	บ้านดอนสนาม	2	บางโรง	คลองเขื่อน	ฉะเชิงเทรา	5.89	0.02	-	-
15101678	728852	1526557	47	ไม่มีชื่อ	แหล่งน้ำ	สระน้ำ	เล็ก	บ้านดอนสนาม	2	บางโรง	คลองเขื่อน	ฉะเชิงเทรา	4.95	0.02	-	-
15101679	728995	1526845	47	ไม่มีชื่อ	แหล่งน้ำ	สระน้ำ	เล็ก	บ้านดอนสนาม	2	บางโรง	คลองเขื่อน	ฉะเชิงเทรา	6.33	0.02	-	-
15101680	729162	1526947	47	ไม่มีชื่อ	แหล่งน้ำ	สระน้ำ	เล็ก	บ้านดอนสนาม	2	บางโรง	คลองเขื่อน	ฉะเชิงเทรา	5.21	0.02	-	-
15101681	729283	1527019	47	ไม่มีชื่อ	แหล่งน้ำ	สระน้ำ	เล็ก	บ้านดอนสนาม	2	บางโรง	คลองเขื่อน	ฉะเชิงเทรา	3.35	0.01	-	-
15101682	729033	1526978	47	ไม่มีชื่อ	แหล่งน้ำ	สระน้ำ	เล็ก	บ้านดอนสนาม	2	บางโรง	คลองเขื่อน	ฉะเชิงเทรา	30.48	0.18	-	-
15101683	732906	1528139	47	ไม่มีชื่อ	แหล่งน้ำ	สระน้ำ	เล็ก	บ้านคลองบางโรง	4	บางโรง	คลองเขื่อน	ฉะเชิงเทรา	6.02	0.02	-	-
15101684	733008	1528255	47	ไม่มีชื่อ	แหล่งน้ำ	สระน้ำ	เล็ก	บ้านคลองบางโรง	4	บางโรง	คลองเขื่อน	ฉะเชิงเทรา	3.87	0.01	-	-
15101685	732502	1528312	47	ไม่มีชื่อ	แหล่งน้ำ	สระน้ำ	เล็ก	บ้านคลองบางโรง	4	บางโรง	คลองเขื่อน	ฉะเชิงเทรา	2.74	0.01	-	-
15101686	731570	1528321	47	ไม่มีชื่อ	แหล่งน้ำ	สระน้ำ	เล็ก	บ้านคลองบางโรง	4	บางโรง	คลองเขื่อน	ฉะเชิงเทรา	3.20	0.01	-	-
15101687	732508	1531217	47	ไม่มีชื่อ	แหล่งน้ำ	สระน้ำ	เล็ก	บ้านกอไผ่	5	บางโรง	คลองเขื่อน	ฉะเชิงเทรา	18.21	0.07	-	-
15101688	731345	1529827	47	หนองน้ำ	แหล่งน้ำ	หนอง	เล็ก	บ้านคลองสามเสร็จ	6	บางโรง	คลองเขื่อน	ฉะเชิงเทรา	6.01	0.02	-	-
15101689	730860	1530759	47	ไม่มีชื่อ	แหล่งน้ำ	สระน้ำ	เล็ก	บ้านคลองสามเสร็จ	6	บางโรง	คลองเขื่อน	ฉะเชิงเทรา	2.67	0.01	-	-
15101690	729447	1530875	47	ไม่มีชื่อ	แหล่งน้ำ	สระน้ำ	เล็ก	บ้านคลองสามเสร็จ	6	บางโรง	คลองเขื่อน	ฉะเชิงเทรา	16.69	0.07	-	-

ตารางที่ ง.2-3 แสดงทะเบียนแหล่งน้ำและผู้ใช้น้ำในลุ่มน้ำบางปะกง (ต่อ)

รหัสแหล่งน้ำ/ผู้ใช้น้ำ	WGS_E	WGS_N	โซน	ชื่อแหล่งน้ำ/ผู้ใช้น้ำ	ประเภท_1	ประเภท_2	ขนาดโครงการ	บ้าน	หมู่	ตำบล	อำเภอ	จังหวัด	พื้นที่ (ไร่)	ความจุ (ล้าน ลบ.ม.)	พื้นที่ชลประทาน/รับประโยชน์ (ไร่)	หน่วยงาน
15101691	728900	1528581	47	ไม่มีชื่อ	แหล่งน้ำ	สระน้ำ	เล็ก	บ้านตลิ่งชัน	7	บางโรง	คลองเขื่อน	ฉะเชิงเทรา	5.03	0.02	-	-
15101692	729217	1528666	47	ไม่มีชื่อ	แหล่งน้ำ	สระน้ำ	เล็ก	บ้านตลิ่งชัน	7	บางโรง	คลองเขื่อน	ฉะเชิงเทรา	3.79	0.01	-	-
15101693	729167	1528686	47	ไม่มีชื่อ	แหล่งน้ำ	สระน้ำ	เล็ก	บ้านตลิ่งชัน	7	บางโรง	คลองเขื่อน	ฉะเชิงเทรา	2.42	0.01	-	-
15101694	729654	1528769	47	ไม่มีชื่อ	แหล่งน้ำ	สระน้ำ	เล็ก	บ้านตลิ่งชัน	7	บางโรง	คลองเขื่อน	ฉะเชิงเทรา	4.26	0.01	-	-
15101695	729165	1528959	47	ไม่มีชื่อ	แหล่งน้ำ	สระน้ำ	เล็ก	บ้านตลิ่งชัน	7	บางโรง	คลองเขื่อน	ฉะเชิงเทรา	2.45	0.01	-	-
15101696	728638	1528992	47	ไม่มีชื่อ	แหล่งน้ำ	สระน้ำ	เล็ก	บ้านตลิ่งชัน	7	บางโรง	คลองเขื่อน	ฉะเชิงเทรา	8.15	0.02	-	-
15101697	729013	1529410	47	ไม่มีชื่อ	แหล่งน้ำ	สระน้ำ	เล็ก	บ้านตลิ่งชัน	7	บางโรง	คลองเขื่อน	ฉะเชิงเทรา	7.72	0.02	-	-
15101698	729691	1530138	47	ไม่มีชื่อ	แหล่งน้ำ	สระน้ำ	เล็ก	บ้านตลิ่งชัน	7	บางโรง	คลองเขื่อน	ฉะเชิงเทรา	5.64	0.01	-	-
15101699	728514	1530472	47	ไม่มีชื่อ	แหล่งน้ำ	สระน้ำ	เล็ก	บ้านตลิ่งชัน	7	บางโรง	คลองเขื่อน	ฉะเชิงเทรา	3.14	0.01	-	-
15101700	732970	1521197	47	หนองกระพงคา	แหล่งน้ำ	หนอง	เล็ก	บ้านควายเขาหัก	5	บางตลาด	คลองเขื่อน	ฉะเชิงเทรา	1.59	0.01	-	กระทรวงมหาดไทย
15101701	724770	1514917	47	กปภ.สาขาฉะเชิงเทรา - แม่ข่ายฉะเชิงเทรา	ผู้ใช้น้ำ	สถานีสูบน้ำ	เล็ก	บ้านประตูน้ำท่าไข่	1	หน้าเมือง	เมืองฉะเชิงเทรา	ฉะเชิงเทรา	-	-	-	การประปาส่วนภูมิภาค
15101702	712346	1498469	47	กปภ.สาขาบางปะกง - แม่ข่ายบางปะกง	ผู้ใช้น้ำ	สถานีสูบน้ำ	เล็ก	บ้านหลังสวน	2	บางวัว	บางปะกง	ฉะเชิงเทรา	-	-	-	การประปาส่วนภูมิภาค
15101703	712350	1510784	47	กปภ.สาขาบางคล้า - หน่วยบริการเทพราช	ผู้ใช้น้ำ	สถานีสูบน้ำ	เล็ก	บ้านคลองเกาะไร่	4	เทพราช	บ้านโพธิ์	ฉะเชิงเทรา	-	-	-	การประปาส่วนภูมิภาค
15101704	725625	1488721	47	กปภ.สาขาพนัสนิคม - หน่วยบริการพานทอง	ผู้ใช้น้ำ	สถานีสูบน้ำ	เล็ก	บ้านท่าพลับพลา	3	พานทอง	พานทอง	ชลบุรี	-	-	-	การประปาส่วนภูมิภาค
15101705	728378	1471242	47	กปภ.สาขาบ้านบึง - แม่ข่ายบ้านบึง	ผู้ใช้น้ำ	สถานีสูบน้ำ	เล็ก	บ้านบึง	1	บ้านบึง	บ้านบึง	ชลบุรี	-	-	-	การประปาส่วนภูมิภาค
15101706	741910	1461823	47	กปภ.สาขาบ้านบึง - หน่วยบริการหนองไผ่แก้ว	ผู้ใช้น้ำ	สถานีสูบน้ำ	เล็ก	บ้านหนองไผ่แก้ว	5	หนองไผ่แก้ว	บ้านบึง	ชลบุรี	-	-	-	การประปาส่วนภูมิภาค

ตารางที่ ง.2-4 ข้อมูลลำน้ำและลำดับศักดิ์ลำน้ำในลุ่มน้ำบางปะกง

ลำดับ	ลำดับศักดิ์ลำน้ำ	ชื่อลำน้ำ	ความยาว (กม.)
1	8	แม่น้ำบางปะกง	81.65
2	7	คลองท่าลาด	50.01
3	7	คลองพระปรง	43.07
4	7	แม่น้ำบางปะกง	160.12
5	6	คลองพระปรง	105.08
6	6	คลองพระสะทึง	113.03
7	6	คลองระบม	22.88
8	6	คลองสียัด	69.75
9	6	คลองอ้อมแก้ว	28.06
10	6	แควหนุมาน	27.14
11	6	แม่น้ำนครนายก	65.00
12	5		1.25
13	5	คลองกะวัดกองใหญ่	3.80
14	5	คลองตะเกรา	6.77
15	5	คลองตาหลัง	56.62
16	5	คลองบ้านนา	31.40
17	5	คลองพระเพลิงใหญ่	4.59
18	5	คลองพระสะทึง	16.95
19	5	คลองระบม	22.86
20	5	คลองวังจิก	9.04
21	5	คลองสียัด	12.43
22	5	คลองหลวง	69.64
23	5	คลองอ้อมแก้ว	48.65
24	5	แควโขมง	41.41
25	5	แควหนุมาน	18.51
26	5	แม่น้ำนครนายก	49.81
27	5	ห้วยไคร้	38.68
28	5	ห้วยยาง	4.64
29	4		0.82
30	4		0.42
31	4		0.44
32	4		0.67
33	4		0.54
34	4		0.73
35	4		0.47
36	4		1.08
37	4		0.85

ลำดับ	ลำดับศักดิ์ลำน้ำ	ชื่อลำน้ำ	ความยาว (กม.)
38	4		0.81
39	4		0.08
40	4		0.24
41	4		2.26
42	4		0.80
43	4		0.32
44	4		0.41
45	4		0.29
46	4		2.55
47	4		0.17
48	4	คลองกระต่าย	13.11
49	4	คลองกะวัดกองใหญ่	21.31
50	4	คลองกัดตานาวใหญ่	9.77
51	4	คลองเกลือ	7.44
52	4	คลองไก่เถือน	5.26
53	4	คลองไก่เถื่อน	13.04
54	4	คลองไก่อั้ง	3.99
55	4	คลองไคร้	9.06
56	4	คลองเจ้าแรง	29.38
57	4	คลองชำปางาม	5.07
58	4	คลองดินแดง	4.22
59	4	คลองตะเกรา	32.09
60	4	คลองตาสูตร	44.41
61	4	คลองตาหลัง	47.31
62	4	คลองทรมาด	1.35
63	4	คลองทรายทอง	18.06
64	4	คลองท่ากระบาก	19.93
65	4	คลองธาร	19.16
66	4	คลองนาแขม	0.33
67	4	คลองนางชิง	27.09
68	4	คลองนางรอง	13.20
69	4	คลองบางคาง	26.64
70	4	คลองบ้านนา	6.98
71	4	คลองพระปรง	48.88
72	4	คลองพระเพลิงน้อย	6.51
73	4	คลองพระเพลิงใหญ่	24.83
74	4	คลองพระสะทึง	33.51

ตารางที่ ง.2-4 ข้อมูลลำน้ำและลำดับศักดิ์ลำน้ำในลุ่มน้ำบางปะกง (ต่อ)

ลำดับ	ลำดับศักดิ์ลำน้ำ	ชื่อลำน้ำ	ความยาว (กม.)
75	4	คลองพอก	14.89
76	4	คลองแพรกกะหมู	8.30
77	4	คลองมะละกอ	9.29
78	4	คลองยาง	7.78
79	4	คลองระบม	54.42
80	4	คลองวังจิก	13.53
81	4	คลองวังตะไคร้	14.65
82	4	คลองวังไทร	1.06
83	4	คลองส่งน้ำ	4.08
84	4	คลองสองพัด	18.48
85	4	คลองสียัด	2.90
86	4	คลองสียัด	34.61
87	4	คลองหลวง	9.56
88	4	คลองอ้อมแก้ว	6.13
89	4	คลองอีเสิศ	13.78
90	4	แควโขมง	18.05
91	4	แควหนุมาน	45.75
92	4	แม่น้ำนครนายก	18.82
93	4	แม่น้ำประจันตคาม	21.35
94	4	หนองหินแดง	0.50
95	4	ห้วยกรอกเคียน	11.86
96	4	ห้วยกระแทด	13.10
97	4	ห้วยกระพง	0.66
98	4	ห้วยคำภู	10.90
99	4	ห้วยไคร้	11.31
100	4	ห้วยตาแจ้ง	0.94
101	4	ห้วยตายหยาก	10.06
102	4	ห้วยทองคำพง	27.09
103	4	ห้วยน้ำเย็น	18.65
104	4	ห้วยปอ	10.14
105	4	ห้วยปายุบ	8.84
106	4	ห้วยฝอย	7.04
107	4	ห้วยยาง	63.57
108	4	ห้วยแล้ง	17.39
109	4	ห้วยวังมืด	9.68
110	4	ห้วยใหญ่	15.11
111	3		1.32
112	3		1.18
113	3		2.74
114	3		1.87
115	3		3.54
116	3		0.24
117	3		0.24
118	3		2.70
119	3		1.88
120	3		2.73
121	3		0.47
122	3		0.65
123	3		3.76
124	3		0.92
125	3		1.27
126	3		2.80
127	3		0.68
128	3		1.61
129	3		1.01
130	3		0.48
131	3		0.17
132	3		0.81
133	3		0.15
134	3		0.20
135	3		0.90
136	3		1.13
137	3		1.93
138	3		8.16
139	3		1.08
140	3		2.14
141	3		4.32
142	3		5.78
143	3		0.40
144	3		1.43
145	3		0.34
146	3		1.50
147	3		0.35
148	3		0.70

ตารางที่ ง.2-4 ข้อมูลลำน้ำและลำดับศักดิ์ลำน้ำในลุ่มน้ำบางปะกง (ต่อ)

ลำดับ	ลำดับศักดิ์ลำน้ำ	ชื่อลำน้ำ	ความยาว (กม.)
149	3		1.45
150	3		0.89
151	3		0.97
152	3		0.11
153	3		3.33
154	3		0.73
155	3		1.86
156	3		0.50
157	3		3.32
158	3		1.30
159	3		2.49
160	3		0.66
161	3		0.28
162	3		0.38
163	3		1.00
164	3		1.39
165	3		0.26
166	3		0.79
167	3		0.33
168	3		1.09
169	3		2.96
170	3		1.56
171	3		0.24
172	3		0.32
173	3		0.75
174	3		0.91
175	3		1.50
176	3		2.36
177	3		2.15
178	3		2.31
179	3		0.63
180	3		2.83
181	3		1.32
182	3		0.48
183	3		1.90
184	3		0.25
185	3		1.03

ลำดับ	ลำดับศักดิ์ลำน้ำ	ชื่อลำน้ำ	ความยาว (กม.)
186	3		1.92
187	3		1.33
188	3		1.58
189	3		1.70
190	3		2.11
191	3		1.15
192	3		0.53
193	3		1.22
194	3		1.06
195	3		1.73
196	3		2.03
197	3		0.21
198	3		0.72
199	3		0.31
200	3		0.40
201	3		0.71
202	3		2.96
203	3		2.82
204	3		0.35
205	3		0.23
206	3		0.30
207	3		0.70
208	3		0.68
209	3		0.45
210	3		0.10
211	3		0.22
212	3		0.10
213	3		3.64
214	3		1.44
215	3		3.32
216	3		2.04
217	3		0.55
218	3		0.80
219	3		1.20
220	3		0.64
221	3		0.56
222	3		0.52

ตารางที่ ง.2-4 ข้อมูลลำน้ำและลำดับศักดิ์ลำน้ำในลุ่มน้ำบางปะกง (ต่อ)

ลำดับ	ลำดับศักดิ์ลำน้ำ	ชื่อลำน้ำ	ความยาว (กม.)
223	3		2.12
224	3		3.78
225	3		1.55
226	3		0.21
227	3		1.91
228	3		0.89
229	3		1.54
230	3		1.80
231	3		1.84
232	3		1.12
233	3		0.43
234	3		0.87
235	3		0.39
236	3		1.15
237	3		0.51
238	3		0.78
239	3		1.52
240	3		1.53
241	3		0.78
242	3		1.24
243	3		0.87
244	3		0.83
245	3		1.69
246	3		0.48
247	3		0.21
248	3		0.41
249	3		0.23
250	3		0.33
251	3		2.27
252	3		1.07
253	3		1.80
254	3		0.77
255	3		0.43
256	3		0.59
257	3		1.26
258	3		0.51
259	3		0.85

ลำดับ	ลำดับศักดิ์ลำน้ำ	ชื่อลำน้ำ	ความยาว (กม.)
260	3		0.85
261	3		0.57
262	3		1.40
263	3		2.11
264	3		0.29
265	3		0.44
266	3		1.49
267	3		1.99
268	3		0.48
269	3		0.52
270	3		0.65
271	3		0.80
272	3		0.29
273	3		1.25
274	3		0.57
275	3		0.89
276	3		0.29
277	3		1.98
278	3		0.51
279	3		1.75
280	3		0.89
281	3		0.23
282	3		0.56
283	3		0.80
284	3		1.19
285	3		0.63
286	3		0.29
287	3		2.26
288	3		0.39
289	3		1.12
290	3		0.78
291	3		0.62
292	3		0.35
293	3		0.62
294	3		1.08
295	3		0.27
296	3		0.25

ตารางที่ ง.2-4 ข้อมูลลำน้ำและลำดับศักดิ์ลำน้ำในลุ่มน้ำบางปะกง (ต่อ)

ลำดับ	ลำดับศักดิ์ลำน้ำ	ชื่อลำน้ำ	ความยาว (กม.)
297	3		0.17
298	3		0.13
299	3		0.33
300	3	คลองกระต่าย	6.15
301	3	คลองกระเบาะ	19.67
302	3	คลองกะทา	6.68
303	3	คลองกะวัดกองเล็ก	11.81
304	3	คลองกะวัดกองใหญ่	21.00
305	3	คลองกัดตานาวใหญ่	7.40
306	3	คลองกันตรอง	6.75
307	3	คลองเกลือ	6.76
308	3	คลองไก่เถือน	2.29
309	3	คลองไก่เถื่อน	4.60
310	3	คลองไก่อั้ง	2.09
311	3	คลองขนาน	7.03
312	3	คลองขาหนองใหญ่	14.42
313	3	คลองขี้เหล็ก	3.71
314	3	คลองคันทุงน้อย	9.97
315	3	คลองคู่สร้าง	2.55
316	3	คลองไคร้	3.99
317	3	คลองงูเห่า	10.93
318	3	คลองจระเข้	8.85
319	3	คลองจักกรุ๊	5.00
320	3	คลองเจ้าแรง	9.51
321	3	คลองชลองแวง	10.46
322	3	คลองช่องลม	2.08
323	3	คลองชันระมาด	2.48
324	3	คลองช้างคลาน	9.74
325	3	คลองชำปางาม	4.17
326	3	คลองซับตะเคียน	6.14
327	3	คลองซับน้ำ	9.35
328	3	คลองซับมะกรูด	5.21
329	3	คลองดินแดง	10.15
330	3	คลองไดหิน	4.10
331	3	คลองตะเกรา	8.69
332	3	คลองตะเคียนอุดรู	19.15
333	3	คลองตะบะ	4.79
334	3	คลองตากล่ำ	6.32
335	3	คลองตาเทพ	2.79
336	3	คลองตาสาท	4.62
337	3	คลองตาสูตร	0.47
338	3	คลองตาหมื่นใหญ่	7.70
339	3	คลองตาหลัง	7.89
340	3	คลองโตนด	16.98
341	3	คลองทรมาด	6.36
342	3	คลองทราย	21.89
343	3	คลองทรายทอง	4.27
344	3	คลองท่ากระบาก	5.12
345	3	คลองท่าทองคำ	0.90
346	3	คลองท่าแห	16.89
347	3	คลองธาร	0.04
348	3	คลองนาแขม	6.86
349	3	คลองนางชิง	9.79
350	3	คลองนางรอง	1.82
351	3	คลองน้ำเขียว	2.23
352	3	คลองน้ำคำ	4.12
353	3	คลองน้ำซับ	23.69
354	3	คลองบางคาง	7.37
355	3	คลองบางหอย	44.35
356	3	คลองบ้านนา	8.45
357	3	คลองประโด	3.97
358	3	คลองปรู	3.06
359	3	คลองปลาโด	4.61
360	3	คลองปะตง	1.12
361	3	คลองปืบ	0.46
362	3	คลองปืนแตก	5.29
363	3	คลองเปลือกขม	0.71
364	3	คลองโป่ง	0.13
365	3	คลองโปร่ง	5.23
366	3	คลองฝาละมี	2.85
367	3	คลองพระปรง	3.69
368	3	คลองพระเพลิงน้อย	24.11
369	3	คลองพระเพลิงใหญ่	4.37
370	3	คลองพระสะทึง	5.58

ตารางที่ ง.2-4 ข้อมูลลำน้ำและลำดับศักดิ์ลำน้ำในลุ่มน้ำบางปะกง (ต่อ)

ลำดับ	ลำดับศักดิ์ลำน้ำ	ชื่อลำน้ำ	ความยาว (กม.)
371	3	คลองพราหมณี	5.38
372	3	คลองพลูหีบ	11.69
373	3	คลองพอก	6.65
374	3	คลองพัฒนาน้อย	6.21
375	3	คลองพันเง่า	5.99
376	3	คลองพันโป้	36.70
377	3	คลองพันไผ่	15.72
378	3	คลองแพรกกะหมู	1.25
379	3	คลองฟันปลา	8.71
380	3	คลองมณโฑ	10.29
381	3	คลองมโนรม	1.93
382	3	คลองมะเดือ	12.22
383	3	คลองมะละกอ	4.59
384	3	คลองมือไทร	10.19
385	3	คลองไม้เลี้ยง	2.60
386	3	คลองไม้เลี้ยงเล็	4.45
387	3	คลองยาง	45.51
388	3	คลองยายลาก	5.85
389	3	คลองร่วม	3.48
390	3	คลองระบม	21.91
391	3	คลองระบมปร้าน	10.74
392	3	คลองรำพึง	21.74
393	3	คลองแรด	3.82
394	3	คลองลำเจียก	5.17
395	3	คลองลำพาง	20.65
396	3	คลองวังจิก	6.04
397	3	คลองวังตะไคร้	11.17
398	3	คลองวังไทร	25.77
399	3	คลองสลัดได	2.05
400	3	คลองสวนพริก	6.83
401	3	คลองสองพัด	4.14
402	3	คลองสิบสาม	6.30
403	3	คลองสียัด	5.20
404	3	คลองสียัด	3.17
405	3	คลองสีเสียด	3.49
406	3	คลองหมาก	2.50
407	3	คลองหลวง	7.39
408	3	คลองหลอด	3.80
409	3	คลองหัวแหวน	3.63
410	3	คลองหาด	3.60
411	3	คลองหินเขียวช้าง	7.28
412	3	คลองหินเพลิง	4.30
413	3	คลองอมพนม	6.08
414	3	คลองอ้อมแก้ว	2.29
415	3	คลองอ่าง	17.06
416	3	คลองอีต้อง	3.54
417	3	คลองอีปาง	1.34
418	3	คลองอีเลิศ	6.85
419	3	คลองอีโสม	1.83
420	3	คลองอึงดำ	3.39
421	3	คลองอุดม	2.53
422	3	คลองโอ่ง	1.95
423	3	แควโขมง	18.84
424	3	แควหนุมาน	3.13
425	3	แม่น้ำนครนายก	8.95
426	3	แม่น้ำประจันตคาม	32.60
427	3	แม่น้ำใสใหญ่	27.51
428	3	ห้วยกบ	3.21
429	3	ห้วยกรอกเคียน	4.46
430	3	ห้วยกระโดด	3.96
431	3	ห้วยกระแทด	8.25
432	3	ห้วยกระบอก	2.53
433	3	ห้วยกะบ้า	0.75
434	3	ห้วยกะลาง	3.76
435	3	ห้วยกุดตะวัน	4.92
436	3	ห้วยไก่ชุม	3.67
437	3	ห้วยขมิ้น	5.81
438	3	ห้วยเขาฟ้าผ่า	2.91
439	3	ห้วยครอบ	11.67
440	3	ห้วยคำจัง	6.45
441	3	ห้วยคำภู	3.91
442	3	ห้วยไคร้	12.28
443	3	ห้วยชัน	10.06
444	3	ห้วยซับบอน	1.72

ตารางที่ ง.2-4 ข้อมูลลำน้ำและลำดับศักดิ์ลำน้ำในลุ่มน้ำบางปะกง (ต่อ)

ลำดับ	ลำดับศักดิ์ลำน้ำ	ชื่อลำน้ำ	ความยาว (กม.)
445	3	ห้วยซับยี	3.40
446	3	ห้วยแดงดัน	1.86
447	3	ห้วยแดงบิด	14.38
448	3	ห้วยตะคอง	3.62
449	3	ห้วยตาคล้อ	12.81
450	3	ห้วยตาแจ้ง	3.66
451	3	ห้วยตามะหาด	4.46
452	3	ห้วยตายหยาก	10.39
453	3	ห้วยแตงกรี	13.41
454	3	ห้วยทองคำพง	4.19
455	3	ห้วยไทร	2.90
456	3	ห้วยไทรสามขา	5.73
457	3	ห้วยน้ำมืด	1.25
458	3	ห้วยน้ำเย็น	10.19
459	3	ห้วยน้ำอ้อม	1.96
460	3	ห้วยปอ	8.90
461	3	ห้วยปายุบ	0.95
462	3	ห้วยโปง	1.55
463	3	ห้วยโปงแม่น	1.92
464	3	ห้วยฝอย	11.72
465	3	ห้วยพระปรงน้อย	12.43
466	3	ห้วยพลับพลึง	1.90
467	3	ห้วยพู	1.18
468	3	ห้วยม่วงโพรง	3.54
469	3	ห้วยมะพูด	1.71
470	3	ห้วยไม้แดง	2.02
471	3	ห้วยยาง	27.55
472	3	ห้วยลาดกระทิง	3.69
473	3	ห้วยลำพาง	2.70
474	3	ห้วยแล้ง	3.85
475	3	ห้วยวังมืด	5.74
476	3	ห้วยสอ	11.99
477	3	ห้วยสัก	5.75
478	3	ห้วยสันดัน	1.59
479	3	ห้วยสีหวด	1.53
480	3	ห้วยใสน้อย	26.45
481	3	ห้วยหนองน้ำเขียว	0.11
482	3	ห้วยหนองปรือ	9.51
483	3	ห้วยหลุมกลาง	1.89
484	3	ห้วยหินดาษ	8.14
485	3	ห้วยใหญ่	13.64
486	3	ห้วยอีตอง	13.87
487	2		0.47
488	2		0.71
489	2		0.33
490	2		1.25
491	2		0.25
492	2		3.29
493	2		5.64
494	2		0.32
495	2		3.79
496	2		0.50
497	2		0.07
498	2		1.85
499	2		0.62
500	2		1.21
501	2		0.40
502	2		0.61
503	2		0.42
504	2		1.34
505	2		3.83
506	2		0.69
507	2		0.37
508	2		1.55
509	2		0.38
510	2		2.89
511	2		0.12
512	2		2.50
513	2		0.51
514	2		0.97
515	2		0.47
516	2		0.90
517	2		0.30
518	2		2.76

ตารางที่ ง.2-4 ข้อมูลลำน้ำและลำดับศักดิ์ลำน้ำในลุ่มน้ำบางปะกง (ต่อ)

ลำดับ	ลำดับศักดิ์ลำน้ำ	ชื่อลำน้ำ	ความยาว (กม.)
519	2		0.59
520	2		0.28
521	2		0.50
522	2		1.25
523	2		1.20
524	2		0.30
525	2		1.65
526	2		1.21
527	2		1.51
528	2		0.46
529	2		0.87
530	2		1.18
531	2		1.53
532	2		0.83
533	2		3.87
534	2		0.88
535	2		0.07
536	2		1.48
537	2		0.39
538	2		4.63
539	2		4.10
540	2		2.07
541	2		0.35
542	2		1.72
543	2		4.33
544	2		1.33
545	2		0.44
546	2		0.95
547	2		1.68
548	2		0.74
549	2		1.56
550	2		0.13
551	2		0.74
552	2		0.42
553	2		0.36
554	2		1.07
555	2		0.84

ลำดับ	ลำดับศักดิ์ลำน้ำ	ชื่อลำน้ำ	ความยาว (กม.)
556	2		0.21
557	2		1.07
558	2		0.26
559	2		0.48
560	2		2.92
561	2		1.32
562	2		3.66
563	2		1.71
564	2		0.32
565	2		1.04
566	2		1.25
567	2		0.98
568	2		0.63
569	2		0.48
570	2		1.02
571	2		1.40
572	2		0.61
573	2		0.42
574	2		0.88
575	2		0.64
576	2		1.27
577	2		0.50
578	2		0.31
579	2		1.10
580	2		2.25
581	2		0.27
582	2		1.68
583	2		2.06
584	2		0.16
585	2		0.74
586	2		1.29
587	2		0.10
588	2		3.46
589	2		2.21
590	2		0.18
591	2		0.15
592	2		0.08

ตารางที่ ง.2-4 ข้อมูลลำน้ำและลำดับศักดิ์ลำน้ำในลุ่มน้ำบางปะกง (ต่อ)

ลำดับ	ลำดับศักดิ์ลำน้ำ	ชื่อลำน้ำ	ความยาว (กม.)
593	2		0.72
594	2		0.19
595	2		1.82
596	2		0.65
597	2		0.05
598	2		0.39
599	2		0.39
600	2		1.25
601	2		0.63
602	2		0.44
603	2		1.39
604	2		0.98
605	2		0.56
606	2		0.70
607	2		0.82
608	2		0.51
609	2		0.26
610	2		0.65
611	2		0.09
612	2		0.27
613	2		0.65
614	2		0.29
615	2		0.52
616	2		1.15
617	2		0.77
618	2		1.00
619	2		0.76
620	2		0.41
621	2		0.48
622	2		0.29
623	2		0.26
624	2		0.47
625	2		0.35
626	2		0.45
627	2		0.54
628	2		0.39
629	2		1.13

ลำดับ	ลำดับศักดิ์ลำน้ำ	ชื่อลำน้ำ	ความยาว (กม.)
630	2		1.46
631	2		2.35
632	2		0.58
633	2		1.92
634	2		0.50
635	2		0.36
636	2		1.38
637	2		0.41
638	2		0.98
639	2		0.17
640	2		0.61
641	2		0.77
642	2		1.01
643	2		0.78
644	2		0.50
645	2		0.52
646	2		0.31
647	2		0.04
648	2		0.60
649	2		0.54
650	2		0.14
651	2		0.14
652	2		0.17
653	2		0.41
654	2		0.26
655	2		1.29
656	2		0.76
657	2		0.27
658	2		0.32
659	2		0.13
660	2		1.15
661	2		2.64
662	2		1.09
663	2		0.33
664	2		0.78
665	2		0.60
666	2		0.91

ตารางที่ ง.2-4 ข้อมูลลำน้ำและลำดับศักดิ์ลำน้ำในลุ่มน้ำบางปะกง (ต่อ)

ลำดับ	ลำดับศักดิ์ลำน้ำ	ชื่อลำน้ำ	ความยาว (กม.)
667	2		0.35
668	2		1.47
669	2		0.30
670	2		2.25
671	2		0.30
672	2		1.44
673	2		0.29
674	2		0.84
675	2		0.47
676	2		0.48
677	2		0.25
678	2		0.42
679	2		1.05
680	2		0.53
681	2		0.06
682	2		1.20
683	2		1.22
684	2		6.59
685	2		0.44
686	2		2.16
687	2		4.39
688	2		0.97
689	2		0.47
690	2		1.49
691	2		0.06
692	2		0.09
693	2		0.17
694	2		0.20
695	2		0.18
696	2		0.70
697	2		0.49
698	2		0.14
699	2		0.46
700	2		1.25
701	2		0.02
702	2		1.16
703	2		2.75

ลำดับ	ลำดับศักดิ์ลำน้ำ	ชื่อลำน้ำ	ความยาว (กม.)
704	2		0.14
705	2		1.19
706	2		1.11
707	2		0.32
708	2		0.40
709	2		0.95
710	2		0.36
711	2		0.25
712	2		0.11
713	2		0.70
714	2		1.21
715	2		0.16
716	2		2.45
717	2		0.63
718	2		0.18
719	2		0.66
720	2		0.74
721	2		1.29
722	2		1.10
723	2		0.70
724	2		1.29
725	2		3.21
726	2		0.27
727	2		0.39
728	2		0.92
729	2		3.06
730	2		1.33
731	2		2.79
732	2		0.79
733	2		0.45
734	2		2.24
735	2		1.02
736	2		0.58
737	2		1.67
738	2		0.15
739	2		0.42
740	2		1.43

ตารางที่ ง.2-4 ข้อมูลลำน้ำและลำดับศักดิ์ลำน้ำในลุ่มน้ำบางปะกง (ต่อ)

ลำดับ	ลำดับศักดิ์ลำน้ำ	ชื่อลำน้ำ	ความยาว (กม.)
741	2		2.22
742	2		1.12
743	2		0.98
744	2		0.87
745	2		0.71
746	2		2.58
747	2		2.13
748	2		0.59
749	2		1.06
750	2		0.85
751	2		0.36
752	2		1.13
753	2		2.52
754	2		0.17
755	2		1.78
756	2		0.79
757	2		1.53
758	2		1.47
759	2		0.50
760	2		2.93
761	2		0.35
762	2		0.45
763	2		1.48
764	2		0.65
765	2		0.61
766	2		1.52
767	2		0.61
768	2		1.54
769	2		1.58
770	2		0.32
771	2		0.73
772	2		0.40
773	2		0.65
774	2		0.50
775	2		0.31
776	2		0.33
777	2		0.86

ลำดับ	ลำดับศักดิ์ลำน้ำ	ชื่อลำน้ำ	ความยาว (กม.)
778	2		1.44
779	2		0.51
780	2		1.55
781	2		2.38
782	2		0.20
783	2		0.83
784	2		1.41
785	2		1.01
786	2		0.82
787	2		0.59
788	2		1.10
789	2		0.68
790	2		0.47
791	2		0.71
792	2		0.68
793	2		0.26
794	2		0.34
795	2		0.61
796	2		0.41
797	2		1.48
798	2		0.28
799	2		1.13
800	2		2.58
801	2		3.07
802	2		0.10
803	2		1.63
804	2		0.21
805	2		0.35
806	2		0.93
807	2		0.14
808	2		1.81
809	2		1.12
810	2		0.66
811	2		1.04
812	2		1.75
813	2		1.26
814	2		1.75

ตารางที่ ง.2-4 ข้อมูลลำน้ำและลำดับศักดิ์ลำน้ำในลุ่มน้ำบางปะกง (ต่อ)

ลำดับ	ลำดับศักดิ์ลำน้ำ	ชื่อลำน้ำ	ความยาว (กม.)
815	2		4.32
816	2		0.18
817	2		0.80
818	2		1.80
819	2		0.09
820	2		0.51
821	2		0.22
822	2		1.47
823	2		2.16
824	2		0.52
825	2		0.63
826	2		1.35
827	2		0.73
828	2		2.31
829	2		3.83
830	2		0.68
831	2		1.67
832	2		1.15
833	2		0.70
834	2		0.65
835	2		0.76
836	2		0.31
837	2		0.90
838	2		1.69
839	2		1.99
840	2		2.74
841	2		0.25
842	2		1.10
843	2		1.73
844	2		1.44
845	2		0.51
846	2		2.06
847	2		4.38
848	2		1.79
849	2		0.53
850	2		2.45
851	2		1.73

ลำดับ	ลำดับศักดิ์ลำน้ำ	ชื่อลำน้ำ	ความยาว (กม.)
852	2		0.57
853	2		0.92
854	2		0.06
855	2		0.25
856	2		0.18
857	2		1.58
858	2		0.89
859	2		2.89
860	2		0.52
861	2		0.77
862	2		1.49
863	2		0.14
864	2		2.62
865	2		2.74
866	2		0.64
867	2		0.98
868	2		2.62
869	2		0.89
870	2		2.30
871	2		1.08
872	2		0.42
873	2		1.10
874	2		1.09
875	2		0.59
876	2		3.00
877	2		0.41
878	2		0.35
879	2		1.50
880	2		0.66
881	2		1.00
882	2		0.77
883	2		1.55
884	2		0.91
885	2		2.20
886	2		1.23
887	2		1.44
888	2		2.23

ตารางที่ ง.2-4 ข้อมูลลำน้ำและลำดับศักดิ์ลำน้ำในลุ่มน้ำบางปะกง (ต่อ)

ลำดับ	ลำดับศักดิ์ลำน้ำ	ชื่อลำน้ำ	ความยาว (กม.)
889	2		2.15
890	2		1.03
891	2		2.06
892	2		0.76
893	2		1.15
894	2		0.77
895	2		2.10
896	2		2.00
897	2		0.92
898	2		1.02
899	2		0.30
900	2		0.81
901	2		1.58
902	2		1.78
903	2		1.12
904	2		1.05
905	2		2.08
906	2		0.36
907	2		0.88
908	2		1.95
909	2		1.71
910	2		0.88
911	2		0.60
912	2		0.95
913	2		3.01
914	2		0.93
915	2		2.47
916	2		1.83
917	2		1.09
918	2		0.95
919	2		0.44
920	2		1.20
921	2		0.26
922	2		0.24
923	2		0.07
924	2		0.75
925	2		0.03

ลำดับ	ลำดับศักดิ์ลำน้ำ	ชื่อลำน้ำ	ความยาว (กม.)
926	2		0.28
927	2		0.08
928	2		0.25
929	2		0.19
930	2		0.16
931	2		0.55
932	2		0.31
933	2		0.16
934	2		0.49
935	2		0.88
936	2		2.53
937	2		0.78
938	2		1.80
939	2		0.77
940	2		0.21
941	2		1.03
942	2		0.18
943	2		0.30
944	2		0.48
945	2		1.99
946	2		0.72
947	2		0.35
948	2		1.20
949	2		1.11
950	2		2.58
951	2		0.28
952	2		0.78
953	2		0.73
954	2		0.54
955	2		0.46
956	2		1.07
957	2		0.88
958	2		0.57
959	2		0.49
960	2		1.08
961	2		0.14
962	2		1.14

ตารางที่ ง.2-4 ข้อมูลลำน้ำและลำดับศักดิ์ลำน้ำในลุ่มน้ำบางปะกง (ต่อ)

ลำดับ	ลำดับศักดิ์ลำน้ำ	ชื่อลำน้ำ	ความยาว (กม.)
963	2		1.11
964	2		1.20
965	2		0.67
966	2		0.31
967	2		1.51
968	2		2.06
969	2		2.54
970	2		0.49
971	2		1.32
972	2		1.87
973	2		0.22
974	2		3.22
975	2		2.16
976	2		0.55
977	2		0.45
978	2		0.17
979	2		1.40
980	2		0.28
981	2		1.70
982	2		0.60
983	2		2.09
984	2		2.10
985	2		0.84
986	2		0.99
987	2		1.57
988	2		0.52
989	2		0.68
990	2		1.98
991	2		1.50
992	2		0.47
993	2		1.14
994	2		0.60
995	2		0.90
996	2		0.17
997	2		2.13
998	2		0.68
999	2		1.86

ลำดับ	ลำดับศักดิ์ลำน้ำ	ชื่อลำน้ำ	ความยาว (กม.)
1000	2		0.99
1001	2		2.35
1002	2		0.81
1003	2		0.94
1004	2		0.87
1005	2		0.60
1006	2		1.51
1007	2		0.43
1008	2		0.81
1009	2		0.46
1010	2		5.04
1011	2		3.28
1012	2		0.29
1013	2		0.83
1014	2		0.78
1015	2		0.81
1016	2		1.04
1017	2		0.18
1018	2		1.24
1019	2		2.44
1020	2		0.85
1021	2		2.11
1022	2		1.96
1023	2		0.48
1024	2		0.26
1025	2		1.62
1026	2		2.32
1027	2		0.38
1028	2		0.38
1029	2		1.56
1030	2		0.67
1031	2		1.37
1032	2		1.63
1033	2		1.59
1034	2		3.02
1035	2		2.39
1036	2		0.73

ตารางที่ ง.2-4 ข้อมูลลำน้ำและลำดับศักดิ์ลำน้ำในลุ่มน้ำบางปะกง (ต่อ)

ลำดับ	ลำดับศักดิ์ลำน้ำ	ชื่อลำน้ำ	ความยาว (กม.)
1037	2		1.37
1038	2		0.48
1039	2		0.25
1040	2		0.76
1041	2		2.98
1042	2		1.48
1043	2		1.60
1044	2		1.29
1045	2		0.22
1046	2		0.87
1047	2		0.72
1048	2		0.17
1049	2		1.60
1050	2		1.47
1051	2		0.20
1052	2		0.96
1053	2		4.39
1054	2		0.91
1055	2		1.28
1056	2		0.51
1057	2		1.83
1058	2		0.97
1059	2		1.18
1060	2		1.25
1061	2		0.69
1062	2		0.46
1063	2		1.19
1064	2		4.22
1065	2		0.34
1066	2		0.68
1067	2		0.59
1068	2		0.49
1069	2		0.13
1070	2		0.63
1071	2		0.38
1072	2		3.31
1073	2		0.24

ลำดับ	ลำดับศักดิ์ลำน้ำ	ชื่อลำน้ำ	ความยาว (กม.)
1074	2		0.91
1075	2		1.75
1076	2		0.30
1077	2		0.38
1078	2		0.84
1079	2		0.40
1080	2		1.32
1081	2		0.75
1082	2		1.27
1083	2		2.62
1084	2		0.75
1085	2		0.87
1086	2		1.48
1087	2		1.04
1088	2		0.11
1089	2		1.57
1090	2		0.16
1091	2		0.31
1092	2		1.67
1093	2		1.39
1094	2		0.09
1095	2		2.51
1096	2		0.36
1097	2		0.10
1098	2		0.47
1099	2		2.45
1100	2		0.52
1101	2		0.82
1102	2		1.13
1103	2		2.23
1104	2		1.49
1105	2		0.26
1106	2		0.77
1107	2		0.55
1108	2		0.65
1109	2		1.82
1110	2		1.26

ตารางที่ ง.2-4 ข้อมูลลำน้ำและลำดับศักดิ์ลำน้ำในลุ่มน้ำบางปะกง (ต่อ)

ลำดับ	ลำดับศักดิ์ลำน้ำ	ชื่อลำน้ำ	ความยาว (กม.)
1111	2		0.43
1112	2		0.30
1113	2		0.59
1114	2		1.40
1115	2		1.51
1116	2		2.29
1117	2		0.89
1118	2		0.59
1119	2		0.70
1120	2		1.61
1121	2		0.66
1122	2		2.26
1123	2		0.73
1124	2		1.59
1125	2		1.10
1126	2		0.74
1127	2		1.49
1128	2		0.38
1129	2		0.67
1130	2		0.38
1131	2		0.12
1132	2		0.24
1133	2		0.84
1134	2		1.48
1135	2		0.45
1136	2		0.46
1137	2		0.32
1138	2		0.47
1139	2		0.84
1140	2		0.83
1141	2		0.46
1142	2		0.76
1143	2		1.26
1144	2		1.35
1145	2		2.13
1146	2		0.36
1147	2		2.38
1148	2		1.89
1149	2		0.98
1150	2		3.39
1151	2		1.54
1152	2		0.84
1153	2		0.46
1154	2		0.51
1155	2		0.50
1156	2		0.85
1157	2		2.38
1158	2		3.73
1159	2		0.85
1160	2		1.19
1161	2		4.48
1162	2		0.74
1163	2		1.26
1164	2		2.78
1165	2		1.47
1166	2		0.32
1167	2		1.54
1168	2		0.73
1169	2		0.56
1170	2		0.59
1171	2		0.20
1172	2		0.96
1173	2		2.82
1174	2		1.94
1175	2		0.50
1176	2		3.88
1177	2		1.32
1178	2		0.80
1179	2		0.16
1180	2		0.86
1181	2		1.12
1182	2		0.62
1183	2		1.91
1184	2		0.19

ตารางที่ ง.2-4 ข้อมูลลำน้ำและลำดับศักดิ์ลำน้ำในลุ่มน้ำบางปะกง (ต่อ)

ลำดับ	ลำดับศักดิ์ลำน้ำ	ชื่อลำน้ำ	ความยาว (กม.)
1185	2		0.97
1186	2		1.31
1187	2		0.43
1188	2		0.93
1189	2		0.57
1190	2		2.24
1191	2		0.77
1192	2		1.41
1193	2		1.85
1194	2		0.86
1195	2		1.03
1196	2		1.91
1197	2		0.73
1198	2		0.80
1199	2		0.81
1200	2		0.41
1201	2		0.97
1202	2		1.71
1203	2		0.83
1204	2		1.09
1205	2		0.09
1206	2		0.99
1207	2		0.22
1208	2		1.52
1209	2		0.76
1210	2		0.46
1211	2		0.85
1212	2		0.67
1213	2		0.46
1214	2		0.62
1215	2		0.65
1216	2		1.16
1217	2		2.45
1218	2		1.21
1219	2		1.36
1220	2		1.42
1221	2		0.21

ลำดับ	ลำดับศักดิ์ลำน้ำ	ชื่อลำน้ำ	ความยาว (กม.)
1222	2		0.29
1223	2		1.72
1224	2		0.60
1225	2		0.83
1226	2		0.61
1227	2		0.76
1228	2		0.40
1229	2		1.18
1230	2		0.45
1231	2		0.61
1232	2		3.20
1233	2		0.66
1234	2		0.81
1235	2		0.37
1236	2		3.14
1237	2		0.94
1238	2		1.22
1239	2		1.97
1240	2		0.81
1241	2		1.54
1242	2		0.59
1243	2		1.16
1244	2		0.79
1245	2		0.58
1246	2		1.87
1247	2		0.54
1248	2		0.95
1249	2		0.82
1250	2		0.48
1251	2		0.40
1252	2		0.42
1253	2		0.33
1254	2		0.37
1255	2		0.58
1256	2		0.36
1257	2		0.71
1258	2		0.57

ตารางที่ ง.2-4 ข้อมูลลำน้ำและลำดับศักดิ์ลำน้ำในลุ่มน้ำบางปะกง (ต่อ)

ลำดับ	ลำดับศักดิ์ลำน้ำ	ชื่อลำน้ำ	ความยาว (กม.)
1259	2		1.28
1260	2		0.79
1261	2		0.27
1262	2		0.63
1263	2		2.04
1264	2		0.78
1265	2		0.77
1266	2		1.84
1267	2		0.41
1268	2		1.89
1269	2		2.25
1270	2		0.32
1271	2		0.50
1272	2		0.94
1273	2		0.99
1274	2		0.94
1275	2		0.17
1276	2		0.33
1277	2		0.73
1278	2		0.75
1279	2		0.14
1280	2		0.49
1281	2		1.07
1282	2		0.13
1283	2		0.78
1284	2		0.74
1285	2		0.68
1286	2		0.87
1287	2		0.12
1288	2		0.93
1289	2		0.74
1290	2		0.63
1291	2		1.30
1292	2		0.48
1293	2		1.22
1294	2		1.10
1295	2		1.85

ลำดับ	ลำดับศักดิ์ลำน้ำ	ชื่อลำน้ำ	ความยาว (กม.)
1296	2		1.82
1297	2		0.76
1298	2		1.24
1299	2		1.04
1300	2		0.42
1301	2		1.72
1302	2		0.34
1303	2		1.13
1304	2		0.45
1305	2		1.61
1306	2		0.66
1307	2		1.71
1308	2		1.55
1309	2		0.65
1310	2		0.70
1311	2		0.94
1312	2		1.06
1313	2		0.57
1314	2		0.32
1315	2		0.06
1316	2		0.23
1317	2		1.19
1318	2		0.44
1319	2		0.40
1320	2		0.83
1321	2		0.67
1322	2		2.12
1323	2		0.91
1324	2		0.34
1325	2		0.51
1326	2		1.53
1327	2		0.71
1328	2		0.44
1329	2		0.73
1330	2		1.73
1331	2		1.46
1332	2		1.93

ตารางที่ ง.2-4 ข้อมูลลำน้ำและลำดับศักดิ์ลำน้ำในลุ่มน้ำบางปะกง (ต่อ)

ลำดับ	ลำดับศักดิ์ลำน้ำ	ชื่อลำน้ำ	ความยาว (กม.)
1333	2		0.82
1334	2		0.36
1335	2		1.14
1336	2		0.40
1337	2		1.54
1338	2		0.80
1339	2		1.32
1340	2		0.68
1341	2		0.61
1342	2		1.24
1343	2		2.13
1344	2		1.36
1345	2		2.24
1346	2		1.07
1347	2		0.61
1348	2		0.46
1349	2		0.52
1350	2		1.59
1351	2		2.21
1352	2		0.52
1353	2		0.43
1354	2		0.90
1355	2		0.87
1356	2		1.04
1357	2		0.12
1358	2		0.52
1359	2		0.43
1360	2		1.32
1361	2		0.54
1362	2		0.11
1363	2		0.58
1364	2		2.10
1365	2		0.32
1366	2		0.18
1367	2		2.02
1368	2		0.78
1369	2		0.25

ลำดับ	ลำดับศักดิ์ลำน้ำ	ชื่อลำน้ำ	ความยาว (กม.)
1370	2		0.26
1371	2		0.81
1372	2		0.32
1373	2		0.47
1374	2		1.80
1375	2		0.55
1376	2		0.71
1377	2		0.29
1378	2		0.28
1379	2		0.64
1380	2		1.21
1381	2		0.41
1382	2		1.22
1383	2		0.30
1384	2		0.10
1385	2		0.19
1386	2		0.42
1387	2		0.33
1388	2		1.71
1389	2		0.84
1390	2		0.64
1391	2		1.08
1392	2		0.63
1393	2		0.46
1394	2		0.42
1395	2		1.10
1396	2		0.34
1397	2		0.37
1398	2		1.23
1399	2		0.30
1400	2		0.18
1401	2		0.67
1402	2		0.64
1403	2		0.12
1404	2		0.87
1405	2		1.96
1406	2		0.74

ตารางที่ ง.2-4 ข้อมูลลำน้ำและลำดับศักดิ์ลำน้ำในลุ่มน้ำบางปะกง (ต่อ)

ลำดับ	ลำดับศักดิ์ลำน้ำ	ชื่อลำน้ำ	ความยาว (กม.)
1407	2		0.21
1408	2		0.15
1409	2		0.14
1410	2		0.72
1411	2		1.65
1412	2		1.09
1413	2		0.89
1414	2		1.08
1415	2		0.49
1416	2		0.78
1417	2		1.22
1418	2		1.67
1419	2		0.24
1420	2		0.93
1421	2		0.36
1422	2		0.36
1423	2		0.42
1424	2		2.22
1425	2		0.53
1426	2		2.47
1427	2		1.55
1428	2		0.81
1429	2		0.44
1430	2		0.75
1431	2		4.45
1432	2		0.84
1433	2		2.10
1434	2		0.25
1435	2		1.70
1436	2		0.19
1437	2		2.66
1438	2		1.16
1439	2		0.56
1440	2		0.57
1441	2		0.66
1442	2		1.85
1443	2		2.00

ลำดับ	ลำดับศักดิ์ลำน้ำ	ชื่อลำน้ำ	ความยาว (กม.)
1444	2		0.49
1445	2		0.15
1446	2		0.30
1447	2		0.47
1448	2		0.36
1449	2		1.93
1450	2		1.48
1451	2		0.81
1452	2		2.91
1453	2		0.92
1454	2		1.11
1455	2		2.16
1456	2		0.30
1457	2		0.59
1458	2		0.65
1459	2		0.68
1460	2		0.82
1461	2		1.20
1462	2		0.68
1463	2		0.48
1464	2		2.37
1465	2		0.14
1466	2		1.66
1467	2		1.86
1468	2		1.43
1469	2		0.71
1470	2		0.14
1471	2		0.15
1472	2		0.78
1473	2		1.24
1474	2		0.42
1475	2		1.48
1476	2		0.26
1477	2		0.43
1478	2		0.61
1479	2		0.16
1480	2		0.36

ตารางที่ ง.2-4 ข้อมูลลำน้ำและลำดับศักดิ์ลำน้ำในลุ่มน้ำบางปะกง (ต่อ)

ลำดับ	ลำดับศักดิ์ลำน้ำ	ชื่อลำน้ำ	ความยาว (กม.)
1481	2		0.74
1482	2		0.21
1483	2		0.44
1484	2		0.05
1485	2		0.61
1486	2		0.56
1487	2		1.60
1488	2		0.96
1489	2		0.07
1490	2		0.81
1491	2		0.71
1492	2		0.25
1493	2		1.54
1494	2		0.52
1495	2		0.73
1496	2		0.14
1497	2		0.68
1498	2		1.61
1499	2		0.50
1500	2		1.11
1501	2		0.80
1502	2		0.55
1503	2		0.36
1504	2		1.52
1505	2		0.25
1506	2		2.02
1507	2		1.40
1508	2		0.96
1509	2		0.63
1510	2		0.35
1511	2		0.35
1512	2		0.65
1513	2		1.53
1514	2		0.21
1515	2		1.52
1516	2		0.59
1517	2		0.96
1518	2		0.98
1519	2		0.61
1520	2		0.63
1521	2		0.43
1522	2		0.66
1523	2		0.83
1524	2		0.23
1525	2		0.75
1526	2		0.84
1527	2		0.67
1528	2		0.24
1529	2		0.39
1530	2		0.34
1531	2		0.86
1532	2		0.19
1533	2		1.46
1534	2		0.66
1535	2		0.18
1536	2		0.59
1537	2		0.12
1538	2		0.62
1539	2		0.20
1540	2		0.10
1541	2		0.61
1542	2		0.39
1543	2		0.05
1544	2		0.30
1545	2		2.37
1546	2		0.90
1547	2		1.75
1548	2		0.53
1549	2		0.42
1550	2		0.70
1551	2		0.16
1552	2		0.44
1553	2		2.03
1554	2		0.97

ตารางที่ ง.2-4 ข้อมูลลำน้ำและลำดับศักดิ์ลำน้ำในลุ่มน้ำบางปะกง (ต่อ)

ลำดับ	ลำดับศักดิ์ลำน้ำ	ชื่อลำน้ำ	ความยาว (กม.)
1555	2		1.07
1556	2		0.74
1557	2		0.99
1558	2		2.08
1559	2		0.39
1560	2		0.58
1561	2		1.09
1562	2		0.47
1563	2		0.52
1564	2		0.35
1565	2		2.26
1566	2		0.53
1567	2		0.56
1568	2		0.55
1569	2		0.23
1570	2		0.32
1571	2		0.51
1572	2		1.06
1573	2		0.52
1574	2		0.35
1575	2		0.48
1576	2		0.46
1577	2		0.07
1578	2		0.09
1579	2		0.44
1580	2		1.73
1581	2		0.41
1582	2		1.29
1583	2		1.44
1584	2		0.26
1585	2		1.38
1586	2		0.78
1587	2		0.19
1588	2		0.54
1589	2		0.77
1590	2		0.73
1591	2		1.48

ลำดับ	ลำดับศักดิ์ลำน้ำ	ชื่อลำน้ำ	ความยาว (กม.)
1592	2		0.96
1593	2		0.70
1594	2		0.28
1595	2		0.12
1596	2		0.48
1597	2		0.69
1598	2		0.69
1599	2		0.16
1600	2		0.58
1601	2		0.16
1602	2		0.55
1603	2		0.23
1604	2		0.87
1605	2		0.74
1606	2		0.63
1607	2		0.68
1608	2		0.17
1609	2		0.58
1610	2		0.42
1611	2		0.83
1612	2		1.00
1613	2		0.30
1614	2		0.58
1615	2		1.04
1616	2		1.20
1617	2		0.32
1618	2		0.08
1619	2		0.28
1620	2		0.26
1621	2		0.14
1622	2		0.38
1623	2		0.14
1624	2		0.39
1625	2		0.29
1626	2		0.20
1627	2		0.10
1628	2		0.13

ตารางที่ ง.2-4 ข้อมูลลำน้ำและลำดับศักดิ์ลำน้ำในลุ่มน้ำบางปะกง (ต่อ)

ลำดับ	ลำดับศักดิ์ลำน้ำ	ชื่อลำน้ำ	ความยาว (กม.)
1629	2		0.21
1630	2		0.05
1631	2		0.08
1632	2		0.08
1633	2		0.12
1634	2		0.06
1635	2		0.31
1636	2		0.13
1637	2		0.06
1638	2		0.15
1639	2		0.27
1640	2		0.19
1641	2		0.71
1642	2		1.45
1643	2		0.76
1644	2		0.52
1645	2		0.72
1646	2		0.20
1647	2		0.66
1648	2		0.19
1649	2		0.34
1650	2		0.10
1651	2		0.61
1652	2		0.80
1653	2		0.48
1654	2		0.51
1655	2		1.12
1656	2		2.65
1657	2		1.47
1658	2		1.50
1659	2		0.61
1660	2		0.22
1661	2	คลองกรวด	5.30
1662	2	คลองกระต่าย	3.49
1663	2	คลองกระทิง	7.33
1664	2	คลองกระบอกแตก	2.66
1665	2	คลองกระเบาะ	7.96
1666	2	คลองกระหย่ง	4.58
1667	2	คลองกลาง	9.74
1668	2	คลองกะได	0.99
1669	2	คลองกะทา	2.30
1670	2	คลองกะโมก	3.26
1671	2	คลองกะวัดกองเล็ก	0.95
1672	2	คลองกะวัดกองใหญ่	6.70
1673	2	คลองกัดตะนาวใหญ่	1.92
1674	2	คลองกัดตานาวใหญ่	1.40
1675	2	คลองกันตรอง	1.71
1676	2	คลองก้านเหลือง	3.90
1677	2	คลองกำปรืด	1.08
1678	2	คลองกุด	4.19
1679	2	คลองกุลี	11.54
1680	2	คลองเกลือ	1.47
1681	2	คลองไก่เถือน	7.51
1682	2	คลองไก่เถื่อน	4.29
1683	2	คลองไก่อั้ง	5.06
1684	2	คลองขนาน	1.18
1685	2	คลองขนุน	4.39
1686	2	คลองขาหนองใหญ่	3.63
1687	2	คลองขาหยั่ง	10.80
1688	2	คลองขี้เหล็ก	1.37
1689	2	คลองเขาแก้ว	0.43
1690	2	คลองเขาไม้แก้ว	11.23
1691	2	คลองคันฉอ	12.17
1692	2	คลองคันทุงน้อย	4.62
1693	2	คลองคู่สร้าง	7.51
1694	2	คลองไคร้	8.12
1695	2	คลองงูเห่า	7.17
1696	2	คลองจระเข้	6.41
1697	2	คลองจักกรุ๊	1.77
1698	2	คลองจาน	2.31
1699	2	คลองจิกโก	3.74
1700	2	คลองเจริญ	3.00
1701	2	คลองเจ้าแรง	3.54
1702	2	คลองฉลาด	1.91

ตารางที่ ง.2-4 ข้อมูลลำน้ำและลำดับศักดิ์ลำน้ำในลุ่มน้ำบางปะกง (ต่อ)

ลำดับ	ลำดับศักดิ์ลำน้ำ	ชื่อลำน้ำ	ความยาว (กม.)
1703	2	คลองช่องกลำ	12.29
1704	2	คลองช่องลม	0.55
1705	2	คลองชันระมาด	6.82
1706	2	คลองช้างคลาน	2.61
1707	2	คลองช้างตาย	1.39
1708	2	คลองชำปางาม	1.87
1709	2	คลองชับตะเคียน	3.61
1710	2	คลองชับน้ำ	4.13
1711	2	คลองชับมะกรูด	1.30
1712	2	คลองดินแดง	3.08
1713	2	คลองแดง	4.08
1714	2	คลองไดหิน	3.89
1715	2	คลองตะเกรา	21.14
1716	2	คลองตะเคียน	21.42
1717	2	คลองตะเคียนอุดรู	4.27
1718	2	คลองตะบะ	0.45
1719	2	คลองตะแบก	1.76
1720	2	คลองตะหงาบ	11.48
1721	2	คลองตากล่ำ	4.31
1722	2	คลองตาเทพ	1.64
1723	2	คลองตาพลาย	3.92
1724	2	คลองตาล่า	3.00
1725	2	คลองตาสาท	3.64
1726	2	คลองตาสี	2.17
1727	2	คลองตาสูตร	0.72
1728	2	คลองตาหมื่นใหญ่	4.93
1729	2	คลองตาหลัง	1.10
1730	2	คลองตีนเป็ด	3.99
1731	2	คลองเตา	4.74
1732	2	คลองโตนด	20.49
1733	2	คลองทรมาด	5.18
1734	2	คลองทราย	8.51
1735	2	คลองทรายใต้	2.66
1736	2	คลองทรายทอง	2.91
1737	2	คลองท่ากระบาก	6.32
1738	2	คลองท่าตาคำ	3.13
1739	2	คลองท่าทองคำ	1.31

ลำดับ	ลำดับศักดิ์ลำน้ำ	ชื่อลำน้ำ	ความยาว (กม.)
1740	2	คลองท่าสะแก	9.16
1741	2	คลองท่าแห	20.89
1742	2	คลองไทร	0.66
1743	2	คลองธาร	15.37
1744	2	คลองนาแขม	1.76
1745	2	คลองนางงาม	1.36
1746	2	คลองนางชิง	3.11
1747	2	คลองนางรอง	4.09
1748	2	คลองนางเลิง	16.01
1749	2	คลองน้ำขุ่น	5.21
1750	2	คลองน้ำเขียว	9.07
1751	2	คลองน้ำคำ	1.98
1752	2	คลองน้ำซับ	21.22
1753	2	คลองน้ำใส	8.38
1754	2	คลองน้ำอู้	0.27
1755	2	คลองบักเลา	12.57
1756	2	คลองบางคาง	4.49
1757	2	คลองบางหอย	4.76
1758	2	คลองบ้านนา	11.07
1759	2	คลองประโด	5.95
1760	2	คลองปรู	1.79
1761	2	คลองปลาโด	4.71
1762	2	คลองปีบ	4.30
1763	2	คลองปืนแตก	6.40
1764	2	คลองเปลือกขม	3.09
1765	2	คลองโป่ง	2.88
1766	2	คลองโป่งกระทุ่ม	0.80
1767	2	คลองโปร่ง	4.36
1768	2	คลองผวา	3.84
1769	2	คลองผักหนาม	10.49
1770	2	คลองไผ่	17.67
1771	2	คลองไผ่งาม	1.76
1772	2	คลองไผ่	1.03
1773	2	คลองพระปรง	3.27
1774	2	คลองพระเพลิงน้อย	9.28
1775	2	คลองพระยาจ่าย	3.70
1776	2	คลองพระสะทึง	3.26

ตารางที่ ง.2-4 ข้อมูลลำน้ำและลำดับศักดิ์ลำน้ำในลุ่มน้ำบางปะกง (ต่อ)

ลำดับ	ลำดับศักดิ์ลำน้ำ	ชื่อลำน้ำ	ความยาว (กม.)
1777	2	คลองพราหมณี	9.57
1778	2	คลองพลูหีบ	7.28
1779	2	คลองพอก	5.67
1780	2	คลองพัฒนาน้อย	3.49
1781	2	คลองพันเง่า	0.81
1782	2	คลองพันโป้	7.90
1783	2	คลองพันผ่า	3.53
1784	2	คลองพันไผ่	1.30
1785	2	คลองแพรกกะหมู	1.00
1786	2	คลองโพธิ์	4.39
1787	2	คลองฟันปลา	1.37
1788	2	คลองมณโฑ	1.69
1789	2	คลองม่วง	14.39
1790	2	คลองมะเดือ	2.95
1791	2	คลองมะเฟือง	4.99
1792	2	คลองมะละกอ	4.09
1793	2	คลองมือไทร	6.03
1794	2	คลองไม้ปล้อง	4.92
1795	2	คลองไม้เลี้ยง	0.43
1796	2	คลองไม้เลี้ยงเล็	5.66
1797	2	คลองไม้เสียบ	6.60
1798	2	คลองยาง	19.13
1799	2	คลองยางหมู่	4.13
1800	2	คลองยายลาก	3.21
1801	2	คลองยายสร้อย	3.47
1802	2	คลองยี่สิบเก้า	0.18
1803	2	คลองร่วม	2.42
1804	2	คลองระบม	9.13
1805	2	คลองระบมปร้าน	4.56
1806	2	คลองรัก	2.56
1807	2	คลองรั้ง	21.79
1808	2	คลองรำพึง	5.23
1809	2	คลองแรด	3.04
1810	2	คลองลง	1.51
1811	2	คลองละว้า	3.21
1812	2	คลองลำเจียก	3.38
1813	2	คลองลำพาง	0.35
1814	2	คลองลำพุงแห้ง	12.73
1815	2	คลองวังกวาง	2.22
1816	2	คลองวังขอน	5.02
1817	2	คลองวังจิก	15.05
1818	2	คลองวังตะไคร้	0.53
1819	2	คลองวังไทร	11.33
1820	2	คลองวังน้ำขุ่น	1.65
1821	2	คลองวังบอน	0.65
1822	2	คลองวังยาง	10.33
1823	2	คลองวังหมัน	0.77
1824	2	คลองวังใหม่	5.11
1825	2	คลองสระหลวง	2.75
1826	2	คลองสลัดได	4.48
1827	2	คลองสวนพริก	3.28
1828	2	คลองสองพัด	6.71
1829	2	คลองสองพี่น้อง	0.75
1830	2	คลองสองสลึง	2.83
1831	2	คลองสะแก	0.50
1832	2	คลองสะแตง	5.10
1833	2	คลองสะพานสอง	8.32
1834	2	คลองสัมผุ	2.71
1835	2	คลองสามสิบ	3.87
1836	2	คลองสาริกา	12.46
1837	2	คลองสำราญ	7.27
1838	2	คลองสำโรง	16.18
1839	2	คลองสำอางค์	2.62
1840	2	คลองสิบสาม	19.33
1841	2	คลองสีเทือง	1.72
1842	2	คลองสียัด	1.93
1843	2	คลองสี่ยัด	3.87
1844	2	คลองสีเสียด	3.75
1845	2	คลองโสม	11.15
1846	2	คลองหนองเข็งนอก	1.67
1847	2	คลองหนองหญ้าปล้อ	1.76
1848	2	คลองหม้อแตก	8.85
1849	2	คลองหมาก	11.93
1850	2	คลองหลวง	15.54

ตารางที่ ง.2-4 ข้อมูลลำน้ำและลำดับศักดิ์ลำน้ำในลุ่มน้ำบางปะกง (ต่อ)

ลำดับ	ลำดับศักดิ์ลำน้ำ	ชื่อลำน้ำ	ความยาว (กม.)
1851	2	คลองหลอด	10.19
1852	2	คลองหวาย	2.34
1853	2	คลองหวายเหนียว	3.90
1854	2	คลองหาด	5.08
1855	2	คลองหินกอง	1.63
1856	2	คลองหินเขียวช้าง	5.62
1857	2	คลองหินเพลิง	3.87
1858	2	คลองเหวตาแป้น	11.54
1859	2	คลองอมพนม	0.88
1860	2	คลองอ้อมแก้ว	8.38
1861	2	คลองอ่าง	5.94
1862	2	คลองอ้ายขาน	5.28
1863	2	คลองอีต้อง	3.86
1864	2	คลองอีปาง	3.18
1865	2	คลองอีเมก	6.05
1866	2	คลองอีโศก	3.58
1867	2	คลองอีโสม	0.82
1868	2	คลองอึงดำ	0.19
1869	2	คลองอุดม	1.30
1870	2	คลองโอ่ง	4.81
1871	2	แควโขมง	7.95
1872	2	แควหนุมาน	12.41
1873	2	มาบหนองซับ	3.52
1874	2	แม่น้ำนครนายก	9.66
1875	2	แม่น้ำประจันตคาม	12.25
1876	2	แม่น้ำใสใหญ่	2.12
1877	2	ลำพระเพลิง	0.89
1878	2	หนองหินแดง	13.39
1879	2	ห้วยกบ	1.97
1880	2	ห้วยกรอกเคียน	5.46
1881	2	ห้วยกระโดด	1.67
1882	2	ห้วยกระแทด	7.55
1883	2	ห้วยกระบกหวาน	4.60
1884	2	ห้วยกระบอก	10.67
1885	2	ห้วยกะบ้า	4.55
1886	2	ห้วยกะลาง	8.72
1887	2	ห้วยก้านเหลือง	9.74

ลำดับ	ลำดับศักดิ์ลำน้ำ	ชื่อลำน้ำ	ความยาว (กม.)
1888	2	ห้วยกุดตะวัน	8.52
1889	2	ห้วยกุดตาโป้	2.18
1890	2	ห้วยเกษียรใหญ่	3.11
1891	2	ห้วยไก่ชุม	1.11
1892	2	ห้วยขมิ้น	4.89
1893	2	ห้วยเขาฟ้าผ่า	10.01
1894	2	ห้วยเขียวใส	4.00
1895	2	ห้วยครอบ	11.72
1896	2	ห้วยคลองยาง	3.41
1897	2	ห้วยคำภู	1.25
1898	2	ห้วยคำเหมือน	4.85
1899	2	ห้วยไคร้	6.52
1900	2	ห้วยจระเข้เผือก	2.78
1901	2	ห้วยเจริญ	3.06
1902	2	ห้วยโจด	5.91
1903	2	ห้วยช้าไล่	5.39
1904	2	ห้วยซัน	7.25
1905	2	ห้วยซับน้อย	3.53
1906	2	ห้วยซับบอน	4.97
1907	2	ห้วยซับยี	0.91
1908	2	ห้วยแดงดัน	1.19
1909	2	ห้วยแดงบิด	0.79
1910	2	ห้วยตะขบ	1.63
1911	2	ห้วยตะคอง	1.90
1912	2	ห้วยตะปอก	3.55
1913	2	ห้วยตาคล้อ	0.25
1914	2	ห้วยตามะหาด	6.43
1915	2	ห้วยตาเหลว	6.01
1916	2	ห้วยเตย	5.25
1917	2	ห้วยแตงกรี	1.31
1918	2	ห้วยทรายใต้	1.17
1919	2	ห้วยทรายเหนือ	4.66
1920	2	ห้วยทองคำพง	1.17
1921	2	ห้วยท่าชุง	2.35
1922	2	ห้วยแทงเรือ	3.06
1923	2	ห้วยไทร	0.82
1924	2	ห้วยไทรสามขา	2.97

ตารางที่ ง.2-4 ข้อมูลลำน้ำและลำดับศักดิ์ลำน้ำในลุ่มน้ำบางปะกง (ต่อ)

ลำดับ	ลำดับศักดิ์ลำน้ำ	ชื่อลำน้ำ	ความยาว (กม.)
1925	2	ห้วยน้อย	6.23
1926	2	ห้วยน้ำเก่า	4.23
1927	2	ห้วยน้ำขุ่น	0.99
1928	2	ห้วยน้ำมืด	1.33
1929	2	ห้วยน้ำเย็น	21.64
1930	2	ห้วยน้ำอ้อม	14.29
1931	2	ห้วยบึง	4.65
1932	2	ห้วยปลากั้ง	1.59
1933	2	ห้วยปลาก้าง	1.93
1934	2	ห้วยปอ	3.29
1935	2	ห้วยปายุบ	2.41
1936	2	ห้วยโปง	2.56
1937	2	ห้วยโปงแม่น	1.88
1938	2	ห้วยโปร่งสะเดา	0.60
1939	2	ห้วยผักหนาม	2.32
1940	2	ห้วยผังเงิบ	4.32
1941	2	ห้วยไผ่	2.50
1942	2	ห้วยฝอย	1.99
1943	2	ห้วยพระปรงน้อย	8.11
1944	2	ห้วยพระสะเดา	3.30
1945	2	ห้วยพลับพลึง	5.96
1946	2	ห้วยพันจอง	5.42
1947	2	ห้วยพู	2.20
1948	2	ห้วยม่วงโพรง	12.43
1949	2	ห้วยมะกา	0.07
1950	2	ห้วยมะค่า	5.92
1951	2	ห้วยมะพูด	9.86
1952	2	ห้วยมะไฟ	0.45
1953	2	ห้วยมาบเหิน	1.45
1954	2	ห้วยไม้แดง	0.29
1955	2	ห้วยยาง	24.60
1956	2	ห้วยยางแดง	0.85
1957	2	ห้วยยางใหญ่	1.99
1958	2	ห้วยยาว	0.11
1959	2	ห้วยลาดกระทิง	7.78
1960	2	ห้วยลำพาง	6.28
1961	2	ห้วยลำใยน้อย	1.70

ลำดับ	ลำดับศักดิ์ลำน้ำ	ชื่อลำน้ำ	ความยาว (กม.)
1962	2	ห้วยแล้ง	2.45
1963	2	ห้วยวังระกำ	3.78
1964	2	ห้วยสอ	2.80
1965	2	ห้วยสะแบก	3.47
1966	2	ห้วยสัก	15.86
1967	2	ห้วยสันดัน	2.35
1968	2	ห้วยสาริกา	2.03
1969	2	ห้วยสีหวด	9.76
1970	2	ห้วยเสียวน้อย	4.11
1971	2	ห้วยเสือคราง	3.37
1972	2	ห้วยโสก	2.10
1973	2	ห้วยใสน้อย	8.95
1974	2	ห้วยหนองขาก	9.09
1975	2	ห้วยหนองแดง	2.88
1976	2	ห้วยหนองน้ำเขียว	5.67
1977	2	ห้วยหนองปรือ	3.16
1978	2	ห้วยหลุมกลาง	2.79
1979	2	ห้วยหินดาด	4.95
1980	2	ห้วยหินดาษ	3.59
1981	2	ห้วยใหญ่	2.50
1982	2	ห้วยอ่างน้ำโจน	2.08
1983	2	ห้วยอีตอง	10.30
1984	2	ห้วยอีแตน	2.23
1985	1		2.62
1986	1		0.61
1987	1		1.71
1988	1		3.61
1989	1		3.08
1990	1		1.26
1991	1		2.63
1992	1		1.17
1993	1		1.16
1994	1		2.69
1995	1		2.79
1996	1		1.47
1997	1		0.31
1998	1		1.80

ตารางที่ ง.2-4 ข้อมูลลำน้ำและลำดับศักดิ์ลำน้ำในลุ่มน้ำบางปะกง (ต่อ)

ลำดับ	ลำดับศักดิ์ลำน้ำ	ชื่อลำน้ำ	ความยาว (กม.)
1999	1		0.99
2000	1		1.69
2001	1		2.81
2002	1		1.92
2003	1		5.47
2004	1		1.01
2005	1		0.51
2006	1		1.58
2007	1		0.84
2008	1		1.53
2009	1		1.69
2010	1		1.82
2011	1		1.79
2012	1		0.77
2013	1		0.81
2014	1		0.90
2015	1		1.11
2016	1		0.88
2017	1		0.37
2018	1		1.11
2019	1		0.66
2020	1		0.53
2021	1		1.42
2022	1		0.48
2023	1		2.01
2024	1		3.80
2025	1		0.44
2026	1		1.64
2027	1		0.44
2028	1		1.05
2029	1		0.29
2030	1		0.69
2031	1		1.20
2032	1		0.44
2033	1		0.50
2034	1		1.20
2035	1		1.92

ลำดับ	ลำดับศักดิ์ลำน้ำ	ชื่อลำน้ำ	ความยาว (กม.)
2036	1		1.93
2037	1		1.62
2038	1		1.42
2039	1		0.73
2040	1		0.87
2041	1		0.76
2042	1		0.50
2043	1		2.14
2044	1		2.60
2045	1		0.89
2046	1		0.53
2047	1		0.88
2048	1		0.50
2049	1		0.68
2050	1		1.85
2051	1		0.87
2052	1		0.99
2053	1		1.03
2054	1		5.69
2055	1		0.60
2056	1		1.20
2057	1		0.47
2058	1		0.72
2059	1		0.44
2060	1		1.66
2061	1		0.55
2062	1		0.77
2063	1		0.82
2064	1		0.45
2065	1		0.79
2066	1		1.78
2067	1		2.09
2068	1		1.31
2069	1		1.77
2070	1		0.40
2071	1		0.46
2072	1		0.42

ตารางที่ ง.2-4 ข้อมูลลำน้ำและลำดับศักดิ์ลำน้ำในลุ่มน้ำบางปะกง (ต่อ)

ลำดับ	ลำดับศักดิ์ลำน้ำ	ชื่อลำน้ำ	ความยาว (กม.)
2073	1		0.84
2074	1		2.23
2075	1		1.07
2076	1		0.47
2077	1		2.76
2078	1		1.41
2079	1		1.75
2080	1		1.45
2081	1		1.46
2082	1		0.88
2083	1		1.85
2084	1		0.92
2085	1		1.84
2086	1		1.05
2087	1		3.60
2088	1		0.97
2089	1		0.80
2090	1		1.26
2091	1		1.07
2092	1		3.84
2093	1		2.60
2094	1		2.11
2095	1		3.63
2096	1		3.44
2097	1		1.63
2098	1		1.21
2099	1		2.38
2100	1		0.45
2101	1		0.16
2102	1		5.38
2103	1		1.87
2104	1		0.04
2105	1		0.04
2106	1		1.84
2107	1		0.64
2108	1		0.45
2109	1		1.14
2110	1		1.92
2111	1		6.63
2112	1		3.74
2113	1		0.53
2114	1		1.06
2115	1		1.03
2116	1		0.84
2117	1		0.84
2118	1		1.04
2119	1		1.19
2120	1		0.82
2121	1		0.78
2122	1		0.83
2123	1		2.29
2124	1		0.61
2125	1		1.09
2126	1		1.85
2127	1		0.79
2128	1		1.54
2129	1		0.57
2130	1		1.86
2131	1		1.98
2132	1		1.81
2133	1		1.72
2134	1		1.44
2135	1		0.74
2136	1		2.10
2137	1		1.58
2138	1		1.14
2139	1		1.61
2140	1		1.97
2141	1		1.18
2142	1		2.02
2143	1		1.72
2144	1		2.40
2145	1		0.43
2146	1		1.85

ตารางที่ ง.2-4 ข้อมูลลำน้ำและลำดับศักดิ์ลำน้ำในลุ่มน้ำบางปะกง (ต่อ)

ลำดับ	ลำดับศักดิ์ลำน้ำ	ชื่อลำน้ำ	ความยาว (กม.)
2147	1		0.97
2148	1		1.60
2149	1		2.77
2150	1		0.93
2151	1		2.10
2152	1		1.43
2153	1		0.73
2154	1		1.68
2155	1		1.39
2156	1		0.78
2157	1		1.99
2158	1		1.02
2159	1		1.30
2160	1		1.37
2161	1		1.36
2162	1		1.88
2163	1		1.40
2164	1		2.80
2165	1		1.44
2166	1		0.85
2167	1		3.21
2168	1		0.78
2169	1		0.96
2170	1		2.05
2171	1		3.52
2172	1		1.26
2173	1		1.21
2174	1		3.14
2175	1		1.08
2176	1		2.84
2177	1		2.62
2178	1		3.15
2179	1		1.60
2180	1		2.33
2181	1		0.90
2182	1		3.09
2183	1		0.45

ลำดับ	ลำดับศักดิ์ลำน้ำ	ชื่อลำน้ำ	ความยาว (กม.)
2184	1		1.22
2185	1		4.92
2186	1		1.07
2187	1		2.04
2188	1		3.64
2189	1		2.08
2190	1		0.66
2191	1		2.59
2192	1		2.92
2193	1		0.86
2194	1		1.22
2195	1		3.72
2196	1		2.20
2197	1		1.84
2198	1		3.44
2199	1		3.29
2200	1		0.95
2201	1		0.52
2202	1		0.18
2203	1		1.69
2204	1		0.75
2205	1		1.67
2206	1		1.59
2207	1		0.81
2208	1		0.24
2209	1		0.78
2210	1		1.06
2211	1		1.00
2212	1		0.85
2213	1		1.19
2214	1		1.41
2215	1		2.09
2216	1		0.69
2217	1		1.10
2218	1		0.68
2219	1		1.43
2220	1		0.41

ตารางที่ ง.2-4 ข้อมูลลำน้ำและลำดับศักดิ์ลำน้ำในลุ่มน้ำบางปะกง (ต่อ)

ลำดับ	ลำดับศักดิ์ลำน้ำ	ชื่อลำน้ำ	ความยาว (กม.)
2221	1		0.26
2222	1		0.76
2223	1		0.80
2224	1		0.45
2225	1		1.18
2226	1		1.24
2227	1		0.95
2228	1		0.06
2229	1		1.23
2230	1		1.04
2231	1		1.51
2232	1		0.48
2233	1		2.80
2234	1		0.66
2235	1		1.09
2236	1		1.43
2237	1		1.18
2238	1		0.37
2239	1		0.41
2240	1		0.36
2241	1		1.24
2242	1		2.33
2243	1		0.58
2244	1		0.33
2245	1		4.62
2246	1		1.18
2247	1		3.34
2248	1		1.38
2249	1		1.41
2250	1		1.14
2251	1		1.44
2252	1		2.43
2253	1		3.04
2254	1		0.80
2255	1		0.78
2256	1		1.02
2257	1		0.76
2258	1		0.63
2259	1		0.49
2260	1		1.06
2261	1		1.45
2262	1		4.44
2263	1		2.46
2264	1		0.78
2265	1		1.86
2266	1		1.61
2267	1		1.06
2268	1		0.77
2269	1		2.09
2270	1		0.74
2271	1		3.92
2272	1		3.86
2273	1		0.21
2274	1		1.21
2275	1		1.41
2276	1		3.63
2277	1		2.20
2278	1		3.37
2279	1		0.58
2280	1		1.76
2281	1		0.81
2282	1		2.63
2283	1		2.64
2284	1		0.82
2285	1		1.87
2286	1		0.63
2287	1		0.43
2288	1		0.64
2289	1		0.99
2290	1		0.36
2291	1		0.93
2292	1		0.67
2293	1		0.70
2294	1		1.73

ตารางที่ ง.2-4 ข้อมูลลำน้ำและลำดับศักดิ์ลำน้ำในลุ่มน้ำบางปะกง (ต่อ)

ลำดับ	ลำดับศักดิ์ลำน้ำ	ชื่อลำน้ำ	ความยาว (กม.)
2295	1		1.48
2296	1		1.30
2297	1		1.03
2298	1		3.54
2299	1		0.74
2300	1		1.19
2301	1		1.79
2302	1		1.07
2303	1		0.96
2304	1		1.73
2305	1		2.59
2306	1		2.52
2307	1		1.84
2308	1		2.18
2309	1		1.88
2310	1		1.52
2311	1		1.28
2312	1		0.52
2313	1		0.81
2314	1		0.85
2315	1		2.74
2316	1		4.00
2317	1		0.84
2318	1		0.26
2319	1		2.54
2320	1		0.82
2321	1		1.43
2322	1		0.82
2323	1		0.48
2324	1		1.01
2325	1		1.12
2326	1		0.23
2327	1		1.69
2328	1		0.86
2329	1		0.27
2330	1		0.60
2331	1		1.40

ลำดับ	ลำดับศักดิ์ลำน้ำ	ชื่อลำน้ำ	ความยาว (กม.)
2332	1		1.92
2333	1		0.47
2334	1		0.28
2335	1		2.11
2336	1		1.10
2337	1		0.69
2338	1		1.95
2339	1		2.93
2340	1		0.85
2341	1		0.56
2342	1		0.82
2343	1		0.79
2344	1		0.51
2345	1		1.69
2346	1		0.67
2347	1		0.68
2348	1		0.85
2349	1		0.94
2350	1		0.32
2351	1		0.86
2352	1		1.14
2353	1		0.52
2354	1		0.65
2355	1		1.94
2356	1		1.99
2357	1		0.50
2358	1		0.38
2359	1		0.68
2360	1		0.43
2361	1		1.10
2362	1		4.34
2363	1		1.00
2364	1		1.31
2365	1		0.60
2366	1		2.29
2367	1		0.94
2368	1		3.60

ตารางที่ ง.2-4 ข้อมูลลำน้ำและลำดับศักดิ์ลำน้ำในลุ่มน้ำบางปะกง (ต่อ)

ลำดับ	ลำดับศักดิ์ลำน้ำ	ชื่อลำน้ำ	ความยาว (กม.)
2369	1		0.53
2370	1		1.38
2371	1		1.35
2372	1		0.60
2373	1		1.03
2374	1		0.70
2375	1		1.01
2376	1		0.62
2377	1		1.06
2378	1		0.32
2379	1		0.39
2380	1		1.64
2381	1		0.90
2382	1		0.38
2383	1		0.43
2384	1		0.86
2385	1		0.05
2386	1		1.11
2387	1		0.84
2388	1		0.63
2389	1		1.53
2390	1		0.50
2391	1		2.56
2392	1		1.45
2393	1		2.10
2394	1		0.52
2395	1		0.71
2396	1		0.36
2397	1		0.62
2398	1		0.41
2399	1		0.57
2400	1		2.72
2401	1		0.61
2402	1		1.41
2403	1		0.93
2404	1		2.20
2405	1		0.52
2406	1		1.23
2407	1		0.54
2408	1		0.45
2409	1		0.88
2410	1		0.37
2411	1		0.35
2412	1		0.79
2413	1		1.49
2414	1		0.49
2415	1		0.47
2416	1		1.59
2417	1		2.34
2418	1		1.10
2419	1		0.67
2420	1		1.03
2421	1		0.58
2422	1		1.75
2423	1		1.15
2424	1		2.01
2425	1		1.13
2426	1		0.80
2427	1		1.54
2428	1		0.97
2429	1		0.65
2430	1		0.70
2431	1		0.78
2432	1		1.12
2433	1		0.81
2434	1		0.81
2435	1		0.84
2436	1		2.41
2437	1		0.86
2438	1		0.67
2439	1		0.68
2440	1		2.20
2441	1		0.61
2442	1		0.73

ตารางที่ ง.2-4 ข้อมูลลำน้ำและลำดับศักดิ์ลำน้ำในลุ่มน้ำบางปะกง (ต่อ)

ลำดับ	ลำดับศักดิ์ลำน้ำ	ชื่อลำน้ำ	ความยาว (กม.)
2443	1		2.12
2444	1		0.52
2445	1		0.40
2446	1		0.70
2447	1		0.38
2448	1		1.38
2449	1		0.07
2450	1		0.08
2451	1		0.44
2452	1		1.03
2453	1		1.90
2454	1		0.56
2455	1		0.77
2456	1		1.10
2457	1		0.56
2458	1		1.94
2459	1		2.02
2460	1		1.11
2461	1		1.93
2462	1		0.53
2463	1		0.60
2464	1		1.28
2465	1		0.81
2466	1		0.16
2467	1		1.30
2468	1		0.47
2469	1		1.34
2470	1		2.60
2471	1		0.78
2472	1		0.70
2473	1		0.85
2474	1		0.75
2475	1		1.02
2476	1		0.40
2477	1		1.10
2478	1		0.63
2479	1		0.70
2480	1		1.77
2481	1		1.48
2482	1		0.62
2483	1		1.70
2484	1		0.45
2485	1		1.35
2486	1		1.10
2487	1		0.44
2488	1		1.17
2489	1		0.44
2490	1		0.36
2491	1		0.70
2492	1		0.45
2493	1		0.44
2494	1		1.07
2495	1		1.29
2496	1		0.78
2497	1		1.34
2498	1		1.01
2499	1		1.88
2500	1		1.20
2501	1		1.55
2502	1		0.10
2503	1		0.30
2504	1		0.37
2505	1		0.20
2506	1		0.10
2507	1		0.47
2508	1		0.23
2509	1		0.12
2510	1		0.22
2511	1		0.12
2512	1		0.26
2513	1		0.27
2514	1		0.22
2515	1		0.21
2516	1		0.07

ตารางที่ ง.2-4 ข้อมูลลำน้ำและลำดับศักดิ์ลำน้ำในลุ่มน้ำบางปะกง (ต่อ)

ลำดับ	ลำดับศักดิ์ลำน้ำ	ชื่อลำน้ำ	ความยาว (กม.)
2517	1		0.10
2518	1		0.12
2519	1		0.12
2520	1		0.28
2521	1		0.07
2522	1		0.33
2523	1		0.17
2524	1		0.19
2525	1		0.13
2526	1		0.12
2527	1		0.30
2528	1		0.57
2529	1		0.40
2530	1		0.24
2531	1		0.19
2532	1		0.12
2533	1		0.50
2534	1		0.16
2535	1		0.16
2536	1		0.11
2537	1		0.20
2538	1		0.24
2539	1		0.10
2540	1		0.11
2541	1		0.04
2542	1		0.13
2543	1		0.05
2544	1		2.28
2545	1		0.50
2546	1		1.06
2547	1		0.65
2548	1		0.81
2549	1		0.39
2550	1		1.08
2551	1		0.62
2552	1		2.08
2553	1		0.93

ลำดับ	ลำดับศักดิ์ลำน้ำ	ชื่อลำน้ำ	ความยาว (กม.)
2554	1		1.58
2555	1		1.25
2556	1		3.13
2557	1		1.11
2558	1		0.97
2559	1		1.51
2560	1		2.17
2561	1		3.79
2562	1		2.30
2563	1		0.60
2564	1		2.41
2565	1		1.01
2566	1		1.92
2567	1		1.94
2568	1		1.58
2569	1		3.07
2570	1		1.50
2571	1		0.65
2572	1		0.99
2573	1		1.76
2574	1		1.02
2575	1		0.83
2576	1		1.38
2577	1		1.88
2578	1		0.56
2579	1		2.20
2580	1		1.82
2581	1		1.09
2582	1		0.29
2583	1		1.30
2584	1		1.75
2585	1		0.46
2586	1		1.83
2587	1		0.22
2588	1		2.73
2589	1		0.69
2590	1		1.60

ตารางที่ ง.2-4 ข้อมูลลำน้ำและลำดับศักดิ์ลำน้ำในลุ่มน้ำบางปะกง (ต่อ)

ลำดับ	ลำดับศักดิ์ลำน้ำ	ชื่อลำน้ำ	ความยาว (กม.)
2591	1		1.11
2592	1		1.51
2593	1		1.69
2594	1		2.00
2595	1		2.03
2596	1		0.79
2597	1		1.95
2598	1		3.91
2599	1		0.67
2600	1		1.71
2601	1		1.27
2602	1		1.19
2603	1		0.90
2604	1		2.05
2605	1		1.73
2606	1		0.54
2607	1		0.64
2608	1		1.01
2609	1		0.75
2610	1		1.10
2611	1		0.37
2612	1		1.53
2613	1		0.98
2614	1		0.76
2615	1		0.86
2616	1		0.97
2617	1		1.43
2618	1		1.31
2619	1		0.55
2620	1		1.74
2621	1		0.83
2622	1		0.63
2623	1		1.01
2624	1		1.05
2625	1		1.28
2626	1		2.14
2627	1		1.91

ลำดับ	ลำดับศักดิ์ลำน้ำ	ชื่อลำน้ำ	ความยาว (กม.)
2628	1		0.51
2629	1		0.23
2630	1		0.88
2631	1		2.48
2632	1		1.15
2633	1		2.16
2634	1		5.00
2635	1		2.00
2636	1		1.91
2637	1		4.57
2638	1		2.27
2639	1		0.78
2640	1		0.61
2641	1		1.37
2642	1		1.00
2643	1		4.97
2644	1		0.44
2645	1		1.82
2646	1		3.16
2647	1		1.22
2648	1		0.48
2649	1		0.41
2650	1		1.40
2651	1		0.74
2652	1		0.26
2653	1		0.16
2654	1		0.33
2655	1		0.36
2656	1		0.34
2657	1		0.11
2658	1		0.05
2659	1		0.28
2660	1		0.09
2661	1		0.62
2662	1		0.25
2663	1		0.58
2664	1		0.18

ตารางที่ ง.2-4 ข้อมูลลำน้ำและลำดับศักดิ์ลำน้ำในลุ่มน้ำบางปะกง (ต่อ)

ลำดับ	ลำดับศักดิ์ลำน้ำ	ชื่อลำน้ำ	ความยาว (กม.)
2665	1		0.16
2666	1		0.33
2667	1		0.20
2668	1		0.53
2669	1		0.50
2670	1		0.58
2671	1		0.96
2672	1		0.60
2673	1		0.37
2674	1		0.52
2675	1		2.12
2676	1		0.16
2677	1		2.38
2678	1		0.50
2679	1		0.80
2680	1		0.90
2681	1		0.40
2682	1		0.66
2683	1		0.97
2684	1		1.66
2685	1		0.89
2686	1		0.37
2687	1		0.36
2688	1		1.22
2689	1		0.93
2690	1		0.64
2691	1		0.51
2692	1		0.08
2693	1		0.74
2694	1		1.35
2695	1		1.06
2696	1		2.33
2697	1		0.71
2698	1		0.13
2699	1		3.35
2700	1		0.12
2701	1		0.57
2702	1		3.53
2703	1		1.70
2704	1		0.60
2705	1		0.75
2706	1		0.93
2707	1		0.51
2708	1		1.14
2709	1		1.33
2710	1		0.12
2711	1		0.43
2712	1		1.05
2713	1		1.03
2714	1		2.12
2715	1		1.56
2716	1		0.95
2717	1		0.97
2718	1		1.51
2719	1		1.40
2720	1		2.32
2721	1		1.69
2722	1		1.33
2723	1		0.54
2724	1		0.74
2725	1		1.25
2726	1		1.65
2727	1		0.57
2728	1		0.65
2729	1		0.33
2730	1		0.91
2731	1		1.15
2732	1		1.42
2733	1		1.35
2734	1		1.75
2735	1		0.65
2736	1		0.46
2737	1		0.12
2738	1		1.10

ตารางที่ ง.2-4 ข้อมูลลำน้ำและลำดับศักดิ์ลำน้ำในลุ่มน้ำบางปะกง (ต่อ)

ลำดับ	ลำดับศักดิ์ลำน้ำ	ชื่อลำน้ำ	ความยาว (กม.)
2739	1		0.44
2740	1		0.60
2741	1		1.73
2742	1		1.11
2743	1		0.75
2744	1		0.54
2745	1		1.45
2746	1		2.40
2747	1		1.29
2748	1		2.47
2749	1		2.18
2750	1		1.86
2751	1		2.26
2752	1		1.02
2753	1		2.25
2754	1		1.45
2755	1		1.43
2756	1		2.22
2757	1		0.97
2758	1		0.92
2759	1		1.01
2760	1		1.41
2761	1		2.28
2762	1		0.63
2763	1		1.11
2764	1		3.77
2765	1		1.30
2766	1		2.36
2767	1		1.22
2768	1		2.80
2769	1		1.67
2770	1		4.96
2771	1		1.07
2772	1		1.14
2773	1		0.53
2774	1		1.79
2775	1		0.68

ลำดับ	ลำดับศักดิ์ลำน้ำ	ชื่อลำน้ำ	ความยาว (กม.)
2776	1		1.53
2777	1		0.41
2778	1		2.33
2779	1		0.98
2780	1		0.50
2781	1		0.55
2782	1		0.75
2783	1		0.95
2784	1		1.84
2785	1		0.49
2786	1		1.09
2787	1		0.41
2788	1		1.16
2789	1		0.49
2790	1		4.40
2791	1		1.03
2792	1		0.49
2793	1		0.37
2794	1		1.94
2795	1		1.10
2796	1		0.54
2797	1		0.37
2798	1		0.64
2799	1		1.15
2800	1		2.06
2801	1		0.32
2802	1		0.65
2803	1		3.07
2804	1		1.05
2805	1		2.55
2806	1		1.66
2807	1		1.80
2808	1		2.56
2809	1		0.42
2810	1		1.61
2811	1		2.13
2812	1		2.25

ตารางที่ ง.2-4 ข้อมูลลำน้ำและลำดับศักดิ์ลำน้ำในลุ่มน้ำบางปะกง (ต่อ)

ลำดับ	ลำดับศักดิ์ลำน้ำ	ชื่อลำน้ำ	ความยาว (กม.)
2813	1		0.56
2814	1		2.00
2815	1		2.71
2816	1		1.02
2817	1		1.45
2818	1		2.87
2819	1		1.99
2820	1		2.50
2821	1		1.22
2822	1		2.17
2823	1		3.05
2824	1		3.22
2825	1		1.37
2826	1		1.86
2827	1		1.05
2828	1		0.33
2829	1		4.87
2830	1		0.51
2831	1		0.95
2832	1		0.44
2833	1		0.65
2834	1		0.24
2835	1		0.51
2836	1		0.50
2837	1		0.31
2838	1		0.62
2839	1		1.41
2840	1		1.41
2841	1		0.92
2842	1		0.92
2843	1		0.76
2844	1		0.82
2845	1		0.56
2846	1		0.45
2847	1		0.51
2848	1		3.51
2849	1		0.24

ลำดับ	ลำดับศักดิ์ลำน้ำ	ชื่อลำน้ำ	ความยาว (กม.)
2850	1		1.85
2851	1		0.31
2852	1		2.20
2853	1		1.29
2854	1		0.58
2855	1		0.40
2856	1		2.81
2857	1		1.80
2858	1		0.45
2859	1		2.56
2860	1		1.56
2861	1		0.83
2862	1		1.19
2863	1		1.01
2864	1		1.45
2865	1		0.65
2866	1		0.46
2867	1		0.91
2868	1		0.52
2869	1		0.90
2870	1		0.93
2871	1		2.25
2872	1		0.65
2873	1		0.41
2874	1		0.75
2875	1		1.54
2876	1		1.66
2877	1		0.53
2878	1		0.49
2879	1		0.61
2880	1		0.39
2881	1		0.40
2882	1		0.33
2883	1		1.80
2884	1		1.90
2885	1		0.76
2886	1		0.78

ตารางที่ ง.2-4 ข้อมูลลำน้ำและลำดับศักดิ์ลำน้ำในลุ่มน้ำบางปะกง (ต่อ)

ลำดับ	ลำดับศักดิ์ลำน้ำ	ชื่อลำน้ำ	ความยาว (กม.)
2887	1		0.43
2888	1		0.79
2889	1		2.19
2890	1		0.53
2891	1		1.89
2892	1		0.98
2893	1		0.70
2894	1		0.36
2895	1		0.68
2896	1		1.16
2897	1		0.82
2898	1		1.67
2899	1		0.40
2900	1		1.01
2901	1		2.22
2902	1		0.60
2903	1		0.54
2904	1		0.54
2905	1		0.93
2906	1		0.64
2907	1		4.99
2908	1		0.61
2909	1		2.14
2910	1		0.28
2911	1		0.57
2912	1		1.35
2913	1		0.64
2914	1		1.15
2915	1		0.91
2916	1		2.54
2917	1		1.47
2918	1		1.23
2919	1		0.63
2920	1		0.80
2921	1		0.49
2922	1		0.48
2923	1		0.34

ลำดับ	ลำดับศักดิ์ลำน้ำ	ชื่อลำน้ำ	ความยาว (กม.)
2924	1		0.38
2925	1		0.58
2926	1		0.36
2927	1		0.27
2928	1		0.48
2929	1		0.56
2930	1		0.42
2931	1		0.28
2932	1		0.26
2933	1		0.35
2934	1		2.27
2935	1		0.45
2936	1		0.47
2937	1		0.32
2938	1		0.58
2939	1		0.42
2940	1		1.51
2941	1		0.34
2942	1		0.93
2943	1		0.27
2944	1		0.51
2945	1		0.23
2946	1		0.31
2947	1		0.26
2948	1		1.46
2949	1		1.52
2950	1		0.93
2951	1		0.51
2952	1		0.29
2953	1		1.72
2954	1		0.40
2955	1		0.62
2956	1		0.52
2957	1		1.83
2958	1		1.81
2959	1		2.26
2960	1		0.75

ตารางที่ ง.2-4 ข้อมูลลำน้ำและลำดับศักดิ์ลำน้ำในลุ่มน้ำบางปะกง (ต่อ)

ลำดับ	ลำดับศักดิ์ลำน้ำ	ชื่อลำน้ำ	ความยาว (กม.)
2961	1		1.07
2962	1		0.95
2963	1		1.02
2964	1		0.44
2965	1		0.62
2966	1		0.98
2967	1		0.39
2968	1		1.36
2969	1		0.94
2970	1		0.35
2971	1		0.36
2972	1		0.31
2973	1		0.76
2974	1		0.48
2975	1		0.53
2976	1		0.45
2977	1		0.41
2978	1		0.65
2979	1		0.49
2980	1		0.62
2981	1		1.86
2982	1		3.49
2983	1		0.23
2984	1		0.95
2985	1		1.12
2986	1		2.09
2987	1		1.27
2988	1		1.41
2989	1		1.24
2990	1		2.08
2991	1		0.66
2992	1		1.85
2993	1		2.03
2994	1		1.31
2995	1		0.84
2996	1		1.03
2997	1		1.32
2998	1		0.41
2999	1		0.85
3000	1		1.67
3001	1		1.24
3002	1		2.25
3003	1		0.50
3004	1		1.43
3005	1		1.17
3006	1		1.50
3007	1		0.44
3008	1		1.36
3009	1		1.33
3010	1		0.45
3011	1		2.83
3012	1		2.63
3013	1		0.81
3014	1		1.29
3015	1		1.20
3016	1		2.26
3017	1		1.36
3018	1		0.80
3019	1		1.01
3020	1		1.58
3021	1		1.17
3022	1		0.79
3023	1		0.35
3024	1		0.66
3025	1		1.04
3026	1		1.00
3027	1		1.16
3028	1		0.57
3029	1		1.61
3030	1		1.17
3031	1		1.36
3032	1		2.61
3033	1		1.51
3034	1		2.56

ตารางที่ ง.2-4 ข้อมูลลำน้ำและลำดับศักดิ์ลำน้ำในลุ่มน้ำบางปะกง (ต่อ)

ลำดับ	ลำดับศักดิ์ลำน้ำ	ชื่อลำน้ำ	ความยาว (กม.)
3035	1		0.75
3036	1		1.22
3037	1		1.42
3038	1		1.65
3039	1		1.19
3040	1		0.73
3041	1		1.21
3042	1		3.67
3043	1		2.44
3044	1		1.94
3045	1		2.13
3046	1		1.10
3047	1		0.98
3048	1		0.76
3049	1		1.12
3050	1		1.92
3051	1		1.16
3052	1		2.09
3053	1		3.82
3054	1		2.89
3055	1		0.79
3056	1		0.67
3057	1		2.22
3058	1		9.15
3059	1		1.41
3060	1		1.44
3061	1		1.43
3062	1		4.52
3063	1		0.80
3064	1		0.91
3065	1		4.36
3066	1		0.79
3067	1		1.34
3068	1		0.62
3069	1		2.97
3070	1		1.12
3071	1		0.66

ลำดับ	ลำดับศักดิ์ลำน้ำ	ชื่อลำน้ำ	ความยาว (กม.)
3072	1		0.78
3073	1		0.36
3074	1		4.77
3075	1		1.84
3076	1		0.85
3077	1		0.21
3078	1		0.56
3079	1		2.12
3080	1		0.17
3081	1		0.16
3082	1		1.15
3083	1		1.02
3084	1		0.58
3085	1		0.75
3086	1		0.26
3087	1		0.52
3088	1		0.55
3089	1		1.32
3090	1		2.67
3091	1		0.58
3092	1		3.72
3093	1		1.37
3094	1		0.26
3095	1		0.79
3096	1		0.76
3097	1		2.52
3098	1		0.85
3099	1		0.81
3100	1		0.79
3101	1		2.90
3102	1		1.14
3103	1		2.57
3104	1		1.53
3105	1		0.76
3106	1		1.83
3107	1		5.97
3108	1		0.90

ตารางที่ ง.2-4 ข้อมูลลำน้ำและลำดับศักดิ์ลำน้ำในลุ่มน้ำบางปะกง (ต่อ)

ลำดับ	ลำดับศักดิ์ลำน้ำ	ชื่อลำน้ำ	ความยาว (กม.)
3109	1		0.24
3110	1		0.74
3111	1		0.25
3112	1		1.98
3113	1		0.39
3114	1		0.47
3115	1		1.11
3116	1		2.53
3117	1		1.04
3118	1		0.97
3119	1		0.76
3120	1		1.68
3121	1		3.22
3122	1		0.42
3123	1		0.22
3124	1		6.47
3125	1		0.02
3126	1		1.51
3127	1		0.94
3128	1		0.33
3129	1		1.86
3130	1		2.32
3131	1		2.81
3132	1		0.56
3133	1		0.35
3134	1		3.51
3135	1		0.99
3136	1		1.64
3137	1		1.61
3138	1		1.17
3139	1		3.32
3140	1		0.95
3141	1		1.36
3142	1		4.41
3143	1		1.13
3144	1		0.73
3145	1		0.70

ลำดับ	ลำดับศักดิ์ลำน้ำ	ชื่อลำน้ำ	ความยาว (กม.)
3146	1		1.49
3147	1		1.17
3148	1		1.28
3149	1		2.40
3150	1		1.94
3151	1		3.48
3152	1		2.97
3153	1		1.51
3154	1		0.17
3155	1		3.28
3156	1		0.21
3157	1		5.34
3158	1		2.33
3159	1		1.78
3160	1		1.13
3161	1		1.30
3162	1		3.05
3163	1		1.03
3164	1		1.31
3165	1		0.82
3166	1		3.81
3167	1		0.98
3168	1		4.76
3169	1		0.47
3170	1		0.72
3171	1		1.14
3172	1		0.97
3173	1		0.95
3174	1		1.15
3175	1		0.79
3176	1		1.26
3177	1		1.60
3178	1		0.51
3179	1		0.57
3180	1		0.67
3181	1		1.06
3182	1		1.34

ตารางที่ ง.2-4 ข้อมูลลำน้ำและลำดับศักดิ์ลำน้ำในลุ่มน้ำบางปะกง (ต่อ)

ลำดับ	ลำดับศักดิ์ลำน้ำ	ชื่อลำน้ำ	ความยาว (กม.)
3183	1		1.35
3184	1		2.41
3185	1		0.97
3186	1		1.65
3187	1		0.17
3188	1		1.01
3189	1		2.03
3190	1		2.31
3191	1		1.98
3192	1		1.88
3193	1		1.92
3194	1		1.36
3195	1		2.53
3196	1		1.02
3197	1		1.32
3198	1		1.44
3199	1		3.22
3200	1		1.77
3201	1		2.21
3202	1		0.21
3203	1		0.41
3204	1		0.92
3205	1		1.85
3206	1		2.73
3207	1		1.35
3208	1		1.19
3209	1		0.74
3210	1		1.75
3211	1		1.44
3212	1		1.28
3213	1		2.55
3214	1		1.97
3215	1		1.64
3216	1		2.01
3217	1		3.33
3218	1		2.39
3219	1		1.42

ลำดับ	ลำดับศักดิ์ลำน้ำ	ชื่อลำน้ำ	ความยาว (กม.)
3220	1		1.18
3221	1		1.01
3222	1		1.18
3223	1		1.40
3224	1		1.34
3225	1		1.00
3226	1		0.54
3227	1		1.51
3228	1		5.86
3229	1		0.31
3230	1		1.47
3231	1		0.71
3232	1		3.47
3233	1		2.51
3234	1		3.24
3235	1		2.17
3236	1		1.42
3237	1		2.28
3238	1		0.56
3239	1		1.94
3240	1		4.92
3241	1		1.02
3242	1		1.36
3243	1		1.60
3244	1		2.71
3245	1		2.34
3246	1		2.09
3247	1		3.20
3248	1		1.91
3249	1		0.69
3250	1		1.58
3251	1		1.51
3252	1		1.01
3253	1		2.71
3254	1		1.64
3255	1		4.40
3256	1		1.77

ตารางที่ ง.2-4 ข้อมูลลำน้ำและลำดับศักดิ์ลำน้ำในลุ่มน้ำบางปะกง (ต่อ)

ลำดับ	ลำดับศักดิ์ลำน้ำ	ชื่อลำน้ำ	ความยาว (กม.)
3257	1		2.48
3258	1		0.59
3259	1		0.74
3260	1		3.38
3261	1		2.40
3262	1		1.42
3263	1		0.74
3264	1		0.58
3265	1		2.01
3266	1		0.63
3267	1		1.37
3268	1		2.38
3269	1		1.14
3270	1		1.43
3271	1		1.48
3272	1		1.61
3273	1		1.34
3274	1		2.18
3275	1		1.13
3276	1		1.22
3277	1		1.43
3278	1		2.82
3279	1		6.87
3280	1		2.42
3281	1		1.43
3282	1		1.37
3283	1		3.11
3284	1		1.64
3285	1		2.20
3286	1		0.66
3287	1		0.46
3288	1		0.70
3289	1		1.65
3290	1		0.87
3291	1		1.53
3292	1		1.05
3293	1		1.10
3294	1		1.09
3295	1		0.85
3296	1		3.42
3297	1		0.67
3298	1		0.38
3299	1		0.62
3300	1		0.89
3301	1		0.42
3302	1		0.63
3303	1		1.34
3304	1		0.60
3305	1		0.44
3306	1		1.06
3307	1		1.19
3308	1		0.39
3309	1		2.77
3310	1		0.77
3311	1		0.76
3312	1		0.91
3313	1		0.65
3314	1		1.06
3315	1		2.18
3316	1		2.31
3317	1		1.19
3318	1		0.53
3319	1		0.82
3320	1		0.40
3321	1		0.59
3322	1		0.48
3323	1		1.46
3324	1		1.05
3325	1		1.42
3326	1		0.91
3327	1		1.27
3328	1		0.46
3329	1		0.60
3330	1		0.96

ตารางที่ ง.2-4 ข้อมูลลำน้ำและลำดับศักดิ์ลำน้ำในลุ่มน้ำบางปะกง (ต่อ)

ลำดับ	ลำดับศักดิ์ลำน้ำ	ชื่อลำน้ำ	ความยาว (กม.)
3331	1		0.59
3332	1		0.23
3333	1		0.24
3334	1		0.42
3335	1		0.19
3336	1		0.60
3337	1		0.06
3338	1		0.05
3339	1		0.21
3340	1		0.12
3341	1		0.16
3342	1		0.18
3343	1		0.07
3344	1		0.16
3345	1		1.37
3346	1		0.83
3347	1		0.13
3348	1		0.47
3349	1		1.33
3350	1		0.08
3351	1		0.06
3352	1		0.19
3353	1		0.08
3354	1		0.34
3355	1		0.05
3356	1		0.26
3357	1		0.31
3358	1		0.10
3359	1		0.08
3360	1		0.19
3361	1		0.11
3362	1		0.11
3363	1		0.08
3364	1		0.02
3365	1		0.03
3366	1		0.14
3367	1		0.13

ลำดับ	ลำดับศักดิ์ลำน้ำ	ชื่อลำน้ำ	ความยาว (กม.)
3368	1		0.13
3369	1		0.08
3370	1		0.17
3371	1		0.12
3372	1		0.04
3373	1		0.07
3374	1		0.08
3375	1		0.12
3376	1		0.11
3377	1		0.17
3378	1		0.28
3379	1		0.25
3380	1		0.31
3381	1		0.60
3382	1		0.12
3383	1		0.09
3384	1		0.13
3385	1		1.65
3386	1		0.20
3387	1		0.41
3388	1		1.12
3389	1		0.46
3390	1		0.13
3391	1		0.60
3392	1		1.09
3393	1		1.37
3394	1		1.78
3395	1		0.93
3396	1		1.71
3397	1		1.56
3398	1		1.48
3399	1		1.65
3400	1		2.20
3401	1		1.23
3402	1		0.74
3403	1		3.30
3404	1		4.11

ตารางที่ ง.2-4 ข้อมูลลำน้ำและลำดับศักดิ์ลำน้ำในลุ่มน้ำบางปะกง (ต่อ)

ลำดับ	ลำดับศักดิ์ลำน้ำ	ชื่อลำน้ำ	ความยาว (กม.)
3405	1		0.98
3406	1		1.47
3407	1		2.25
3408	1		0.98
3409	1		1.30
3410	1		1.74
3411	1		1.28
3412	1		1.18
3413	1		1.77
3414	1		1.46
3415	1		1.73
3416	1		1.09
3417	1		0.96
3418	1		1.22
3419	1		2.31
3420	1		0.90
3421	1		2.28
3422	1		1.06
3423	1		1.92
3424	1		3.21
3425	1		1.37
3426	1		1.50
3427	1		1.37
3428	1		2.04
3429	1		1.50
3430	1		0.48
3431	1		1.59
3432	1		0.57
3433	1		1.48
3434	1		1.26
3435	1		0.66
3436	1		0.89
3437	1		1.28
3438	1		0.10
3439	1		0.80
3440	1		0.44
3441	1		1.63

ลำดับ	ลำดับศักดิ์ลำน้ำ	ชื่อลำน้ำ	ความยาว (กม.)
3442	1		1.91
3443	1		0.60
3444	1		0.75
3445	1		0.75
3446	1		1.20
3447	1		1.43
3448	1		1.43
3449	1		1.18
3450	1		1.59
3451	1		1.81
3452	1		1.31
3453	1		1.06
3454	1		0.75
3455	1		3.16
3456	1		0.57
3457	1		1.10
3458	1		1.85
3459	1		2.47
3460	1		0.98
3461	1		1.29
3462	1		1.98
3463	1		0.98
3464	1		1.45
3465	1		3.40
3466	1		1.26
3467	1		2.49
3468	1		4.49
3469	1		3.52
3470	1		1.80
3471	1		2.72
3472	1		1.82
3473	1		0.65
3474	1		0.56
3475	1		1.25
3476	1		1.84
3477	1		1.57
3478	1		0.86

ตารางที่ ง.2-4 ข้อมูลลำน้ำและลำดับศักดิ์ลำน้ำในลุ่มน้ำบางปะกง (ต่อ)

ลำดับ	ลำดับศักดิ์ลำน้ำ	ชื่อลำน้ำ	ความยาว (กม.)
3479	1		1.21
3480	1		1.49
3481	1		2.88
3482	1		2.55
3483	1		3.89
3484	1		1.41
3485	1		0.49
3486	1		1.64
3487	1		2.06
3488	1		2.44
3489	1		3.72
3490	1		2.70
3491	1		2.85
3492	1		1.41
3493	1		2.42
3494	1		0.76
3495	1		1.78
3496	1		1.11
3497	1		1.73
3498	1		1.35
3499	1		1.12
3500	1		1.30
3501	1		2.77
3502	1		1.13
3503	1		2.50
3504	1		1.58
3505	1		3.74
3506	1		3.48
3507	1		2.43
3508	1		0.86
3509	1		1.95
3510	1		0.63
3511	1		0.68
3512	1		3.09
3513	1		1.71
3514	1		1.12
3515	1		2.55

ลำดับ	ลำดับศักดิ์ลำน้ำ	ชื่อลำน้ำ	ความยาว (กม.)
3516	1		1.33
3517	1		1.24
3518	1		1.07
3519	1		1.19
3520	1		1.74
3521	1		0.75
3522	1		1.19
3523	1		1.87
3524	1		1.86
3525	1		0.36
3526	1		1.12
3527	1		2.33
3528	1		1.38
3529	1		0.34
3530	1		1.38
3531	1		1.21
3532	1		2.10
3533	1		0.58
3534	1		1.12
3535	1		1.23
3536	1		0.67
3537	1		0.47
3538	1		1.27
3539	1		1.69
3540	1		0.78
3541	1		2.23
3542	1		1.19
3543	1		0.31
3544	1		0.48
3545	1		0.84
3546	1		2.24
3547	1		2.08
3548	1		1.87
3549	1		2.04
3550	1		2.98
3551	1		0.88
3552	1		1.59

ตารางที่ ง.2-4 ข้อมูลลำน้ำและลำดับศักดิ์ลำน้ำในลุ่มน้ำบางปะกง (ต่อ)

ลำดับ	ลำดับศักดิ์ลำน้ำ	ชื่อลำน้ำ	ความยาว (กม.)
3553	1		1.65
3554	1		0.93
3555	1		0.98
3556	1		0.79
3557	1		0.11
3558	1		1.77
3559	1		1.28
3560	1		1.98
3561	1		1.01
3562	1		0.98
3563	1		1.49
3564	1		1.85
3565	1		0.89
3566	1		1.51
3567	1		2.00
3568	1		0.80
3569	1		1.18
3570	1		1.46
3571	1		1.08
3572	1		0.88
3573	1		2.42
3574	1		1.25
3575	1		1.23
3576	1		2.15
3577	1		1.69
3578	1		1.27
3579	1		1.69
3580	1		1.34
3581	1		1.26
3582	1		0.48
3583	1		1.24
3584	1		1.13
3585	1		0.92
3586	1		0.84
3587	1		0.86
3588	1		1.53
3589	1		2.92

ลำดับ	ลำดับศักดิ์ลำน้ำ	ชื่อลำน้ำ	ความยาว (กม.)
3590	1		1.66
3591	1		0.95
3592	1		1.63
3593	1		0.62
3594	1		2.53
3595	1		1.52
3596	1		1.81
3597	1		1.65
3598	1		1.09
3599	1		2.34
3600	1		0.55
3601	1		1.50
3602	1		2.58
3603	1		0.75
3604	1		0.80
3605	1		1.32
3606	1		4.40
3607	1		2.47
3608	1		1.04
3609	1		3.01
3610	1		1.54
3611	1		1.79
3612	1		1.92
3613	1		1.94
3614	1		1.44
3615	1		2.17
3616	1		1.15
3617	1		0.69
3618	1		1.19
3619	1		1.06
3620	1		2.89
3621	1		2.20
3622	1		3.10
3623	1		1.71
3624	1		1.23
3625	1		2.56
3626	1		3.23

ตารางที่ ง.2-4 ข้อมูลลำน้ำและลำดับศักดิ์ลำน้ำในลุ่มน้ำบางปะกง (ต่อ)

ลำดับ	ลำดับศักดิ์ลำน้ำ	ชื่อลำน้ำ	ความยาว (กม.)
3627	1		1.40
3628	1		2.44
3629	1		0.94
3630	1		1.02
3631	1		0.62
3632	1		1.46
3633	1		0.96
3634	1		0.93
3635	1		1.35
3636	1		0.88
3637	1		2.45
3638	1		0.73
3639	1		2.31
3640	1		1.99
3641	1		1.08
3642	1		3.42
3643	1		0.42
3644	1		0.18
3645	1		1.67
3646	1		1.51
3647	1		0.74
3648	1		4.62
3649	1		2.47
3650	1		1.28
3651	1		1.40
3652	1		1.32
3653	1		1.08
3654	1		1.30
3655	1		0.83
3656	1		1.22
3657	1		0.58
3658	1		0.90
3659	1		1.85
3660	1		1.94
3661	1		0.96
3662	1		3.48
3663	1		1.66

ลำดับ	ลำดับศักดิ์ลำน้ำ	ชื่อลำน้ำ	ความยาว (กม.)
3664	1		1.41
3665	1		1.74
3666	1		1.22
3667	1		0.86
3668	1		1.03
3669	1		2.16
3670	1		2.32
3671	1		1.36
3672	1		1.51
3673	1		1.45
3674	1		1.40
3675	1		2.61
3676	1		0.98
3677	1		1.83
3678	1		0.54
3679	1		3.06
3680	1		0.57
3681	1		2.03
3682	1		1.13
3683	1		0.73
3684	1		2.12
3685	1		2.21
3686	1		1.88
3687	1		1.39
3688	1		1.49
3689	1		0.89
3690	1		0.95
3691	1		1.82
3692	1		1.10
3693	1		0.84
3694	1		0.72
3695	1		3.14
3696	1		1.52
3697	1		0.89
3698	1		0.93
3699	1		1.75
3700	1		0.57

ตารางที่ ง.2-4 ข้อมูลลำน้ำและลำดับศักดิ์ลำน้ำในลุ่มน้ำบางปะกง (ต่อ)

ลำดับ	ลำดับศักดิ์ลำน้ำ	ชื่อลำน้ำ	ความยาว (กม.)
3701	1		0.64
3702	1		1.98
3703	1		0.94
3704	1		1.50
3705	1		1.78
3706	1		0.33
3707	1		1.40
3708	1		0.99
3709	1		1.86
3710	1		0.23
3711	1		1.05
3712	1		2.20
3713	1		0.69
3714	1		1.04
3715	1		1.84
3716	1		2.33
3717	1		4.16
3718	1		2.52
3719	1		0.91
3720	1		0.82
3721	1		1.03
3722	1		1.43
3723	1		0.99
3724	1		2.92
3725	1		6.35
3726	1		1.26
3727	1		2.79
3728	1		1.64
3729	1		2.24
3730	1		1.61
3731	1		1.57
3732	1		1.46
3733	1		1.32
3734	1		1.52
3735	1		1.38
3736	1		0.77
3737	1		0.72

ลำดับ	ลำดับศักดิ์ลำน้ำ	ชื่อลำน้ำ	ความยาว (กม.)
3738	1		1.14
3739	1		0.59
3740	1		1.73
3741	1		0.72
3742	1		1.63
3743	1		0.87
3744	1		1.15
3745	1		2.64
3746	1		2.31
3747	1		1.27
3748	1		2.84
3749	1		0.80
3750	1		1.88
3751	1		3.30
3752	1		1.74
3753	1		0.76
3754	1		2.87
3755	1		2.91
3756	1		1.01
3757	1		1.79
3758	1		2.77
3759	1		0.55
3760	1		1.11
3761	1		2.25
3762	1		1.96
3763	1		2.03
3764	1		1.19
3765	1		1.71
3766	1		1.27
3767	1		0.92
3768	1		2.78
3769	1		0.87
3770	1		1.48
3771	1		1.26
3772	1		2.14
3773	1		0.85
3774	1		0.90

ตารางที่ ง.2-4 ข้อมูลลำน้ำและลำดับศักดิ์ลำน้ำในลุ่มน้ำบางปะกง (ต่อ)

ลำดับ	ลำดับศักดิ์ลำน้ำ	ชื่อลำน้ำ	ความยาว (กม.)
3775	1		3.83
3776	1		0.93
3777	1		1.07
3778	1		1.49
3779	1		1.03
3780	1		3.23
3781	1		0.73
3782	1		0.54
3783	1		0.64
3784	1		4.15
3785	1		2.51
3786	1		1.03
3787	1		1.82
3788	1		1.35
3789	1		2.02
3790	1		2.87
3791	1		1.71
3792	1		0.96
3793	1		0.79
3794	1		1.28
3795	1		1.55
3796	1		0.74
3797	1		2.29
3798	1		0.40
3799	1		0.32
3800	1		0.86
3801	1		0.47
3802	1		1.29
3803	1		2.97
3804	1		1.85
3805	1		0.89
3806	1		1.30
3807	1		1.65
3808	1		2.06
3809	1		1.43
3810	1		1.12
3811	1		1.45

ลำดับ	ลำดับศักดิ์ลำน้ำ	ชื่อลำน้ำ	ความยาว (กม.)
3812	1		1.17
3813	1		1.03
3814	1		1.16
3815	1		0.83
3816	1		0.76
3817	1		1.37
3818	1		0.56
3819	1		1.33
3820	1		0.74
3821	1		1.63
3822	1		0.53
3823	1		2.68
3824	1		1.41
3825	1		0.74
3826	1		0.53
3827	1		2.68
3828	1		3.11
3829	1		2.28
3830	1		2.06
3831	1		0.78
3832	1		1.09
3833	1		0.85
3834	1		1.20
3835	1		0.13
3836	1		1.24
3837	1		1.16
3838	1		3.13
3839	1		1.57
3840	1		0.62
3841	1		1.80
3842	1		0.49
3843	1		1.12
3844	1		1.77
3845	1		0.89
3846	1		0.71
3847	1		1.11
3848	1		3.54

ตารางที่ ง.2-4 ข้อมูลลำน้ำและลำดับศักดิ์ลำน้ำในลุ่มน้ำบางปะกง (ต่อ)

ลำดับ	ลำดับศักดิ์ลำน้ำ	ชื่อลำน้ำ	ความยาว (กม.)
3849	1		2.50
3850	1		1.76
3851	1		1.29
3852	1		3.32
3853	1		0.86
3854	1		0.99
3855	1		4.31
3856	1		3.39
3857	1		1.43
3858	1		1.91
3859	1		0.14
3860	1		0.15
3861	1		1.38
3862	1		0.41
3863	1		0.92
3864	1		2.27
3865	1		0.56
3866	1		1.93
3867	1		0.81
3868	1		1.65
3869	1		1.92
3870	1		0.79
3871	1		0.83
3872	1		0.90
3873	1		7.76
3874	1		1.12
3875	1		1.57
3876	1		0.62
3877	1		0.49
3878	1		0.43
3879	1		0.68
3880	1		0.83
3881	1		1.29
3882	1		0.56
3883	1		1.90
3884	1		1.51
3885	1		1.16
3886	1		0.96
3887	1		0.91
3888	1		0.49
3889	1		0.36
3890	1		0.85
3891	1		2.31
3892	1		0.84
3893	1		0.86
3894	1		0.89
3895	1		0.62
3896	1		0.47
3897	1		0.85
3898	1		0.16
3899	1		1.02
3900	1		1.20
3901	1		1.36
3902	1		2.05
3903	1		3.30
3904	1		1.05
3905	1		1.71
3906	1		0.45
3907	1		0.93
3908	1		1.27
3909	1		1.36
3910	1		1.02
3911	1		0.74
3912	1		2.80
3913	1		2.59
3914	1		0.41
3915	1		1.49
3916	1		1.81
3917	1		1.31
3918	1		0.74
3919	1		1.97
3920	1		1.95
3921	1		1.97
3922	1		2.37

ตารางที่ ง.2-4 ข้อมูลลำน้ำและลำดับศักดิ์ลำน้ำในลุ่มน้ำบางปะกง (ต่อ)

ลำดับ	ลำดับศักดิ์ลำน้ำ	ชื่อลำน้ำ	ความยาว (กม.)
3923	1		0.23
3924	1		0.96
3925	1		1.83
3926	1		0.59
3927	1		0.61
3928	1		0.93
3929	1		1.03
3930	1		0.46
3931	1		2.99
3932	1		0.83
3933	1		1.10
3934	1		4.62
3935	1		2.40
3936	1		0.32
3937	1		1.38
3938	1		1.85
3939	1		0.45
3940	1		3.73
3941	1		1.96
3942	1		0.72
3943	1		0.80
3944	1		1.21
3945	1		0.31
3946	1		0.73
3947	1		2.74
3948	1		0.60
3949	1		0.19
3950	1		0.31
3951	1		0.27
3952	1		3.05
3953	1		1.67
3954	1		1.54
3955	1		0.99
3956	1		1.21
3957	1		0.49
3958	1		0.72
3959	1		1.99

ลำดับ	ลำดับศักดิ์ลำน้ำ	ชื่อลำน้ำ	ความยาว (กม.)
3960	1		1.18
3961	1		1.79
3962	1		2.01
3963	1		0.99
3964	1		2.21
3965	1		2.35
3966	1		3.24
3967	1		0.56
3968	1		1.79
3969	1		1.58
3970	1		2.10
3971	1		3.10
3972	1		0.84
3973	1		1.81
3974	1		1.41
3975	1		2.22
3976	1		0.79
3977	1		0.99
3978	1		1.26
3979	1		0.74
3980	1		2.55
3981	1		0.89
3982	1		0.91
3983	1		1.64
3984	1		1.02
3985	1		2.80
3986	1		1.88
3987	1		1.88
3988	1		3.69
3989	1		0.59
3990	1		1.02
3991	1		0.74
3992	1		0.93
3993	1		2.61
3994	1		0.86
3995	1		0.85
3996	1		1.24

ตารางที่ ง.2-4 ข้อมูลลำน้ำและลำดับศักดิ์ลำน้ำในลุ่มน้ำบางปะกง (ต่อ)

ลำดับ	ลำดับศักดิ์ลำน้ำ	ชื่อลำน้ำ	ความยาว (กม.)
3997	1		0.53
3998	1		2.30
3999	1		0.56
4000	1		0.63
4001	1		2.64
4002	1		0.53
4003	1		3.78
4004	1		1.87
4005	1		0.74
4006	1		0.72
4007	1		0.47
4008	1		1.04
4009	1		1.22
4010	1		0.46
4011	1		0.77
4012	1		0.44
4013	1		1.43
4014	1		0.80
4015	1		0.61
4016	1		0.91
4017	1		1.41
4018	1		0.63
4019	1		1.69
4020	1		0.88
4021	1		1.08
4022	1		1.80
4023	1		2.44
4024	1		1.41
4025	1		0.71
4026	1		1.18
4027	1		1.49
4028	1		1.58
4029	1		0.29
4030	1		0.76
4031	1		4.61
4032	1		1.85
4033	1		1.69
4034	1		1.55
4035	1		2.56
4036	1		2.40
4037	1		1.85
4038	1		0.46
4039	1		2.18
4040	1		0.61
4041	1		0.91
4042	1		1.26
4043	1		1.26
4044	1		1.09
4045	1		1.24
4046	1		2.49
4047	1		1.15
4048	1		0.59
4049	1		1.40
4050	1		0.74
4051	1		0.46
4052	1		2.43
4053	1		1.61
4054	1		1.50
4055	1		1.15
4056	1		1.25
4057	1		1.37
4058	1		1.06
4059	1		2.82
4060	1		0.36
4061	1		1.46
4062	1		1.91
4063	1		1.46
4064	1		1.87
4065	1		1.19
4066	1		6.07
4067	1		1.16
4068	1		0.84
4069	1		1.45
4070	1		1.87

ตารางที่ ง.2-4 ข้อมูลลำน้ำและลำดับศักดิ์ลำน้ำในลุ่มน้ำบางปะกง (ต่อ)

ลำดับ	ลำดับศักดิ์ลำน้ำ	ชื่อลำน้ำ	ความยาว (กม.)
4071	1		0.65
4072	1		2.03
4073	1		1.09
4074	1		0.82
4075	1		0.81
4076	1		0.55
4077	1		1.25
4078	1		0.68
4079	1		0.87
4080	1		0.89
4081	1		1.84
4082	1		0.48
4083	1		1.33
4084	1		0.46
4085	1		1.42
4086	1		1.42
4087	1		3.53
4088	1		2.55
4089	1		0.36
4090	1		2.36
4091	1		2.26
4092	1		0.30
4093	1		4.34
4094	1		1.37
4095	1		0.86
4096	1		2.16
4097	1		0.80
4098	1		1.77
4099	1		1.31
4100	1		3.43
4101	1		1.96
4102	1		1.00
4103	1		1.68
4104	1		2.46
4105	1		3.16
4106	1		1.31
4107	1		4.38

ลำดับ	ลำดับศักดิ์ลำน้ำ	ชื่อลำน้ำ	ความยาว (กม.)
4108	1		3.93
4109	1		2.01
4110	1		0.86
4111	1		2.44
4112	1		1.77
4113	1		2.02
4114	1		1.32
4115	1		0.49
4116	1		1.60
4117	1		0.66
4118	1		0.74
4119	1		2.30
4120	1		0.62
4121	1		1.19
4122	1		1.09
4123	1		1.04
4124	1		0.47
4125	1		0.82
4126	1		0.45
4127	1		0.68
4128	1		2.75
4129	1		1.17
4130	1		0.49
4131	1		1.84
4132	1		0.61
4133	1		1.63
4134	1		1.67
4135	1		1.37
4136	1		2.57
4137	1		1.87
4138	1		3.21
4139	1		1.29
4140	1		1.63
4141	1		1.47
4142	1		4.19
4143	1		0.59
4144	1		1.33

ตารางที่ ง.2-4 ข้อมูลลำน้ำและลำดับศักดิ์ลำน้ำในลุ่มน้ำบางปะกง (ต่อ)

ลำดับ	ลำดับศักดิ์ลำน้ำ	ชื่อลำน้ำ	ความยาว (กม.)
4145	1		1.68
4146	1		1.24
4147	1		1.24
4148	1		1.45
4149	1		2.84
4150	1		0.53
4151	1		5.22
4152	1		0.75
4153	1		1.87
4154	1		1.38
4155	1		6.41
4156	1		0.71
4157	1		1.39
4158	1		3.27
4159	1		2.48
4160	1		2.30
4161	1		1.86
4162	1		1.27
4163	1		1.25
4164	1		0.13
4165	1		0.22
4166	1		0.92
4167	1		1.23
4168	1		0.27
4169	1		6.12
4170	1		1.32
4171	1		0.21
4172	1		1.04
4173	1		0.96
4174	1		0.06
4175	1		2.16
4176	1		1.49
4177	1		1.66
4178	1		1.94
4179	1		1.25
4180	1		1.43
4181	1		1.49

ลำดับ	ลำดับศักดิ์ลำน้ำ	ชื่อลำน้ำ	ความยาว (กม.)
4182	1		2.11
4183	1		3.20
4184	1		1.14
4185	1		3.73
4186	1		1.23
4187	1		1.04
4188	1		1.41
4189	1		1.71
4190	1		1.96
4191	1		1.07
4192	1		0.51
4193	1		0.62
4194	1		1.80
4195	1		0.74
4196	1		0.59
4197	1		0.62
4198	1		0.47
4199	1		2.29
4200	1		2.34
4201	1		1.00
4202	1		0.55
4203	1		1.87
4204	1		0.69
4205	1		0.80
4206	1		0.80
4207	1		2.01
4208	1		1.08
4209	1		0.50
4210	1		0.47
4211	1		0.56
4212	1		0.30
4213	1		2.16
4214	1		1.51
4215	1		0.71
4216	1		0.40
4217	1		0.70
4218	1		0.34

ตารางที่ ง.2-4 ข้อมูลลำน้ำและลำดับศักดิ์ลำน้ำในลุ่มน้ำบางปะกง (ต่อ)

ลำดับ	ลำดับศักดิ์ลำน้ำ	ชื่อลำน้ำ	ความยาว (กม.)
4219	1		0.43
4220	1		0.61
4221	1		1.94
4222	1		0.60
4223	1		0.57
4224	1		0.37
4225	1		1.33
4226	1		3.15
4227	1		0.57
4228	1		2.36
4229	1		0.41
4230	1		0.76
4231	1		1.00
4232	1		0.53
4233	1		2.99
4234	1		1.70
4235	1		0.95
4236	1		1.32
4237	1		0.45
4238	1		1.20
4239	1		0.80
4240	1		0.49
4241	1		0.62
4242	1		0.24
4243	1		1.32
4244	1		0.75
4245	1		0.55
4246	1		0.36
4247	1		1.33
4248	1		2.09
4249	1		0.88
4250	1		0.30
4251	1		0.69
4252	1		0.45
4253	1		2.89
4254	1		0.46
4255	1		0.52

ลำดับ	ลำดับศักดิ์ลำน้ำ	ชื่อลำน้ำ	ความยาว (กม.)
4256	1		1.15
4257	1		0.80
4258	1		0.42
4259	1		0.40
4260	1		0.47
4261	1		0.88
4262	1		0.54
4263	1		0.69
4264	1		0.75
4265	1		0.51
4266	1		2.09
4267	1		1.05
4268	1		0.46
4269	1		0.90
4270	1		0.28
4271	1		0.82
4272	1		1.29
4273	1		0.58
4274	1		0.78
4275	1		0.65
4276	1		0.68
4277	1		1.99
4278	1		0.57
4279	1		0.44
4280	1		0.49
4281	1		0.74
4282	1		0.76
4283	1		1.08
4284	1		0.99
4285	1		1.43
4286	1		1.79
4287	1		0.92
4288	1		0.48
4289	1		0.85
4290	1		0.87
4291	1		1.52
4292	1		0.68

ตารางที่ ง.2-4 ข้อมูลลำน้ำและลำดับศักดิ์ลำน้ำในลุ่มน้ำบางปะกง (ต่อ)

ลำดับ	ลำดับศักดิ์ลำน้ำ	ชื่อลำน้ำ	ความยาว (กม.)
4293	1		3.16
4294	1		0.57
4295	1		0.44
4296	1		1.49
4297	1		2.18
4298	1		1.01
4299	1		0.71
4300	1		0.45
4301	1		0.81
4302	1		0.37
4303	1		0.62
4304	1		0.45
4305	1		0.45
4306	1		0.63
4307	1		2.30
4308	1		1.28
4309	1		0.94
4310	1		0.51
4311	1		1.16
4312	1		1.11
4313	1		0.56
4314	1		1.19
4315	1		1.13
4316	1		0.59
4317	1		0.62
4318	1		0.91
4319	1		0.96
4320	1		0.46
4321	1		0.71
4322	1		0.54
4323	1		1.09
4324	1		0.63
4325	1		1.26
4326	1		0.65
4327	1		0.35
4328	1		0.38
4329	1		0.65

ลำดับ	ลำดับศักดิ์ลำน้ำ	ชื่อลำน้ำ	ความยาว (กม.)
4330	1		0.76
4331	1		1.80
4332	1		0.97
4333	1		0.80
4334	1		0.27
4335	1		0.40
4336	1		0.42
4337	1		1.23
4338	1		0.60
4339	1		0.59
4340	1		0.92
4341	1		1.10
4342	1		1.55
4343	1		0.69
4344	1		1.48
4345	1		1.23
4346	1		1.07
4347	1		1.43
4348	1		0.62
4349	1		1.34
4350	1		0.61
4351	1		0.68
4352	1		1.19
4353	1		0.53
4354	1		2.18
4355	1		0.72
4356	1		0.46
4357	1		0.43
4358	1		1.51
4359	1		0.87
4360	1		0.38
4361	1		0.42
4362	1		1.22
4363	1		0.84
4364	1		0.68
4365	1		1.58
4366	1		0.64

ตารางที่ ง.2-4 ข้อมูลลำน้ำและลำดับศักดิ์ลำน้ำในลุ่มน้ำบางปะกง (ต่อ)

ลำดับ	ลำดับศักดิ์ลำน้ำ	ชื่อลำน้ำ	ความยาว (กม.)
4367	1		0.62
4368	1		1.26
4369	1		0.95
4370	1		1.12
4371	1		1.46
4372	1		0.65
4373	1		1.02
4374	1		2.57
4375	1		0.22
4376	1		1.05
4377	1		0.57
4378	1		1.07
4379	1		1.31
4380	1		0.70
4381	1		1.19
4382	1		1.06
4383	1		3.49
4384	1		1.37
4385	1		0.03
4386	1		0.90
4387	1		0.36
4388	1		0.36
4389	1		1.06
4390	1		0.58
4391	1		2.10
4392	1		2.40
4393	1		0.87
4394	1		0.33
4395	1		1.28
4396	1		0.83
4397	1		2.03
4398	1		2.17
4399	1		0.31
4400	1		1.91
4401	1		0.70
4402	1		0.81
4403	1		3.76

ลำดับ	ลำดับศักดิ์ลำน้ำ	ชื่อลำน้ำ	ความยาว (กม.)
4404	1		1.14
4405	1		0.43
4406	1		2.01
4407	1		2.14
4408	1		0.58
4409	1		0.62
4410	1		1.52
4411	1		1.35
4412	1		0.54
4413	1		0.21
4414	1		0.66
4415	1		0.38
4416	1		0.47
4417	1		0.34
4418	1		0.38
4419	1		1.63
4420	1		0.74
4421	1		0.47
4422	1		0.35
4423	1		0.39
4424	1		0.33
4425	1		0.72
4426	1		1.09
4427	1		0.41
4428	1		2.03
4429	1		0.76
4430	1		0.96
4431	1		0.52
4432	1		0.38
4433	1		0.66
4434	1		0.92
4435	1		1.03
4436	1		1.98
4437	1		0.79
4438	1		1.39
4439	1		1.44
4440	1		1.21

ตารางที่ ง.2-4 ข้อมูลลำน้ำและลำดับศักดิ์ลำน้ำในลุ่มน้ำบางปะกง (ต่อ)

ลำดับ	ลำดับศักดิ์ลำน้ำ	ชื่อลำน้ำ	ความยาว (กม.)
4441	1		0.84
4442	1		0.58
4443	1		1.36
4444	1		3.59
4445	1		0.89
4446	1		0.69
4447	1		0.80
4448	1		1.27
4449	1		1.07
4450	1		0.93
4451	1		0.42
4452	1		0.58
4453	1		1.27
4454	1		0.53
4455	1		1.60
4456	1		2.26
4457	1		0.55
4458	1		1.53
4459	1		0.61
4460	1		1.49
4461	1		1.89
4462	1		1.46
4463	1		0.92
4464	1		0.66
4465	1		0.61
4466	1		1.03
4467	1		0.52
4468	1		1.40
4469	1		0.33
4470	1		2.64
4471	1		1.30
4472	1		2.28
4473	1		1.24
4474	1		1.30
4475	1		0.66
4476	1		0.28
4477	1		0.21

ลำดับ	ลำดับศักดิ์ลำน้ำ	ชื่อลำน้ำ	ความยาว (กม.)
4478	1		0.78
4479	1		0.76
4480	1		2.84
4481	1		0.72
4482	1		0.84
4483	1		0.67
4484	1		0.49
4485	1		0.59
4486	1		1.36
4487	1		2.32
4488	1		1.75
4489	1		2.93
4490	1		0.72
4491	1		0.53
4492	1		0.51
4493	1		0.77
4494	1		0.56
4495	1		0.34
4496	1		1.16
4497	1		1.64
4498	1		1.02
4499	1		1.91
4500	1		2.27
4501	1		1.43
4502	1		1.17
4503	1		1.91
4504	1		1.23
4505	1		1.45
4506	1		1.30
4507	1		0.96
4508	1		1.06
4509	1		2.15
4510	1		1.14
4511	1		2.64
4512	1		0.69
4513	1		0.95
4514	1		0.77

ตารางที่ ง.2-4 ข้อมูลลำน้ำและลำดับศักดิ์ลำน้ำในลุ่มน้ำบางปะกง (ต่อ)

ลำดับ	ลำดับศักดิ์ลำน้ำ	ชื่อลำน้ำ	ความยาว (กม.)
4515	1		1.93
4516	1		1.21
4517	1		1.26
4518	1		0.51
4519	1		0.26
4520	1		0.13
4521	1		0.40
4522	1		0.96
4523	1		1.26
4524	1		0.99
4525	1		0.59
4526	1		0.82
4527	1		0.91
4528	1		1.63
4529	1		1.42
4530	1		1.97
4531	1		0.96
4532	1		0.56
4533	1		1.24
4534	1		0.30
4535	1		0.17
4536	1		0.81
4537	1		0.65
4538	1		3.92
4539	1		0.51
4540	1		1.12
4541	1		1.69
4542	1		0.55
4543	1		0.34
4544	1		0.22
4545	1		0.92
4546	1		3.53
4547	1		0.82
4548	1		3.32
4549	1		0.66
4550	1		1.92
4551	1		1.27

ลำดับ	ลำดับศักดิ์ลำน้ำ	ชื่อลำน้ำ	ความยาว (กม.)
4552	1		0.96
4553	1		0.27
4554	1		0.52
4555	1		0.46
4556	1		0.36
4557	1		0.45
4558	1		1.26
4559	1		0.85
4560	1		0.91
4561	1		0.49
4562	1		0.46
4563	1		0.95
4564	1		0.90
4565	1		0.59
4566	1		2.30
4567	1		1.94
4568	1		2.19
4569	1		1.91
4570	1		0.42
4571	1		0.32
4572	1		0.75
4573	1		1.03
4574	1		0.66
4575	1		1.13
4576	1		0.43
4577	1		0.91
4578	1		1.26
4579	1		1.88
4580	1		0.99
4581	1		0.56
4582	1		1.96
4583	1		0.31
4584	1		1.58
4585	1		0.96
4586	1		0.22
4587	1		0.50
4588	1		0.50

ตารางที่ ง.2-4 ข้อมูลลำน้ำและลำดับศักดิ์ลำน้ำในลุ่มน้ำบางปะกง (ต่อ)

ลำดับ	ลำดับศักดิ์ลำน้ำ	ชื่อลำน้ำ	ความยาว (กม.)
4589	1		0.64
4590	1		1.34
4591	1		1.82
4592	1		0.28
4593	1		0.46
4594	1		2.43
4595	1		0.56
4596	1		0.82
4597	1		0.41
4598	1		2.21
4599	1		1.03
4600	1		1.37
4601	1		0.51
4602	1		0.69
4603	1		0.92
4604	1		1.20
4605	1		1.11
4606	1		0.99
4607	1		1.85
4608	1		0.92
4609	1		0.33
4610	1		1.53
4611	1		2.00
4612	1		1.04
4613	1		1.09
4614	1		1.82
4615	1		1.82
4616	1		0.61
4617	1		0.37
4618	1		0.81
4619	1		0.42
4620	1		1.24
4621	1		0.51
4622	1		3.29
4623	1		0.91
4624	1		0.75
4625	1		0.86

ลำดับ	ลำดับศักดิ์ลำน้ำ	ชื่อลำน้ำ	ความยาว (กม.)
4626	1		0.90
4627	1		0.92
4628	1		0.70
4629	1		1.19
4630	1		0.87
4631	1		1.60
4632	1		3.69
4633	1		1.44
4634	1		2.16
4635	1		0.62
4636	1		1.91
4637	1		1.32
4638	1		1.56
4639	1		2.32
4640	1		0.49
4641	1		0.75
4642	1		1.40
4643	1		1.42
4644	1		0.52
4645	1		0.40
4646	1		0.80
4647	1		0.92
4648	1		0.28
4649	1		1.31
4650	1		1.12
4651	1		1.12
4652	1		0.35
4653	1		0.55
4654	1		0.73
4655	1		0.80
4656	1		1.08
4657	1		2.38
4658	1		1.53
4659	1		0.83
4660	1		0.71
4661	1		1.00
4662	1		0.25

ตารางที่ ง.2-4 ข้อมูลลำน้ำและลำดับศักดิ์ลำน้ำในลุ่มน้ำบางปะกง (ต่อ)

ลำดับ	ลำดับศักดิ์ลำน้ำ	ชื่อลำน้ำ	ความยาว (กม.)
4663	1		1.51
4664	1		1.25
4665	1		1.32
4666	1		1.21
4667	1		4.60
4668	1		4.15
4669	1		0.75
4670	1		1.20
4671	1		0.98
4672	1		0.79
4673	1		2.50
4674	1		2.20
4675	1		0.23
4676	1		2.42
4677	1		0.28
4678	1		4.21
4679	1		1.39
4680	1		0.84
4681	1		3.44
4682	1		1.02
4683	1		1.01
4684	1		0.61
4685	1		1.50
4686	1		4.80
4687	1		1.79
4688	1		0.46
4689	1		1.52
4690	1		1.69
4691	1		1.55
4692	1		0.36
4693	1		0.53
4694	1		0.61
4695	1		0.42
4696	1		1.90
4697	1		1.47
4698	1		0.75
4699	1		0.81

ลำดับ	ลำดับศักดิ์ลำน้ำ	ชื่อลำน้ำ	ความยาว (กม.)
4700	1		3.59
4701	1		0.71
4702	1		1.24
4703	1		0.66
4704	1		0.60
4705	1		0.81
4706	1		0.87
4707	1		0.73
4708	1		3.76
4709	1		0.90
4710	1		3.02
4711	1		1.87
4712	1		1.07
4713	1		1.12
4714	1		1.42
4715	1		1.17
4716	1		1.36
4717	1		3.76
4718	1		2.54
4719	1		1.03
4720	1		1.18
4721	1		0.93
4722	1		1.07
4723	1		0.74
4724	1		1.25
4725	1		0.55
4726	1		0.66
4727	1		1.39
4728	1		3.11
4729	1		0.90
4730	1		2.22
4731	1		3.44
4732	1		0.66
4733	1		0.36
4734	1		1.13
4735	1		0.77
4736	1		0.59

ตารางที่ ง.2-4 ข้อมูลลำน้ำและลำดับศักดิ์ลำน้ำในลุ่มน้ำบางปะกง (ต่อ)

ลำดับ	ลำดับศักดิ์ลำน้ำ	ชื่อลำน้ำ	ความยาว (กม.)
4737	1		0.85
4738	1		0.82
4739	1		2.63
4740	1		1.38
4741	1		0.52
4742	1		1.19
4743	1		0.78
4744	1		1.08
4745	1		0.56
4746	1		0.83
4747	1		0.51
4748	1		1.09
4749	1		1.14
4750	1		0.64
4751	1		1.85
4752	1		2.33
4753	1		0.68
4754	1		0.13
4755	1		1.06
4756	1		0.71
4757	1		1.14
4758	1		0.22
4759	1		1.31
4760	1		0.29
4761	1		0.84
4762	1		0.74
4763	1		0.74
4764	1		1.21
4765	1		0.62
4766	1		0.64
4767	1		0.86
4768	1		2.03
4769	1		0.42
4770	1		1.52
4771	1		1.25
4772	1		0.73
4773	1		1.09

ลำดับ	ลำดับศักดิ์ลำน้ำ	ชื่อลำน้ำ	ความยาว (กม.)
4774	1		0.49
4775	1		0.64
4776	1		0.37
4777	1		0.84
4778	1		0.62
4779	1		1.35
4780	1		0.52
4781	1		0.86
4782	1		0.94
4783	1		1.03
4784	1		3.62
4785	1		1.53
4786	1		0.57
4787	1		1.11
4788	1		1.31
4789	1		2.07
4790	1		4.29
4791	1		0.74
4792	1		0.96
4793	1		0.56
4794	1		0.25
4795	1		1.18
4796	1		0.16
4797	1		0.71
4798	1		0.41
4799	1		1.27
4800	1		0.72
4801	1		0.37
4802	1		0.40
4803	1		0.62
4804	1		0.81
4805	1		1.46
4806	1		0.39
4807	1		0.28
4808	1		1.11
4809	1		1.53
4810	1		3.67

ตารางที่ ง.2-4 ข้อมูลลำน้ำและลำดับศักดิ์ลำน้ำในลุ่มน้ำบางปะกง (ต่อ)

ลำดับ	ลำดับศักดิ์ลำน้ำ	ชื่อลำน้ำ	ความยาว (กม.)
4811	1		1.26
4812	1		0.73
4813	1		0.81
4814	1		0.48
4815	1		0.68
4816	1		1.14
4817	1		0.69
4818	1		0.65
4819	1		2.55
4820	1		0.49
4821	1		0.26
4822	1		1.35
4823	1		1.45
4824	1		1.39
4825	1		0.59
4826	1		0.81
4827	1		0.32
4828	1		1.06
4829	1		0.94
4830	1		2.10
4831	1		0.64
4832	1		0.77
4833	1		1.62
4834	1		0.56
4835	1		0.49
4836	1		1.08
4837	1		0.27
4838	1		1.18
4839	1		1.25
4840	1		1.27
4841	1		0.56
4842	1		0.34
4843	1		0.68
4844	1		3.07
4845	1		0.82
4846	1		0.35
4847	1		0.75

ลำดับ	ลำดับศักดิ์ลำน้ำ	ชื่อลำน้ำ	ความยาว (กม.)
4848	1		0.39
4849	1		1.32
4850	1		0.49
4851	1		0.44
4852	1		1.37
4853	1		0.77
4854	1		0.70
4855	1		1.23
4856	1		0.70
4857	1		0.81
4858	1		0.78
4859	1		0.82
4860	1		0.49
4861	1		1.47
4862	1		1.89
4863	1		4.60
4864	1		0.90
4865	1		1.11
4866	1		0.68
4867	1		0.41
4868	1		1.29
4869	1		1.08
4870	1		0.98
4871	1		0.95
4872	1		0.83
4873	1		0.53
4874	1		0.64
4875	1		0.93
4876	1		2.82
4877	1		0.65
4878	1		0.26
4879	1		0.82
4880	1		0.43
4881	1		0.68
4882	1		0.79
4883	1		0.73
4884	1		1.25

ตารางที่ ง.2-4 ข้อมูลลำน้ำและลำดับศักดิ์ลำน้ำในลุ่มน้ำบางปะกง (ต่อ)

ลำดับ	ลำดับศักดิ์ลำน้ำ	ชื่อลำน้ำ	ความยาว (กม.)
4885	1		1.07
4886	1		0.56
4887	1		1.39
4888	1		0.24
4889	1		0.69
4890	1		0.85
4891	1		0.51
4892	1		0.56
4893	1		1.67
4894	1		0.72
4895	1		1.12
4896	1		1.08
4897	1		0.82
4898	1		1.20
4899	1		0.79
4900	1		2.53
4901	1		1.09
4902	1		0.41
4903	1		0.84
4904	1		0.71
4905	1		1.90
4906	1		1.68
4907	1		1.46
4908	1		1.37
4909	1		0.68
4910	1		1.78
4911	1		0.92
4912	1		0.80
4913	1		0.76
4914	1		0.48
4915	1		0.81
4916	1		1.13
4917	1		0.89
4918	1		1.36
4919	1		0.65
4920	1		0.67
4921	1		0.26

ลำดับ	ลำดับศักดิ์ลำน้ำ	ชื่อลำน้ำ	ความยาว (กม.)
4922	1		0.48
4923	1		0.49
4924	1		1.26
4925	1		1.26
4926	1		0.69
4927	1		0.32
4928	1		0.33
4929	1		0.39
4930	1		1.54
4931	1		0.48
4932	1		0.51
4933	1		3.06
4934	1		0.68
4935	1		0.46
4936	1		1.54
4937	1		1.30
4938	1		1.75
4939	1		0.36
4940	1		1.07
4941	1		0.47
4942	1		1.11
4943	1		0.77
4944	1		0.28
4945	1		0.55
4946	1		1.37
4947	1		0.76
4948	1		0.75
4949	1		0.94
4950	1		0.79
4951	1		0.68
4952	1		3.40
4953	1		0.38
4954	1		0.78
4955	1		1.23
4956	1		0.74
4957	1		0.67
4958	1		0.67

ตารางที่ ง.2-4 ข้อมูลลำน้ำและลำดับศักดิ์ลำน้ำในลุ่มน้ำบางปะกง (ต่อ)

ลำดับ	ลำดับศักดิ์ลำน้ำ	ชื่อลำน้ำ	ความยาว (กม.)
4959	1		1.58
4960	1		0.97
4961	1		0.87
4962	1		0.89
4963	1		1.11
4964	1		0.58
4965	1		0.37
4966	1		0.18
4967	1		1.70
4968	1		0.27
4969	1		0.57
4970	1		0.56
4971	1		0.74
4972	1		1.78
4973	1		1.46
4974	1		0.22
4975	1		0.97
4976	1		0.35
4977	1		0.88
4978	1		0.86
4979	1		0.98
4980	1		1.23
4981	1		0.60
4982	1		0.87
4983	1		0.42
4984	1		0.62
4985	1		2.82
4986	1		0.53
4987	1		0.57
4988	1		1.08
4989	1		1.19
4990	1		1.58
4991	1		0.48
4992	1		1.83
4993	1		0.22
4994	1		0.58
4995	1		1.30

ลำดับ	ลำดับศักดิ์ลำน้ำ	ชื่อลำน้ำ	ความยาว (กม.)
4996	1		0.37
4997	1		0.62
4998	1		0.27
4999	1		1.48
5000	1		0.23
5001	1		1.88
5002	1		2.46
5003	1		0.31
5004	1		0.24
5005	1		0.64
5006	1		1.27
5007	1		0.78
5008	1		0.89
5009	1		0.53
5010	1		0.51
5011	1		0.97
5012	1		1.19
5013	1		0.53
5014	1		0.64
5015	1		1.78
5016	1		0.94
5017	1		1.10
5018	1		0.52
5019	1		0.43
5020	1		1.34
5021	1		0.60
5022	1		0.80
5023	1		1.15
5024	1		1.00
5025	1		1.05
5026	1		0.68
5027	1		1.47
5028	1		0.61
5029	1		1.15
5030	1		0.85
5031	1		0.34
5032	1		0.98

ตารางที่ ง.2-4 ข้อมูลลำน้ำและลำดับศักดิ์ลำน้ำในลุ่มน้ำบางปะกง (ต่อ)

ลำดับ	ลำดับศักดิ์ลำน้ำ	ชื่อลำน้ำ	ความยาว (กม.)
5033	1		1.13
5034	1		0.22
5035	1		1.31
5036	1		1.10
5037	1		0.32
5038	1		3.32
5039	1		0.74
5040	1		0.64
5041	1		1.55
5042	1		1.44
5043	1		2.03
5044	1		2.80
5045	1		0.96
5046	1		0.96
5047	1		1.74
5048	1		0.58
5049	1		0.49
5050	1		0.74
5051	1		0.65
5052	1		0.52
5053	1		0.56
5054	1		0.50
5055	1		0.97
5056	1		0.51
5057	1		0.65
5058	1		0.70
5059	1		0.40
5060	1		0.68
5061	1		0.54
5062	1		1.20
5063	1		0.94
5064	1		1.51
5065	1		1.68
5066	1		1.19
5067	1		1.00
5068	1		0.86
5069	1		1.06

ลำดับ	ลำดับศักดิ์ลำน้ำ	ชื่อลำน้ำ	ความยาว (กม.)
5070	1		1.41
5071	1		2.58
5072	1		0.80
5073	1		1.40
5074	1		0.97
5075	1		2.20
5076	1		1.03
5077	1		1.04
5078	1		0.72
5079	1		2.24
5080	1		1.00
5081	1		0.71
5082	1		0.65
5083	1		0.73
5084	1		1.80
5085	1		1.63
5086	1		0.36
5087	1		2.62
5088	1		0.56
5089	1		1.67
5090	1		0.66
5091	1		0.48
5092	1		0.98
5093	1		2.23
5094	1		0.54
5095	1		0.45
5096	1		0.37
5097	1		1.67
5098	1		0.04
5099	1		2.73
5100	1		0.65
5101	1		0.40
5102	1		2.17
5103	1		1.17
5104	1		0.48
5105	1		0.29
5106	1		0.46

ตารางที่ ง.2-4 ข้อมูลลำน้ำและลำดับศักดิ์ลำน้ำในลุ่มน้ำบางปะกง (ต่อ)

ลำดับ	ลำดับศักดิ์ลำน้ำ	ชื่อลำน้ำ	ความยาว (กม.)
5107	1		1.09
5108	1		2.29
5109	1		0.64
5110	1		0.35
5111	1		1.45
5112	1		0.48
5113	1		0.94
5114	1		0.93
5115	1		0.19
5116	1		0.09
5117	1		0.09
5118	1		0.94
5119	1		0.63
5120	1		0.59
5121	1		0.87
5122	1		0.95
5123	1		1.10
5124	1		0.95
5125	1		1.04
5126	1		0.58
5127	1		0.68
5128	1		0.79
5129	1		0.97
5130	1		0.49
5131	1		0.53
5132	1		0.54
5133	1		1.11
5134	1		0.35
5135	1		0.44
5136	1		0.59
5137	1		3.36
5138	1		0.56
5139	1		0.51
5140	1		0.56
5141	1		0.56
5142	1		0.45
5143	1		0.65

ลำดับ	ลำดับศักดิ์ลำน้ำ	ชื่อลำน้ำ	ความยาว (กม.)
5144	1		0.49
5145	1		1.48
5146	1		0.98
5147	1		0.64
5148	1		0.71
5149	1		0.55
5150	1		1.19
5151	1		1.38
5152	1		1.30
5153	1		0.64
5154	1		0.78
5155	1		0.37
5156	1		0.65
5157	1		0.34
5158	1		1.18
5159	1		1.16
5160	1		1.15
5161	1		0.63
5162	1		0.73
5163	1		0.76
5164	1		0.80
5165	1		1.24
5166	1		2.06
5167	1		0.58
5168	1		0.66
5169	1		1.15
5170	1		0.88
5171	1		1.83
5172	1		0.51
5173	1		0.67
5174	1		0.74
5175	1		0.48
5176	1		0.74
5177	1		0.71
5178	1		1.09
5179	1		0.58
5180	1		0.28

ตารางที่ ง.2-4 ข้อมูลลำน้ำและลำดับศักดิ์ลำน้ำในลุ่มน้ำบางปะกง (ต่อ)

ลำดับ	ลำดับศักดิ์ลำน้ำ	ชื่อลำน้ำ	ความยาว (กม.)
5181	1		0.52
5182	1		0.47
5183	1		0.47
5184	1		0.68
5185	1		0.61
5186	1		0.45
5187	1		0.55
5188	1		0.71
5189	1		1.24
5190	1		1.80
5191	1		0.47
5192	1		0.78
5193	1		0.80
5194	1		1.33
5195	1		0.50
5196	1		0.85
5197	1		0.55
5198	1		1.85
5199	1		0.65
5200	1		0.90
5201	1		1.81
5202	1		1.17
5203	1		0.64
5204	1		1.39
5205	1		1.12
5206	1		1.56
5207	1		1.56
5208	1		0.98
5209	1		1.74
5210	1		0.63
5211	1		0.53
5212	1		2.70
5213	1		1.77
5214	1		0.33
5215	1		0.64
5216	1		0.91
5217	1		0.48

ลำดับ	ลำดับศักดิ์ลำน้ำ	ชื่อลำน้ำ	ความยาว (กม.)
5218	1		0.69
5219	1		0.67
5220	1		1.17
5221	1		0.27
5222	1		3.00
5223	1		0.54
5224	1		1.54
5225	1		1.91
5226	1		1.09
5227	1		0.56
5228	1		0.65
5229	1		0.92
5230	1		1.00
5231	1		0.62
5232	1		1.17
5233	1		1.09
5234	1		1.48
5235	1		1.49
5236	1		0.72
5237	1		0.63
5238	1		0.45
5239	1		0.69
5240	1		0.36
5241	1		0.22
5242	1		0.94
5243	1		0.89
5244	1		2.12
5245	1		2.79
5246	1		0.62
5247	1		0.57
5248	1		1.63
5249	1		1.01
5250	1		0.43
5251	1		1.22
5252	1		1.15
5253	1		0.58
5254	1		2.70

ตารางที่ ง.2-4 ข้อมูลลำน้ำและลำดับศักดิ์ลำน้ำในลุ่มน้ำบางปะกง (ต่อ)

ลำดับ	ลำดับศักดิ์ลำน้ำ	ชื่อลำน้ำ	ความยาว (กม.)
5255	1		0.47
5256	1		0.56
5257	1		0.33
5258	1		1.25
5259	1		0.64
5260	1		1.28
5261	1		1.81
5262	1		1.88
5263	1		0.57
5264	1		0.92
5265	1		0.61
5266	1		0.30
5267	1		1.25
5268	1		0.89
5269	1		0.90
5270	1		0.30
5271	1		0.32
5272	1		0.65
5273	1		0.55
5274	1		1.32
5275	1		0.97
5276	1		1.84
5277	1		0.66
5278	1		0.42
5279	1		2.53
5280	1		0.70
5281	1		1.43
5282	1		0.82
5283	1		0.59
5284	1		0.62
5285	1		2.35
5286	1		0.70
5287	1		0.68
5288	1		0.61
5289	1		2.37
5290	1		2.05
5291	1		1.54

ลำดับ	ลำดับศักดิ์ลำน้ำ	ชื่อลำน้ำ	ความยาว (กม.)
5292	1		2.37
5293	1		1.10
5294	1		0.79
5295	1		1.02
5296	1		1.33
5297	1		1.18
5298	1		0.37
5299	1		0.63
5300	1		0.68
5301	1		0.18
5302	1		1.65
5303	1		3.71
5304	1		1.07
5305	1		1.76
5306	1		2.93
5307	1		2.26
5308	1		1.03
5309	1		0.66
5310	1		0.50
5311	1		0.78
5312	1		1.51
5313	1		0.88
5314	1		0.78
5315	1		0.76
5316	1		0.50
5317	1		1.45
5318	1		0.35
5319	1		0.63
5320	1		0.62
5321	1		0.45
5322	1		0.71
5323	1		1.84
5324	1		1.53
5325	1		0.74
5326	1		3.09
5327	1		1.10
5328	1		1.20

ตารางที่ ง.2-4 ข้อมูลลำน้ำและลำดับศักดิ์ลำน้ำในลุ่มน้ำบางปะกง (ต่อ)

ลำดับ	ลำดับศักดิ์ลำน้ำ	ชื่อลำน้ำ	ความยาว (กม.)
5329	1		1.63
5330	1		1.37
5331	1		1.64
5332	1		0.36
5333	1		0.47
5334	1		0.31
5335	1		0.28
5336	1		0.43
5337	1		0.93
5338	1		0.66
5339	1		2.47
5340	1		1.02
5341	1		1.13
5342	1		1.71
5343	1		1.43
5344	1		0.66
5345	1		0.72
5346	1		0.89
5347	1		0.39
5348	1		0.13
5349	1		0.72
5350	1		0.38
5351	1		0.51
5352	1		0.82
5353	1		0.44
5354	1		0.35
5355	1		0.48
5356	1		0.45
5357	1		1.54
5358	1		0.86
5359	1		0.61
5360	1		1.73
5361	1		0.48
5362	1		0.39
5363	1		1.77
5364	1		1.69
5365	1		0.37

ลำดับ	ลำดับศักดิ์ลำน้ำ	ชื่อลำน้ำ	ความยาว (กม.)
5366	1		1.08
5367	1		0.92
5368	1		0.99
5369	1		1.99
5370	1		1.11
5371	1		3.47
5372	1		0.65
5373	1		0.92
5374	1		0.81
5375	1		1.39
5376	1		0.54
5377	1		0.66
5378	1		1.06
5379	1		1.36
5380	1		1.01
5381	1		2.43
5382	1		1.55
5383	1		1.39
5384	1		0.65
5385	1		1.16
5386	1		0.67
5387	1		1.27
5388	1		1.27
5389	1		0.89
5390	1		0.65
5391	1		1.26
5392	1		0.83
5393	1		0.42
5394	1		0.99
5395	1		0.48
5396	1		2.01
5397	1		0.54
5398	1		0.78
5399	1		0.77
5400	1		2.41
5401	1		0.38
5402	1		0.76

ตารางที่ ง.2-4 ข้อมูลลำน้ำและลำดับศักดิ์ลำน้ำในลุ่มน้ำบางปะกง (ต่อ)

ลำดับ	ลำดับศักดิ์ลำน้ำ	ชื่อลำน้ำ	ความยาว (กม.)
5403	1		1.77
5404	1		0.51
5405	1		1.44
5406	1		0.63
5407	1		2.75
5408	1		0.34
5409	1		0.78
5410	1		0.82
5411	1		1.15
5412	1		0.48
5413	1		0.49
5414	1		1.43
5415	1		0.57
5416	1		2.55
5417	1		1.07
5418	1		1.53
5419	1		1.29
5420	1		1.97
5421	1		0.67
5422	1		0.58
5423	1		0.21
5424	1		1.69
5425	1		1.37
5426	1		0.46
5427	1		2.94
5428	1		1.00
5429	1		0.39
5430	1		0.53
5431	1		0.64
5432	1		1.16
5433	1		1.23
5434	1		0.92
5435	1		0.92
5436	1		1.47
5437	1		0.81
5438	1		0.61
5439	1		1.54

ลำดับ	ลำดับศักดิ์ลำน้ำ	ชื่อลำน้ำ	ความยาว (กม.)
5440	1		1.81
5441	1		1.29
5442	1		2.66
5443	1		1.14
5444	1		0.77
5445	1		0.98
5446	1		0.72
5447	1		2.59
5448	1		0.83
5449	1		1.00
5450	1		0.90
5451	1		1.32
5452	1		0.77
5453	1		1.43
5454	1		1.55
5455	1		0.93
5456	1		0.89
5457	1		1.13
5458	1		2.83
5459	1		1.16
5460	1		1.43
5461	1		0.57
5462	1		0.69
5463	1		0.81
5464	1		1.01
5465	1		0.81
5466	1		0.83
5467	1		0.57
5468	1		2.00
5469	1		0.84
5470	1		1.76
5471	1		0.46
5472	1		1.32
5473	1		1.28
5474	1		0.80
5475	1		0.85
5476	1		1.33

ตารางที่ ง.2-4 ข้อมูลลำน้ำและลำดับศักดิ์ลำน้ำในลุ่มน้ำบางปะกง (ต่อ)

ลำดับ	ลำดับศักดิ์ลำน้ำ	ชื่อลำน้ำ	ความยาว (กม.)
5477	1		1.20
5478	1		1.23
5479	1		0.58
5480	1		1.37
5481	1		0.91
5482	1		0.56
5483	1		0.61
5484	1		1.57
5485	1		1.26
5486	1		1.04
5487	1		0.70
5488	1		0.70
5489	1		0.74
5490	1		1.95
5491	1		2.46
5492	1		0.65
5493	1		0.53
5494	1		1.00
5495	1		1.38
5496	1		0.78
5497	1		0.63
5498	1		1.30
5499	1		1.04
5500	1		0.96
5501	1		2.58
5502	1		0.54
5503	1		1.25
5504	1		0.97
5505	1		0.77
5506	1		1.10
5507	1		0.69
5508	1		0.80
5509	1		3.81
5510	1		0.47
5511	1		1.16
5512	1		0.85
5513	1		1.71

ลำดับ	ลำดับศักดิ์ลำน้ำ	ชื่อลำน้ำ	ความยาว (กม.)
5514	1		0.70
5515	1		0.61
5516	1		1.57
5517	1		1.30
5518	1		0.92
5519	1		0.97
5520	1		2.77
5521	1		0.86
5522	1		0.71
5523	1		0.46
5524	1		1.35
5525	1		0.52
5526	1		2.52
5527	1		2.16
5528	1		0.97
5529	1		0.64
5530	1		1.67
5531	1		1.79
5532	1		1.32
5533	1		1.13
5534	1		0.37
5535	1		0.84
5536	1		0.66
5537	1		0.80
5538	1		1.43
5539	1		1.57
5540	1		1.49
5541	1		1.67
5542	1		1.06
5543	1		0.66
5544	1		1.56
5545	1		0.67
5546	1		1.45
5547	1		0.99
5548	1		1.30
5549	1		1.63
5550	1		1.54

ตารางที่ ง.2-4 ข้อมูลลำน้ำและลำดับศักดิ์ลำน้ำในลุ่มน้ำบางปะกง (ต่อ)

ลำดับ	ลำดับศักดิ์ลำน้ำ	ชื่อลำน้ำ	ความยาว (กม.)
5551	1		1.42
5552	1		1.01
5553	1		2.38
5554	1		1.00
5555	1		0.90
5556	1		1.30
5557	1		0.79
5558	1		2.12
5559	1		1.93
5560	1		2.20
5561	1		2.21
5562	1		1.72
5563	1		1.53
5564	1		1.17
5565	1		0.07
5566	1		0.06
5567	1		0.07
5568	1		0.67
5569	1		0.47
5570	1		0.13
5571	1		0.49
5572	1		0.49
5573	1		0.23
5574	1		0.09
5575	1		0.34
5576	1		0.20
5577	1		0.08
5578	1		0.04
5579	1		0.13
5580	1		0.18
5581	1		0.13
5582	1		0.15
5583	1		0.11
5584	1		0.16
5585	1		0.08
5586	1		0.16
5587	1		0.16

ลำดับ	ลำดับศักดิ์ลำน้ำ	ชื่อลำน้ำ	ความยาว (กม.)
5588	1		0.10
5589	1		1.27
5590	1		1.16
5591	1		0.15
5592	1		0.43
5593	1		0.22
5594	1		0.42
5595	1		0.33
5596	1		0.20
5597	1		0.14
5598	1		0.08
5599	1		0.34
5600	1		0.39
5601	1		0.16
5602	1		0.35
5603	1		0.24
5604	1		0.09
5605	1		1.59
5606	1		2.36
5607	1		0.91
5608	1		1.24
5609	1		1.04
5610	1		0.36
5611	1		2.02
5612	1		0.24
5613	1		0.21
5614	1		0.29
5615	1		0.61
5616	1		0.12
5617	1		0.17
5618	1		0.14
5619	1		0.17
5620	1		0.21
5621	1		0.16
5622	1		0.55
5623	1		0.11
5624	1		0.18

ตารางที่ ง.2-4 ข้อมูลลำน้ำและลำดับศักดิ์ลำน้ำในลุ่มน้ำบางปะกง (ต่อ)

ลำดับ	ลำดับศักดิ์ลำน้ำ	ชื่อลำน้ำ	ความยาว (กม.)
5625	1		0.17
5626	1		0.18
5627	1		1.02
5628	1		0.98
5629	1		0.49
5630	1		0.51
5631	1		0.88
5632	1		2.38
5633	1		3.52
5634	1		4.14
5635	1		0.91
5636	1		4.14
5637	1		1.43
5638	1		1.85
5639	1		4.31
5640	1		3.60
5641	1		0.90
5642	1		2.03
5643	1		2.37
5644	1		2.96
5645	1		0.44
5646	1		0.44
5647	1		1.22
5648	1		0.59
5649	1		2.59
5650	1		2.32
5651	1		2.26
5652	1		3.56
5653	1		0.43
5654	1		0.95
5655	1	คลองกระต่าย	6.39
5656	1	คลองกระทิง	1.46
5657	1	คลองกระบอกแตก	2.59
5658	1	คลองกระเบาะ	5.05
5659	1	คลองกระหย่ง	3.11
5660	1	คลองกล้า	2.76
5661	1	คลองกลาง	7.18

ลำดับ	ลำดับศักดิ์ลำน้ำ	ชื่อลำน้ำ	ความยาว (กม.)
5662	1	คลองกะได	1.93
5663	1	คลองกะทา	6.41
5664	1	คลองกะบะ	2.59
5665	1	คลองกะโมก	1.18
5666	1	คลองกะวัดกองเล็ก	1.43
5667	1	คลองกะวัดกองใหญ่	5.82
5668	1	คลองกัดตะนาวใหญ่	1.10
5669	1	คลองกัดตานาวใหญ่	4.80
5670	1	คลองกันตรอง	1.17
5671	1	คลองก้านเหลือง	0.23
5672	1	คลองกำปรัด	1.01
5673	1	คลองกำไร	7.59
5674	1	คลองกุด	1.99
5675	1	คลองกุลี	3.39
5676	1	คลองเกลือ	3.69
5677	1	คลองไก่เถือน	0.97
5678	1	คลองไก่เถื่อน	2.98
5679	1	คลองไก่ฟ้า	1.46
5680	1	คลองไก่อั้ง	3.54
5681	1	คลองขนาน	1.71
5682	1	คลองขนุน	0.56
5683	1	คลองขาหนองใหญ่	3.02
5684	1	คลองขาหยั่ง	4.38
5685	1	คลองขี้เหล็ก	1.98
5686	1	คลองขุนด่าน	4.68
5687	1	คลองเขาแก้ว	1.37
5688	1	คลองเขาขาด	7.01
5689	1	คลองเขาไม้แก้ว	4.53
5690	1	คลองคล้อ	4.29
5691	1	คลองคันฉอ	2.76
5692	1	คลองคันทุงน้อย	6.33
5693	1	คลองคู่สร้าง	0.54
5694	1	คลองโคกโรงสี	5.00
5695	1	คลองไคร้	2.91
5696	1	คลองงูเห่า	4.00
5697	1	คลองจระเข้	7.99
5698	1	คลองจักกรุ๊	0.79

ตารางที่ ง.2-4 ข้อมูลลำน้ำและลำดับศักดิ์ลำน้ำในลุ่มน้ำบางปะกง (ต่อ)

ลำดับ	ลำดับศักดิ์ลำน้ำ	ชื่อลำน้ำ	ความยาว (กม.)
5699	1	คลองจันทุ	2.15
5700	1	คลองจาน	0.84
5701	1	คลองจิกโก	13.67
5702	1	คลองเจริญ	2.76
5703	1	คลองเจ้าแรง	0.78
5704	1	คลองชลประทาน	0.14
5705	1	คลองช่องกลำ	4.03
5706	1	คลองช่องลม	5.29
5707	1	คลองชันระมาด	3.64
5708	1	คลองช้าง	10.09
5709	1	คลองช้างคลาน	3.14
5710	1	คลองช้างตาย	1.27
5711	1	คลองชำปางาม	5.19
5712	1	คลองชำมิเอื้อ	3.97
5713	1	คลองเชียงผา	3.15
5714	1	คลองชัน	2.83
5715	1	คลองชับตะเคียน	3.16
5716	1	คลองชับน้ำ	1.72
5717	1	คลองชับมะกรูด	1.71
5718	1	คลองดักเดิด	5.63
5719	1	คลองดินแดง	3.06
5720	1	คลองไดหิน	3.59
5721	1	คลองตะเกรา	26.10
5722	1	คลองตะคร้อ	2.92
5723	1	คลองตะเคียน	2.71
5724	1	คลองตะเคียนทอง	1.12
5725	1	คลองตะเคียนโพรง	5.19
5726	1	คลองตะเคียนอุดรู	2.17
5727	1	คลองตะเคียนเอน	4.12
5728	1	คลองตะบะ	2.83
5729	1	คลองตะแบก	2.96
5730	1	คลองตะระแวง	5.11
5731	1	คลองตะหงาบ	2.62
5732	1	คลองตากล่ำ	6.83
5733	1	คลองตาเทพ	1.14
5734	1	คลองตาพลาย	3.95
5735	1	คลองตามั่น	0.77

ลำดับ	ลำดับศักดิ์ลำน้ำ	ชื่อลำน้ำ	ความยาว (กม.)
5736	1	คลองตาล่า	0.77
5737	1	คลองตาสาท	2.09
5738	1	คลองตาสี	1.60
5739	1	คลองตาสูตร	8.23
5740	1	คลองตาหมื่นใหญ่	3.53
5741	1	คลองตาหลัง	0.62
5742	1	คลองตีนเป็ด	3.29
5743	1	คลองเตา	0.52
5744	1	คลองโตนด	9.02
5745	1	คลองทรมาด	6.34
5746	1	คลองทราย	18.86
5747	1	คลองทรายใต้	2.74
5748	1	คลองทรายทอง	0.35
5749	1	คลองทับหก	2.99
5750	1	คลองท่ากระบาก	4.37
5751	1	คลองท่าตาคำ	2.98
5752	1	คลองท่าทองคำ	1.09
5753	1	คลองท่าสะแก	0.54
5754	1	คลองท่าแห	7.51
5755	1	คลองทุ่งสอ	4.23
5756	1	คลองธาร	4.14
5757	1	คลองน้อย	2.42
5758	1	คลองนาแขม	1.97
5759	1	คลองนางงาม	1.88
5760	1	คลองนางชิง	0.98
5761	1	คลองนางรอง	0.95
5762	1	คลองนางเลิง	2.42
5763	1	คลองนาน้อย	5.69
5764	1	คลองนาใน	4.62
5765	1	คลองน้ำขุ่น	2.06
5766	1	คลองน้ำเขียว	3.12
5767	1	คลองน้ำคำ	0.59
5768	1	คลองน้ำซับ	20.41
5769	1	คลองน้ำสงฆ์	4.25
5770	1	คลองน้ำใส	7.27
5771	1	คลองน้ำอู้	2.18
5772	1	คลองบอน	5.98

ตารางที่ ง.2-4 ข้อมูลลำน้ำและลำดับศักดิ์ลำน้ำในลุ่มน้ำบางปะกง (ต่อ)

ลำดับ	ลำดับศักดิ์ลำน้ำ	ชื่อลำน้ำ	ความยาว (กม.)
5773	1	คลองบอระเพ็ด	3.36
5774	1	คลองบักเลา	7.74
5775	1	คลองบางหอย	3.88
5776	1	คลองบ้านนา	0.59
5777	1	คลองบึงพระราม	1.95
5778	1	คลองประโด	2.77
5779	1	คลองปรู	0.99
5780	1	คลองปลาโด	6.12
5781	1	คลองปะตง	2.58
5782	1	คลองปืบ	0.24
5783	1	คลองปืนแตก	2.80
5784	1	คลองปูน	4.32
5785	1	คลองเปลือกขม	1.31
5786	1	คลองโป่ง	2.27
5787	1	คลองโป่งกระทุ่ม	4.80
5788	1	คลองโปงเข้	9.22
5789	1	คลองโปน	2.16
5790	1	คลองโปร่ง	4.29
5791	1	คลองผวา	0.96
5792	1	คลองผักบุ้ง	4.46
5793	1	คลองผักหนาม	5.74
5794	1	คลองผึ้ง	1.24
5795	1	คลองไผ่	11.51
5796	1	คลองไผ่งาม	1.26
5797	1	คลองฝักมีด	4.85
5798	1	คลองไฝ่	9.37
5799	1	คลองพระปรง	5.27
5800	1	คลองพระเพลิงน้อย	7.31
5801	1	คลองพระเพลิงใหญ่	2.60
5802	1	คลองพระยาจ่าย	3.03
5803	1	คลองพระสะทึง	1.09
5804	1	คลองพราหมณี	3.94
5805	1	คลองพลูหีบ	6.86
5806	1	คลองพอก	0.41
5807	1	คลองพะเนียง	5.11
5808	1	คลองพัฒนา	3.25
5809	1	คลองพัฒนาน้อย	2.11

ลำดับ	ลำดับศักดิ์ลำน้ำ	ชื่อลำน้ำ	ความยาว (กม.)
5810	1	คลองพันเง่า	5.54
5811	1	คลองพันโป้	2.13
5812	1	คลองพันผ่า	2.19
5813	1	คลองพันไผ่	2.79
5814	1	คลองพันเล	3.93
5815	1	คลองแพรกกะหมู	0.30
5816	1	คลองโพธิ์	2.57
5817	1	คลองฟันปลา	5.71
5818	1	คลองมณโฑ	7.01
5819	1	คลองมวกเหล็ก	0.38
5820	1	คลองม่วง	3.39
5821	1	คลองมะเดือ	2.13
5822	1	คลองมะเฟือง	7.28
5823	1	คลองมะละกอ	1.44
5824	1	คลองมือไทร	3.73
5825	1	คลองไม้ปล้อง	3.75
5826	1	คลองไม้เลี้ยง	3.42
5827	1	คลองไม้เลี้ยงเล็	1.27
5828	1	คลองไม้เสียบ	4.32
5829	1	คลองยาง	15.34
5830	1	คลองยางใน	4.79
5831	1	คลองยางหมู่	3.90
5832	1	คลองยายลาก	1.35
5833	1	คลองยายสร้อย	2.08
5834	1	คลองร่วม	4.06
5835	1	คลองระบม	1.78
5836	1	คลองระบมปร้าน	4.52
5837	1	คลองรัก	0.95
5838	1	คลองรั้ง	1.19
5839	1	คลองรำพึง	2.47
5840	1	คลองแรด	18.14
5841	1	คลองลง	1.64
5842	1	คลองละว้า	8.57
5843	1	คลองลำเจียก	5.21
5844	1	คลองลำพาง	0.84
5845	1	คลองลำพุงแห้ง	1.62
5846	1	คลองเลิงน้อย	3.08

ตารางที่ ง.2-4 ข้อมูลลำน้ำและลำดับศักดิ์ลำน้ำในลุ่มน้ำบางปะกง (ต่อ)

ลำดับ	ลำดับศักดิ์ลำน้ำ	ชื่อลำน้ำ	ความยาว (กม.)
5847	1	คลองวังกวาง	1.87
5848	1	คลองวังขอน	15.84
5849	1	คลองวังจิก	11.48
5850	1	คลองวังตะไคร้	1.06
5851	1	คลองวังตาเสือ	3.32
5852	1	คลองวังไทร	0.79
5853	1	คลองวังน้ำขุ่น	1.74
5854	1	คลองวังบอน	2.71
5855	1	คลองวังยาง	1.80
5856	1	คลองวังวน	2.79
5857	1	คลองวังหมัน	5.10
5858	1	คลองวังหมาแงว	2.13
5859	1	คลองวังใหม่	1.38
5860	1	คลองสมบูรณ์	10.21
5861	1	คลองสระหลวง	1.75
5862	1	คลองสลัดได	0.62
5863	1	คลองสวนพริก	3.70
5864	1	คลองสองพัด	4.74
5865	1	คลองสองพี่น้อง	0.67
5866	1	คลองสองสลึง	1.26
5867	1	คลองสะแก	4.03
5868	1	คลองสะแตง	0.70
5869	1	คลองสะพานเลือก	2.27
5870	1	คลองสะพานสอง	3.04
5871	1	คลองสัมผุ	0.47
5872	1	คลองสามสิบ	2.56
5873	1	คลองสามเส้า	4.53
5874	1	คลองสาริกา	1.07
5875	1	คลองสำราญ	0.52
5876	1	คลองสำโรง	0.82
5877	1	คลองสำอางค์	20.01
5878	1	คลองสิบสาม	1.04
5879	1	คลองสีเทือง	1.97
5880	1	คลองสียัด	1.47
5881	1	คลองสีเสียด	23.31
5882	1	คลองเส	0.61
5883	1	คลองแสงจันทร์	1.47
5884	1	คลองโสม	2.92
5885	1	คลองหนองเข็งนอก	4.29
5886	1	คลองหนองปัก	5.66
5887	1	คลองหนองรี	7.51
5888	1	คลองหนองเรือ	3.80
5889	1	คลองหนองหญ้าปล้อ	2.87
5890	1	คลองหม้อแกง	3.38
5891	1	คลองหม้อแตก	1.90
5892	1	คลองหมาก	3.72
5893	1	คลองหลวง	8.68
5894	1	คลองหลอด	16.10
5895	1	คลองห้วยถ่าน	1.00
5896	1	คลองหวาย	1.73
5897	1	คลองหวายชะโอม	2.72
5898	1	คลองหวายเหนียว	4.94
5899	1	คลองหัวแหวน	3.48
5900	1	คลองหาด	2.93
5901	1	คลองหินกอง	1.79
5902	1	คลองหินเขียวข้าง	2.12
5903	1	คลองหินเพลิง	2.35
5904	1	คลองหินลาด	9.18
5905	1	คลองเหวตาแป้น	1.47
5906	1	คลองอมพนม	1.70
5907	1	คลองอ้อมแก้ว	2.22
5908	1	คลองอ่าง	3.58
5909	1	คลองอ่างตะแบก	2.57
5910	1	คลองอ่างหิน	2.24
5911	1	คลองอ้ายขาน	0.67
5912	1	คลองอีต้อง	0.71
5913	1	คลองอีบ่าง	2.58
5914	1	คลองอีปาง	2.56
5915	1	คลองอีเมก	1.07
5916	1	คลองอีเลิศ	2.70
5917	1	คลองอีโศก	2.57
5918	1	คลองอีโสม	0.41
5919	1	คลองอีแอ่น	4.24
5920	1	คลองอึงดำ	1.17

ตารางที่ ง.2-4 ข้อมูลลำน้ำและลำดับศักดิ์ลำน้ำในลุ่มน้ำบางปะกง (ต่อ)

ลำดับ	ลำดับศักดิ์ลำน้ำ	ชื่อลำน้ำ	ความยาว (กม.)
5921	1	คลองอุดม	5.09
5922	1	คลองอุนยา	6.09
5923	1	คลองโอ่ง	5.79
5924	1	แควโขมง	5.91
5925	1	แควหนุมาน	3.37
5926	1	มาบหนองชับ	0.80
5927	1	แม่น้ำนครนายก	7.16
5928	1	แม่น้ำประจันตคาม	3.03
5929	1	แม่น้ำใสใหญ่	3.33
5930	1	ลำพระเพลิง	0.89
5931	1	ลำเสียวใหญ่	3.45
5932	1	หนองปลาโด	3.55
5933	1	หนองพระสะเดา	1.67
5934	1	หนองหินแดง	2.52
5935	1	หนองหินเหิน	5.09
5936	1	หนองอีโด่	3.20
5937	1	ห้วยกบ	0.73
5938	1	ห้วยกรอกเคียน	4.97
5939	1	ห้วยกระโดด	1.36
5940	1	ห้วยกระแทด	9.30
5941	1	ห้วยกระบกหวาน	0.92
5942	1	ห้วยกระบอก	1.72
5943	1	ห้วยกลาง	1.76
5944	1	ห้วยกะบ้า	2.94
5945	1	ห้วยกะลา	0.81
5946	1	ห้วยกะลาง	2.57
5947	1	ห้วยกะลาว	2.09
5948	1	ห้วยก้านเหลือง	3.74
5949	1	ห้วยกุดตะวัน	4.41
5950	1	ห้วยกุดตาโป้	2.66
5951	1	ห้วยไก่ชุม	2.25
5952	1	ห้วยขมิ้น	7.08
5953	1	ห้วยเขากำพร้า	1.28
5954	1	ห้วยเขาขาด	3.98
5955	1	ห้วยเขาฟ้าผ่า	3.23
5956	1	ห้วยเขียวใส	2.97
5957	1	ห้วยครอบ	5.31

ลำดับ	ลำดับศักดิ์ลำน้ำ	ชื่อลำน้ำ	ความยาว (กม.)
5958	1	ห้วยคลองยาง	2.57
5959	1	ห้วยคำจัง	5.38
5960	1	ห้วยคำแฝก	3.38
5961	1	ห้วยคำภู	3.54
5962	1	ห้วยคำเหมือน	2.16
5963	1	ห้วยไคร้	2.56
5964	1	ห้วยจระเข้เผือก	2.43
5965	1	ห้วยโจกเจก	3.37
5966	1	ห้วยโจด	1.75
5967	1	ห้วยโจดล่าง	1.88
5968	1	ห้วยข้าไล่	3.82
5969	1	ห้วยชัน	1.41
5970	1	ห้วยชับน้อย	1.72
5971	1	ห้วยชับบอน	6.23
5972	1	ห้วยชับมะกรูด	0.86
5973	1	ห้วยชับยี	1.31
5974	1	ห้วยดง	3.96
5975	1	ห้วยแดงดัน	3.79
5976	1	ห้วยแดงบิด	5.76
5977	1	ห้วยตะขบ	1.82
5978	1	ห้วยตะเคียน	6.00
5979	1	ห้วยตะปอก	2.22
5980	1	ห้วยตาคล้อ	4.36
5981	1	ห้วยตาแจ้ง	2.34
5982	1	ห้วยตามะหาด	2.68
5983	1	ห้วยตายหยาก	7.45
5984	1	ห้วยเตย	3.77
5985	1	ห้วยแต งลอย	5.34
5986	1	ห้วยแตงกรี	1.30
5987	1	ห้วยทราย	6.43
5988	1	ห้วยทรายใต้	1.65
5989	1	ห้วยทรายเหนือ	2.92
5990	1	ห้วยทองคำพง	5.50
5991	1	ห้วยท่าซุง	0.63
5992	1	ห้วยทุ่งนาตาจีน	4.52
5993	1	ห้วยแทงเรือ	3.83
5994	1	ห้วยไทร	0.92

ตารางที่ ง.2-4 ข้อมูลลำน้ำและลำดับศักดิ์ลำน้ำในลุ่มน้ำบางปะกง (ต่อ)

ลำดับ	ลำดับศักดิ์ลำน้ำ	ชื่อลำน้ำ	ความยาว (กม.)
5995	1	ห้วยไทรงาม	1.99
5996	1	ห้วยไทรสามขา	1.37
5997	1	ห้วยน้อย	9.61
5998	1	ห้วยน้ำเก่า	0.54
5999	1	ห้วยน้ำขุ่น	3.99
6000	1	ห้วยน้ำโจน	1.97
6001	1	ห้วยน้ำมืด	2.98
6002	1	ห้วยน้ำเย็น	5.97
6003	1	ห้วยน้ำอ้อม	2.04
6004	1	ห้วยบึง	5.10
6005	1	ห้วยประดู่	2.87
6006	1	ห้วยปลากั้ง	2.21
6007	1	ห้วยปลาก้าง	2.78
6008	1	ห้วยปลาซ่อน	0.98
6009	1	ห้วยปลาดุก	3.56
6010	1	ห้วยปอ	1.99
6011	1	ห้วยปะตง	1.68
6012	1	ห้วยป่าไผ่	2.37
6013	1	ห้วยป่าพาน	2.57
6014	1	ห้วยปายุบ	0.98
6015	1	ห้วยโปง	3.60
6016	1	ห้วยโปงพะใย	3.78
6017	1	ห้วยโปงแม่น	0.89
6018	1	ห้วยโปร่งสะเดา	2.45
6019	1	ห้วยผักหนาม	1.19
6020	1	ห้วยผังเงิบ	0.95
6021	1	ห้วยไผ่	2.26
6022	1	ห้วยฝอย	0.52
6023	1	ห้วยพระปรงน้อย	4.86
6024	1	ห้วยพลับพลึง	3.06
6025	1	ห้วยพันจอง	0.68
6026	1	ห้วยพู	2.06
6027	1	ห้วยม่วงโพรง	2.83
6028	1	ห้วยมะกอก	6.41
6029	1	ห้วยมะกา	4.48
6030	1	ห้วยมะค่า	4.22
6031	1	ห้วยมะพูด	1.87

ลำดับ	ลำดับศักดิ์ลำน้ำ	ชื่อลำน้ำ	ความยาว (กม.)
6032	1	ห้วยมะไฟ	4.07
6033	1	ห้วยมาบคล้า	2.64
6034	1	ห้วยมาบเหิน	2.85
6035	1	ห้วยไม้แดง	1.14
6036	1	ห้วยไม้ปล้อง	0.92
6037	1	ห้วยไม่รู	2.23
6038	1	ห้วยยาง	26.70
6039	1	ห้วยยางแดง	3.98
6040	1	ห้วยยางใหญ่	1.30
6041	1	ห้วยระย้า	0.61
6042	1	ห้วยลาดกระทิง	1.64
6043	1	ห้วยลำพาง	6.29
6044	1	ห้วยลำใยน้อย	1.34
6045	1	ห้วยลึก	3.41
6046	1	ห้วยลุงอ่าง	9.87
6047	1	ห้วยแล้ง	26.55
6048	1	ห้วยวังน้ำตำ	1.29
6049	1	ห้วยวังมืด	2.42
6050	1	ห้วยวังระกำ	2.24
6051	1	ห้วยสอ	4.11
6052	1	ห้วยสัก	7.53
6053	1	ห้วยสันดัน	5.44
6054	1	ห้วยสาริกา	1.90
6055	1	ห้วยสำโรง	5.44
6056	1	ห้วยสีหวด	1.67
6057	1	ห้วยเสียว	7.28
6058	1	ห้วยเสียวน้อย	1.79
6059	1	ห้วยเสือคราง	2.13
6060	1	ห้วยโสก	1.98
6061	1	ห้วยโสม	9.49
6062	1	ห้วยใสน้อย	1.93
6063	1	ห้วยใสใหญ่	0.41
6064	1	ห้วยหนองกองเสา	1.52
6065	1	ห้วยหนองชาก	1.92
6066	1	ห้วยหนองแดง	1.95
6067	1	ห้วยหนองน้ำเขียว	1.61
6068	1	ห้วยหนองปรือ	1.11

ตารางที่ ง.2-4 ข้อมูลลำน้ำและลำดับศักดิ์ลำน้ำในลุ่มน้ำบางปะกง (ต่อ)

ลำดับ	ลำดับศักดิ์ลำน้ำ	ชื่อลำน้ำ	ความยาว (กม.)
6069	1	ห้วยหมากฝ้าย	4.61
6070	1	ห้วยหลุมกลาง	3.15
6071	1	ห้วยหอย	2.92
6072	1	ห้วยหิน	7.33
6073	1	ห้วยหินกอง	5.21
6074	1	ห้วยหินดาด	4.09

ลำดับ	ลำดับศักดิ์ลำน้ำ	ชื่อลำน้ำ	ความยาว (กม.)
6075	1	ห้วยหินดาษ	4.61
6076	1	ห้วยหินลับ	3.76
6077	1	ห้วยใหญ่	8.67
6078	1	ห้วยอ่างน้ำโจน	2.02
6079	1	ห้วยอีตอง	11.03

ภาคผนวก จ

การจัดทำระบบสารสนเทศภูมิศาสตร์ (GIS) และการจัดทำระบบสารสนเทศเพื่อการจัดการ (MIS)



ภาคผนวก จ
การจัดทำระบบฐานข้อมูลสารสนเทศภูมิศาสตร์
(Geographic Information System : GIS)
ระบบสารสนเทศเพื่อการจัดการ (Management Information Systems : MIS)

จ.1 วัตถุประสงค์ของการจัดทำระบบสารสนเทศภูมิศาสตร์เพื่อการจัดการ

การจัดทำระบบสารสนเทศภูมิศาสตร์เพื่อการจัดการ มีวัตถุประสงค์เพื่อรวบรวมและจัดทำฐานข้อมูลในระบบสารสนเทศภูมิศาสตร์ (GIS) และระบบสารสนเทศเพื่อการจัดการ (MIS) สำหรับการศึกษาจัดทำผังน้ำครั้งนี้อย่างมีประสิทธิภาพ ซึ่งจะต้องมีรายละเอียดฐานข้อมูลครบถ้วนตามผลการศึกษาเพื่อให้สามารถใช้กำหนดทิศทางการบริหารจัดการผังน้ำอย่างเป็นระบบ พัฒนาการเชื่อมโยงระบบฐานข้อมูลสารสนเทศภูมิศาสตร์และระบบฐานข้อมูลตารางให้สามารถเชื่อมโยงกันได้อย่างมีประสิทธิภาพและสะดวกต่อการจัดการในอนาคต

จ.2 ขอบเขตในการดำเนินการจัดทำระบบสารสนเทศเพื่อการจัดการ

1) ทำการออกแบบโครงสร้างของฐานข้อมูลระบบสารสนเทศภูมิศาสตร์ ให้มีการเชื่อมโยงระบบฐานข้อมูลผังน้ำอย่างมีประสิทธิภาพและสะดวกต่อการจัดการ เพื่อการวางแผนบริหารจัดการผังน้ำ กล่าวคือ ฐานข้อมูลระบบสารสนเทศภูมิศาสตร์ จะต้องออกแบบให้เป็นฐานข้อมูลหลัก ในการเชื่อมโยงความสัมพันธ์ของกลุ่มข้อมูลต่างๆ ได้ โดยทำการจัดระเบียบข้อมูล ให้อยู่ในรูปตารางที่เหมาะสม ซึ่งฐานข้อมูลจะถูกเชื่อมโยงความสัมพันธ์กันด้วยรหัสของกลุ่มข้อมูล อาทิเช่น รหัสลุ่มน้ำ รหัสจังหวัด รหัสอำเภอ รหัสตำบล รหัสหมู่บ้าน และรหัสเส้นลำน้ำ เป็นต้น การจัดระเบียบของข้อมูลนั้น ให้จัดการฐานข้อมูลด้วยโปรแกรมที่สามารถเรียกใช้หรือแก้ไขปรับปรุงฐานข้อมูลประเภทแผนที่ที่ใช้ในโปรแกรม ArcGIS ได้โดยตรง ซึ่งฐานข้อมูลเหล่านั้นจะต้องถูกเชื่อมเข้าด้วยกันเป็นระบบฐานข้อมูลอัตโนมัติ เพื่อให้การปรับแก้ฐานข้อมูลทั้งสองฐานข้อมูลสอดคล้องกันตลอดเวลา

2) รวบรวม จัดทำ ระบบฐานชั้นข้อมูลมาตรฐานที่เป็นปัจจุบัน ส่งมอบให้สำนักงานทรัพยากรน้ำแห่งชาติ สามารถปรับปรุง รวบรวม และแก้ไขข้อมูล เพื่อนำระบบฐานข้อมูลผังน้ำไปใช้ในการวางแผนการพัฒนาและการบริหารจัดการน้ำ และการควบคุมการใช้ประโยชน์ที่ดินตลอดแนวผังน้ำได้อย่างมีประสิทธิภาพ

3) รวบรวม จัดทำ และดำเนินการประมวลผลและจัดทำระบบสารสนเทศภูมิศาสตร์ ซึ่งจะต้องแสดงรายละเอียดข้อมูลของผังน้ำ ประกอบด้วย ขอบเขตพื้นที่น้ำท่วมถึงตลอดทั้งสองฝั่งลำน้ำ ขอบเขตพื้นที่ผังน้ำ ขอบเขตโซนพื้นที่ในผังน้ำ (พื้นที่เสี่ยงภัยน้ำท่วมระดับสูง กลาง ต่ำ ระดับต่างๆ) ขอบเขตพื้นที่อื่นๆ ที่อาจเกิดน้ำท่วมหรืออยู่นอกเหนือการศึกษา เส้นรูปตัดลำน้ำ เส้นระดับน้ำท่วมในเขตโซนต่างๆ เส้นระดับน้ำท่วมปีฐาน หมุดอ้างอิงค่าระดับ ตำแหน่งที่ตั้ง อาคารชลศาสตร์ สิ่งกีดขวางทางน้ำ อาคารบ้านเรือนหรือสิ่งปลูกสร้างตลอดแนวผังน้ำ ประเภทการใช้ประโยชน์ที่ดิน จำนวนที่ดิน (ไร่) ราคาประเมินค่าก่อสร้าง ราคาประเมิน

ค่าที่ดิน ผู้ถือครองกรรมสิทธิ์ที่ดินตลอดแนวผังน้ำ หรือตามที่คณะกรรมการตรวจรับพัสดุในงานจ้างที่ปรึกษากำหนดเพิ่มเติม ทั้งนี้จะต้องเชื่อมโยงภาพถ่ายจริงสภาพปัจจุบัน ณ วันสำรวจ

ซึ่งข้อมูลดังกล่าวข้างต้น จะเป็นฐานข้อมูลสำหรับการประเมินความเสียหายทรัพย์สินของประชาชนที่อยู่ในเขตผังน้ำเมื่อเกิดเหตุการณ์อุทกภัย นอกจากนั้น ยังสามารถประมาณราคาในการปรับปรุงรื้อถอนหรือเวนคืน กรณีที่ต้องทำการปรับปรุงผังน้ำในบริเวณดังกล่าวให้มีความสามารถในการระบายน้ำได้ตามศักยภาพจริง แต่เนื่องจากเกณฑ์การจัดทำผังน้ำตามโครงการแผนหลักการจัดทำผังน้ำ จะไม่มีการประกาศข้อกำหนดด้านการรื้อถอนทรัพย์สินของประชาชน ดังนั้นข้อมูลในส่วนนี้จะเน้นไปที่ข้อมูลสนับสนุนการประเมินความเสียหายและประมาณการกรณีปรับปรุงพื้นที่ผังน้ำ โดยมีแนวทางในการดำเนินการเพื่อรวบรวมและจัดทำข้อมูลต่าง ๆ ดังนี้

3.1) พื้นที่น้ำท่วมระดับสูง กลาง ต่ำ ระดับต่าง ๆ จะเป็นการแสดงถึงพื้นที่น้ำท่วมที่คาบอุบัติ 2 5 10 25 50 และ 100 ปี

3.2) ขอบเขตพื้นที่อื่นๆ ที่อาจเกิดน้ำท่วมหรืออยู่นอกเหนือการศึกษา หมายถึง พื้นที่น้ำท่วมจากน้ำท่วมฉับพลัน น้ำป่าไหลหลากของหน่วยงาน เช่น กรมทรัพยากรธรณี พื้นที่น้ำท่วมจากดาวเทียม หรือแหล่งข้อมูลต่างๆ ที่รวบรวมมาได้ ที่ไม่ได้เกิดจากการรันแบบจำลอง ซึ่งที่ปรึกษาจะรวบรวมมาเพิ่มเติม

3.3) สิ่งกีดขวางทางน้ำ หมายถึง โครงข่ายถนนและช่องเปิดต่าง ๆ เช่น สะพานรถไฟ ที่พิจารณาแล้วว่ากีดขวางทางน้ำ โดยการพิจารณาว่าถนนหรือช่องเปิดส่วนใดกีดขวางทางน้ำบ้าง ซึ่งที่ปรึกษาจะเสนอแนวทางที่สอดคล้องกับลักษณะพื้นที่ โดยดำเนินการเฉพาะลำน้ำสายหลักตามชื่อลุ่มน้ำประธาน หรือตามมติคณะกรรมการ

3.3) อาคารบ้านเรือนหรือสิ่งปลูกสร้าง ตลอดแนวผังน้ำ กำหนดลักษณะเป็นข้อมูลภาพถ่ายดาวเทียม หรือภาพถ่ายทางอากาศ ที่มีการต่อภาพให้ครอบคลุมพื้นที่แนวผังน้ำ ซึ่งได้แก่ พื้นที่น้ำหลาก พื้นที่น้ำนอง พื้นที่ลุ่มต่ำ และให้ทำการบินถ่ายภาพถ่ายมุมสูงเพื่อแสดงให้เห็นสภาพลำน้ำตลอดทั้งลำน้ำ โดยดำเนินการเฉพาะลำน้ำสายหลักตามชื่อลุ่มน้ำประธาน หรือตามมติคณะกรรมการ

3.4) ประเภทการใช้ประโยชน์ที่ดิน จำนวนที่ดิน (ไร่) ใช้ข้อมูล Shape file การใช้ประโยชน์ที่ดินของหน่วยงานที่เกี่ยวข้อง เช่น กรมพัฒนาที่ดิน โดยนำมาวิเคราะห์หาขนาดพื้นที่ของการใช้ที่ดินประเภทต่าง ๆ เช่น เกษตร ชุมชน ที่อยู่ในพื้นที่ทางน้ำหลาก พื้นที่น้ำนอง พื้นที่ลุ่มต่ำ

3.5) ราคาประเมินค่าก่อสร้าง จะรวบรวมจากผลการสำรวจอาคารและสิ่งปลูกสร้างเพื่อการจัดเก็บภาษีที่ดินและสิ่งปลูกสร้าง (พ.ศ. 2562) ที่ดำเนินการโดยองค์กรปกครองส่วนท้องถิ่น (อปท.) เฉพาะที่ดำเนินการแล้วเสร็จ ซึ่งสามารถสรุปเป็นมูลค่าสิ่งก่อสร้างในที่ดินแต่ละแปลงได้ นอกเหนือจากนี้ให้นำเสนอในรูปของราคาต่อหน่วยที่รวบรวมได้จากหน่วยงานที่เกี่ยวข้อง เช่น บัญชีราคาประเมินทุนทรัพย์โรงเรือนสิ่งปลูกสร้างของกรมธนารักษ์ (บาท/ ตร.ม. ของสิ่งปลูกสร้างประเภทต่างๆ เช่น บ้านเดี่ยว ตึกแถว) หรือ ราคาประเมินค่าชดเชยทรัพย์สินของหน่วยงานที่มีภารกิจเกี่ยวกับการเวนคืนที่ดิน ชดเชยทรัพย์สิน เช่น กรมชลประทาน กรมทางหลวง ฯลฯ โดยดำเนินการเฉพาะลำน้ำสายหลักตามชื่อลุ่มน้ำประธาน หรือตามมติคณะกรรมการ

3.6) ราคาประเมินค่าที่ดิน จะรวบรวมจากผลการประเมินราคาที่ดินเพื่อการจัดเก็บภาษีที่ดินและสิ่งปลูกสร้าง (พ.ศ. 2562) ที่ดำเนินการโดย อปท. เฉพาะที่ดำเนินการแล้วเสร็จ ซึ่งสามารถสรุปเป็นมูลค่าสิ่งก่อสร้างในที่ดินแต่ละแปลงได้ นอกเหนือจากนี้จะนำเสนอในรูปของราคาต่อหน่วยที่รวบรวมได้จากหน่วยงานที่เกี่ยวข้อง เช่น ราคาประเมินที่ดิน ของ กรมธนารักษ์ โดยดำเนินการเฉพาะลำน้ำสายหลักตามชื่อลุ่มน้ำประธาน หรือตามมติคณะกรรมการ

3.7) ผู้ถือครองกรรมสิทธิ์ที่ดินตลอดแนวผังน้ำ หมายถึง การรวบรวมข้อมูลเลขโฉนดที่ดินและเส้นขอบเขตแปลงที่ดิน โดยจะต้องครอบคลุมพื้นที่ทางน้ำหลาก พื้นที่น้ำนอง พื้นที่ลุ่มต่ำ โดยดำเนินการเฉพาะลำน้ำสายหลักตามชื่อลุ่มน้ำประธาน หรือตามมติคณะกรรมการ

4) ฐานข้อมูลในแต่ละชั้น (Layer) สามารถแสดงผลบนภาพถ่ายดาวเทียม หรือข้อมูล ภาพดาวเทียมจาก Google Earth ได้

ทั้งนี้ฐานข้อมูลระบบสารสนเทศภูมิศาสตร์ (GIS) และระบบสารสนเทศเพื่อการจัดการ (MIS) จะปฏิบัติตามมาตรฐานหลักเกณฑ์ที่คณะกรรมการตรวจรับพัสดุในงานจ้างที่ปรึกษากำหนด และจะต้องมีโครงสร้างและองค์ประกอบของระบบฐานข้อมูลที่เข้ากันได้ฐานข้อมูลที่สำนักงานทรัพยากรน้ำแห่งชาติมีอยู่แล้ว

จ.3 ความหมายและองค์ประกอบของระบบสารสนเทศเพื่อการจัดการ

จ.3.1 ความหมายของระบบสารสนเทศเพื่อการจัดการ

ระบบสารสนเทศเพื่อการจัดการ หมายถึง ระบบที่รวบรวมและจัดเก็บข้อมูลจากแหล่งข้อมูลต่าง ๆ ทั้งภายในและภายนอกองค์กร เพื่อนำมาประมวลผลและจัดรูปแบบให้ได้สารสนเทศที่ช่วยสนับสนุนการทำงานและการตัดสินใจในด้านต่าง ๆ ทำให้การวางแผนและการปฏิบัติเป็นไปอย่างมีประสิทธิภาพ เป็นการประยุกต์ใช้ความรู้ทั้งในด้านการบริหารและความรู้ด้านเทคโนโลยีสารสนเทศมาผนวกรวมกัน ซึ่งระบบสารสนเทศเพื่อการจัดการ (MIS) จะประกอบไปด้วยหน้าที่หลัก 2 ประการ คือ 1) รวบรวมและจัดเก็บข้อมูลจากแหล่งข้อมูลต่าง ๆ ทั้งจากภายในและภายนอกองค์กรมาไว้ด้วยกันอย่างเป็นระบบ และ 2) ประมวลผลข้อมูลที่จัดเก็บไว้อย่างมีประสิทธิภาพ เพื่อให้ได้สารสนเทศที่ช่วยสนับสนุนการปฏิบัติงานของเจ้าหน้าที่และการบริหารงานของผู้บริหาร

ปัจจุบัน ขอบเขตการทำงานของระบบสารสนเทศขยายตัวจากการรวบรวมข้อมูลที่มาจากภายในองค์กรไปสู่การเชื่อมโยงกับแหล่งข้อมูลภายนอกที่มากยิ่งขึ้น ทั้งจากระดับท้องถิ่น ระดับภายในประเทศและต่างประเทศ ซึ่งการบริหารจัดการข้อมูลที่มากขึ้นดังกล่าวต้องใช้เทคโนโลยีสารสนเทศที่มีศักยภาพสูงขึ้นเพื่อสร้างระบบสารสนเทศเพื่อการจัดการให้สามารถทำงานได้อย่างมีประสิทธิภาพ และเป็นเครื่องมือสำคัญที่ช่วยเพิ่มขีดความสามารถของการปฏิบัติงานและการบริหารงานในปัจจุบัน คุณสมบัติของระบบสารสนเทศเพื่อการจัดการที่สำคัญ มี 4 ข้อด้วยกัน ได้แก่

1) ความสามารถในการจัดการข้อมูล (Data Manipulation) ระบบสารสนเทศที่ดีต้องสามารถปรับปรุงแก้ไขและจัดการข้อมูล เพื่อให้เป็นสารสนเทศที่พร้อมสำหรับนำไปใช้งานอย่างมีประสิทธิภาพ ปกติข้อมูลต่าง ๆ ที่เกี่ยวข้องกับการดำเนินงานจะมีการเปลี่ยนแปลงอยู่ตลอดเวลา ข้อมูลที่ถูกป้อนเข้าสู่ MIS ควรที่จะได้รับการปรับปรุงแก้ไขและพัฒนารูปแบบเพื่อให้ความทันสมัยและเหมาะสมกับการใช้งานอยู่เสมอ

2) ความปลอดภัยของข้อมูล (Data Security) ข้อมูลในระบบสารสนเทศเป็นทรัพยากรที่สำคัญ หากเกิดความเสียหายหรือหลุดออกไปภายนอก จะสร้างความเสียหายในการปฏิบัติงานเป็นอย่างมาก

3) ความยืดหยุ่น (Flexibility) การเปลี่ยนแปลงของสภาพแวดล้อมและเทคโนโลยีในปัจจุบันดำเนินไปอย่างรวดเร็ว ระบบสารสนเทศที่ดีต้องมีความสามารถในการปรับตัวเพื่อให้สอดคล้องกับการใช้งานหรือ ปัญหาที่เกิดขึ้น ระบบสารสนเทศที่ถูกสร้างขึ้นต้องสามารถตอบสนองความต้องการของผู้บริหารได้อยู่เสมอ โดยมีอายุการใช้งาน การบำรุงรักษาและค่าใช้จ่ายที่เหมาะสม

4) ความพอใจของผู้ใช้ (User Satisfaction) สารสนเทศถูกพัฒนาขึ้นโดยมีจุดประสงค์ให้ผู้ใช้สามารถนำมาประยุกต์ในงานหรือเพิ่มประสิทธิภาพในการทำงานได้อย่างมีประสิทธิภาพ ระบบสารสนเทศที่ดีจะต้องกระตุ้นหรือโน้มน้าวให้ผู้ใช้ให้หันมาใช้ระบบให้มากขึ้น โดยการพัฒนาระบบต้องทำการพัฒนาให้ตรงกับความต้องการ และทำให้ผู้ใช้งานพอใจกับระบบ

จ.3.2 องค์ประกอบของระบบสารสนเทศเพื่อการจัดการ

ระบบสารสนเทศเพื่อการจัดการ จะต้องประกอบไปด้วยองค์ประกอบหลัก 3 ส่วนที่สำคัญ เพื่อให้ได้สารสนเทศที่มีรายละเอียดข้อมูลที่มีประสิทธิภาพ เช่น การสรุปผล การวิเคราะห์ และการวางแผน ดังนี้

1) เครื่องมือในการสร้างระบบสารสนเทศเพื่อการจัดการ หมายถึง ส่วนประกอบหรือโครงสร้างพื้นฐานที่รวมกันเป็น MIS และช่วยให้ระบบสารสนเทศดำเนินงานอย่างมีประสิทธิภาพโดยจำแนกเครื่องมือในการสร้างระบบสารสนเทศไว้ 2 ส่วน คือ

1.1) ฐานข้อมูล (Database) เป็นหัวใจสำคัญของระบบ MIS เพราะว่าสารสนเทศที่มีคุณภาพจะมาจากข้อมูลที่ดี เชื่อถือได้ มีความทันสมัย และถูกจัดเก็บอย่างเป็นระบบ ซึ่งผู้ใช้สามารถเข้าถึงและใช้งานได้อย่างสะดวกและรวดเร็ว ดังนั้นฐานข้อมูลจึงเป็นส่วนประกอบสำคัญที่ช่วยให้ระบบสารสนเทศมีความสมบูรณ์และทำงานได้อย่างมีประสิทธิภาพ

1.2) เครื่องมือ (Tools) เป็นเครื่องมือที่ใช้จัดเก็บและประมวลผลข้อมูล ปกติระบบสารสนเทศจะใช้เครื่องคอมพิวเตอร์เป็นอุปกรณ์หลักในการจัดการข้อมูล ซึ่งจะประกอบด้วยส่วนสำคัญต่อไปนี้

- อุปกรณ์ (Hardware) คือ ตัวเครื่องหรือส่วนประกอบของเครื่องคอมพิวเตอร์รวมทั้งอุปกรณ์ระบบเครือข่าย

- ชุดคำสั่ง (Software) คือ ชุดคำสั่งที่ทำหน้าที่รวบรวม และจัดเก็บข้อมูลเพื่อใช้ในการบริหารงานหรือการตัดสินใจ

2) วิธีการและขั้นตอนการประมวลผล การที่จะได้ผลลัพธ์ตามที่ต้องการจะต้องมีการจัดลำดับวางแผนงานและวิธีการประมวลผลให้ถูกต้อง เพื่อให้ได้ข้อมูลหรือสารสนเทศที่ต้องการ

3) การแสดงผลลัพธ์ เมื่อข้อมูลได้ผ่านการประมวลผลตามวิธีการแล้ว จะได้ข้อสนเทศหรือ Information ใหม่เกิดขึ้น อาจจะนำเสนอในรูปแบบของตาราง กราฟ รูปภาพ หรือแผนที่ ขึ้นอยู่กับรูปแบบของข้อมูลและลักษณะของการนำไปใช้งาน

จ.3.3 ประโยชน์ที่จะได้รับจากการจัดทำระบบสารสนเทศเพื่อการจัดการ

1) มีการจัดเก็บรวบรวมข้อมูลตารางและข้อมูลสารสนเทศภูมิศาตร์ในระบบฐานข้อมูล มีมาตรฐานการกำหนดโครงสร้างที่ชัดเจน เป็นระบบ สามารถทำการสืบค้น ปรับปรุง และแก้ไขข้อมูลได้สะดวกรวดเร็ว

2) เป็นการใช้เทคโนโลยีด้านสารสนเทศภูมิศาสตร์ ระบบฐานข้อมูล และระบบการแสดงผลแผนที่ออนไลน์กับผลการศึกษาที่เปิดโอกาสให้ผู้สนใจสามารถเข้าถึงข้อมูลสารสนเทศของโครงการผังน้ำได้ ได้แก่ ข้อมูลสารสนเทศภูมิศาสตร์ สารสนเทศเพื่อการจัดการในรูปแบบข้อมูลตาราง รูปภาพ และแผนที่

3) สามารถซ้อนทับขอบเขตผังน้ำหรือองค์ประกอบของผังน้ำกับสภาพภูมิประเทศจริงจากภาพถ่ายดาวเทียม แผนที่ฐานพื้นหลังในรูปแบบอื่นๆ ที่เป็นปัจจุบัน รวมถึงการซ้อนทับกับข้อมูลต่าง ๆ ที่จัดเตรียมให้ ทำให้เข้าใจภาพรวมลักษณะและรูปแบบผลการศึกษาผังน้ำของลุ่มน้ำได้ดียิ่งขึ้น

4) โปรแกรมได้จัดเตรียมเครื่องมือในการใช้งานขั้นพื้นฐานอย่างครบถ้วน อาทิ การวัดระยะทาง การวัดพื้นที่ การจัดเก็บรูปภาพในบริเวณที่สนใจ เป็นต้น เพื่อนำไปใช้งานต่อไปได้

5) ผู้สนใจสามารถดาวน์โหลดข้อมูลเฉพาะในส่วนที่สนใจนำไปใช้งานต่อในพื้นที่ลุ่มน้ำเพื่อการบริหารจัดการ หรือการศึกษาวิจัยอันเป็นประโยชน์สำหรับการจัดการลุ่มน้ำยิ่งขึ้น

6) ระบบสารสนเทศที่มีประสิทธิภาพจะช่วยลดเวลา แรงงานและค่าใช้จ่ายในการทำงานลง เนื่องจากระบบสารสนเทศสามารถรับภาระงานที่ต้องใช้แรงงานจำนวนมาก ตลอดจนช่วยลดขั้นตอนในการทำงาน ซึ่งจะเป็นการเพิ่มประสิทธิภาพและศักยภาพในการทำงานในยุคปัจจุบันได้เป็นอย่างดี

จ.4 การจัดเตรียมข้อมูลระบบสารสนเทศภูมิศาสตร์

ข้อมูลผังน้ำ เป็นข้อมูลหลักที่จะใช้นำเสนอในงานพัฒนาระบบสารสนเทศเพื่อการจัดการ ซึ่งได้จากการศึกษาการจัดทำผังน้ำลุ่มน้ำบางปะกง มีข้อมูลรวมถึงองค์ประกอบต่าง ๆ ที่จะต้องแสดงในงานผังน้ำ แบ่งออกเป็น 2 ส่วน ได้แก่

1) องค์ประกอบหลัก ที่กำหนดไว้ตามมาตรา 4 ของ พระราชบัญญัติทรัพยากรน้ำ พ.ศ.2561 ประกอบด้วย

1.1) แม่น้ำ ลำคลอง ห้วย รวมทั้งลำน้ำธรรมชาติต่างๆ

1.2) ลำน้ำที่สร้างขึ้น ซึ่งตาม พรบ. ใช้คำว่า "พื้นที่ลักษณะทำนองเดียวกันที่มนุษย์สร้างขึ้น"

1.3) ห้วย หนอง บึง กุด รวมทั้งแหล่งน้ำธรรมชาติต่างๆ

1.4) ป่าบุ่ง ป่าทาม พื้นที่ชุ่มน้ำ รวมทั้งป่าชายเลน

1.5) พื้นที่แหล่งกักเก็บน้ำ

1.6) พื้นที่ทางน้ำหลาก

1.7) พื้นที่น้ำนอง

1.8) พื้นที่ลุ่มต่ำ

2) องค์ประกอบเสริม เพื่อให้ผังน้ำมีความชัดเจนยิ่งขึ้น ซึ่งเกิดจากข้อสรุปของ "โครงการแผนหลักการจัดทำผังน้ำ" ประกอบด้วย

2.1) ระดับความสูงภูมิประเทศ

2.2) เขตการปกครองถึงระดับตำบล

2.3) เส้นทางคมนาคมที่สำคัญ

2.4) ขอบเขตพื้นที่ป่าไม้

2.5) พื้นที่เสี่ยงภัยน้ำป่าไหลหลากดินโคลนถล่ม

2.6) พื้นที่น้ำท่วมตามคาบอุบัติ

2.7) ความจุลำน้ำ

2.8) การกำหนดความยาวของลำน้ำ

2.9) ผังระบบระบายน้ำในรูปของไดอะแกรม

2.10) องค์ประกอบเสริมเพื่อแสดงข้อมูลด้านการบริหารจัดการน้ำช่วงฤดูน้ำแล้ง

ดังนั้นระบบสารสนเทศเพื่อการจัดการที่จะดำเนินการนั้น อย่างน้อย จะต้องสามารถแสดงแผนที่หรือองค์ประกอบข้อมูลดังกล่าวข้างต้นได้อย่างครบถ้วน ได้แก่

(1) แผนที่แสดงขอบเขตลุ่มน้ำ และระบบทางน้ำ
(2) แผนผังแสดงผังน้ำ
(3) แผนที่แสดงพื้นที่ป่าและพื้นที่ชุ่มน้ำ
(4) แผนที่แสดงความจุลำน้ำและพื้นที่เสี่ยงภัยน้ำท่วม
(5) แผนที่แสดงพื้นที่น้ำท่วมที่คาบอุบัติ 2 ปี
(6) แผนที่แสดงพื้นที่น้ำท่วมที่คาบอุบัติ 5 ปี
(7) แผนที่แสดงพื้นที่น้ำท่วมที่คาบอุบัติ 10 ปี
(8) แผนที่แสดงพื้นที่น้ำท่วมที่คาบอุบัติ 25 ปี
(9) แผนที่แสดงพื้นที่น้ำท่วมที่คาบอุบัติ 50 ปี
(10) แผนที่แสดงพื้นที่น้ำท่วมที่คาบอุบัติ 100 ปี
(11) ผังระบบระบายน้ำ (ในรูปแบบของไดอะแกรม)
(12) แผนที่แสดงข้อมูลพื้นที่เสี่ยงขาดแคลนน้ำอุปโภค-บริโภค และอุตสาหกรรม
(13) แผนที่แสดงข้อมูลพื้นที่เสี่ยงขาดแคลนน้ำเพื่อการเกษตร
(14) แผนผังแสดงข้อมูลการบริหารจัดการน้ำช่วงน้ำแล้ง
(15) แผนที่แสดงข้อมูลคุณภาพน้ำ
(16) แผนที่แสดงการรุกล้ำของน้ำเค็ม

จ.5 ชั้นข้อมูลและโครงสร้างข้อมูล

จากองค์ประกอบของการดำเนินงานจัดทำผังน้ำที่จะต้องแสดง รวมถึงการจัดเตรียมแผนที่ในการแสดงผลรูปแบบต่าง ๆ ดังกล่าวข้างต้น นำมาซึ่งการจัดเตรียมชั้นข้อมูลสารสนเทศภูมิศาสตร์และการออกแบบโครงสร้างข้อมูลรวมถึงการกำหนดรหัสชั้นข้อมูลต่าง ๆ ให้รองรับการดำเนินงานในขั้นตอนต่อไป ดังนี้

1) ระบบพิกัดอ้างอิง (Coordinate reference systems)

ระบบอ้างอิงเชิงพื้นที่ (spatial reference system) ของข้อมูลภูมิสารสนเทศพื้นฐานของประเทศไทยนั้น ให้ใช้เป็นระบบพิกัดอ้างอิง (coordinate reference system) โดยระบบพิกัดอ้างอิงแต่ละระบบจะประกอบด้วยองค์ประกอบ 2 ส่วนคือ

- พื้นหลักฐานทางยีออเดซี (geodetic datum) ซึ่งเป็นพื้นผิวอ้างอิงที่ใช้ในการคำนวณงานรังวัดใช้ World Geodetic System 1984 (WGS84)

- รูปแบบระบบพิกัด ซึ่งเป็นรายละเอียดของระบบการฉายแผนที่ (map projection) ที่ใช้ระบบแกนอ้างอิงค่าพิกัด และรายละเอียดนิยามค่าพิกัด ขั้นตอนการดำเนินงาน การออกแบบโครงสร้างการรวบรวมและตรวจสอบความถูกต้องของข้อมูลระบบสารสนเทศภูมิศาสตร์ ใช้ระบบพิกัดแผนที่ UTM (UTM map coordinates) Zone 47

2) รายการข้อมูลสารสนเทศภูมิศาสตร์ จัดกลุ่มข้อมูลแบ่งออกเป็น 5 กลุ่ม ดังนี้

G01 กลุ่มข้อมูลพื้นฐาน

G02 กลุ่มข้อมูลทรัพยากรธรรมชาติ

G03 กลุ่มชั้นข้อมูลทางด้านอุตุนิยมวิทยา อุทกวิทยา และโครงการพัฒนาแหล่งน้ำ

G04 กลุ่มชั้นข้อมูลภัยธรรมชาติและผังน้ำ

G05 กลุ่มข้อมูลสนับสนุน

ซึ่งในแต่ละกลุ่มรายการหลักจะประกอบไปด้วยชั้นข้อมูลที่เกี่ยวข้องกับงานผังน้ำตามข้อกำหนดการศึกษา รวมทั้งสิ้น 17 ชั้นข้อมูล (Feature Dataset) และมีรายการข้อมูลทั้งหมด 79 รายการข้อมูล (Feature Class) **ดังตารางที่ จ.5-1**

ตารางที่ จ.5-1 รายการข้อมูลสารสนเทศภูมิศาสตร์สำหรับจัดทำระบบสารสนเทศเพื่อการจัดการ (MIS)

กลุ่มข้อมูล	ชั้นข้อมูล	ลำดับ	รหัสข้อมูล	รายการข้อมูล	คำอธิบาย	คุณลักษณะ	มาตราส่วน	ปีข้อมูล	แหล่งที่มา
กลุ่มที่ 1 กลุ่มชั้นข้อมูลพื้นฐาน									
	1. ขอบเขตลุ่มน้ำ (G01_Basin Feature Dataset)								
		1	G0101	Basin	เขตลุ่มน้ำหลัก	Polygon	1:50,000	2563	สทนช.
		2	G0102	SubBasin	เขตลุ่มน้ำสาขา	Polygon	1:50,000	2563	สทนช.
	2. ขอบเขตการปกครอง (G02_Administrative Feature Dataset)								
		3	G0201	Province	เขตการปกครองระดับจังหวัด	Polygon	1:50,000	2558	กระทรวงมหาดไทย
		4	G0202	District	เขตการปกครองระดับอำเภอ	Polygon	1:50,000	2558	กระทรวงมหาดไทย
		5	G0203	SubDistrict	เขตการปกครองระดับตำบล	Polygon	1:50,000	2558	กระทรวงมหาดไทย
		6	G0204	Local_Admin	เขตการปกครองส่วนท้องถิ่น (ทน., ทม., ทต.)	Polygon	1:50,000	2562	กรมการปกครองส่วนท้องถิ่น
		7	G0205	Province_Location	จุดตัวแทนจังหวัด	Point	1:50,000	2562	กรมการปกครอง
		8	G0206	District _Location	จุดตัวแทนอำเภอ	Point	1:50,000	2562	กรมการปกครอง
		9	G0207	SubDistrict _Location	จุดตัวแทนตำบล	Point	1:50,000	2562	กรมการปกครอง
	3. เส้นทางคมนาคม (G03_Transport Feature Dataset)								
		10	G0301	Road	เส้นทางคมนาคม	Line	1:50,000	2559	กระทรวงคมนาคม
		11	G0302	Railway	เส้นทางรถไฟ	Line	1:50,000	2559	กระทรวงคมนาคม
		12	G0303	Trans_Station	ตำแหน่งสถานที่คมนาคม (สนามบิน สถานีรถไฟ)	Point	1:50,000	2559	กระทรวงคมนาคม
	4. การใช้ประโยชน์ที่ดิน (G04_Landuse Feature Dataset)								
		13	G0402	Landuse_62	พื้นที่การใช้ประโยชน์ที่ดิน ปี พ.ศ. 2562	Polygon	1:25,000	2562	กรมพัฒนาที่ดิน (2560-2561)
	5. เส้นชั้นความสูง (G05_Contour Feature Dataset)								
		14	G0501	Contour	เส้นชั้นความสูง	Line	1:50,000	2543	กรมแผนที่ทหาร

ตารางที่ จ.5-1 รายการข้อมูลสารสนเทศภูมิศาสตร์สำหรับจัดทำระบบสารสนเทศเพื่อการจัดการ (MIS) (ต่อ)

กลุ่มข้อมูล	ชั้นข้อมูล	ลำดับ	รหัสข้อมูล	รายการข้อมูล	คำอธิบาย	คุณลักษณะ	มาตราส่วน	ปีข้อมูล	แหล่งที่มา
กลุ่มที่ 2 กลุ่มชั้นข้อมูลทรัพยากรธรรมชาติ									
	6. แหล่งน้ำ (G06_Hydrology Feature Dataset)								
		15	G0601	Stream	เส้นทางน้ำ	Line	1:4,000	2561	สทนช.
		16	G0602	River_distance	กิโลเมตรของลำน้ำ	Point	1:50,000	2563	บริษัทที่ปรึกษา
		17	G0603	Wtr_Body	พื้นที่แหล่งน้ำ แหล่งเก็บกักน้ำ	Polygon	1:50,000	2560	กรมทรัพยากรน้ำ
	7. พื้นที่ป่าไม้ (G07_Forest Feature Dataset)								
		18	G0701	Forest	พื้นที่ป่า	Polygon	1:50,000	2560	กรมป่าไม้
		19	G0702	Freshwater_Swamp	พื้นที่ป่าบุ่ง ป่าทาม	Polygon	1:50,000	2560	กรมป่าไม้
		20	G0703	MCR_Land	เขตป่าชายเลน	Polygon	1:50,000	2543	กรมทรัพยากรทางทะเลและชายฝั่ง
		21	G0704	NPRK	เขตอุทยานแห่งชาติ	Polygon	1:50,000	2562	กรมอุทยานแห่งชาติฯ
		22	G0705	WLDS	เขตรักษาพันธุ์สัตว์ป่า	Polygon	1:50,000	2562	กรมอุทยานแห่งชาติฯ
		23	G0706	NHTA	เขตห้ามล่าสัตว์ป่า	Polygon	1:50,000	2562	กรมอุทยานแห่งชาติฯ
		24	G0707	NRF	เขตป่าสงวนแห่งชาติ	Polygon	1:50,000	2560	กรมอุทยานแห่งชาติฯ
		25	G0708	PARK	วนอุทยาน	Polygon	1:50,000	2562	กรมอุทยานแห่งชาติฯ
	8. พื้นที่ชุ่มน้ำ (G08_Wetland Feature Dataset)								
		26	G0801	Ramsar	พื้นที่ชุ่มน้ำที่มีความสำคัญระหว่างประเทศ	Polygon	1:50,000	2552	สำนักนโยบายและแผน สวล.
		27	G0802	Wetland	พื้นที่ชุ่มน้ำ	Polygon	1:50,000	2552	สำนักนโยบายและแผน สวล.

ตารางที่ จ.5-1 รายการข้อมูลสารสนเทศภูมิศาสตร์สำหรับจัดทำระบบสารสนเทศเพื่อการจัดการ (MIS) (ต่อ)

กลุ่มข้อมูล	ชั้นข้อมูล	ลำดับ	รหัสข้อมูล	รายการข้อมูล	คำอธิบาย	คุณลักษณะ	มาตราส่วน	ปีข้อมูล	แหล่งที่มา
กลุ่มที่ 3 กลุ่มชั้นข้อมูลทางด้านอุตุนิยมวิทยา อุทกวิทยา และโครงการพัฒนาแหล่งน้ำ									
	9. อุตุนิยมวิทยาและอุทกวิทยา (G9_Meteorology&Climate Feature Dataset)								
		28	G0901	Weather_Station	สถานีตรวจวัดภูมิอากาศ	Point	1:50,000	2559	กรมอุตุนิยมวิทยา
		29	G0902	Rain_Station	สถานีวัดน้ำฝน	Point	1:50,000	2559	กรมอุตุนิยมวิทยา กรมชลประทาน กรมทรัพยากรน้ำ และการไฟฟ้าฝ่ายผลิตแห่งประเทศไทย
		30	G0903	Level_Station	สถานีวัดน้ำท่าและระดับน้ำ	Point	1:50,000	2559	
		31	G0904	Isohyet	เส้นชั้นน้ำฝน	Line	1:4,000	2563	บริษัทที่ปรึกษา
	10. โครงการพัฒนาแหล่งน้ำ (G10_IRR_Project Feature Dataset)								
		32	G1001	Irr_Project	ตำแหน่งโครงการพัฒนาแหล่งน้ำ	Point	1:50,000	2559	กรมชลประทาน
		33	G1002	Reservoir	อ่างเก็บน้ำขนาดใหญ่-กลาง	Point	1:50,000	2563	กรมชลประทาน
		34	G1003	Irr_Pump	สถานีสูบน้ำด้วยไฟฟ้า	Point	1:50,000	2559	กรมชลประทาน
		35	G1004	Irr_Area	พื้นที่ชลประทาน	Polygon	1:50,000	2559	กรมชลประทาน
		36	G1005	Well	บ่อบาดาล	Point	1:50,000	2561	กรมทรัพยากรน้ำบาดาล
กลุ่มที่ 4 กลุ่มชั้นข้อมูลภัยธรรมชาติและผังน้ำ									
	11. ความจุลำน้ำและพื้นที่เสี่ยงภัยน้ำท่วม-น้ำแล้ว (G11_RiskArea Feature Dataset)								
		37	G1101	Stream_capacity	ความจุลำน้ำ	Line	1:50,000	2563	บริษัทที่ปรึกษา
		38	G1102	Flood_Tr2	พื้นที่น้ำท่วมตามคาบอุบัติ 2 ปี	Polygon	1:4,000	2563	บริษัทที่ปรึกษา
		39	G1103	Flood_Tr5	พื้นที่น้ำท่วมตามคาบอุบัติ 5 ปี	Polygon	1:4,000	2563	บริษัทที่ปรึกษา
		40	G1104	Flood_Tr10	พื้นที่น้ำท่วมตามคาบอุบัติ 10 ปี	Polygon	1:4,000	2563	บริษัทที่ปรึกษา
		41	G1105	Flood_Tr25	พื้นที่น้ำท่วมตามคาบอุบัติ 25 ปี	Polygon	1:4,000	2563	บริษัทที่ปรึกษา

ตารางที่ จ.5-1 รายการข้อมูลสารสนเทศภูมิศาสตร์สำหรับจัดทำระบบสารสนเทศเพื่อการจัดการ (MIS) (ต่อ)

กลุ่มข้อมูล	ชั้นข้อมูล	ลำดับ	รหัสข้อมูล	รายการข้อมูล	คำอธิบาย	คุณลักษณะ	มาตราส่วน	ปีข้อมูล	แหล่งที่มา
	11. ความจุลำน้ำและพื้นที่เสี่ยงภัยน้ำท่วม-น้ำแล้ว (G11_RiskArea Feature Dataset)								
		42	G1106	Flood_Tr50	พื้นที่น้ำท่วมตามคาบอุบัติ 50 ปี	Polygon	1:4,000	2563	บริษัทที่ปรึกษา
		43	G1107	Flood_Tr100	พื้นที่น้ำท่วมตามคาบอุบัติ 100 ปี	Polygon	1:4,000	2563	บริษัทที่ปรึกษา
		44	G1108	FloodRisk	พื้นที่เสี่ยงภัยน้ำท่วม	Polygon	1:50,000	2563	ผลการวิเคราะห์ บ.ที่ปรึกษา
		45	G1109	Landslide	พื้นที่โคลนดินถล่มและน้ำป่าเฉียบพลัน	Polygon	1:50,000	2563	กรมพัฒนาที่ดิน
		46	G1110	Supply_Shortage	พื้นที่เสี่ยงขาดแคลนน้ำอุปโภค-บริโภคและอุตสาหกรรม	Polygon	1:50,000	2563	ผลการวิเคราะห์ บ.ที่ปรึกษา
		47	G1111	Irr_Shortage	พื้นที่เสี่ยงขาดแคลนน้ำเพื่อการเกษตรนอกเขตชลประทาน	Polygon	1:50,000	2563	ผลการวิเคราะห์ บ.ที่ปรึกษา
		48	G1112	Flood_GISTDA_2548	ขอบเขตพื้นที่น้ำท่วม ปี พ.ศ. 2548	Polygon	1:25,000	2548	สทอภ. (GISTDA)
		49	G1113	Flood_GISTDA_2549	ขอบเขตพื้นที่น้ำท่วม ปี พ.ศ. 2549	Polygon	1:25,000	2549	สทอภ. (GISTDA)
		50	G1114	Flood_GISTDA_2550	ขอบเขตพื้นที่น้ำท่วม ปี พ.ศ. 2550	Polygon	1:25,000	2550	สทอภ. (GISTDA)
		51	G1115	Flood_GISTDA_2551	ขอบเขตพื้นที่น้ำท่วม ปี พ.ศ. 2551	Polygon	1:25,000	2551	สทอภ. (GISTDA)
		52	G1116	Flood_GISTDA_2552	ขอบเขตพื้นที่น้ำท่วม ปี พ.ศ. 2552	Polygon	1:25,000	2552	สทอภ. (GISTDA)
		53	G1117	Flood_GISTDA_2553	ขอบเขตพื้นที่น้ำท่วม ปี พ.ศ. 2553	Polygon	1:25,000	2553	สทอภ. (GISTDA)
		54	G1118	Flood_GISTDA_2554	ขอบเขตพื้นที่น้ำท่วม ปี พ.ศ. 2554	Polygon	1:25,000	2554	สทอภ. (GISTDA)
		55	G1119	Flood_GISTDA_2555	ขอบเขตพื้นที่น้ำท่วม ปี พ.ศ. 2555	Polygon	1:25,000	2555	สทอภ. (GISTDA)
		56	G1120	Flood_GISTDA_2554	ขอบเขตพื้นที่น้ำท่วม ปี พ.ศ. 2556	Polygon	1:25,000	2556	สทอภ. (GISTDA)
		57	G1121	Flood_GISTDA_2557	ขอบเขตพื้นที่น้ำท่วม ปี พ.ศ. 2557	Polygon	1:25,000	2557	สทอภ. (GISTDA)
		58	G1122	Flood_GISTDA_2558	ขอบเขตพื้นที่น้ำท่วม ปี พ.ศ. 2558	Polygon	1:25,000	2558	สทอภ. (GISTDA)

ตารางที่ จ.5-1 รายการข้อมูลสารสนเทศภูมิศาสตร์สำหรับจัดทำระบบสารสนเทศเพื่อการจัดการ (MIS) (ต่อ)

กลุ่มข้อมูล	ชั้นข้อมูล	ลำดับ	รหัสข้อมูล	รายการข้อมูล	คำอธิบาย	คุณลักษณะ	มาตราส่วน	ปีข้อมูล	แหล่งที่มา
	11. ความจุลำน้ำและพื้นที่เสี่ยงภัยน้ำท่วม-น้ำแล้ว (G11_RiskArea Feature Dataset)								
		59	G1123	Flood_GISTDA_2559	ขอบเขตพื้นที่น้ำท่วม ปี พ.ศ. 2559	Polygon	1:25,000	2559	สทอภ. (GISTDA)
		60	G1124	Flood_GISTDA_2560	ขอบเขตพื้นที่น้ำท่วม ปี พ.ศ. 2560	Polygon	1:25,000	2560	สทอภ. (GISTDA)
		61	G1125	Flood_GISTDA_2561	ขอบเขตพื้นที่น้ำท่วม ปี พ.ศ. 2561	Polygon	1:25,000	2561	สทอภ. (GISTDA)
		62	G1126	Flood_GISTDA_2562	ขอบเขตพื้นที่น้ำท่วม ปี พ.ศ. 2562	Polygon	1:25,000	2562	สทอภ. (GISTDA)
	12. ขอบเขตพื้นที่ผังน้ำ (G12_Water Chart Feature Dataset)								
		62	G1201	Waterway	พื้นที่ทางน้ำหลากบริเวณริมน้ำ (ลน.)	Polygon	1:4,000	2563	บริษัทที่ปรึกษา
		64	G1202	Floodway	พื้นที่ทางน้ำหลากเพื่อสงวนการรักษาการระบายน้ำ (ลร.)	Polygon	1:4,000	2563	บริษัทที่ปรึกษา
		65	G1203	Flood_Area	พื้นที่น้ำนอง (น.)	Polygon	1:4,000	2563	บริษัทที่ปรึกษา
กลุ่มที่ 5 กลุ่มชั้นข้อมูลสนับสนุน									
	13. สิ่งกีดขวางทางน้ำ (G13_Stream_Obstruction Feature Dataset)								
		66	G1301	Bridge	สะพาน	Point	1:4,001	2562	รวบรวมโดย สทนช.
		67	G1302	Dam	เขื่อนทดน้ำ	Point	1:4,002	2563	รวบรวมโดย สทนช.
		68	G1303	Weir	ฝาย	Point	1:4,003	2564	รวบรวมโดย สทนช.
		69	G1304	Regulator	ประตูระบายน้ำ	Point	1:4,004	2565	รวบรวมโดย สทนช.
		70	G1305	Levee	คันป้องกันน้ำท่วม	Point	1:4,005	2566	รวบรวมโดย สทนช.
		71	G1306	Polder	เขื่อนป้องกันตลิ่ง	Point	1:4,006	2567	รวบรวมโดย สทนช.
		72	G1307	Culvert	ท่อระบายน้ำและท่อลอด	Point	1:4,007	2568	รวบรวมโดย สทนช.

ตารางที่ จ.5-1 รายการข้อมูลสารสนเทศภูมิศาสตร์สำหรับจัดทำระบบสารสนเทศเพื่อการจัดการ (MIS) (ต่อ)

กลุ่มข้อมูล	ชั้นข้อมูล	ลำดับ	รหัสข้อมูล	รายการข้อมูล	คำอธิบาย	คุณลักษณะ	มาตราส่วน	ปีข้อมูล	แหล่งที่มา
	14. ผลสำรวจ (G14_ Survey Feature Dataset)								
		73	G1401	MapControl	หมุดหลักฐาน	Point	1:4,000	2563	บริษัทที่ปรึกษา
		74	G1402	Cross_Section	ตำแหน่งรูปตัดขวางลำน้ำ (Cross Section)	Point	1:4,000	2563	บริษัทที่ปรึกษา
		75	G1403	XS_Arial_Photo	ภาพถ่ายทางอากาศตำแหน่งสำรวจรูปตัดลำน้ำ	Raster	1:4,000	2563	บริษัทที่ปรึกษา
	15. อุตสาหกรรม (G15_Industrial Feature Dataset)								
		76	G1501	Industrial	แหล่งอุตสาหกรรม (นิคมอุตสาหกรรม เขตประกอบการอุตสาหกรรม สวนอุตสาหกรรม)	Polygon	1:50,000	2559	การนิคมอุตสาหกรรมแห่งประเทศไทย
		77	G1502	Factory	โรงงานอุตสาหกรรม	Point	1:50,000	2562	กรมโรงงานอุตสาหกรรม
	16. พื้นที่เป้าหมายและแนวทางแก้ไขเชิงบูรณาการ (G16_Areabased Feature Dataset)								
		78	G1601	Areabased	พื้นที่เป้าหมายและแนวทางแก้ไขเชิงบูรณาการ	Polygon	1:4,000	2563	บริษัทที่ปรึกษา
	17. แปลงที่ดิน (G17_Parcel Feature Dataset)								
		79	G1701	Parcel	แปลงที่ดิน	Polygon	1:4,000	2563	กรมที่ดิน

กลุ่มที่ 1 กลุ่มชั้นข้อมูลแผนที่ฐาน

1. ขอบเขตการปกครอง (G01_Administrative Feature Dataset)

Name: Province

Description: ขอบเขตการปกครองระดับจังหวัด

Feature: Polygon

Field Name	Definition	Data Type	Length	Domain (Value)
Province_ID	รหัสจังหวัด	Integer	2	
ADMIN_Level	รหัสระดับการปกครอง	Integer	1	Admin_Level.LUT
Province_Name_T	ชื่อจังหวัด (ไทย)	Text	50	
Province_Name_E	ชื่อจังหวัด (อังกฤษ)	Text	50	
Area_sqkm	พื้นที่ (ตร.กม.)	Float	11,3	

Name: District

Description: ขอบเขตการปกครองระดับอำเภอ

Feature: Polygon

Field Name	Definition	Data Type	Length	Domain (Value)
District_ID	รหัสอำเภอ	Integer	4	
ADMIN_Level	รหัสระดับการปกครอง	Integer	1	Admin_Level.LUT
District_Name_T	ชื่ออำเภอ (ไทย)	Text	50	
District_Name_E	ชื่ออำเภอ (อังกฤษ)	Text	50	
Province_ID	รหัสจังหวัด	Integer	2	
Province_Name_T	ชื่อจังหวัด (ไทย)	Text	50	
Area_sqkm	พื้นที่ (ตร.กม.)	Float	11,3	

Name: Tambon

Description: ขอบเขตการปกครองระดับตำบล

Feature: Polygon

Field Name	Definition	Data Type	Length	Domain (Value)
Tambont_ID	รหัสตำบล	Integer	6	
ADMIN_Level	รหัสระดับการปกครอง	Integer	1	Admin_Level.LUT
Tambon_Name_T	ชื่อตำบล (ไทย)	Text	50	
Tambon_Name_E	ชื่อตำบล (อังกฤษ)	Text	50	
District_ID	รหัสอำเภอ	Integer	2	
District_Name_T	ชื่ออำเภอ (ไทย)	Text	50	
Province_ID	รหัสจังหวัด	Integer	2	
Province_Name_T	ชื่อจังหวัด (ไทย)	Text	50	
Area_sqkm	พื้นที่ (ตร.กม.)	Float	11,3	

Name: Local_Admin

Description: เขตการปกครองส่วนท้องถิ่น (ทน., ทม., ทต.)

Feature: Polygon

Field Name	Definition	Data Type	Length	Domain (Value)
Local_Admin_ID	รหัสประจำพื้นที่เขตเทศบาล หรือ อบต.	Integer	2	
ADMIN_Level	รหัสระดับการปกครอง	Integer	1	Admin_Level.LUT
Local_Admin_Name_T	ชื่อพื้นที่เทศบาล หรือ อบต. (ไทย)	Text	50	
Local_Admin_Name_E	ชื่อพื้นที่เทศบาล หรือ อบต. (อังกฤษ)	Text	50	
Area_sqkm	พื้นที่ (ตร.กม.)	Float	11,3	

Name: Admin_Location

Description: ตำแหน่งการปกครอง (จังหวัด, อำเภอ, ตำบล)

Feature: Polygon

Field Name	Definition	Data Type	Length	Domain (Value)
Admin_Location_ID	รหัสประจำพื้นที่การปกครอง	Integer	2	
ADMIN_Level	รหัสระดับการปกครอง	Integer	1	
Admin_Location_Name_T	ชื่อเขตการปกครอง (ไทย)	Text	50	
Admin_Location_Name_E	ชื่อเขตการปกครอง (อังกฤษ)	Text	50	
Area_sqkm	พื้นที่ (ตร.กม.)	Float	11,3	

Domain Name: ADMIN_LEVEL

Description: รหัสประเภทเขตการปกครอง

Table: Admin_Level.LUT

Admin Level	ระดับเขตการปกครอง
1	ระดับประเทศ
2	ระดับจังหวัด
3	ระดับอำเภอ/เขต
4	ระดับตำบล/แขวง
5	ระดับหมู่บ้าน
6	ระดับเทศบาล
7	ระดับ อบต.

2. เส้นทางคมนาคม (G02_Transport Feature Dataset)

Name: Road

Description: เส้นทางคมนาคม

Feature: Line

Field Name	Definition	Data Type	Length	Domain (Value)
Road_Name_T	ชื่อถนน (ไทย)	Text	100	
Road_Name_E	ชื่อถนน (อังกฤษ)	Text	100	
Road_SF_Type	รหัสประเภทผิวทาง	Integer	1	Road_SF_Type.LUT
Road_Direction	ทิศทางการเดินรถ	Integer	1	Road_Direction.LUT
Owner_Org	รหัสหน่วยงานที่รับผิดชอบ	Integer	1	Owner_Org.LUT
Road_Class	ประเภทถนนตามลักษณะการใช้งาน	Integer	1	Road_Class.LUT
Length_km	ความยาว (กม.)	Float	8	

Name: Railway

Description: เส้นทางรถไฟ

Feature: Line

Field Name	Definition	Data Type	Length	Domain (Value)
Railway_Name_T	ชื่อเส้นทางรถไฟ (ไทย)	Text	100	
Railway_Nameg_E	ชื่อเส้นทางรถไฟ (อังกฤษ)	Text	100	
Railway_Type	รหัสประเภททางรถไฟ	Integer	1	Railway_Type.LUT
Railway_Owner	รหัสหน่วยงานที่รับผิดชอบ	Integer	1	Railway_Owner.LUT
Length_km	ความยาว (กม.)	Float	8	

Name: Trans_Station

Description: จุดตำแหน่งสถานที่คมนาคม (สนามบิน สถานีรถไฟ เป็นต้น)

Feature: P

Field Name	Definition	Data Type	Length	Domain (Value)
Trans_Fac_PNT_ID	รหัสประจำสถานที่คมนาคม	Text	8	
TFac_PNT_Type	ประเภทสถานที่อาคารคมนาคม	Integer	1	TFac_PNT_Type.LUT
Owner_Org	ชื่อหน่วยงานที่รับผิดชอบ	Integer	255	Owner_Org.LUT
TFac_PT_Name_T	ชื่อสถานที่อาคารคมนาคม (ไทย)	Text	255	
TFac_PT_Name_E	ชื่อสถานที่อาคารคมนาคม (อังกฤษ)	Text	255	

DomainName: Road_SF_Type

Description: ประเภทผิวทาง

Table: Road_SF_Type.LUT

Road_SF_Type	ประเภทผิวทาง
1	คอนกรีต
2	ลาดยาง
3	ลูกรัง
4	อื่นๆ เช่น ดิน

DomainName: Road_Direction

Description: ทิศทางการเดินรถ

Table: Road_Direction .LUT

Road_Direction	ทิศทางการเดินรถ
1	One way
2	Two ways

DomainName: Owner_Org

Description: ชื่อหน่วยงานที่รับผิดชอบ

Table: Owner_Org.LUT

Owner_Org	ชื่อหน่วยงานที่รับผิดชอบ
1	กรมทางหลวง
2	กรมทางหลวงชนบท
3	การทางพิเศษแห่งประเทศไทย
4	การรถไฟแห่งประเทศไทย
5	องค์กรปกครองส่วนท้องถิ่น
6	อื่นๆ

DomainName: Road_Class

Description: ลักษณะการใช้งาน

Table: Road_Class.LUT

Road_Class	ลักษณะการใช้งาน
1	ทางพิเศษ
2	ทางหลวงสายเอเชีย
3	ทางหลวงแผ่นดิน
4	ทางหลวงชนบท
5	ทางหลวงท้องถิ่น
6	ทางหลวงท้องถิ่น
7	ทางหลวงสัมปทาน

DomainName: Railway_Owner

Description: หน่วยงานเจ้าของ

Table: Railway_Owner.LUT

Railway_Owner	หน่วยงานเจ้าของ
1	การรถไฟแห่งประเทศไทย
2	กรุงเทพมหานคร
3	การรถไฟฟ้าขนส่งมวลชนแห่งประเทศไทย
4	อื่น ๆ

DomainName: Trans_Station_Type

Description: ประเภทสถานที่คมนาคม

Table: TFac_PNT_Type.LUT

TFac_PNT_Type	ประเภทสถานที่คมนาคม
11	หลักกิโลเมตร ถนน
12	ลาน/อาคารจอดแล้วจร
13	อาคารจอดรถศูนย์แสดงสินค้า
14	สถานีขนส่งผู้โดยสาร
15	อาคารเก็บค่าผ่านทาง
16	อาคารควบคุมการจราจร
17	สถานีบรรจุและแยกสินค้ากล่อง
21	หลักกิโลเมตร รถไฟ
22	เครื่องกั้น (จุดตัดทางรถไฟ)
23	สถานีรถไฟ /ไฟฟ้า
24	ชานชลา
31	ท่าเทียบเรือโดยสาร
32	ท่าเทียบเรือขนส่งสินค้า
41	สนามบิน
42	ลานจอดเฮลิคอปเตอร์

3. เส้นชั้นความสูง (G03_Contour Feature Dataset)

Name: Contour

Description: เส้นชั้นความสูง

Feature: Line

Field Name	Definition	Data Type	Length	Domain (Value)
Contour_ID	รหัสเส้นชั้นความสูง	Text	11	
Contour_Type	ประเภทของเส้นชั้นความสูง	Integer	1	Contour_Type.LUT
Contour_Type_Name	ชื่อชนิดของเส้นชั้นความสูง	Text	20	
Elevation	ความสูง, ม.รทก.	Float	4	

DomainName: Contour_Type

Description: ประเภทของเส้นชั้นความสูง

Table: Contour_Type.LUT

Contour_Type	Contour_Type_Name
1	เส้นชั้นความสูงหลัก
2	เส้นชั้นความสูงรอง
3	เส้นชั้นความสูงของแอ่ง
4	เส้นชั้นความสูงประมาณ
5	เส้นชั้นความสูงแทรก
6	เส้นชั้นความลึก

กลุ่มที่ 2 กลุ่มชั้นข้อมูลทรัพยากรธรรมชาติ

4. การใช้ประโยชน์ที่ดิน (G04_Landuse Feature Dataset)

Name: Landuse_59

Description: การใช้ประโยชน์ที่ดิน พ.ศ. 2559

Feature: Polygon

Field Name	Definition	Data Type	Length	Domain (Value)
LUL1_Code	รหัสประเภทการใช้ประโยชน์ที่ดิน ระดับที่ 1	Text	1	LUL1_Code.LUT
LUL1_Name_T	ชื่อประเภทการใช้ประโยชน์ที่ดิน ระดับที่ 1 (ไทย)	Text	50	
LUL1_Name_E	ชื่อประเภทการใช้ประโยชน์ที่ดิน ระดับที่ 1 (อังกฤษ)	Text	50	
LUL2_Code	รหัสประเภทการใช้ประโยชน์ที่ดิน ระดับที่ 2	Text	2	LUL2_Code.LUT
LUL2_Name_T	ชื่อประเภทการใช้ประโยชน์ที่ดิน ระดับที่ 2 (ไทย)	Text	50	
LUL2_Name_E	ชื่อประเภทการใช้ประโยชน์ที่ดิน ระดับที่ 2 (อังกฤษ)	Text	50	
Area_sqkm	พื้นที่ (ตร.กม.)	Float	11,3	

Name: Landuse_62

Description: พื้นที่การใช้ประโยชน์ที่ดิน พ.ศ. 2562

Feature: Polygon

Field Name	Definition	Data Type	Length	Domain (Value)
LUL1_Code	รหัสประเภทการใช้ประโยชน์ที่ดิน ระดับที่ 1	Text	1	LUL1_Code.LUT
LUL1_Name_T	ชื่อประเภทการใช้ประโยชน์ที่ดิน ระดับที่ 1 (ไทย)	Text	50	
LUL1_Name_E	ชื่อประเภทการใช้ประโยชน์ที่ดิน ระดับที่ 1 (อังกฤษ)	Text	50	
LUL2_Code	รหัสประเภทการใช้ประโยชน์ที่ดิน ระดับที่ 2	Text	2	LUL2_Code.LUT
LUL2_Name_T	ชื่อประเภทการใช้ประโยชน์ที่ดิน ระดับที่ 2 (ไทย)	Text	50	
LUL2_Name_E	ชื่อประเภทการใช้ประโยชน์ที่ดิน ระดับที่ 2 (อังกฤษ)	Text	50	
Area_sqkm	พื้นที่ (ตร.กม.)	Float	11,3	

DomainName: LUL1_Code

Description: รหัสประเภทการใช้ประโยชน์ที่ดิน ระดับที่ 1

Table: LUL1_Code.LUT

LUL1_Code	LUL1_Name_T	LUL1_Name_E
U	พื้นที่ชุมชนและสิ่งปลูกสร้าง	Urban and Built-up land
A	พื้นที่เกษตรกรรม	Agricultural land
F	พื้นที่ป่าไม้	Forest land
W	พื้นที่แหล่งน้ำ	Water body
M	พื้นที่เบ็ดเตล็ด	Miscellaneous land

DomainName: LUL2_Code

Description: รหัสประเภทการใช้ประโยชน์ที่ดิน ระดับที่ 2

Table: LUL2_Code.LUT

LUL2_Code	LUL2_Name_T	LUL2_Name_E
U1	เมืองและย่านการค้า	Urban and Commercial area
U2	ที่อยู่อาศัย	Residential area
U3	สถานที่ราชการและสถาบัน	Governmental and Institutional land
U4	สถานีคมนาคม การสื่อสาร และสาธารณูปโภค	Transportation, Communications and Utilities
U5	ย่านอุตสาหกรรม	Industrial land
U6	สิ่งปลูกสร้างอื่นๆ	Other Built-up area
U7	สนามกอล์ฟ	Golf Course
A1	พื้นที่นา	Paddy field
A2	พืชไร่	Field crop
A3	ไม้ยืนต้น	Perennial
A4	ไม้ผล	Orchard
A5	พืชสวน	Horticulture
A6	ไร่หมุนเวียน	Swidden cultivation
A7	ทุ่งหญ้าเลี้ยงสัตว์และโรงเรือน	Pasture and Farm house
A8	พืชน้ำ	Aquatic plant
A9	สถานที่เพาะเลี้ยงสัตว์น้ำ	Aquacultural land
A0	เกษตรผสมผสาน	Integrated farm
F1	ป่าไม่ผลัดใบ	Evergreen forest
F2	ป่าผลัดใบ	Deciduous forest
F3	ป่าชายเลน	Mangrove forest
F4	ป่าพรุ	Swamp forest
F5	ป่าปลูก	Forest plantation
F6	วนเกษตร	Agro – forestry
F7	ป่าชายหาด	Beach forest
W1	แหล่งน้ำตามธรรมชาติ	Natural water body
W2	แหล่งน้ำที่มนุษย์สร้างขึ้น	Artificial water body
M1	ทุ่งหญ้าและไม้ละเมาะ	Rangeland
M2	พื้นที่ลุ่มชื้นแฉะและพื้นที่น้ำขัง	Mash and Swamp
M3	เหมืองและบ่อขุด	Mine and Pit
M4	พื้นที่เบ็ดเตล็ดอื่นๆ	Other Miscellaneous land
M5	นาเกลือ	Salt flat
M6	หาดทราย	Beach
M7	ที่ทิ้งขยะ	Garbage dump

Name: Industrial

Description: เขตประกอบการอุตสาหกรรม (นิคมอุตสาหกรรม, สวนอุตสาหกรรม)

Feature: Polygon

Field Name	Definition	Data Type	Length	Domain (Value)
Industrial_Code	รหัสนิคมอุตสาหกรรม/สวนอุตสาหกรรม	Text	2	
Industrial_Type	ประเภทนิคมอุตสาหกรรม/สวนอุตสาหกรรม	Text	100	
Industrial_Name	ชื่อนิคมอุตสาหกรรม/สวนอุตสาหกรรม	Text	100	
Industrial_Date	วัน/เดือน/ปี ที่จัดตั้ง	Date	8	
Tambont_ID	รหัสตำบล	Text	6	
Tambon_Name_T	ชื่อตำบล (ไทย)	Text	50	
District_Name_T	ชื่ออำเภอ (ไทย)	Text	50	
Province_Name_T	ชื่อจังหวัด (ไทย)	Text	50	
Area_sqkm	พื้นที่โครงการ (ตร.กม.)	Float	11,3	

Name: Factory

Description: โรงงานอุตสาหกรรม

Feature: Polygon

Field Name	Definition	Data Type	Length	Domain (Value)
Factory_ID	ลำดับ	Text	8	
Factory_No	เลขทะเบียนโรงงาน	Text	50	
Factory_Type	ประเภทการประกอบกิจการอุตสาหกรรม	Text	8	Factory_Type.LUT
Factory_Code	รหัสประเภทโรงงาน	Text	8	Factory_Type.LUT
Factory_Name	ชื่อโรงงาน	Text	100	
Factory_Object	ประเภท	Text	100	
Industrial_Date	วัน/เดือน/ปี ที่จัดตั้ง	Date	8	
Status	สถานะ	Text	50	
Factory_Addr	เลขที่บ้าน/ที่ตั้ง	Text	50	
Factory_Moo	หมู่	Integer	8	
Tambont_ID	รหัสตำบล	Text	6	
Tambon_Name_T	ชื่อตำบล (ไทย)	Text	50	
District_Name_T	ชื่ออำเภอ (ไทย)	Text	50	
Province_Name_T	ชื่อจังหวัด (ไทย)	Text	50	
Area_sqkm	พื้นที่โรงงาน (ตร.ม.)	Float	11,3	

6. พื้นที่ชุ่มน้ำ (G06_Wetland Feature Dataset)

Name: Ramsar

Description: พื้นที่ชุ่มน้ำที่มีความสำคัญระหว่างประเทศ (Ramsar Site)

Feature: Polygon

Field Name	Definition	Data Type	Length	Domain (Value)
Ramsar_Code	รหัสพื้นที่ชุ่มน้ำ	Text	4	
Ramsar_Name_T	ชื่อพื้นที่ชุ่มน้ำ (ไทย)	Text	225	
Ramsar_Name_E	ชื่อพื้นที่ชุ่มน้ำ (อังกฤษ)	Text	225	
Area_sqkm	พื้นที่ (ตร.กม.)	Float	11,3	

Name: Wetland

Description: พื้นที่ชุ่มน้ำที่มีความสำคัญ ป่าบุ่ง ป่าทาม

Feature: Polygon

Field Name	Definition	Data Type	Length	Domain (Value)
Wetland_Code	รหัสพื้นที่ชุ่มน้ำ	Text	4	
Wetland_Name_T	ชื่อพื้นที่ชุ่มน้ำ (ไทย)	Text	225	
Wetland_Name_E	ชื่อพื้นที่ชุ่มน้ำ (อังกฤษ)	Text	255	
Area_sqkm	พื้นที่ (ตร.กม.)	Float	11,3	

7. พื้นที่ป่าไม้ (G07_Forest Feature Dataset)

Name: NPRK

Description: เขตอุทยานแห่งชาติ

Feature: Polygon

Field Name	Definition	Data Type	Length	Domain (Value)
NPRK_Type	ประเภทอุทยานแห่งชาติ	Text	5	NPRK_Type.LUT
NPRK_Name_T	ชื่อเขตป่าไม้ตามกฎหมาย (ไทย)	Text	100	
NPRK_Name_E	ชื่อเขตป่าไม้ตามกฎหมาย (อังกฤษ)	Text	100	
Area_sqkm	พื้นที่ (ตร.กม.)	Float	11,3	

Name: WLDS

Description: เขตรักษาพันธุ์สัตว์ป่า

Feature: Polygon

Field Name	Definition	Data Type	Length	Domain (Value)
WLDS_Type	ประเภทพื้นที่เขตรักษาพันธุ์สัตว์ป่า	Text	5	WLDS _Type.LUT
WLDS_Name_T	ชื่อเขตรักษาพันธุ์สัตว์ป่า (ไทย)	Text	100	
WLDS_Name_E	ชื่อเขตรักษาพันธุ์สัตว์ป่า (อังกฤษ)	Text	100	
Area_sqkm	พื้นที่ (ตร.กม.)	Float	11,3	

Name: NHTA

Description: เขตห้ามล่าสัตว์ป่า

Feature: Polygon

Field Name	Definition	Data Type	Length	Domain (Value)
NHTA_Type	ประเภทพื้นที่เขตห้ามล่าสัตว์ป่า	Text	5	NHTA_Type.LUT
NHTA_Name_T	ชื่อเขตห้ามล่าสัตว์ป่า (ไทย)	Text	100	
NHTA_Name_E	ชื่อเขตห้ามล่าสัตว์ป่า (อังกฤษ)	Text	100	
Area_sqkm	พื้นที่ (ตร.กม.)	Float	11,3	

Name: NRF

Description: เขตป่าสงวนแห่งชาติ

Feature: Polygon

Field Name	Definition	Data Type	Length	Domain (Value)
NRF_code	รหัสป่าสงวนแห่งชาติ	Text	6	
NRF_Type	ประเภทพื้นที่ป่าสงวนแห่งชาติ	Text	5	NRF _Type.LUT
NRF_Name_T	ชื่อป่าสงวนแห่งชาติ (ไทย)	Text	100	
NRF_Name_E	ชื่อป่าสงวนแห่งชาติ (อังกฤษ)	Text	100	
Overlay	ป่าซ้อนทับ	Text	41	
Area_sqkm	พื้นที่ (ตร.กม.)	Float	11,3	

Name: PARK

Description: วนอุทยาน

Feature: Polygon

Field Name	Definition	Data Type	Length	Domain (Value)
PARK_ID	ลำดับที่การประกาศจัดตั้งวนอุทยาน	Integer	3	
PARK_Name_T	ชื่อวนอุทยาน (ไทย)	Text	100	
PARK_Name_E	ชื่อวนอุทยาน (อังกฤษ)	Text	100	
Location	ที่ตั้ง	Text	100	
Area_sqkm	พื้นที่ (ตร.กม.)	Float	11,3	

Name: FCA

Description: พื้นที่ป่าปกคลุม

Feature: Polygon

Field Name	Definition	Data Type	Length	Domain (Value)
FCA_Type	รหัสประเภทการปกคลุมป่าไม้ของพื้นที่	Text	5	FCA _Type.LUT
FCA_Year	สภาพพื้นที่ป่า ปี พ.ศ.	Text	4	
Area_sqkm	พื้นที่ (ตร.กม.)	Float	11,3	

Name: NRF_Zoning

Description: เขตการใช้ประโยชน์ที่ดิน ในป่าสงวนแห่งชาติ

Feature: Polygon

Field Name	Definition	Data Type	Length	Domain (Value)
NRF_ID	ลำดับการประกาศป่าสงวนแห่งชาติ	Integer	4	
NRF_Code	รหัสป่าสงวนแห่งชาติ	Text	10	
NRF_Type	ประเภทพื้นที่ป่าสงวนแห่งชาติ	Text	5	NRF_Type.LUT
NRF_Name_T	ชื่อป่าสงวนแห่งชาติ (ไทย)	Text	100	
NRF_Name_E	ชื่อป่าสงวนแห่งชาติ (อังกฤษ)	Text	100	
Area_sqkm	พื้นที่ (ตร.กม.)	Float	11,3	

Name: MCR_Land

Description: เขตป่าชายเลนตามมติ ครม.

Feature: Polygon

Field Name	Definition	Data Type	Length	Domain (Value)
MCR_Land_ID	รหัสขอบเขตการจำแนกเขตใช้ประโยชน์ที่ดิน	Text	4	MCR_Land.LUT
MCR_Land_Code	รหัสการใช้ประโยชน์ที่ดิน	Text	5	MCR_Land.LUT
'MCR_Land_Zoning	เขตอนุรักษ์ในเขตจำแนกการใช้ประโยชน์ที่ดินในพื้นที่ป่าชายเลนตามมติ ครม.	Text	4	MCR_Land.LUT
MCR_Land_Name	คำอธิบายเขตการใช้ประโยชน์ที่ดิน	Text	100	
Basin_Code	รหัสลุ่มน้ำหลัก	Text	2	
Area_sqkm	พื้นที่ (ตร.กม.)	Float	11,3	

Name: MCR_Fix

Description: เขตป่าชายเลนคงสภาพ

Feature: Polygon

Field Name	Definition	Data Type	Length	Domain (Value)
MCR_Code	รหัสพื้นที่ป่าชายเลนคงสภาพ	Text	4	
MCR_Name_T	ชื่อป่าชายเลน (ไทย)	Text	100	
MCR_Name_E	ชื่อป่าชายเลน (อังกฤษ)	Text	100	
Province_Name_T	ชื่อจังหวัด (ไทย)	Text	100	
Area_sqkm	พื้นที่ (ตร.กม.)	Float	11,3	

DomainName: NPRK_Type

Description: ประเภทอุทยานแห่งชาติ

Table: NPRK_Type.LUT

NPRK_Type	ประเภทอุทยานแห่งชาติ
LNP	พื้นที่อุทยานแห่งชาติทางบก
MNP	พื้นที่อุทยานแห่งชาติทางทะเล
RWA	พื้นที่กันออกหรือพื้นที่เพิกถอนในพื้นที่อุทยานฯ
PNPK	พื้นที่เตรียมการฯ อุทยานแห่งชาติ

DomainName: WLDS _Type

Description: ประเภทพื้นที่เขตรักษาพันธุ์สัตว์ป่า

Table: WLDS _Type.LUT

WLDS _Type	ประเภทพื้นที่เขตรักษาพันธุ์สัตว์ป่า
WSA	พื้นที่เขตรักษาพันธุ์สัตว์ป่า
RWA	พื้นที่กันออก หรือพื้นที่เพิกถอนในพื้นที่เขตรักษาพันธุ์สัตว์ป่าฯ

DomainName: NHTA_Type

Description: ประเภทพื้นที่เขตห้ามล่าสัตว์ป่า

Table: NHTA_Type.LUT

NHTA_Type	ประเภทพื้นที่เขตห้ามล่าสัตว์ป่า
NHTA	พื้นที่เขตห้ามล่าสัตว์ป่า
PNHA	พื้นที่เตรียมการฯ เขตห้ามล่าสัตว์ป่า

DomainName: NRF_Type

Description: ประเภทพื้นที่ป่าสงวนแห่งชาติ

Table: NRF_Type.LUT

NRF_Type	ประเภทพื้นที่ป่าสงวนแห่งชาติ
NRF	พื้นที่ป่าสงวนแห่งชาติ
RWA	พื้นที่กันออกหรือพื้นที่เพิกถอนในพื้นที่ป่าสงวนฯ

DomainName: FCA_Type

Description: รหัสประเภทการปกคลุมป่าไม้ของพื้นที่

Table: FCA_Type.LUT

FCA_Type	รหัสประเภทการปกคลุมป่าไม้ของพื้นที่
10	พื้นที่ที่มีป่าไม้ปกคลุม ซึ่งรวมทั้งป่าธรรมชาติและพื้นที่ปลูกสร้างสวนป่า
50	แหล่งน้ำ
90	พื้นที่ที่ไม่มีป่าปกคลุม

DomainName: MCR_Land

Description: จำแนกการใช้ประโยชน์ที่ดินในพื้นที่ป่าชายเลน

Table: MCR_Land.LUT

MCR_Land_ID	MCR_Land_Code	รหัสการใช้ประโยชน์ที่ดิน
1	Ur	เมืองและสิ่งก่อสร้าง
2	Ag	พื้นที่เกษตร
3	Af	นากุ้ง
4	Sf	นาเกลือ
5	Pt	ท่าเทียบเรือ
6	Mf	เหมืองแร่
7	Oc	พื้นที่ทิ้งร้าง
11	FE	ป่าดิบแล้ง
15	FP	ป่าพรุ
16	FM	ป่าชายเลน
18	FB	ป่าชายหาด
50	Se	ทะเล
55	Rv	แม่น้ำ, คลอง
64	Mf	เลนงอก
0	พื้นที่อื่นๆ	พื้นที่อื่นๆ

9. แหล่งน้ำ (G09_Hydrology Feature Dataset)

Name: Basin

Description: เขตลุ่มน้ำหลัก

Feature: Polygon

Field Name	Definition	Data Type	Length	Domain (Value)
Basin_Code	รหัสลุ่มน้ำหลัก	Text	2	
Basin_Name_T	ชื่อลุ่มน้ำหลัก (ไทย)	Text	50	
Basin_Name_E	ชื่อลุ่มน้ำหลัก (อังกฤษ)	Text	50	
Area_sqkm	พื้นที่ (ตร.กม.)	Float	11,3	

Name: SubBasin

Description: เขตลุ่มน้ำสาขา

Feature: Polygon

Field Name	Definition	Data Type	Length	Domain (Value)
Subbasin_Code	รหัสลุ่มน้ำสาขา	Text	4	
Subbasin_Name_T	ชื่อลุ่มน้ำสาขา (ไทย)	Text	50	
Subbasin_Name_E	ชื่อลุ่มน้ำสาขา (อังกฤษ)	Text	50	
Area_sqkm	พื้นที่ (ตร.กม.)	Float	11,3	

Name: Stream

Description: เส้นทางน้ำ

Feature: Line

Field Name	Definition	Data Type	Length	Domain (Value)
Stream_ID	รหัสหมายเลขประจำเส้นทางน้ำธรรมชาติ	Text	8	
Stream_Type	รหัสประเภทเส้นทางน้ำ	Text	1	STR_TYPE.LUT
Stream_Name_T	ชื่อเส้นทางน้ำ (ไทย)	Text	100	
Stream_Name_E	ชื่อเส้นทางน้ำ (อังกฤษ)	Text	100	

Name: Wtr_Body

Description: พื้นที่แหล่งน้ำ แหล่งเก็บกักน้ำ

Feature: Polygon

Field Name	Definition	Data Type	Length	Domain (Value)
WB_ID	รหัสแหล่งน้ำ	Text	8	
WB_Name_T	ชื่อแหล่งน้ำ	Text	100	
Tambont_ID	รหัสตำบล	Integer	6	
Tambon_Name_T	ชื่อตำบล (ไทย)	Text	50	
District_Name_T	ชื่ออำเภอ (ไทย)	Text	50	
Province_Name_T	ชื่อจังหวัด (ไทย)	Text	50	
UTM_N	พิกัดแนวนอน UTM (เหนือ)	Float	11,3	
UTM_E	พิกัดแนวตั้ง UTM (ตะวันออก)	Float	11,3	
Subbasin_Code	รหัสลุ่มน้ำสาขา	Text	5	
Subbasin_Name_T	ชื่อลุ่มน้ำสาขา (ไทย)	Text	50	
Basin_Name_T	ชื่อลุ่มน้ำหลัก (ไทย)	Text	50	
Size	ขนาดพื้นที่แหล่งน้ำมากกว่า/น้อยกว่า 50 ไร่	Text	25	
Area_sqkm	พื้นที่ (ตร.กม.)	Float	11,3	

Name: Well

Description: บ่อบาดาล

Feature: Point

Field Name	Definition	Data Type	Length	Domain (Value)
Well_ID	รหัสหมายเลขประจำบ่อบาดาล	Text	20	
Village_ID	รหัสหมู่บ้าน	Integer	8	
Village_Name_T	ชื่อหมู่บ้าน (ไทย)	Text	50	
Tambon_Name_T	ชื่อตำบล (ไทย)	Text	50	
District_Name_T	ชื่ออำเภอ (ไทย)	Text	50	
Province_Name_T	ชื่อจังหวัด (ไทย)	Text	50	
Subbasin_Code	รหัสลุ่มน้ำสาขา	Text	5	
Subbasin_Name_T	ชื่อลุ่มน้ำสาขา (ไทย)	Text	50	
Basin_Name_T	ชื่อลุ่มน้ำหลัก (ไทย)	Text	50	
Well_Size	ขนาดบ่อ, เมตร	Float	11,3	
'Well_Depth	ความลึกบ่อ, เมตร	Float	11,3	
UTM_N	พิกัดแนวนอน UTM (เหนือ)	Float	11,3	
UTM_E	พิกัดแนวตั้ง UTM (ตะวันออก)	Float	11,3	

Name: Irr_Pump

Description: สถานีสูบน้ำด้วยไฟฟ้า

Feature: Point

Field Name	Definition	Data Type	Length	Domain (Value)
IRR_PUMP_ID	รหัสสถานีสูบน้ำด้วยไฟฟ้า	Text	20	
IRR_Name_T	ชื่อสถานีสูบ (ไทย)	Text	100	
IRR_Name_E	ชื่อสถานีสูบ (อังกฤษ)	Text	100	
Village_ID	รหัสหมู่บ้าน	Integer	8	
Village_Name_T	ชื่อหมู่บ้าน (ไทย)	Text	50	
Tambon_Name_T	ชื่อตำบล (ไทย)	Text	50	
District_Name_T	ชื่ออำเภอ (ไทย)	Text	50	
Province_Name_T	ชื่อจังหวัด (ไทย)	Text	50	
Subbasin_Code	รหัสลุ่มน้ำสาขา	Text	5	
Subbasin_Name_T	ชื่อลุ่มน้ำสาขา (ไทย)	Text	50	
Basin_Name_T	ชื่อลุ่มน้ำหลัก (ไทย)	Text	50	
UTM_N	พิกัดแนวนอน UTM (เหนือ)	Float	11,3	
UTM_E	พิกัดแนวตั้ง UTM (ตะวันออก)	Float	11,3	

Name: Stream_Obstruction

Description: โครงสร้างพื้นฐานที่สร้างในทางน้ำ

Feature: point

Field Name	Definition	Data Type	Length	Domain (Value)
Obstruction_ID	รหัสโครงสร้างพื้นฐานที่สร้างในทางน้ำ	Text	20	
Obstruction_Name	ชื่อโครงสร้างพื้นฐานที่สร้างในทางน้ำ	Text	100	
Tambon_Name_T	ชื่อตำบล (ไทย)	Text	50	
District_Name_T	ชื่ออำเภอ (ไทย)	Text	50	
Province_Name_T	ชื่อจังหวัด (ไทย)	Text	50	
Subbasin_Code	รหัสลุ่มน้ำสาขา	Text	5	
Subbasin_Name_T	ชื่อลุ่มน้ำสาขา (ไทย)	Text	50	
Basin_Name_T	ชื่อลุ่มน้ำหลัก (ไทย)	Text	50	
UTM_N	พิกัดแนวนอน UTM (เหนือ)	Float	11,3	
UTM_E	พิกัดแนวตั้ง UTM (ตะวันออก)	Float	11,3	

Name: XSection

Description: ตำแหน่งรูปตัดขวางลำน้ำ (Cross Section)

Feature: Point

Field Name	Definition	Data Type	Length	Domain (Value)
Xsection_No	ลำดับที่	Integer	8	
Reach	ลำน้ำ	Text	100	
Project_Name	ชื่อโครงการชลประทาน	Text	100	
RID_Code	รหัสโครงการชลประทาน	Text	2	
RID_Name	ชื่อสำนักงานชลประทาน	Text	100	
Project_Area	พื้นที่โครงการ (ตร.กม.)	Float	11,3	
IRR_Area	พื้นที่ชลประทาน (ตร.กม.)	Float	11,3	
PROFIT_ARE	พื้นที่รับประโยชน์ (ไร่)	Float	11,3	
Agency	หน่วยงานรับผิดชอบ	Text	50	
Size	ขนาดโครงการชลประทาน	Text	25	
Subbasin_Code	รหัสลุ่มน้ำสาขา	Text	5	
Subbasin_Name_T	ชื่อลุ่มน้ำสาขา (ไทย)	Text	50	
Basin_Name_T	ชื่อลุ่มน้ำหลัก (ไทย)	Text	50	
Area_sqkm	พื้นที่ (ตร.กม.)	Float	11,3	

Name: Stream_Type

Description: รหัสเส้นทางน้ำ

Table: Stream_Type.LUT

Stream_Type	รหัสประเภทเส้นทางน้ำ
1	ทางน้ำสายหลักในลุ่มน้ำหลัก
2	ทางน้ำสายหลักในลุ่มน้ำสาขา
3	ทางน้ำสายย่อย
4	ทางน้ำอื่นๆ

10. โครงการพัฒนาแหล่งน้ำ (G10_Irr_Project Feature Dataset)

Name: Irr_Project

Description: โครงการพัฒนาแหล่งน้ำ

Feature: Point

Field Name	Definition	Data Type	Length	Domain (Value)
Irr_Project_Code	รหัสโครงการพัฒนาแหล่งน้ำ	Text	6	
Irr_Project_Name_T	ชื่อโครงการพัฒนาแหล่งน้ำ	Text	100	
Head_Building	ประเภทอาคารหัวงาน	Text	100	
Irr_Project_Size	ขนาดโครงการ	Text	4	
Irr_Project_Type	ชนิดโครงการ/ลักษณะโครงการ	Text	4	
Description	คำอธิบายชนิดโครงการ	Text	50	
Tambon_Name_T	ชื่อตำบล (ไทย)	Text	100	
District_Name_T	ชื่ออำเภอ (ไทย)	Text	100	
Province_Name_T	ชื่อจังหวัด (ไทย)	Text	100	
Subbasin_Code	รหัสลุ่มน้ำสาขา	Text	5	
Subbasin_Name_T	ชื่อลุ่มน้ำสาขา (ไทย)	Text	40	
Basin_Name_T	ชื่อลุ่มน้ำหลัก (ไทย)	Text	40	
UTM_N	พิกัดแนวนอน UTM (เหนือ)	Float	11,3	
UTM_E	พิกัดแนวตั้ง UTM (ตะวันออก)	Float	11,3	
Project_Area_sqkm	พื้นที่โครงการ (ตร.กม.)	Float	11,3	

11. อุตุนิยมวิทยาและอุทกวิทยา (G11_Meteorology_Climate Feature Dataset)

Name: Weather_Station

Description: สถานีตรวจวัดภูมิอากาศ

Feature: Point

Field Name	Definition	Data Type	Length	Domain (Value)
Weather_Station_Code	รหัสสถานีตรวจวัดภูมิอากาศ	Text	10	
Weather_Station_Name_T	ชื่อสถานีตรวจวัดภูมิอากาศ (ไทย)	Text	50	
Weather_Station_Name_E	ชื่อสถานีตรวจวัดภูมิอากาศ (อังกฤษ)	Text	50	
Subbasin_Code	รหัสลุ่มน้ำสาขา	Text	5	
Subbasin_Name_T	ชื่อลุ่มน้ำสาขา (ไทย)	Text	40	
Basin_Name_T	ชื่อลุ่มน้ำหลัก (ไทย)	Text	40	
UTM_N	พิกัดแนวนอน UTM (เหนือ)	Float	11,3	
UTM_E	พิกัดแนวตั้ง UTM (ตะวันออก)	Float	11,3	

Name: Rain_Station

Description: สถานีวัดน้ำฝน

Feature: Point

Field Name	Definition	Data Type	Length	Domain (Value)
Rain_Station_Code	รหัสสถานีวัดน้ำฝน	Text	10	
Rain_Station_Name_T	ชื่อสถานีวัดน้ำฝน (ไทย)	Text	50	
Rain_Station_Name_E	ชื่อสถานีวัดน้ำฝน (อังกฤษ)	Text	50	
Subbasin_Code	รหัสลุ่มน้ำสาขา	Text	5	
Subbasin_Name_T	ชื่อลุ่มน้ำสาขา (ไทย)	Text	40	
Basin_Name_T	ชื่อลุ่มน้ำหลัก (ไทย)	Text	40	
Tools	เครื่องมือตรวจวัด	Text	20	
UTM_N	พิกัดแนวนอน UTM (เหนือ)	Float	11,3	
UTM_E	พิกัดแนวตั้ง UTM (ตะวันออก)	Float	11,3	

Name: Hydro_Station

Description: สถานีวัดน้ำท่า

Feature: Point

Field Name	Definition	Data Type	Length	Domain (Value)
Hydro_Station_Code	รหัสสถานีวัดน้ำท่า	Text	10	
Hydro_Station_Name_T	ชื่อสถานีวัดน้ำท่า (ไทย)	Text	50	
Hydro_Station_Name_E	ชื่อสถานีวัดน้ำท่า (อังกฤษ)	Text	50	
River_Name	ชื่อแม่น้ำ	Text	50	
Subbasin_Code	รหัสลุ่มน้ำสาขา	Text	5	
Subbasin_Name_T	ชื่อลุ่มน้ำสาขา (ไทย)	Text	40	
Basin_Name_T	ชื่อลุ่มน้ำหลัก (ไทย)	Text	40	
UTM_N	พิกัดแนวนอน UTM (เหนือ)	Float	11,3	
UTM_E	พิกัดแนวตั้ง UTM (ตะวันออก)	Float	11,3	

Name: Sed_Station

Description: สถานีวัดตะกอน

Feature: Point

Field Name	Definition	Data Type	Length	Domain (Value)
Sed_Station_Code	รหัสสถานีวัดตะกอน	Text	10	
Sed_Station_Name_T	ชื่อสถานีวัดตะกอน (ไทย)	Text	50	
Sed_Station_Name_E	ชื่อสถานีวัดตะกอน (อังกฤษ)	Text	50	
River_Name	ชื่อแม่น้ำ	Text	50	
Subbasin_Code	รหัสลุ่มน้ำสาขา	Text	5	
Subbasin_Name_T	ชื่อลุ่มน้ำสาขา (ไทย)	Text	40	
Basin_Name_T	ชื่อลุ่มน้ำหลัก (ไทย)	Text	40	
UTM_N	พิกัดแนวนอน UTM (เหนือ)	Float	11,3	
UTM_E	พิกัดแนวตั้ง UTM (ตะวันออก)	Float	11,3	

กลุ่มที่ 4 กลุ่มชั้นข้อมูลภัยธรรมชาติและผังน้ำ

12. ความจุลำน้ำและพื้นที่เสี่ยงภัยน้ำท่วม (G12_RiskArea Feature Dataset)

Name: River_Capacity

Description: ความจุลำน้ำ

Feature: Line

Field Name	Definition	Data Type	Length	Domain (Value)
River_Code	รหัสลำน้ำ	Text	5	
River_Name_T	ชื่อลุ่มลำน้ำ (ภาษาไทย)	Text	40	
River_Name_E	ชื่อลุ่มลำน้ำ (ภาษาอังกฤษ)	Text	30	
River_Capacity	ความจุลำน้ำ (ลบ.ม./วิ)	Nember	11	

Name: Drought_LDD

Description: พื้นที่เสี่ยงภัยแล้ง

Feature: Polygon

Field Name	Definition	Data Type	Length	Domain (Value)
Drought_LDD_ID	ระดับพื้นที่เสี่ยงภัยแล้ง	Text	11	
Drought_LDD_Level	รหัสความเสี่ยง	Text	1	Drought_LDD_Level.LUT
Drought_LDD_Desc	ระดับความเสี่ยง	Text	10	
Area_sqkm	พื้นที่ (ตร.กม.)	Float	11,3	

Name: Flood_LDD

Description: พื้นที่เสี่ยงภัยน้ำท่วม

Feature: Polygon

Field Name	Definition	Data Type	Length	Domain (Value)
Flood_LDD_ID	ลำดับที่	Integer	3	
Flood_LDD_Level	รหัสความเสี่ยง	Text	1	Flood_LDD_Level.LUT
Flood_LDD_Desc	ระดับความเสี่ยง	Text	10	
Area_sqkm	พื้นที่ (ตร.กม.)	Float	11,3	

Name: Land_Slide

Description: พื้นที่โคลนดินถล่มและน้ำป่าเฉียบพลัน

Feature: Polygon

Field Name	Definition	Data Type	Length	Domain (Value)
Land_Slide_ID	ลำดับที่	Integer	3	
Land_Slide_Level	รหัสความเสี่ยง	Text	1	LandslideImpact_Level.LUT
Land_Slide_Desc	ระดับความเสี่ยง	Text	10	
Area_sqkm	พื้นที่ (ตร.กม.)	Float	11,3	

Name: Flood_GISTDA_2548 - 2562

Description: ขอบเขตพื้นที่น้ำท่วม ปี พ.ศ. 2548 - 2562

Feature: Polygon

Field Name	Definition	Data Type	Length	Domain (Value)
ID	ลำดับที่	Integer	3	
Year	ปี พ.ศ.	Text	4	
Area_sqkm	พื้นที่ (ตร.กม.)	Float	11,3	

Name: Flood_Tr2 – 100

Description: พื้นที่น้ำท่วมตามคาบอุบัติ 2 - 100 ปี

Feature: Polygon

Field Name	Definition	Data Type	Length	Domain (Value)
ID	ลำดับที่	Integer	3	
Flood_Tr	รอบการเกิดซ้ำ	Text	5	
Area_sqkm	พื้นที่ (ตร.กม.)	Float	11,3	

DomainName: LandslideImpact

Description: รหัสความเสี่ยง

Table: Land_Slide_Level.LUT

LandslideImpact	รหัสความเสี่ยงพื้นที่โคลนดินถล่มและน้ำป่าเฉียบพลัน
1	พื้นที่เสี่ยงภัยดินถล่มระดับน้อย
2	พื้นที่เสี่ยงภัยดินถล่มระดับปานกลาง
3	พื้นที่เสี่ยงภัยดินถล่มระดับมาก

13. ขอบเขตพื้นที่ผังน้ำ (G13_Water Chart Feature Dataset)

Name: Water_Chart

Description: ขอบเขตพื้นที่ผังน้ำ

Feature: Polygon

Field Name	Definition	Data Type	Length	Domain (Value)
Name	ชื่อพื้นที่	Text	50	
Type	ประเภทพื้นที่วิกฤต	Text	100	
AB_CODE	รหัสพื้นที่เป้าหมาย	Text	10	
Basin_Code	รหัสลุ่มน้ำหลัก	Text	5	
Basin_Name_T	ชื่อลุ่มน้ำหลัก (ไทย)	Text	40	
Area_sqkm	พื้นที่ (ตร.กม.)	Float	11,3	

Name: Floodway

Description: พื้นที่ทางน้ำหลาก

Feature: Polygon

Field Name	Definition	Data Type	Length	Domain (Value)
ID	ลำดับ	Integer	3	
Floodway_Group	กลุ่มพื้นที่ทางน้ำหลาก	Text	50	
Area_sqkm	พื้นที่ (ตร.กม.)	Flaot	11,3	

Description: พื้นที่น้ำนอง

Feature: Polygon

Field Name	Definition	Data Type	Length	Domain (Value)
ID	ลำดับ	Integer	3	
Innundation_Group	กลุ่มพื้นที่น้ำนอง	Text	50	
Area_sqkm	พื้นที่ (ตร.กม.)	Flaot	11,3	

Name: Lowland

Description: พื้นที่ลุ่มต่ำ

Feature: Polygon

Field Name	Definition	Data Type	Length	Domain (Value)
ID	ลำดับ	Integer	3	
Lowland_Group	กลุ่มพื้นที่ลุ่มต่ำ	Text	50	
Area_sqkm	พื้นที่ (ตร.กม.)	Flaot	11,3	

Name: Areabased

Description: พื้นที่เป้าหมายและแนวทางแก้ไขเชิงบูรณาการ

Feature: Polygon

Field Name	Definition	Data Type	Length	Domain (Value)
Name	ชื่อพื้นที่เป้าหมาย	Text	100	
Type	ประเภทพื้นที่วิกฤต	Text	100	
AB_CODE	รหัสพื้นที่เป้าหมาย	Text	10	
Basin_Code	รหัสลุ่มน้ำหลัก	Text	5	
Basin_Name_T	ชื่อลุ่มน้ำหลัก (ไทย)	Text	40	
Area_sqkm	พื้นที่ (ตร.กม.)	Flaot	11,3	

กลุ่มที่ 5 กลุ่มชั้นข้อมูลสนับสนุน

14. ข้อมูลสนับสนุน (G14_Support Feature Dataset)

Name: DEM

Description: ข้อมูลความสูงภูมิประเทศเชิงเลข 1:4,000 ขนาด Resolution 5 m.

Feature: Raster

Field Name	Definition	Data Type	Length	Domain (Value)
Raster	Raster Colamn	Raster	0	
Name	ชื่อข้อมูลความสูงภูมิประเทศเชิงเลข	Text	225	

Name: Supply_Shortage

Description: พื้นที่เสี่ยงขาดแคลนน้ำอุปโภค-บริโภคและอุตสาหกรรม

Feature: Polygon

Field Name	Definition	Data Type	Length	Domain (Value)
Supply_Shortage_ID	ลำดับที่	Integer	3	
Supply_Shortage_Level	รหัสความเสี่ยง	Text	1	
Supply_Shortage_Desc	ระดับความเสี่ยง	Text	10	
Tambon_Name_T	ชื่อตำบล (ไทย)	Text	255	
District_Name_T	ชื่ออำเภอ (ไทย)	Text	255	
Province_Name_T	ชื่อจังหวัด (ไทย)	Text	255	
Area_sqkm	พื้นที่ (ตร.กม.)	Double	11,3	

Name: Irr_Shortage

Description: พื้นที่เสี่ยงขาดแคลนน้ำเพื่อการเกษตร

Feature: Polygon

Field Name	Definition	Data Type	Length	Domain (Value)
Irr_Shortage_ID	ลำดับที่	Integer	3	
Irr_Shortage_Level	รหัสความเสี่ยง	Text	1	
Irr_Shortage_Desc	ระดับความเสี่ยง	Text	10	
Tambon_Name_T	ชื่อตำบล (ไทย)	Text	255	
District_Name_T	ชื่ออำเภอ (ไทย)	Text	255	
Province_Name_T	ชื่อจังหวัด (ไทย)	Text	255	
Area_sqkm	พื้นที่ (ตร.กม.)	Double	11,3	

Name: ControlPoint

Description: หมุดหลักฐาน

Feature: Point

Field Name	Definition	Data Type	Length	Domain (Value)
PointId	หมายเลขหมุดหลักฐานที่ไม่ซ้ำกับหมุดอื่น	Integer	8	
Agency	หน่วยงานผู้รับผิดชอบหมุดหลักฐาน	Text	150	
Point_Location	คำอธิบายสถานที่ตั้งและวิธีการเข้าถึงหมุดหลักฐานแผนที่	Text	225	
Tambon_Name_T	ชื่อตำบล (ไทย)	Text	225	
District_Name_T	ชื่ออำเภอ (ไทย)	Text	255	
Province_Name_T	ชื่อจังหวัด (ไทย)	Text	255	
Latitude_N	ละติจูด	Text	8	
Longitude_E	ลองติจูด	Text	8	
UTM_N	พิกัดแนวนอน UTM (เหนือ)	Double	11, 3	
UTM_E	พิกัดแนวตั้ง UTM (ตะวันออก)	Double	11, 3	

Name: XS_Arial_Photo

Description: ภาพถ่ายทางอากาศตำแหน่งสำรวจรูปตัดลำน้ำ

Feature: Raster

Field Name	Definition	Data Type	Length	Domain (Value)
Raster	Raster Colamn	Raster	0	
Name	ชื่อข้อมูลภาพถ่ายทางอากาศตำแหน่งสำรวจรูปตัดลำน้ำ	Text	225	

Name: Parcel

Description: แปลงที่ดิน

Feature: Polygon

Field Name	Definition	Data Type	Length	Domain (Value)
PIN	Parcel Identification Double	Text	100	
Area_Reg	เนื้อที่สอบแส	Complexn Type	100	
Land_Office	รหัสสำนักงานที่ดิน	Text	20	
Date_Las_tReg	วันที่จดทะเบียนล่าสุด	Date	8	

จ.6 การพัฒนาระบบสารสนเทศผังน้ำ

จ.6.1 การนำข้อมูลเข้าโปรแกรม GeoServer

การนำเข้าชั้นข้อมูล Shapefile จากฐานข้อมูล Geodatabase เข้าสู่โปรแกรม GeoServer ประกอบไปด้วย 2 ขั้นตอนหลัก ได้แก่ การกำหนดตำแหน่ง Data Source และการนำเข้าชั้นข้อมูล (Layer) พร้อมทั้งกำหนดคุณสมบัติต่างๆ ของชั้นข้อมูล อาทิ ชื่อชั้นข้อมูล คำอธิบาย Keyword และระบบพิกัด เป็นต้น ซึ่งโครงสร้างการจัดข้อมูลสำหรับให้บริการแผนที่ออนไลน์ จะประกอบด้วย

1) Workspaces หมายถึง พื้นที่สำหรับระบุกลุ่มของชั้นข้อมูลในกลุ่มงานเดียวกัน สำหรับชื่อชั้นข้อมูลเดียวกันที่มีความหมายต่างกัน สามารถใช้ Workspaces ในการเก็บแยกกลุ่มข้อมูลได้

2) Stores หมายถึง ชั้นวางของหรือพื้นที่สำหรับระบุแหล่งข้อมูลของทั้งข้อมูลประเภทราสเตอร์ และเวกเตอร์ เป็นได้ทั้งไฟล์ กลุ่มของไฟล์ข้อมูล หรือฐานข้อมูล

3) Layers หมายถึง ข้อมูลราสเตอร์และเวกเตอร์ที่มีการเก็บค่าข้อมูลเชิงแผนที่

4) Layer Groups หมายถึง ชุดข้อมูลที่มีการเชื่อมโยงไปยัง Layers หรือ Layer Group ที่มีการกำหนดไว้แล้วในระบบ

ข้อมูลสารสนเทศภูมิศาสตร์ในโครงการผังน้ำเป็นระบบพิกัดกริดแบบ Universal Transverse Mercator WGS 1984 Zone 47 กำหนด Coordinate Reference Systems, CRS เป็น EPSG:32647 แสดงตัวอย่างชั้นข้อมูลขอบเขตลุ่มน้ำสาขาภายหลังการนำเข้าสู่โปรแกรม GeoServer ไว้ใน**รูปที่ จ.6.1-1**

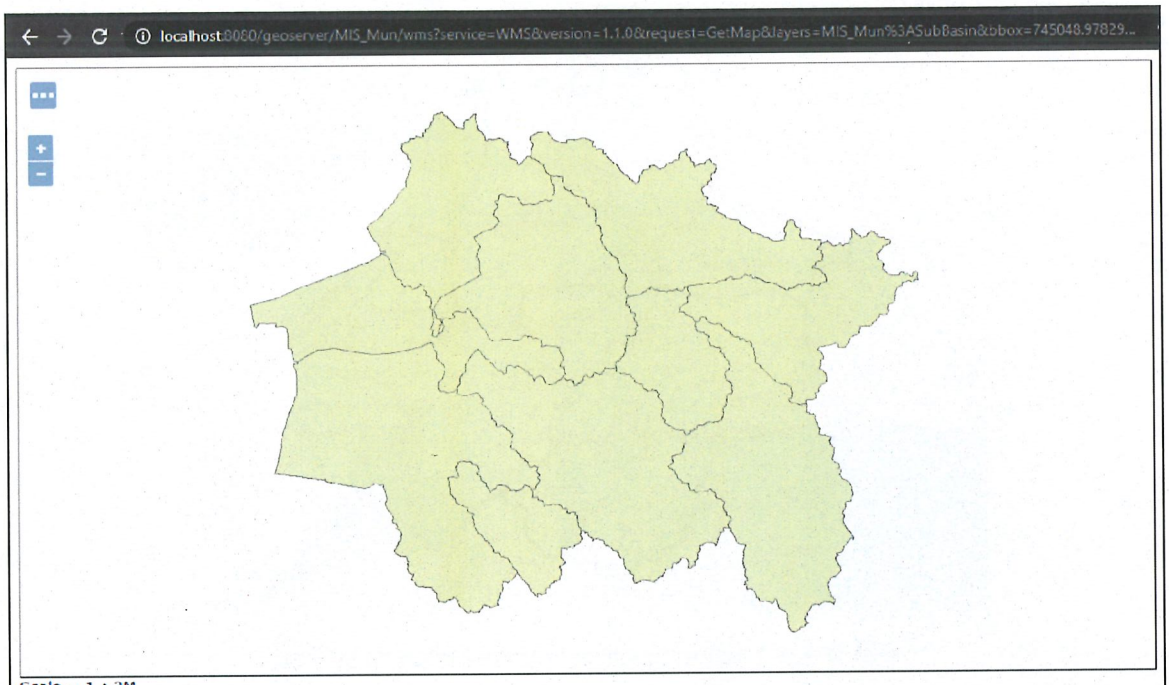

SubBasin

fid	SubBasin_Code	SubBasin_NAME_T	Basin_Code	Basin_Name_T	Area_sqkm	Shape_Length	Shape_Area
SubBasin 0	1501	ตอนบนตอนล่าง	15	บางปะกง	2674.674498	352362.863618	2674674497.71
SubBasin 1	1502	แม่น้ำนครนายกตอนล่างส่วนที่ 1	15	บางปะกง	1622.70214	290366.817963	1622702140.24
SubBasin 2	1503	แม่น้ำนครนายกตอนล่างส่วนที่ 2	15	บางปะกง	993.976127	177054.871881	993976126.569
SubBasin 3	1504	แม่น้ำท่าจีน	15	บางปะกง	2137.084343	344794.434476	2137084343.41
SubBasin 4	1505	แม่น้ำปราจีนบุรีตอนล่าง	15	บางปะกง	2190.439304	281160.098349	2190439304.24
SubBasin 5	1506	แม่น้ำนครนายก	15	บางปะกง	1776.315089	275707.041051	1776315089.42

รูปที่ จ.6.1-1 ตัวอย่างข้อมูลขอบเขตลุ่มน้ำสาขาที่แสดงบนโปรแกรม GeoServer

จ.6.2 รายละเอียดส่วนแสดงผลระบบสารสนเทศผังน้ำ

รายละเอียดของการแสดงผลข้อมูลในแต่ละกลุ่มชั้นข้อมูล มีดังนี้

กลุ่มที่ 1 กลุ่มชั้นข้อมูลพื้นฐาน ข้อมูลที่แสดงได้แก่

- ขอบเขตลุ่มน้ำ ดังรูปที่ จ.6.2-1
- การปกครอง ดังรูปที่ จ.6.2-2
- เส้นทางคมนาคม ดังรูปที่ จ.6.2-3

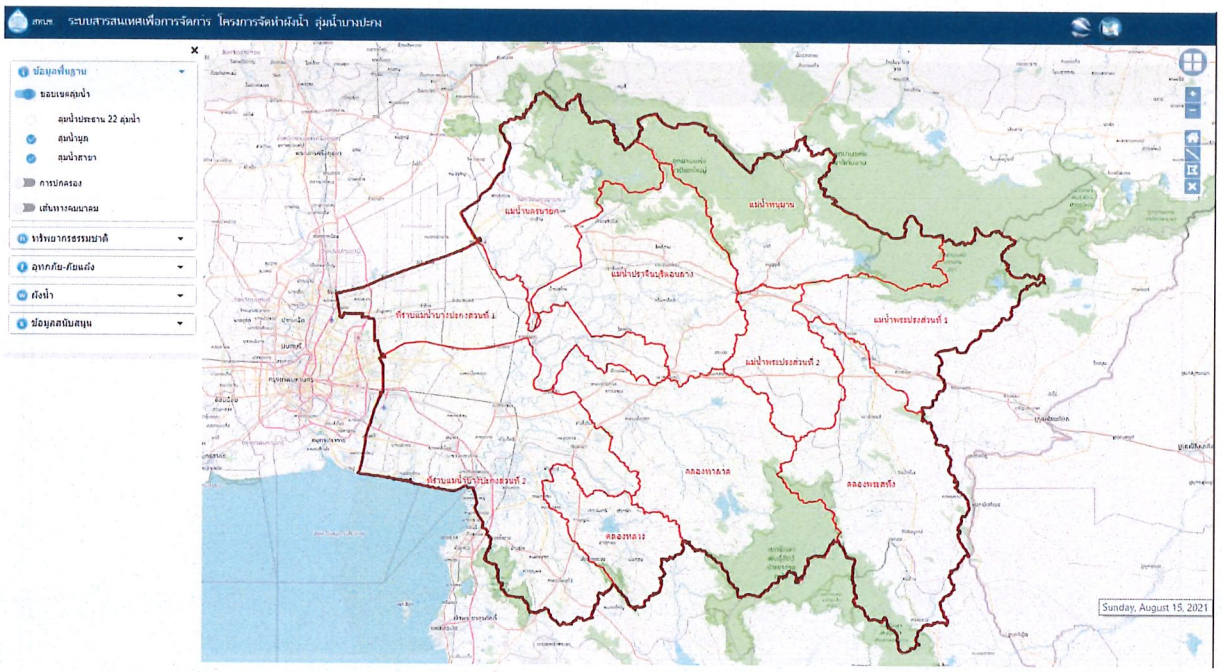

รูปที่ จ.6.2-1 หน้าต่างแสดงรายการข้อมูลขอบเขตลุ่มน้ำ

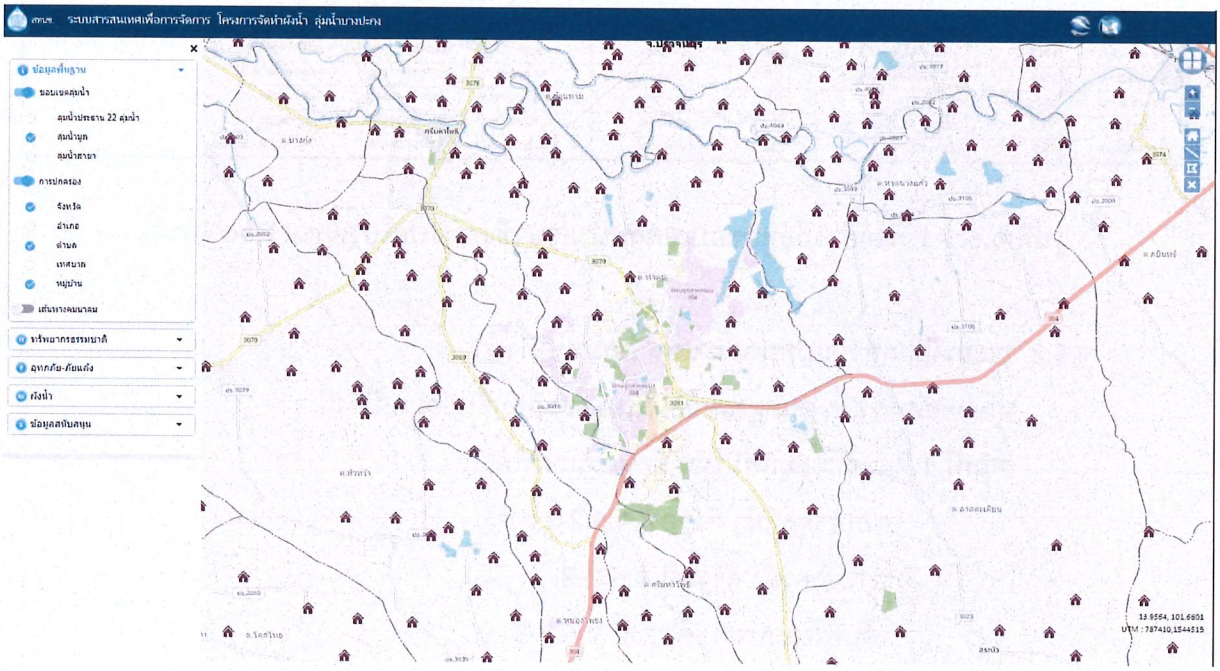

รูปที่ จ.6.2-2 หน้าต่างแสดงรายการข้อมูลการปกครอง

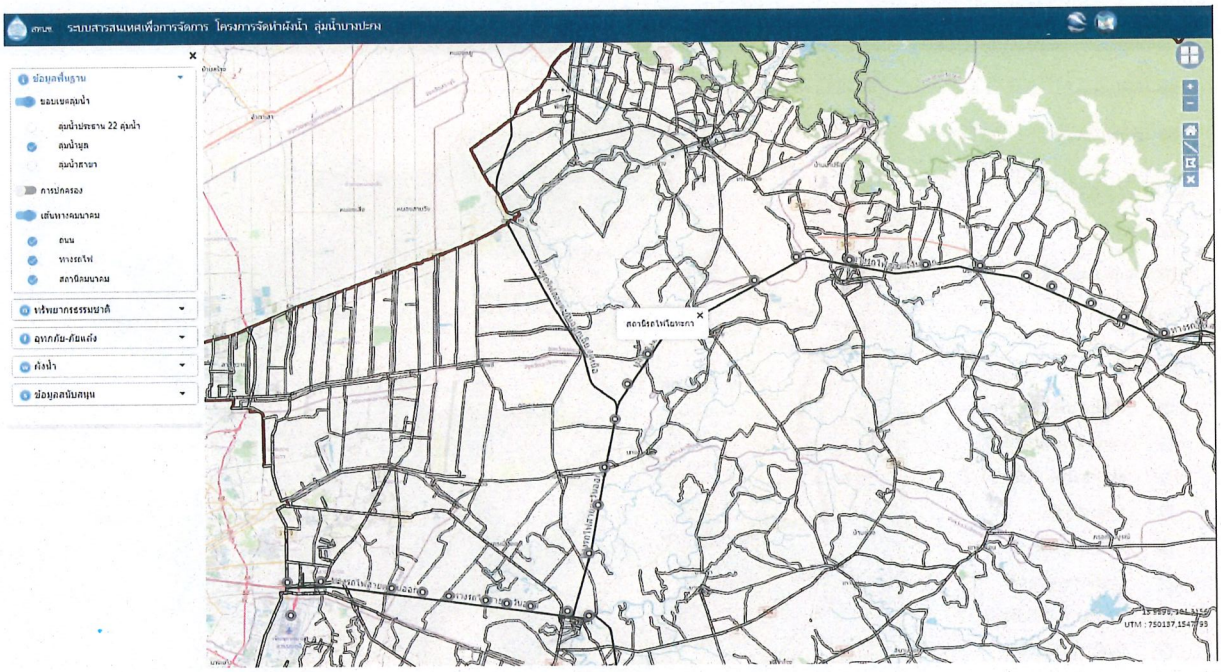

รูปที่ จ.6.2-3 หน้าต่างแสดงรายการข้อมูลเส้นทางคมนาคม

กลุ่มที่ 2 กลุ่มชั้นข้อมูลทรัพยากรธรรมชาติ ข้อมูลที่แสดงได้แก่

- ลำน้ำ กิโลเมตรของลำน้ำ และ แหล่งน้ำ ดังรูปที่ จ.6.2-4
- ป่าไม้ ดังรูปที่ จ.6.2-5
- พื้นที่ชุ่มน้ำ ดังรูปที่ จ.6.2-6

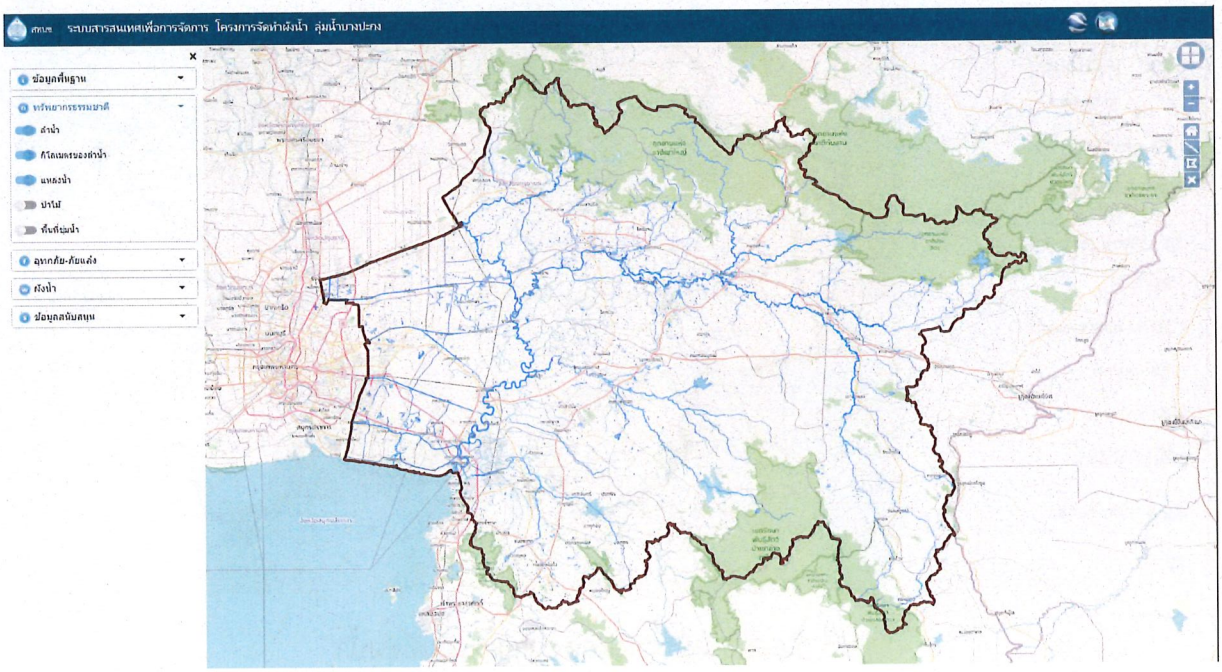

รูปที่ จ.6.2-4 หน้าต่างแสดงรายการข้อมูลลำน้ำ กิโลเมตรของลำน้ำ และแหล่งน้ำ

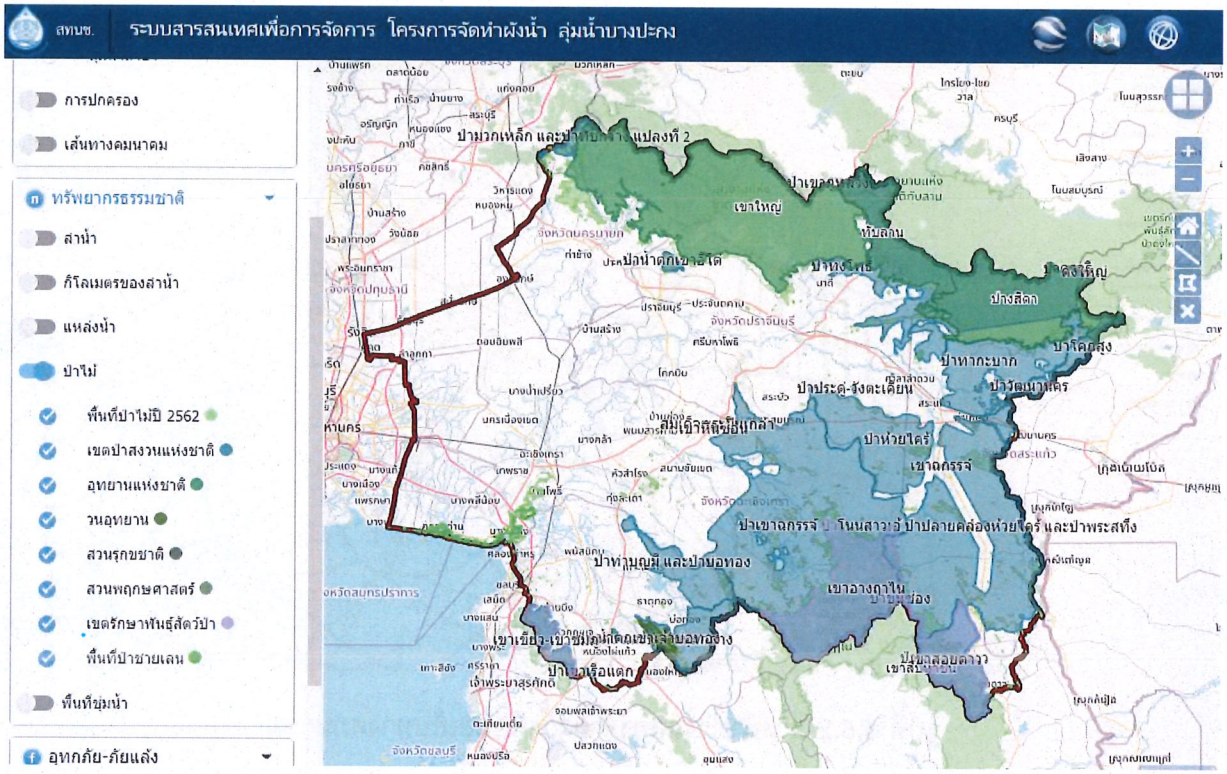

รูปที่ จ.6.2-5 หน้าต่างแสดงรายการข้อมูลป่าไม้

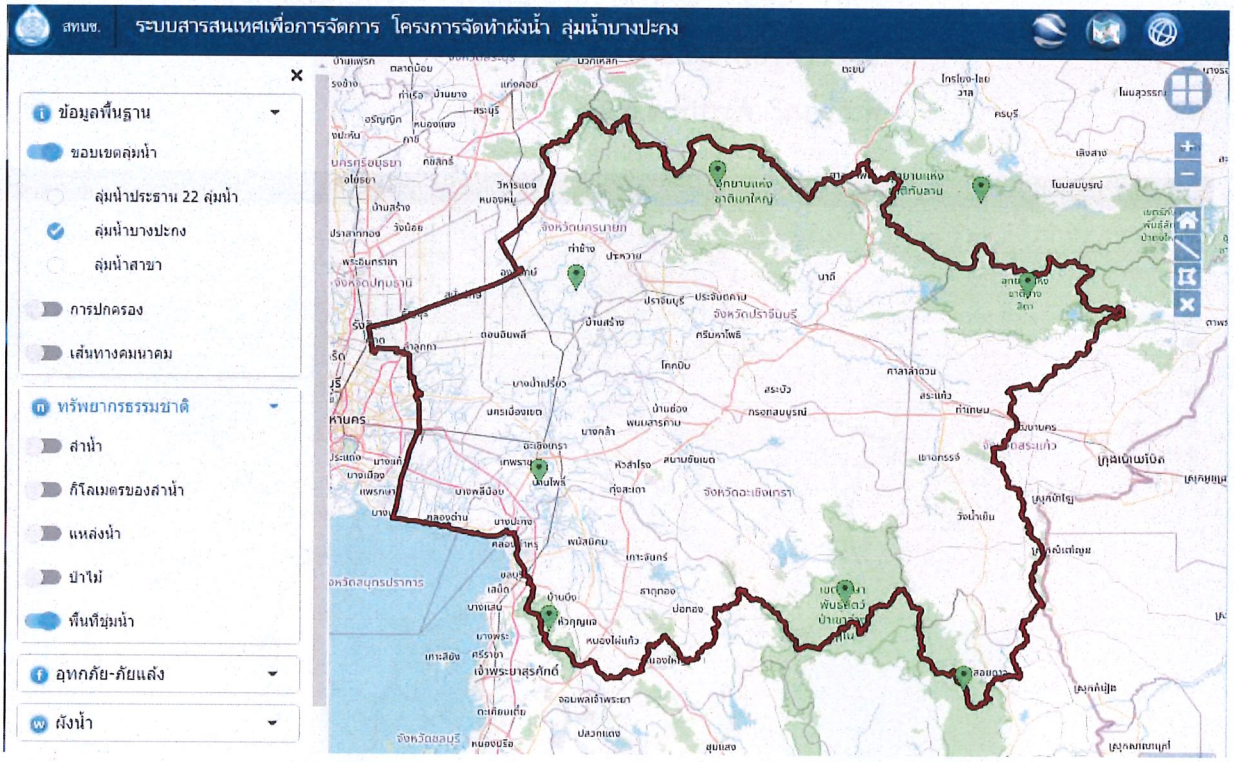

รูปที่ จ.6.2-6 หน้าต่างแสดงรายการพื้นที่ชุ่มน้ำ

กลุ่มที่ 3 กลุ่มชั้นข้อมูลทางด้านอุทกภัย-ภัยแล้ง ข้อมูลที่แสดงได้แก่

- ความจุลำน้ำ ดัง**รูปที่ จ.6.2-7**
- พื้นที่น้ำท่วมที่คาบอุบัติต่างๆ ดัง**รูปที่ จ.6.2-8**
- พื้นที่เสี่ยงภัยน้ำท่วม ดัง**รูปที่ จ.6.2-9**
- พื้นที่น้ำท่วมปี 2548 – 2562 ดัง**รูปที่ จ.6.2-10**
- พื้นที่น้ำท่วมซ้ำซาก ดัง**รูปที่ จ.6.2-11**
- พื้นที่เสี่ยงดินถล่มและน้ำป่าไหลหลาก ดัง**รูปที่ จ.6.2-12**
- พื้นที่เสี่ยงขาดแคลนน้ำอุปโภค-บริโภคและอุตสาหกรรม ดัง**รูปที่ จ.6.2-13**
- พื้นที่เสี่ยงขาดแคลนน้ำเพื่อการเกษตรนอกเขตชลประทาน ดัง**รูปที่ จ.6.2-14**

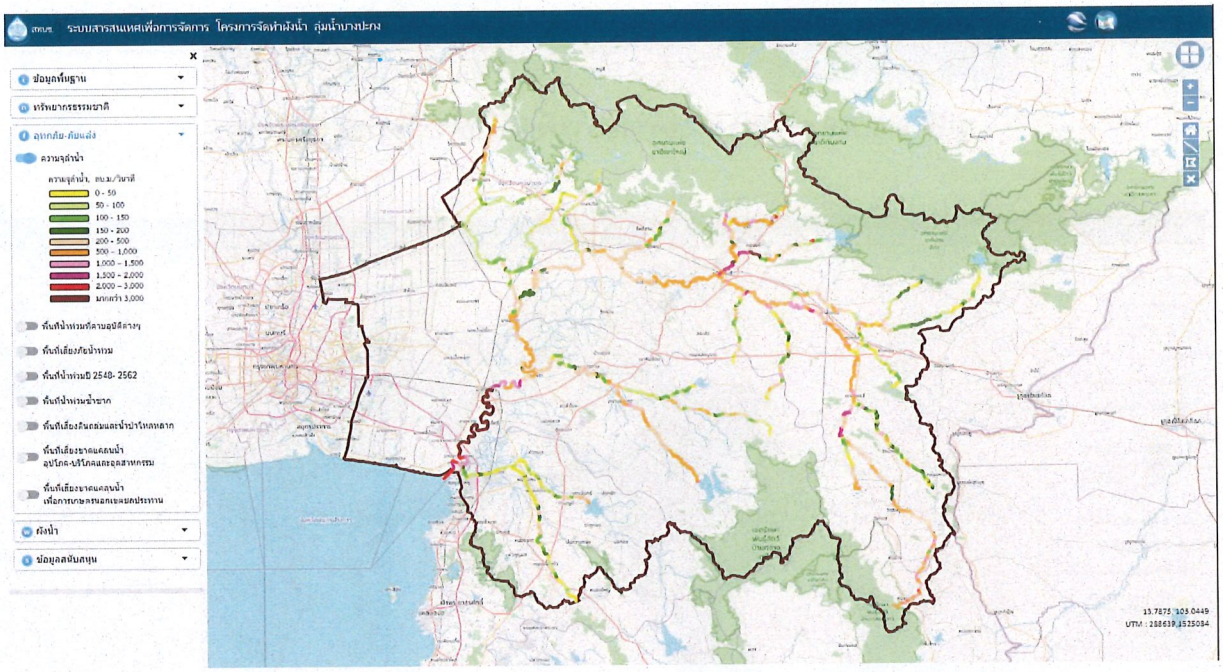

รูปที่ จ.6.2-7 หน้าต่างแสดงรายการความจุลำน้ำ

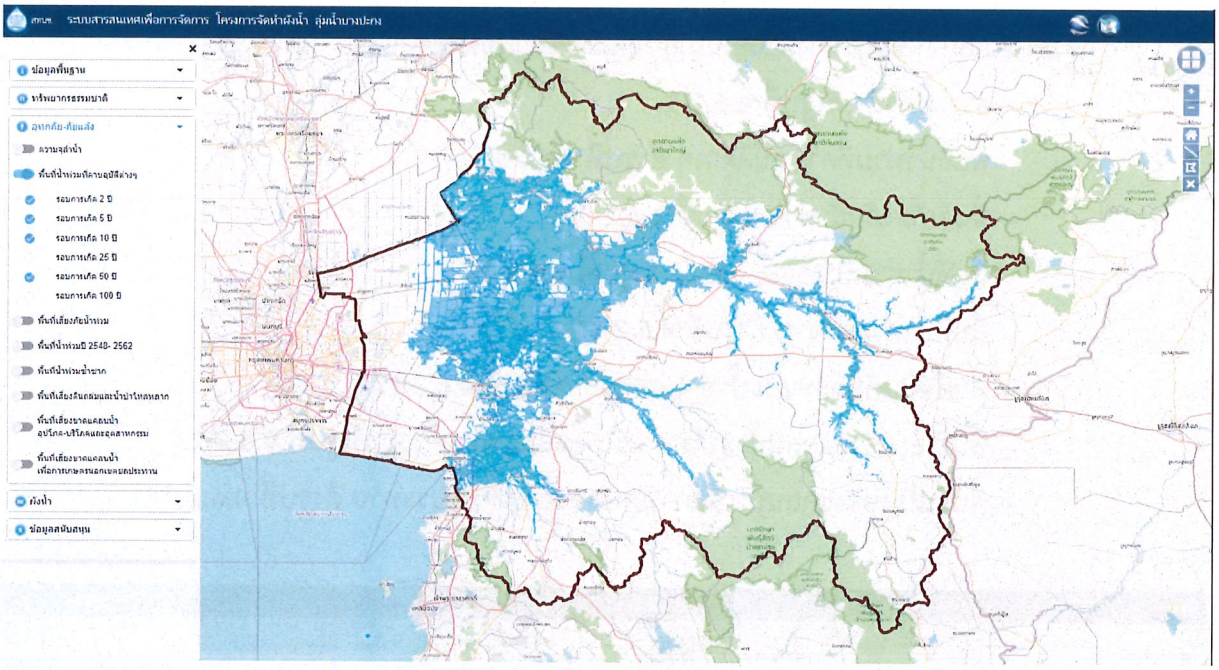

รูปที่ จ.6.2-8 หน้าต่างแสดงรายการพื้นที่น้ำท่วมที่คาบอุบัติต่างๆ

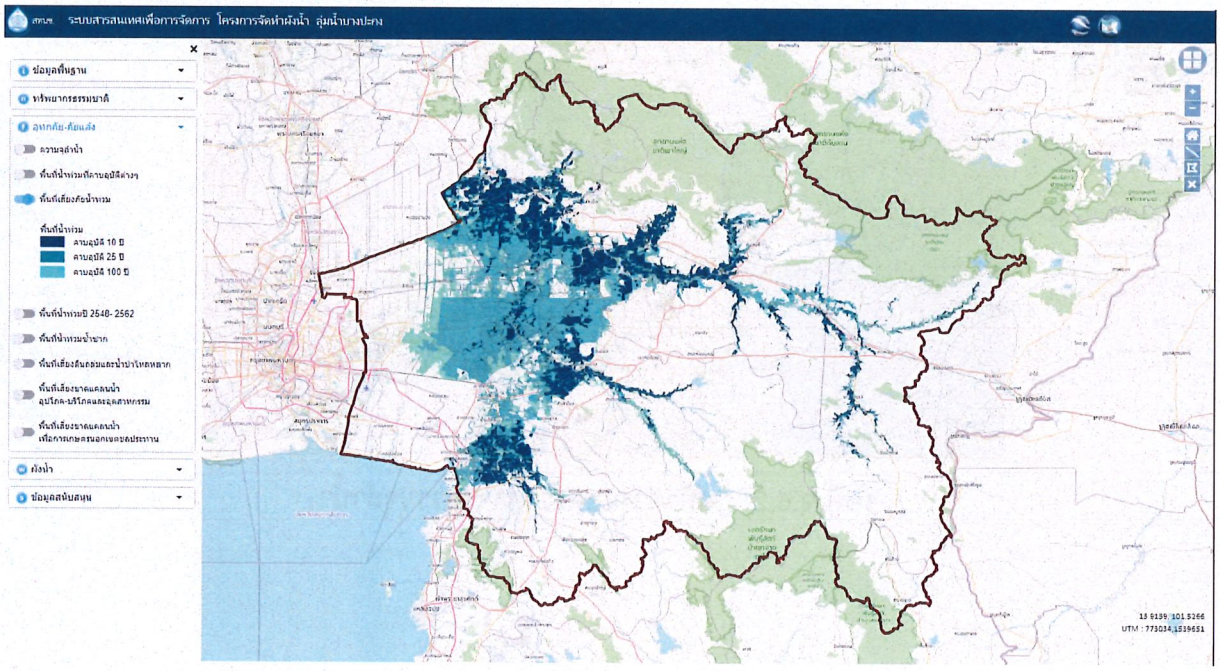

รูปที่ จ.6.2-9 หน้าต่างแสดงรายการพื้นที่เสี่ยงภัยน้ำท่วม

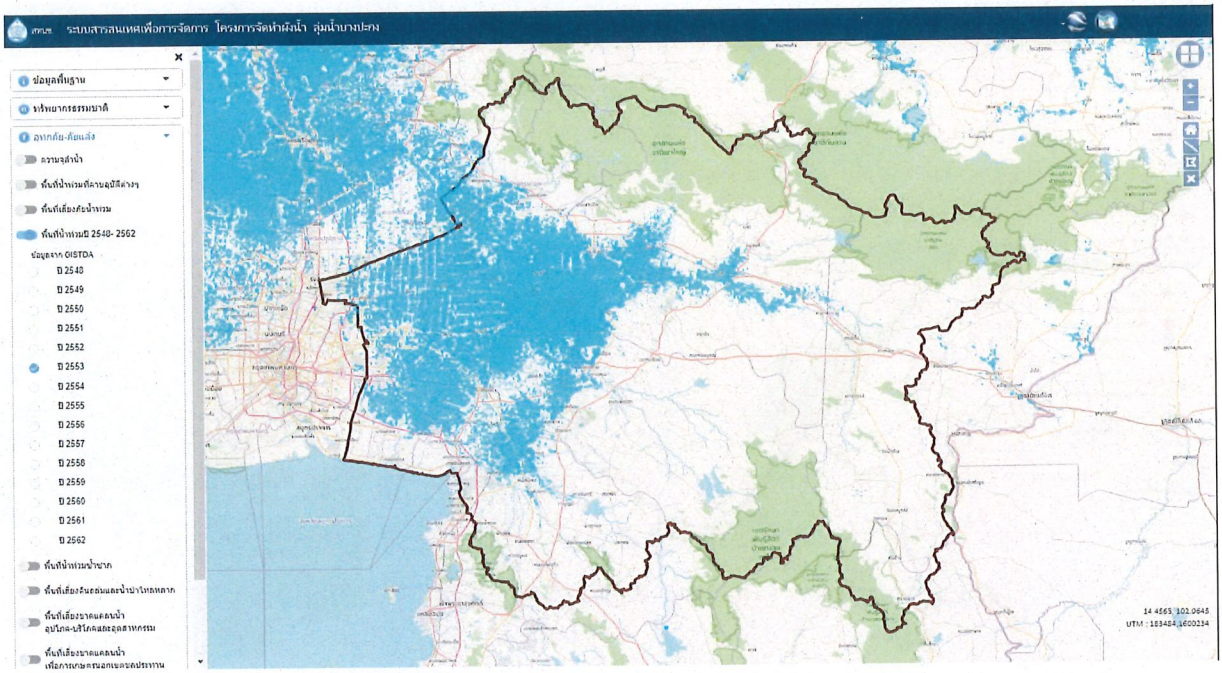

รูปที่ จ.6.2-10 หน้าต่างแสดงรายการพื้นที่น้ำท่วมปี 2548 – 2562 จาก GISTDA

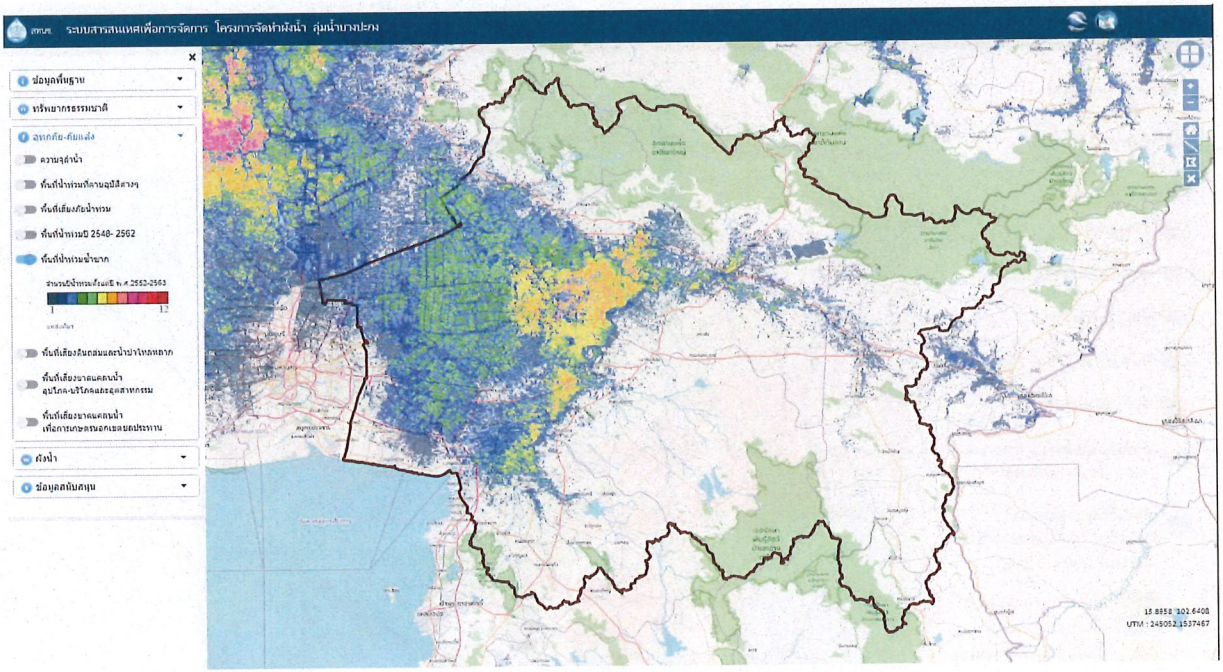

รูปที่ จ.6.2-11 หน้าต่างแสดงรายการพื้นที่น้ำท่วมซ้ำซาก

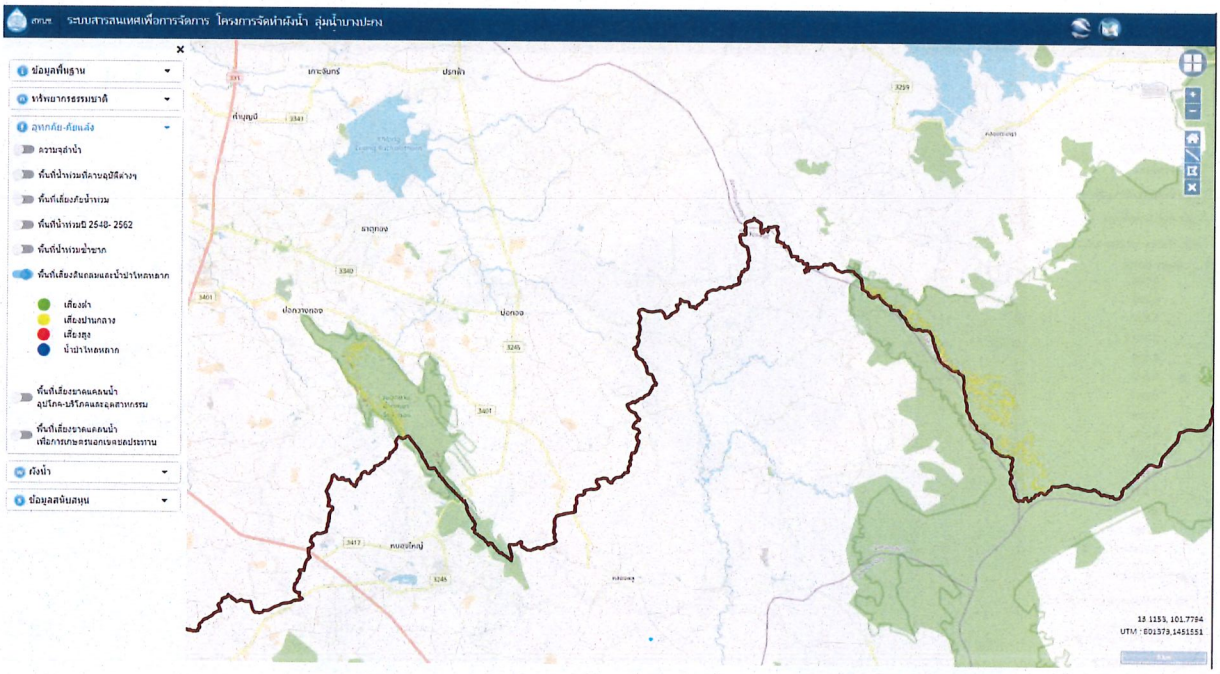

รูปที่ จ.6.2-12 หน้าต่างแสดงรายการพื้นที่เสี่ยงดินถล่มและน้ำป่าไหลหลาก

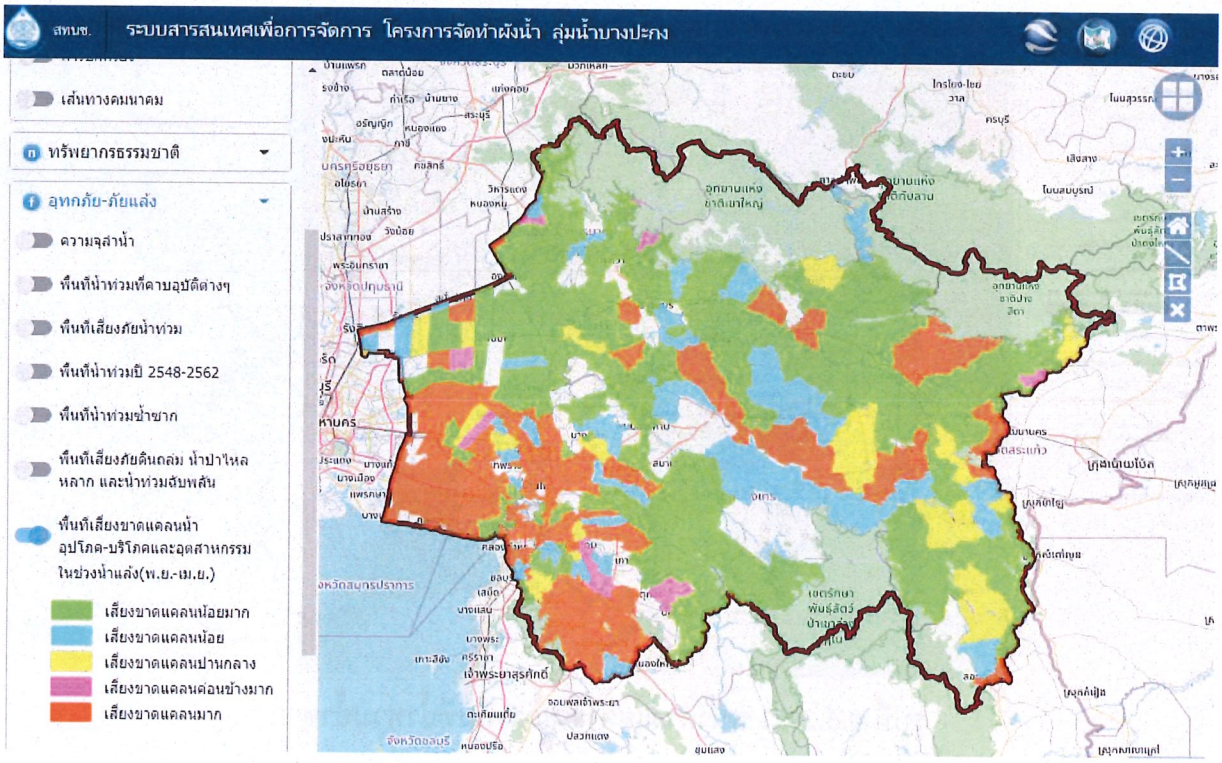

รูปที่ จ.6.2-13 หน้าต่างแสดงรายการพื้นที่เสี่ยงขาดแคลนน้ำอุปโภค-บริโภคและอุตสาหกรรม

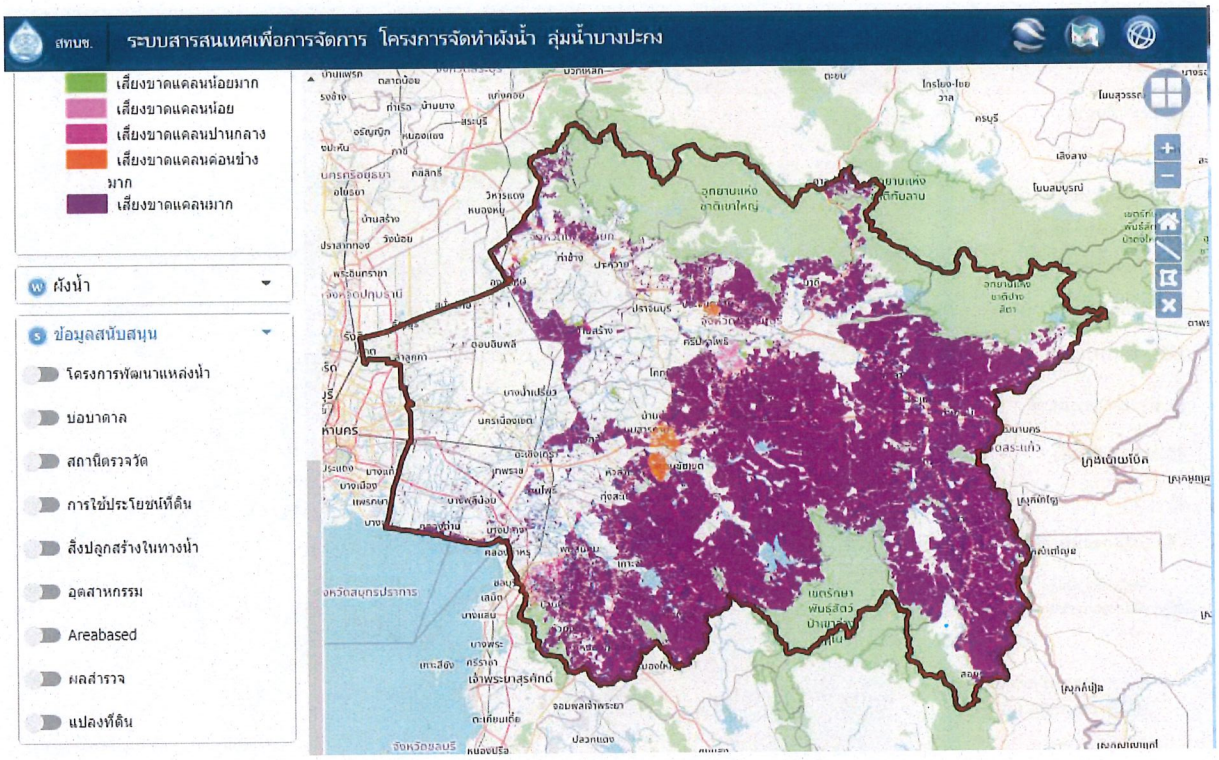

รูปที่ จ.6.2-14 หน้าต่างแสดงรายการพื้นที่เสี่ยงขาดแคลนน้ำเพื่อการเกษตรนอกเขตชลประทาน

กลุ่มที่ 4 กลุ่มชั้นข้อมูลผังน้ำ ข้อมูลที่แสดงได้แก่

- พื้นที่ทางน้ำหลากบริเวณริมน้ำ (ลน.) ดังรูปที่ จ.6.2-15
- พื้นที่ทางน้ำหลากเพื่อสงวนการรักษาการระบายน้ำ (ลร.) ดังรูปที่ จ.6.2-16
- พื้นที่น้ำนอง (น.) ดังรูปที่ จ.6.2-17

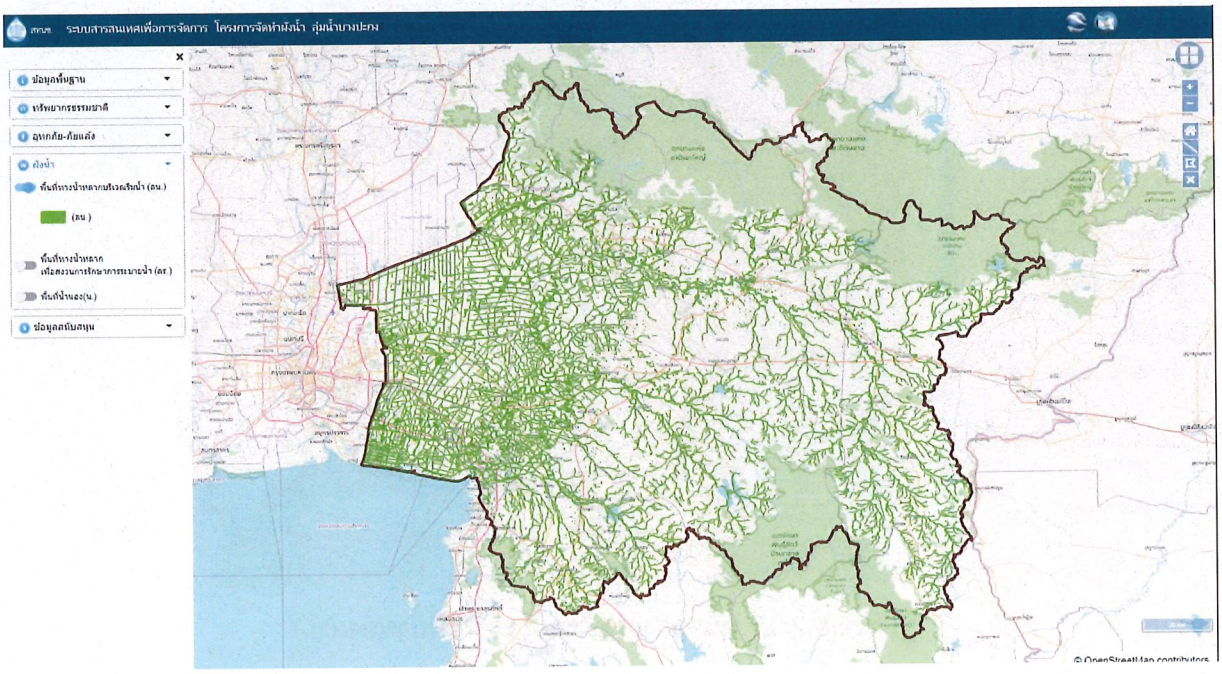

รูปที่ จ.6.2-15 หน้าต่างแสดงรายการพื้นที่ทางน้ำ (ลน.)

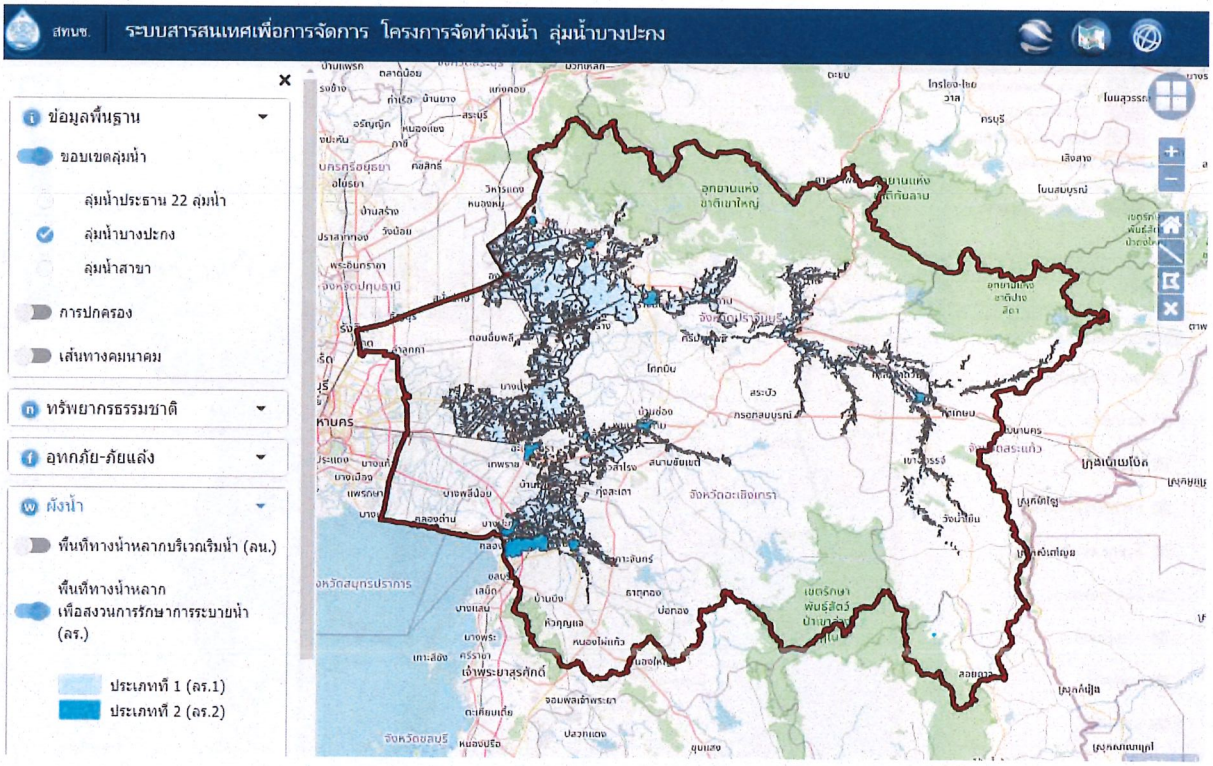

รูปที่ จ.6.2-16 หน้าต่างแสดงรายการพื้นที่ทางน้ำหลากเพื่อระบายน้ำ (ลร.)

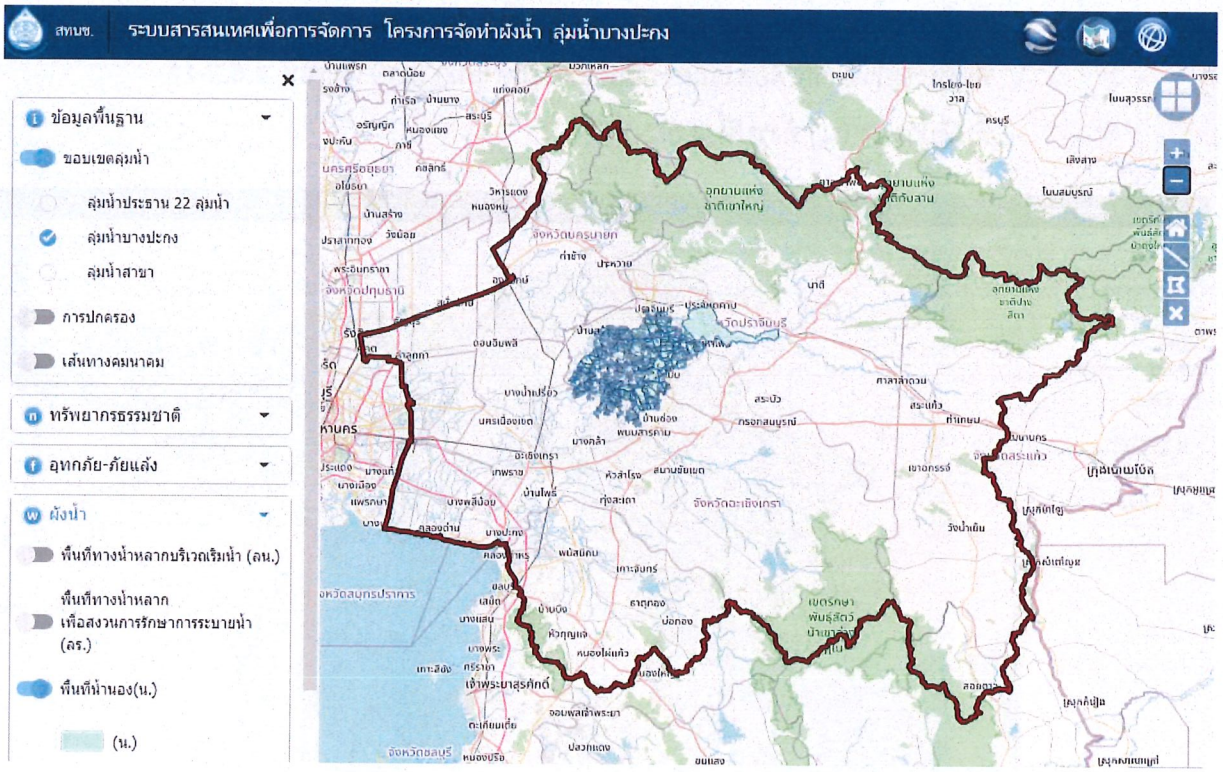

รูปที่ จ.6.2-17 หน้าต่างแสดงรายการพื้นที่น้ำนอง (น.)

กลุ่มที่ 5 กลุ่มชั้นข้อมูลสนับสนุน ข้อมูลที่แสดง ได้แก่

- โครงการพัฒนาแหล่งน้ำ ดังรูปที่ จ.6.2-18
- สถานีตรวจวัด ดังรูปที่ จ.6.2-19
- การใช้ประโยชน์ที่ดิน ดังรูปที่ จ.6.2-20
- อุตสาหกรรม ดังรูปที่ จ.6.2-21
- ผลสำรวจ ดังรูปที่ จ.6.2-22
- เส้นชั้นความสูง ดังรูปที่ จ.6.2-23

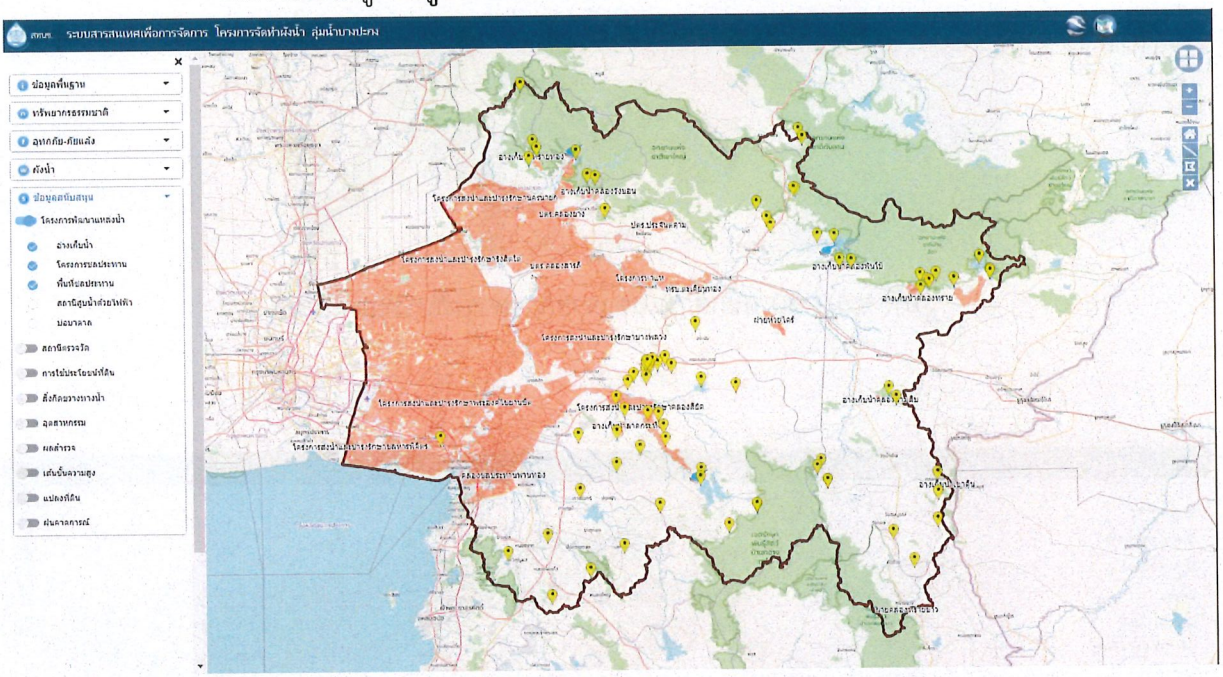

รูปที่ จ.6.2-18 หน้าต่างแสดงรายการโครงการพัฒนาแหล่งน้ำ

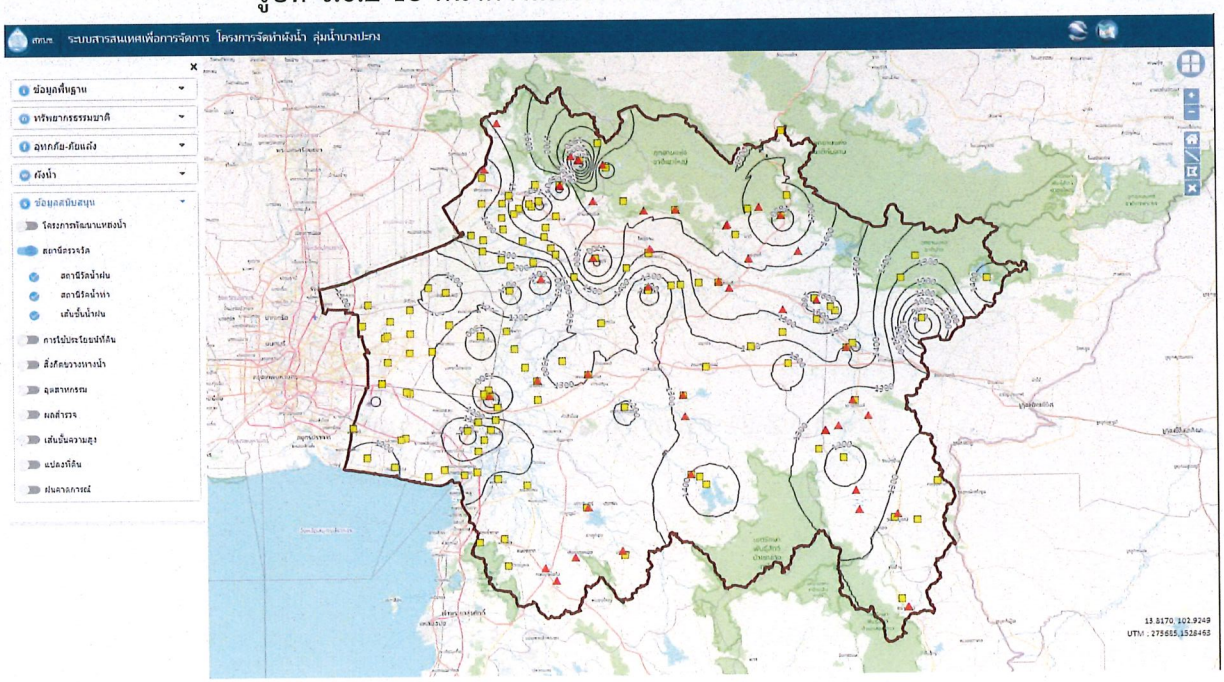

รูปที่ จ.6.2-19 หน้าต่างแสดงรายการสถานีตรวจวัด

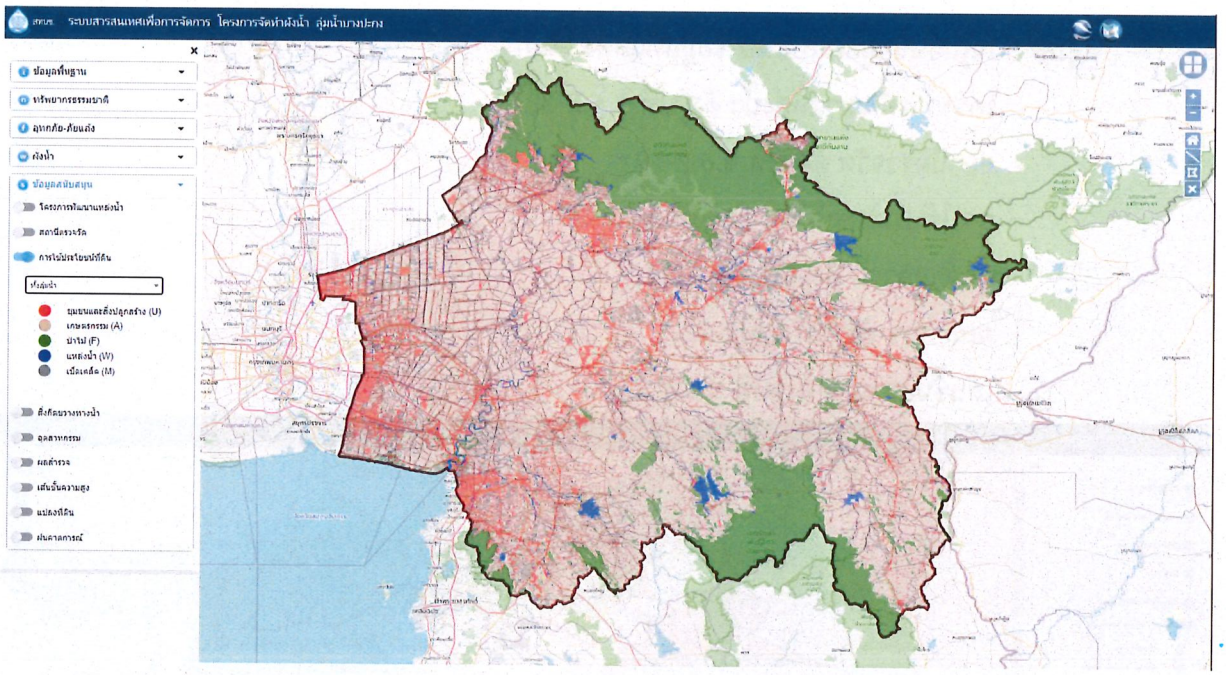

รูปที่ จ.6.2-20 หน้าต่างแสดงรายการการใช้ประโยชน์ที่ดิน

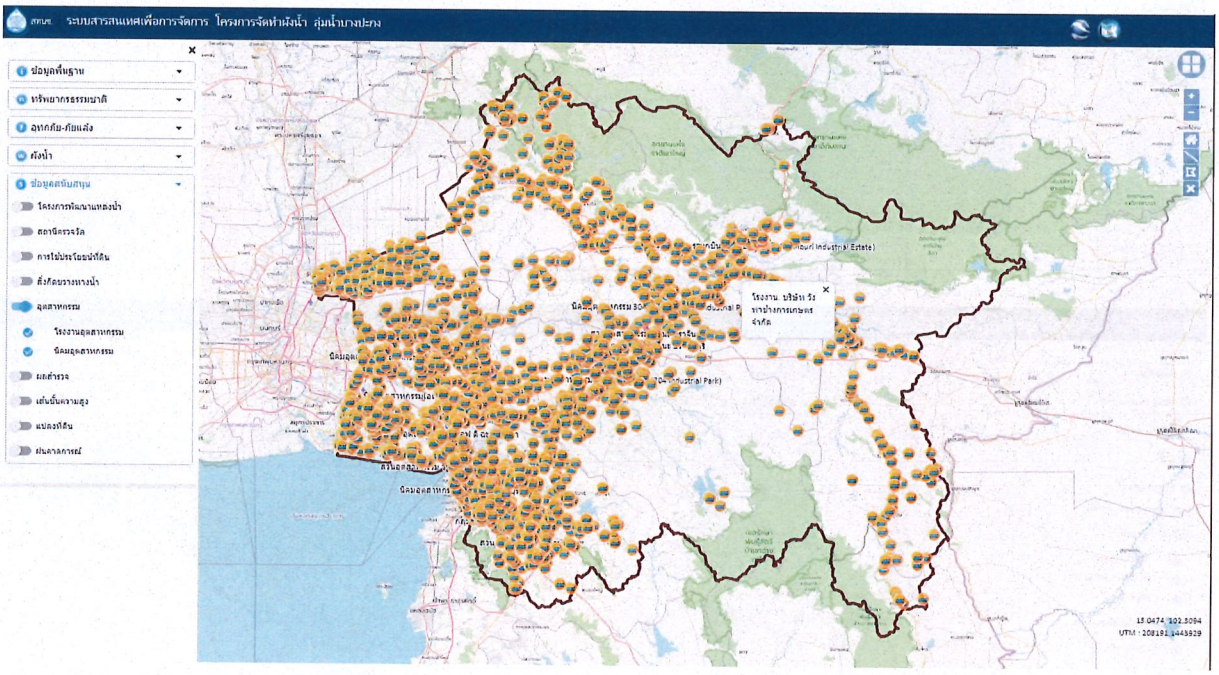

รูปที่ จ.6.2-21 หน้าต่างแสดงรายการอุตสาหกรรม

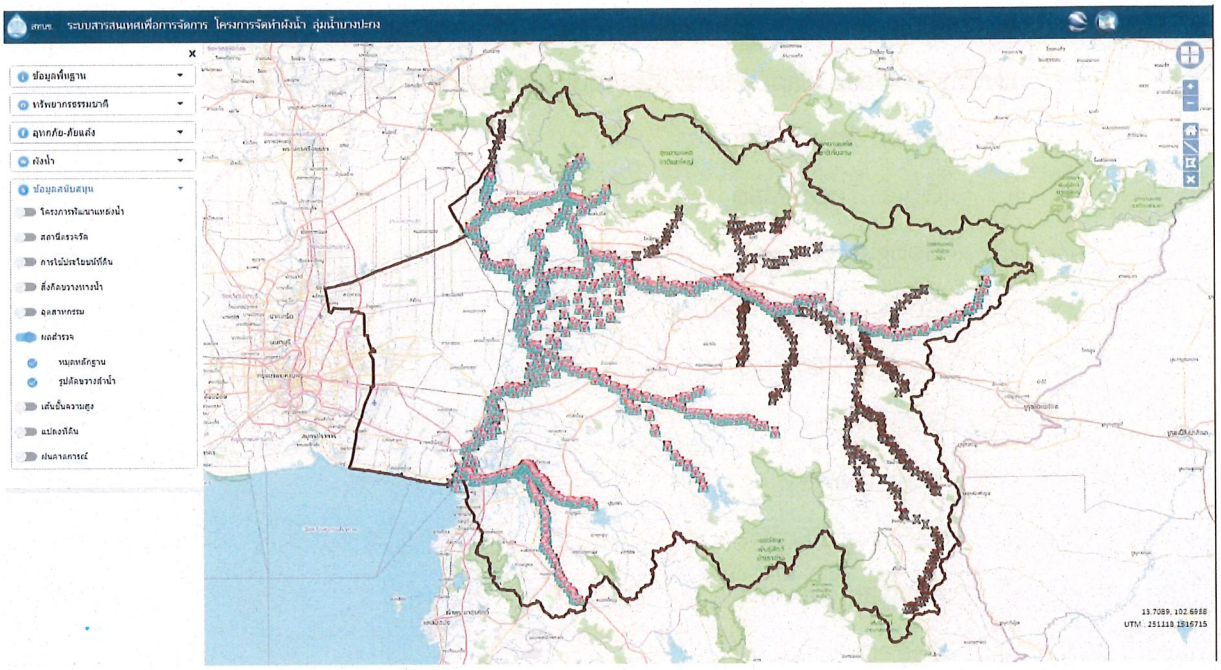

รูปที่ จ.6.2-22 หน้าต่างแสดงรายการผลสำรวจ

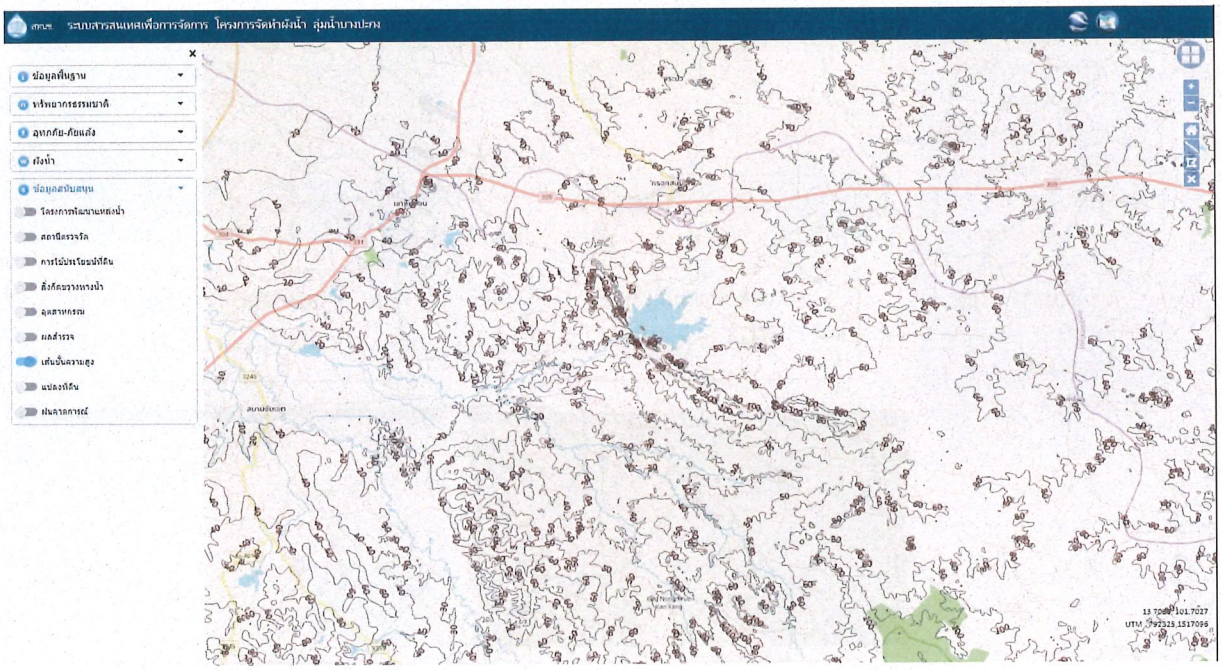

รูปที่ จ.6.2-23 หน้าต่างแสดงรายการเส้นชั้นความสูง

แผนที่ฐาน

แผนที่ฐาน (Base Map) สามารถเลือกเปลี่ยนการแสดงผล ได้ดัง**รูปที่ จ.6.2-24** ประกอบไปด้วย

- Open Street Map
- Open Topo Map
- Google Map
- Google Street Map
- Google Terrain
- ESRI Topo
- ESRI Imagery
- ESRI Light Gray
- ดาวเทียมไทยโชต
- Terrain
- Toner BW

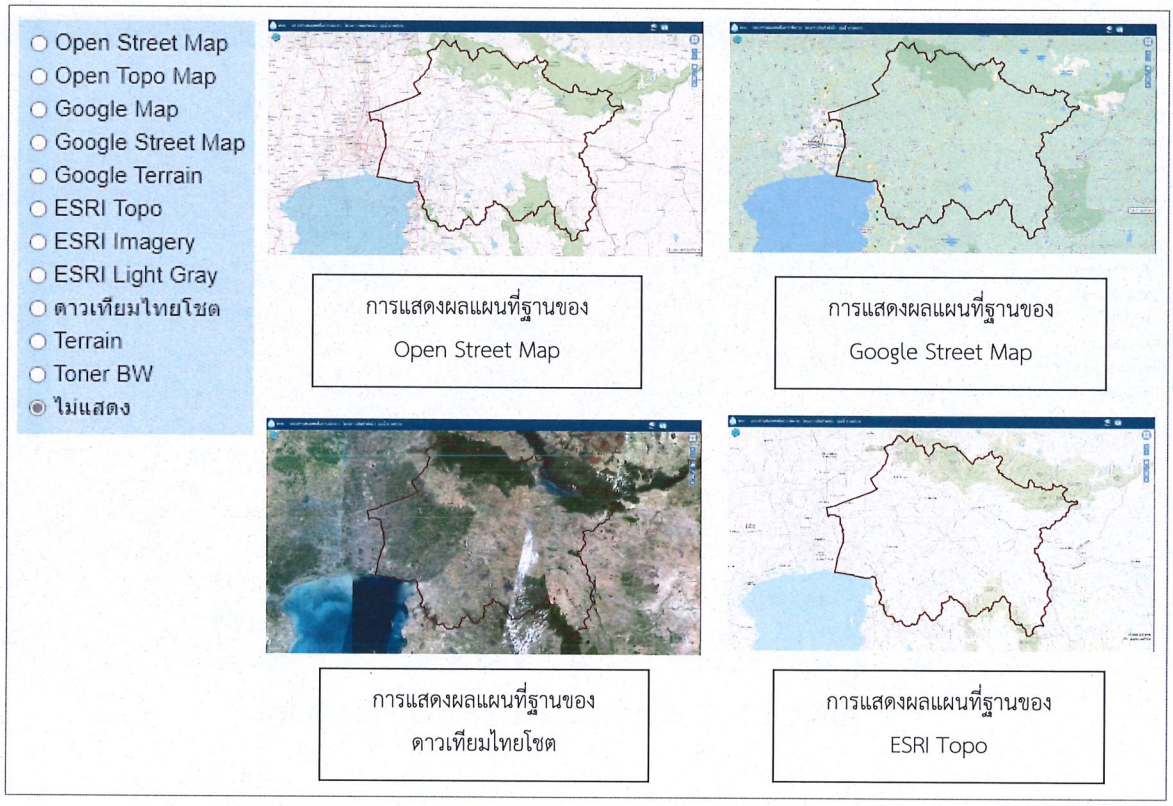

รูปที่ จ.6.2-24 การเลือกแสดงแผนที่ฐาน

การดาวน์โหลดไฟล์ KML

ไฟล์ KML (Keyhole Markup Language) เป็นไฟล์ที่จัดเก็บคุณลักษณะทางภูมิศาสตร์ เช่น จุด เส้น ภาพ รูปหลายเหลี่ยมสำหรับแสดงใน Google Earth ซึ่งระบบสารสนเทศผังน้ำ ได้จัดเตรียม KML ไฟล์สำหรับให้ผู้ใช้งานได้ดาวน์โหลดเพื่อนำไปซ้อนทับการแสดงผลร่วมกับภาพถ่ายดาวเทียมด้วยโปรแกรม Google Earth ดัง**รูปที่ จ.6.2-25** ประกอบไปด้วย

- ลุ่มน้ำประทาน
- ลุ่มน้ำสาขา
- ขอบเขตจังหวัด
- ขอบเขตอำเภอ
- ขอบเขตตำบล
- ตำแหน่งหมู่บ้าน
- ถนน
- ทางรถไฟ
- ลำน้ำ
- แหล่งน้ำ
- ป่าไม้
- พื้นที่ชุ่มน้ำ
- พื้นที่น้ำท่วมจาก GISTDA
- ขอบเขตผังน้ำ
- ทางน้ำหลาก
- พื้นที่น้ำนอง
- พื้นที่ลุ่มต่ำ

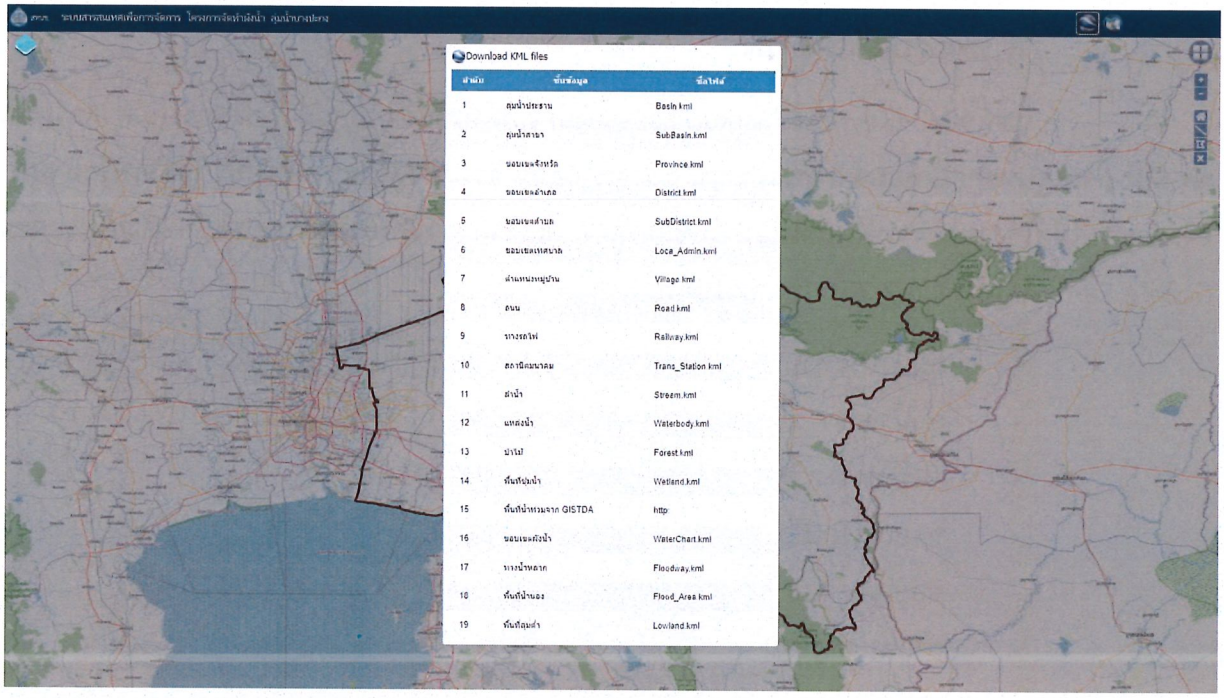

รูปที่ จ.6.2-25 รายการไฟล์ KML สำหรับให้ผู้ใช้งานได้ดาวน์โหลด

จ.7 การกำหนดสัญลักษณ์

การกำหนดสัญลักษณ์และสีเพื่อให้การแสดงข้อมูลผังน้ำออนไลน์เป็นไปตามมาตรฐานและข้อกำหนดเฉพาะของแต่ละหน่วยงานในการแสดงผลข้อมูล ในเบื้องต้นได้กำหนดรูปแบบของสัญลักษณ์และสีสำหรับแต่ละชั้นข้อมูลไว้ในตารางที่ จ.7-1

ตารางที่ จ.7-1 การกำหนดสัญลักษณะและสีสำหรับการแสดงผลข้อมูลผังน้ำออนไลน์

ลำดับ	รายการข้อมูล	คำอธิบาย	คุณลักษณะ	สีเส้นขอบ	สีพื้นผิว	สัญลักษณ์	ที่มา
1	Province_Location	ที่ตั้งจังหวัด	Point	0, 0, 0	-		แผนที่ภูมิประเทศ 1:50,000
2	District_Location	ที่ตั้งอำเภอ	Point	0, 0, 0	-		แผนที่ภูมิประเทศ 1:50,000
3	Province	เขตการปกครองระดับจังหวัด	Polygon	0, 0, 0	-		กรมชลประทาน, 2534
4	District	เขตการปกครองระดับอำเภอ	Polygon	0, 0, 0	-		กรมชลประทาน, 2534
5	SubDistrict	เขตการปกครองระดับตำบล	Polygon	0, 0,0	-		กรมชลประทาน, 2534
6	Local_Admin	เขตการปกครองส่วนท้องถิ่น (ทน., ทม., ทต.)	Polygon	0, 0,0	-		กรมชลประทาน, 2534
7	Village	ตำแหน่งหมู่บ้าน	Point	-	127, 127, 127		บริษัทที่ปรึกษา
8	Road	ถนน	Line	0, 0, 0	-		กรมชลประทาน, 2534
9	Railway	เส้นทางรถไฟ	Line	0, 0, 0	-		บริษัทที่ปรึกษา
10	Trans_Fac	ตำแหน่งสถานที่คมนาคม (สนามบิน สถานีรถไฟ เป็นต้น)	Point	-	-		บริษัทที่ปรึกษา
11	Stream	ลำน้ำ	Line	46, 117, 182	-		บริษัทที่ปรึกษา
12	River_distance	กิโลเมตรของลำน้ำ	Point	192, 0, 0	255, 0, 0		กรมชลประทาน, 2534
13	Wtr_Body	แหล่งน้ำ	Polygon	44, 77, 184	103, 167, 219		บริษัทที่ปรึกษา
14	Forest	พื้นที่ป่าไม้	Polygon	-	163, 255, 155		บริษัทที่ปรึกษา
15		พื้นที่ป่าบุ่ง ป่าทาม	Polygon	-	0, 255, 197		บริษัทที่ปรึกษา
16	NPRK	อุทยานแห่งชาติ	Polygon	-	69, 159, 116		บริษัทที่ปรึกษา
17	WLDS	เขตรักษาพันธุ์สัตว์ป่า	Polygon	-	172, 158, 207		บริษัทที่ปรึกษา
18	NHTA	เขตห้ามล่าสัตว์ป่า	Polygon	-	165, 138, 120		บริษัทที่ปรึกษา
19	NRF	เขตป่าสงวนแห่งชาติ	Polygon	-	72, 142, 169		บริษัทที่ปรึกษา
20	PARK	วนอุทยาน	Polygon	-	92, 136, 48		บริษัทที่ปรึกษา
21		พื้นที่ป่าพรุ	Polygon	77, 124, 104	56, 105, 30		แผนที่ป่าและพื้นที่ชุ่มน้ำ 1:250,000
22		พื้นที่ป่าชายเลน	Polygon	128, 218, 78	128, 218, 78		แผนที่ป่าและพื้นที่ชุ่มน้ำ 1:250,000
23	Wetland	พื้นที่ชุ่มน้ำ	Polygon	31, 78, 121	46, 117, 182		บริษัทที่ปรึกษา
24	River_capacity	ความจุลำน้ำ	Line	ช่วงชั้นข้อมูล 10 ชั้น (สามารถปรับได้ตามความเหมาะสม)		ความจุลำน้ำ ลบ.ม./วินาที 0 - 50 50 - 100 100 - 150 150 - 200 200 - 500 500 - 1,000 1,000 - 1,500 1,500 - 2,000 2,000 - 3,000 มากกว่า 3,000	แผนที่ป่าและพื้นที่ชุ่มน้ำ 1:250,000

ตารางที่ จ.7-1 การกำหนดสัญลักษณะและสีสำหรับการแสดงผลข้อมูลผังน้ำออนไลน์ (ต่อ)

ลำดับ	รายการข้อมูล	คำอธิบาย	คุณลักษณะ	สีเส้นขอบ	สีพื้นผิว	สัญลักษณ์	ที่มา
25	Flood_Tr2	รอบการเกิด 2 ปี	Polygon	179, 251, 234	211, 253, 243		บริษัทที่ปรึกษา
26	Flood_Tr5	รอบการเกิด 5 ปี	Polygon	118, 246, 216	192, 252, 238		บริษัทที่ปรึกษา
27	Flood_Tr10	รอบการเกิด 10 ปี	Polygon	76, 238, 196	152, 250, 227		บริษัทที่ปรึกษา
28	Flood_Tr25	รอบการเกิด 25 ปี	Polygon	39, 183, 233	150, 218, 242		บริษัทที่ปรึกษา
29	Flood_Tr50	รอบการเกิด 50 ปี	Polygon	26, 154, 230	150, 207, 242		บริษัทที่ปรึกษา
30	Flood_Tr100	รอบการเกิด 100 ปี	Polygon	51, 82, 143	88, 131, 184		บริษัทที่ปรึกษา
31	Flood_LDD	คาบอุบัติ 10 ปี	Polygon	-	0, 37, 115		บริษัทที่ปรึกษา
32		คาบอุบัติ 25 ปี	Polygon	-	0, 132, 166		บริษัทที่ปรึกษา
33		คาบอุบัติ 100 ปี	Polygon	-	0, 255, 255		บริษัทที่ปรึกษา
34	Flood_GISTDA	พื้นที่น้ำท่วมจาก GISDA	Polygon	-	73, 209, 248		บริษัทที่ปรึกษา
35	Flood	พื้นที่น้ำท่วมซ้ำซาก	Polygon	-	-	จำนวนปีน้ำท่วมซ้ำซาก พ.ศ. 2552 - 2563 1 12	บริษัทที่ปรึกษา
36	LandSlide	พื้นที่เสี่ยงภัยดินถล่มและน้ำป่าไหลหลาก : ต่ำ	Polygon	-	74, 214, 0		บริษัทที่ปรึกษา
37		พื้นที่เสี่ยงภัยดินถล่มและน้ำป่าไหลหลาก : ปานกลาง	Polygon	-	242, 241, 3		บริษัทที่ปรึกษา
38		พื้นที่เสี่ยงภัยดินถล่มและน้ำป่าไหลหลาก : สูง	Polygon	-	225, 0, 0		บริษัทที่ปรึกษา
39		พื้นที่เสี่ยงภัยดินถล่มและน้ำป่าไหลหลาก : น้ำป่าไหลหลาก	Polygon	-	19, 50, 221		บริษัทที่ปรึกษา
40	Supply_Shortage	พื้นที่เสี่ยงขาดแคลนน้ำอุปโภค-บริโภคและอุตสาหกรรมในช่วงน้ำแล้ง(พ.ย-พ.ค) : เสี่ยงขาดแคลนน้อยมาก	Polygon	-	152, 230, 0		กรมชลประทาน, 2534
41		พื้นที่เสี่ยงขาดแคลนน้ำอุปโภค-บริโภคและอุตสาหกรรมในช่วงน้ำแล้ง(พ.ย-พ.ค) : เสี่ยงขาดแคลนน้อย	Polygon	-	115, 223, 255		กรมชลประทาน, 2534
42		พื้นที่เสี่ยงขาดแคลนน้ำอุปโภค-บริโภคและอุตสาหกรรมในช่วงน้ำแล้ง(พ.ย-พ.ค) : เสี่ยงขาดแคลนปานกลาง	Polygon	-	225, 225, 0		กรมชลประทาน, 2534
43		พื้นที่เสี่ยงขาดแคลนน้ำอุปโภค-บริโภคและอุตสาหกรรมในช่วงน้ำแล้ง(พ.ย-พ.ค) : เสี่ยงขาดแคลนค่อนข้างมาก	Polygon	-	255, 115, 223		กรมชลประทาน, 2534
44		พื้นที่เสี่ยงขาดแคลนน้ำอุปโภค-บริโภคและอุตสาหกรรมในช่วงน้ำแล้ง(พ.ย-พ.ค) : เสี่ยงขาดแคลนมาก	Polygon	-	255, 85, 0		กรมชลประทาน, 2534
45	Irr_Shortage	พื้นที่เสี่ยงขาดแคลนน้ำเพื่อการเกษตรนอกเขตชลประทานในช่วงน้ำแล้ง(พ.ย-พ.ค) : เสี่ยงขาดแคลนน้อยมาก	Polygon	-	152, 230, 0		กรมชลประทาน, 2534
46		พื้นที่เสี่ยงขาดแคลนน้ำเพื่อการเกษตรนอกเขตชลประทานในช่วงน้ำแล้ง(พ.ย-พ.ค) : เสี่ยงขาดแคลนน้อย	Polygon	-	255, 115, 223		กรมชลประทาน, 2534
47		พื้นที่เสี่ยงขาดแคลนน้ำเพื่อการเกษตรนอกเขตชลประทานในช่วงน้ำแล้ง(พ.ย-พ.ค) : เสี่ยงขาดแคลนปานกลาง	Polygon	-	225, 0, 197		กรมชลประทาน, 2534

ตารางที่ จ.7-1 การกำหนดสัญลักษณะและสีสำหรับการแสดงผลข้อมูลผังน้ำออนไลน์ (ต่อ)

ลำดับ	รายการข้อมูล	คำอธิบาย	คุณลักษณะ	สีเส้นขอบ	สีพื้นผิว	สัญลักษณ์	ที่มา
48		พื้นที่เสี่ยงขาดแคลนน้ำเพื่อการเกษตรนอกเขตชลประทานในช่วงน้ำแล้ง(พ.ย-พ.ค) : เสี่ยงขาดแคลนค่อนข้างมาก	Polygon	-	255, 85, 0		กรมชลประทาน, 2534
49		พื้นที่เสี่ยงขาดแคลนน้ำเพื่อการเกษตรนอกเขตชลประทานในช่วงน้ำแล้ง(พ.ย-พ.ค) : เสี่ยงขาดแคลนมาก	Polygon	-	132, 0, 168		กรมชลประทาน, 2534
50	WaterChart	พื้นที่ทางน้ำหลาก	Polygon	-	85, 255, 0		บริษัทที่ปรึกษา
51		พื้นที่ทางน้ำหลากเพื่อสงวนรักษาการระบายน้ำ ประเภทที่ 1	Polygon	191, 191, 191	190, 232, 255		บริษัทที่ปรึกษา
52		พื้นที่ทางน้ำหลากเพื่อสงวนรักษาการระบายน้ำ ประเภทที่ 2	Polygon	191, 191, 191	0, 179, 255		บริษัทที่ปรึกษา
53		พื้นที่น้ำนอง	Polygon	191, 191, 191	190, 255, 232		บริษัทที่ปรึกษา
54		พื้นที่ลุ่มต่ำ	Polygon	204, 102, 0	237, 182, 73		บริษัทที่ปรึกษา
55	Reservoir	อ่างเก็บน้ำ	Piont	-	-		บริษัทที่ปรึกษา
56	Irr_Project	โครงการชลประทาน	Piont	-	-		บริษัทที่ปรึกษา
57	Irr_Area	พื้นที่ชลประทาน	Polygon	249, 196, 1	249, 249, 199		บริษัทที่ปรึกษา
58	Irr_Pump	สถานีสูบน้ำด้วยไฟฟ้า	Point	-	-		บริษัทที่ปรึกษา
59	Well	บ่อบาดาล	Point	-	-		บริษัทที่ปรึกษา
60	Rain_Station	สถานีตรวจวัดน้ำฝน	Point	0, 0, 0	255, 255, 0		ศูนย์อุทกวิทยา กรมชลประทาน
61	Level_Station	สถานีวัดน้ำท่า	Point	0, 0, 0	255, 0, 0		ศูนย์อุทกวิทยา กรมชลประทาน
62	Isohyet	เส้นชั้นน้ำฝน	Line	0, 0, 0	0, 0, 0		บริษัทที่ปรึกษา
63	Landuse_62	พื้นที่ชุมชนและสิ่งปลูกสร้าง (U)	Polygon	-	242, 0, 0		กรมพัฒนาที่ดิน
64		พื้นที่เกษตรกรรม (A)	Polygon	-	197, 165, 142		กรมพัฒนาที่ดิน
65		พื้นที่ป่าไม้ (F)	Polygon	-	1, 122, 0		กรมพัฒนาที่ดิน
66		พื้นที่แหล่งน้ำ (W)	Polygon	-	0, 0, 214		กรมพัฒนาที่ดิน
67		พื้นที่เบ็ดเตล็ด (M)	Polygon	-	114, 114, 114		กรมพัฒนาที่ดิน
68	Bridge	สะพาน	Piont	-	-		บริษัทที่ปรึกษา
69	Dam	เขื่อนทดน้ำ	Piont	-	-		บริษัทที่ปรึกษา
70	Weir	ฝาย	Piont	-	-		บริษัทที่ปรึกษา
71	Regulator	ประตูระบายน้ำ	Piont	-	-		บริษัทที่ปรึกษา
72	Leree	คันป้องกันน้ำท่วม	Piont	-	-		บริษัทที่ปรึกษา
73	Polder	เขื่อนป้องกันตลิ่ง	Piont	-	-		บริษัทที่ปรึกษา
74	Culvert	ทรบ.และท่อลอด	Piont	-	-		บริษัทที่ปรึกษา

ตารางที่ จ.7-1 การกำหนดสัญลักษณะและสีสำหรับการแสดงผลข้อมูลผังน้ำออนไลน์ (ต่อ)

ลำดับ	รายการข้อมูล	คำอธิบาย	คุณลักษณะ	สีเส้นขอบ	สีพื้นผิว	สัญลักษณ์	ที่มา
76	Factory	นิคมอุตสาหกรรม	Point	-	-		บริษัทที่ปรึกษา
77	ControlPoint	หมุดหลักฐาน	Point	-	-		บริษัทที่ปรึกษา
78	Cross_Section	รูปตัดขวางลำน้ำ	Point	-	-		บริษัทที่ปรึกษา
79	Parcel	แปลงที่ดิน	Polygon	225, 0, 0	-		กรมที่ดิน

ภาคผนวก ฉ

การประชาสัมพันธ์และการมีส่วนร่วมของประชาชน



ภาคผนวก ฉ.1

สรุปผลการจัดประชุมผังน้ำครั้งที่ 1

การประชาสัมพันธ์ และการมีส่วนร่วมของประชาชน

1. ผลการจัดประชุมรับฟังความคิดเห็นผังน้ำครั้งที่ 1 (การประชุมปฐมนิเทศโครงการ)

1.1 การดำเนินการ

กลุ่มบริษัทที่ปรึกษาได้ดำเนินการจัดรับฟังความคิดเห็นประชุมผังน้ำครั้งที่ 1 (การปฐมนิเทศโครงการ) ในวันที่ 10-11 กันยายน 2563 จำนวน 2 เวที **เวทีที่ 1** พื้นที่จังหวัดฉะเชิงเทรา รอบรุ่ง ปทุมธานี สมุทรปราการ และกรุงเทพมหานคร จัดประชุมเมื่อวันพฤหัสบดีที่ 10 กันยายน 2563 เวลา 13.00 – 16.30 น. ณ ห้องประชุมเทพารัก A โรงแรม จันธารา เวลเนส รีสอร์ท แอนด์ โฮเทล ตำบลคลองนา อำเภอเมือง ฉะเชิงเทรา จังหวัดฉะเชิงเทรา **เวทีที่ 2** ปราจีนบุรี สระแก้ว นครนายก สระบุรี นครราชสีมา จันทบุรี จัดประชุมเมื่อวันศุกร์ที่ 11 กันยายน 2563 เวลา 08.30 – 12.00 น. ณ ห้องประชุมวันเกษโกร อิคสิโคล์ดันทรี โฮเทลอย์ท แอนด์ รีสอร์ท เขาใหญ่ ตำบลหนองน้ำแดง อำเภอเมืองปราจีนบุรี จังหวัดปราจีนบุรี

2. วัตถุประสงค์ของการจัดประชุมผังน้ำครั้งที่ 1 (การประชุมปฐมนิเทศโครงการ)

1) เพื่อชี้แจงข้อมูลรายละเอียดของโครงการให้กลุ่มเป้าหมายที่เกี่ยวข้องรับทราบโดยภาพรวมของโครงการ ได้แก่ ความเป็นมา วัตถุประสงค์ของโครงการ วัตถุประสงค์ของการศึกษา พื้นที่ศึกษา ขอบเขตการศึกษา และแผนการดำเนินงานของโครงการ

2) เพื่อรับฟังความคิดเห็นและการมีส่วนร่วมในการจัดทำผัง ลุ่มน้ำบางปะกง

3. พื้นที่เป้าหมายและกลุ่มเป้าหมาย

1) พื้นที่เป้าหมาย

พื้นที่เป้าหมายการดำเนินงานการมีส่วนร่วมของประชาชน ของโครงการจัดทำผังน้ำ ลุ่มน้ำบางปะกง ครอบคลุมพื้นที่ 11 จังหวัด ประกอบด้วยพื้นที่ทั้งจังหวัดกรุงเทพมหานคร จังหวัดจันทบุรี จังหวัดฉะเชิงเทรา จังหวัดชลบุรี จังหวัดนครนายก จังหวัดนครราชสีมา จังหวัดปทุมธานี จังหวัดปราจีนบุรี จังหวัดสมุทรปราการ จังหวัดสระแก้ว และจังหวัดสระบุรี

2) กลุ่มเป้าหมาย

กลุ่มเป้าหมายที่ได้เข้าร่วมการจัดประชุมผังน้ำครั้งที่ 1 (การปฐมนิเทศโครงการ) มีทั้งกลุ่มผู้มีส่วนได้ส่วนเสียหลักและรอง คณะอนุกรรมการทรัพยากรน้ำจังหวัด คณะกรรมการลุ่มน้ำบางปะกง โดยมีรายละเอียดตามกลุ่มผู้มีส่วนได้ส่วนเสียของโครงการประกอบด้วย

(1) กลุ่มที่ 1 ผู้ได้รับผลกระทบ ได้แก่

กลุ่มผู้เสียประโยชน์ คือ กลุ่มที่ได้รับผลกระทบจากการจัดทำผังน้ำในด้านลบทั้งทางตรงและทางอ้อม เช่น เจ้าของที่ดิน และสิ่งปลูกสร้าง กลุ่มนี้จะต้องเป็นกลุ่มที่ได้รับน้ำหนักมากที่สุดในการศึกษา

กลุ่มผู้ได้รับผลประโยชน์ คือ กลุ่มผู้ที่ได้รับผลกระทบจากการจัดทำผังน้ำในด้านบวกทั้งทางตรงและทางอ้อม ได้แก่ เกษตรกร ประชาชน ชุมชนบริเวณที่ใช้น้ำพื้นที่ลุ่มน้ำบางปะกง

(2) กลุ่มที่ 2 หน่วยงานที่รับผิดชอบในการจัดทำผังน้ำ

สำนักงานทรัพยากรน้ำแห่งชาติ ซึ่งเป็นเจ้าของโครงการ และกลุ่มบริษัทที่ปรึกษาประกอบด้วย บริษัท คอนซัลแทนท์ ออฟ เทคโนโลยี จำกัด บริษัท ดีไว หลัส จำกัด และ บริษัทเจ้าที่อีสท์ เอเชียเทคโนโลยี จำกัด ซึ่งมีหน้าที่จัดทำผังน้ำลุ่มน้ำบางปะกง

(3) กลุ่มที่ 3 หน่วยงานที่ทำหน้าที่ในการพิจารณาผังน้ำลุ่มน้ำบางปะกง

หน่วยงานที่มีหน้าที่ในการดัดสินใจอนุญาตการใช้ประโยชน์ที่ดิน เช่น คณะกรรมการลุ่มน้ำ คณะอนุกรรมการทรัพยากรน้ำจังหวัด กรมที่ดิน กรมอุทยานแห่งชาติสัตว์ป่าและพันธุ์พืช กรมทรัพยากรน้ำ กระทรวงการน้ำบาดาล กรมทรัพยากรทางทะเลและชายฝั่ง สำนักงานคณะกรรมการนโยบายและพัฒนาทัพยากรและวันออก และกรมนโยธาอิการและผังเมือง เป็นต้น

(4) กลุ่มที่ 4 หน่วยงานราชการในระดับล่าง ๆ ที่เกี่ยวข้อง ได้แก่

ระดับส่วนกลาง ส่วนภูมิภาค ส่วนจังหวัด ส่วนอำเภอ องค์กรปกครองส่วนท้องถิ่น และนำยปกครองในพื้นที่

(5) กลุ่มที่ 5 สถาบันการศึกษา องค์กรพัฒนาเอกชน องค์กรภาคประชาสังคม และผู้นำทางสาสนาในพื้นที่นั้น ๆ

(6) กลุ่มที่ 6 สื่อมวลชน ซึ่งเป็นกลุ่มที่มีบทบาทในการนำเสนอข้อมูลเกี่ยวกับข่าวสารโครงการ

(7) กลุ่มที่ 7 ภาคประชาชน ได้แก่ ประชาชนทั่วไปที่สนใจโครงการและมีความต้องการเข้ามามีส่วนร่วม

4. การแจ้งกำหนดการจัดประชุม ช่องทางการสื่อสาร และการเปิดเผยข้อมูลข่าวสารโครงการ

กลุ่มบริษัทที่ปรึกษาได้แจ้งการประชุมต่อกลุ่มเป้าหมายผ่านช่องทางต่าง ๆ ดังนี้

1) การแจ้งนำหนังสือเชิญเข้าร่วมประชุมผังน้ำครั้งที่ 1 (การประชุมปฐมนิเทศ) รายละเอียดหนังสือฯ **รูปที่ 1** ดังนี้

(1) เวทีที่ 1 หนังสือที่ นร. 1416/ว4585 ลงวันที่ 24 สิงหาคม 2563

(2) เวทีที่ 2 หนังสือที่ นร. 1416/ว4586 ลงวันที่ 24 สิงหาคม 2563

2) การปิดประกาศและการประชาสัมพันธ์เสียงตามสายการจัดประชุมผังน้ำครั้งที่ 1 (การประชุมปฐมนิเทศโครงการ) โครงการจัดทำผังน้ำ ลุ่มน้ำบางปะกง ครอบคลุม 11 จังหวัด ตามหนังสือที่ นร. 1416/ว4581 ลงวันที่ 24 สิงหาคม 2563 รายละเอียดหนังสือฯ และป้ายประกาศประชาสัมพันธ์ ดังรูปที่ **2** และรูปที่ **3**



เวทีที่ 1



เวทีที่ 2

รูปที่ 1 หนังสือเชิญเข้าร่วมการประชุมผังน้ำครั้งที่ 1 (การประชุมปฐมนิเทศโครงการ)





เวทีที่ 1



เวทีที่ 2

รูปที่ 3 หนังสือการปิดประกาศและประชาสัมพันธ์เสียงตามสาย และป้ายประกาศประชาสัมพันธ์ การจัดประชุมผังน้ำครั้งที่ 1 (การประชุมปฐมนิเทศโครงการ)

3) การประชาสัมพันธ์ผ่านวิทยุกระจายเสียง ครอบคลุม 11 จังหวัด จำนวน 5 สถานี ดังนี้

(1) สถานีวิทยุ ส.ท.ร.5 พิทยา จังหวัดชลบุรี FM 104.8 MHZ. ครอบคลุมพื้นที่จังหวัดชลบุรี สมุทรปราการ จันทบุรี ฉะเชิงเทรา ปราจีนบุรี สระแก้ว) ออกอากาศ ตั้งแต่วันที่ 6 - 9 กันยายน 2563 เวลา 17.00 น.

(2) สถานีวิทยุคนรักเมืองปราจีนบุรี จังหวัดปราจีนบุรี FM 87.75 MHZ. ออกอากาศ ตั้งแต่วันที่ 6 - 9 กันยายน 2563 เวลา 17.00 น.

(3) สถานีวิทยุ Smile จังหวัดปราจีนบุรี FM 95.25 MHZ. ออกอากาศ ตั้งแต่วันที่ 6 - 9 กันยายน 2563 เวลา 17.00 น.

(4) สถานีวิทยุคลื่นมรดกอีสาน จังหวัดฉะเชิงเทรา FM 90.75 MHZ. ออกอากาศ ตั้งแต่วันที่ 6 - 9 กันยายน 2563 เวลา 17.00 น.

(5) สถานีวิทยุท่าไข่เจียวดีโอ จังหวัดฉะเชิงเทรา FM 93.25 MHZ ออกอากาศ ตั้งแต่วันที่ 6 - 9 กันยายน 2563 เวลา 17.00 น.

การเข้าพบผู้อำนวยการสถานีวิทยุ ส.ท.ร.5 พิทยา เพื่อชี้แจงรายละเอียดโครงการและประชาสัมพันธ์ผ่านวิทยุกระจายเสียง รายละเอียดดัง**รูปที่ 4**



รูปที่ 4 การเข้าพบผู้อำนวยการสถานีวิทยุ ส.ท.ร.5 พิทยา เพื่อชี้แจงรายละเอียดโครงการและประชาสัมพันธ์ผ่านวิทยุกระจายเสียง

5. การดำเนินการจัดประชุมผังน้ำครั้งที่ 1 (การปฐมนิเทศโครงการ)

1) ผู้เข้าร่วมประชุม กลุ่มเป้าหมายที่ได้เชิญประชุม ดังนี้

(1) เวทีที่ 1 กลุ่มเป้าหมายที่ได้เชิญประชุม จำนวน 252 คน โดยมีผู้เข้าร่วมประชุมผังน้ำครั้งที่ 1 (การปฐมนิเทศโครงการ) จำนวนทั้งสิ้น 111 คน คิดเป็น ร้อยละ 44.0

(2) เวทีที่ 2 กลุ่มเป้าหมายที่ได้เชิญประชุม จำนวน 389 คน โดยมีผู้เข้าร่วมประชุมผังน้ำครั้งที่ 1 (การปฐมนิเทศโครงการ) จำนวนทั้งสิ้น 154 คน คิดเป็น ร้อยละ 39.5

ทั้งนี้กลุ่มเป้าหมายที่กำหนดไว้คือ เวทีละ 100 คน รวม 2 เวที คือ 200 คน ซึ่งผลลัพธ์ที่ได้เกินเป้าหมายที่ไว้ คือ เวทีที่ 1 มีผู้เข้าร่วมประชุม 111 คน และเวทีที่ 2 มีผู้เข้าร่วมประชุม 154 คน รวมจำนวนผู้เข้าร่วมประชุมทั้งสิ้น 265 คน ทั้งนี้ผู้เข้าร่วมประชุมส่วนใหญ่มาจากหน่วยงานราชการในระดับจังหวัด ระดับอำเภอ และระดับท้องถิ่น รวมทั้งมีคณะกรรมการลุ่มน้ำ และภาคประชาชนที่สนใจ โดยสรุปจำนวนผู้เข้าร่วมประชุมดังแสดงในตาราง**ที่ 1** บรรยากาศการจัดประชุมผังน้ำครั้งที่ 1 (การปฐมนิเทศโครงการ) เวทีที่ 1 และเวทีที่ 2 ดัง**รูปที่** 5 และ**รูปที่** 6



การลงทะเบียน



การรวมบอร์ดนิทรรศการ



บรรยากาศในห้องประชุม



บรรยากาศในห้องประชุม

รูปที่ 5 บรรยากาศการจัดประชุมผังน้ำครั้งที่ 1 เวทีที่ 1 (การปฐมนิเทศโครงการ)



การลงทะเบียน



การรวมบอร์ดนิทรรศการ



บรรยากาศในห้องประชุม



บรรยากาศในห้องประชุม

รูปที่ 6 บรรยากาศการจัดประชุมผังน้ำครั้งที่ 1 เวทีที่ 2 (การปฐมนิเทศโครงการ)

ตารางที่ 1 สรุปจำนวนผู้เข้าร่วมประชุม

ที่	หน่วยงาน	เวทีที่ 1 จังหวัดฉะเชิงเทรา วันพฤหัสบดีที่ 10 กันยายน 2563						เวทีที่ 2 จังหวัดปราจีนบุรี วันศุกร์ที่ 11 กันยายน 2563						รวม
		ฉะเชิงเทรา	ชลบุรี	ปทุมธานี	สมุทรปราการ	นครนายก	กรุงเทพฯ	ปราจีนบุรี	สระแก้ว	นครราชสีมา	สระบุรี	นครราชสีมา	จันทบุรี	
(1)	หน่วยงานระดับจังหวัด	17	9	2	4	7	3	16	10	4	11	9		92
(2)	หน่วยงานระดับอำเภอ	5	1	0	0	1	0	5	2	0	1	0		15
(3)	หน่วยงานระดับท้องถิ่น	22	2	2	0	3	0	45	25	0	0	0		99
(4)	องค์กรปกครองส่วนท้องถิ่น (อปท.)				0					4				4
(5)	หน่วยงานรัฐวิสาหกิจ (หน่วยงานภายนอก)				0					0				0
(6)	สถาบันการศึกษา/หน่วยงานภายนอก/ศาสนา				3					1				4
(7)	คณะกรรมการลุ่มน้ำ				10					14				24
(8)	เครือข่ายเกษตรกร				4					0				4
(9)	ประชาชนผู้สนใจ				16					6				22
(10)	สื่อมวลชน				0					1				1
(11)	สำนักงานทรัพยากรน้ำแห่งชาติ				6					7				13
(12)	กลุ่มบริษัทที่ปรึกษา				17					18				35
	รวม				111					154				265

หมายเหตุ : ผลการลงนิยมวิธีการ (111/12)

เพิ่มเติม : กลุ่มบริษัทที่ปรึกษา

6. สื่อประกอบการประชุม

ที่ปรึกษาได้ดำเนินการผลิตสื่อประชาสัมพันธ์เพื่อประกอบการจัดประชุมผังน้ำครั้งที่ 1 (การปฐมนิเทศโครงการ) ได้แก่ บอร์ดนิทรรศการ แผ่นพับ วีดีทัศน์เอกสารประกอบการประชุม แบบสอบถามการรับฟังความคิดเห็นของประชาชน ในคำถามและข้อเสนอแนะและสไลด์การนำเสนอข้อมูล ที่มีเนื้อหาและภาพประกอบ แผนที่ อธิบายรายละเอียดโครงการ เพื่อสะดวกแก่ข้อมูลโครงการให้กลุ่มเป้าหมายได้รับทราบ ดังนี้

(1) บอร์ดนิทรรศการ เพื่อให้ข้อมูลเกี่ยวกับโครงการ โดยเน้นสื่อในรูปแบบของแผนที่ แผนผังและรูปภาพ เพื่อให้ง่ายต่อการเข้าใจ โดยแสดงเนื้อหารายละเอียด 7 เรื่อง ดังแสดงในรูปที่ 7 ได้แก่

- การควบรวมพื้นที่ลุ่มน้ำปราจีนบุรีเดิม (รหัสลุ่มน้ำ 15) และลุ่มน้ำบางปะกงเดิม (รหัสลุ่มน้ำ 16) เป็นพื้นที่ลุ่มน้ำใหม่ คือ พื้นที่ลุ่มน้ำบางปะกง (รหัสลุ่มน้ำ 15)
- พื้นที่ศึกษา คือ พื้นที่ลุ่มน้ำบางปะกง (รหัสลุ่มน้ำ 15)
- ความเป็นมาของโครงการ
- ความหมายของผังน้ำ
- แนวทางการศึกษา
- วัตถุประสงค์โครงการ วัตถุประสงค์การศึกษา และประโยชน์จากการจัดทำผังน้ำ
- แผนผังระบบลุ่มน้ำและอาคารบังคับน้ำในพื้นที่ลุ่มน้ำบางปะกง



รูปที่ 7 บอร์ดนิทรรศการ

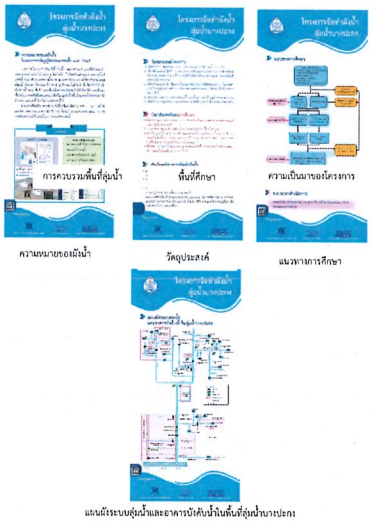

รูปที่ 7 บอร์ดนิทรรศการ (ต่อ)

(2) แผ่นพับ เพื่อแนะนำโครงการ ความเป็นมา วัตถุประสงค์ของโครงการ พื้นที่ศึกษา ประโยชน์จากการจัดทำผังน้ำ แนวทางการศึกษา ระยะเวลาการดำเนินโครงการ รวมถึงช่องทางการติดต่อและประชาสัมพันธ์โครงการ จำนวน 300 ชุด ดังรูปที่ 8



ด้านนอกของแผ่นพับ

ด้านในของแผ่นพับ

รูปที่ 8 แผ่นพับประชาสัมพันธ์โครงการ

(3) วีดีทัศน์ นำเสนอการเล่าเรื่องด้วยภาพ โดยมีเสียงประกอบการบรรยายช่วยเสริมในส่วนของภาพเพื่อให้เข้าใจเนื้อเรื่องมากยิ่งขึ้น นำเสนอเป็นภาพเคลื่อนไหวและสร้างความต่อเนื่องของเรื่องราวต่าง ๆ เพื่อให้ผู้เข้าร่วมประชุมเข้าใจโครงการมากยิ่งขึ้น โดยมีความยาวเป็นเวลา 6 นาที และมีรูปประกอบในวีดีทัศน์โครงการ ดังแสดงในรูปที่ 9



รูปที่ 9 รูปประกอบในวีดีทัศน์โครงการ

(4) เอกสารประกอบการประชุม จำนวน 28 แผ่น 300 ชุด โดยมีเนื้อหาประกอบดังนี้ รายละเอียด

- ความเป็นมาของโครงการ
- วัตถุประสงค์ของการศึกษา
- ขอบเขตของพื้นที่ศึกษา
- วัตถุประสงค์ของการจัดประชุมผังน้ำ ครั้งที่ 1 (ปฐมนิเทศโครงการ)
- พื้นที่เป้าหมายและลุ่มเป้าหมาย
- แนวทางการศึกษา
- ข้อมูลพื้นฐานของพื้นที่ลุ่มน้ำบางปะกง

- การจัดทำผังน้ำและรายการประกอบผัง
- ประโยชน์จากการจัดทำผัง
- แผนงานการจัดประชุมรับฟังความคิดเห็น
- ติดต่อสอบถามข้อมูลเพิ่มเติม

(5) แบบสอบถามการรับฟังความคิดเห็นของประชาชน เพื่อให้ผู้เข้าร่วมประชุมประเมินผลการจัดประชุมรวมทั้งเสนอแนะเกี่ยวกับโครงการ

(6) ในคำถามและข้อเสนอแนะ เพื่อให้ผู้เข้าร่วมประชุมเขียนคำถามและข้อเสนอแนะเพิ่มเติม รายละเอียดดังรูปที่ 10



ในคำถามและข้อเสนอแนะ เวทีที่ 1 ในคำถามและข้อเสนอแนะ เวทีที่ 2

รูปที่ 10 ในคำถามและข้อเสนอแนะ

(7) สไลด์การนำเสนอข้อมูล จำนวน 94 แผ่น ประกอบด้วยเนื้อหา ความเป็นมา วัตถุประสงค์ของโครงการ วัตถุประสงค์ของการศึกษา พื้นที่ศึกษา ขอบเขตการศึกษา และแผนการดำเนินงานของโครงการ ประเด็นอุตุ-อุทกวิทยา ชลศาสตร์ การสำรวจภูมิประเทศ และการจัดทำระบบแหล่งน้ำ/ข้อมูลแหล่งน้ำ เป็นต้น รายละเอียดดังภาคผนวก ง

7 การดำเนินการจัดประชุม

1) การกล่าวต้อนรับและการแจ้งกำหนดการประชุม โดย ผศ.ดร.ปฐมฤกิ หนูอิ่ม ผู้เชี่ยวชาญด้านการมีส่วนร่วมของประชาชน ทำหน้าที่เป็นวิทยากรกระบวนการ ทั้ง 2 เวที บรรยากาศ การกล่าวต้อนรับและการแจ้งกำหนดการประชุมดังแสดงในรูปที่ 11



บรรยากาศการกล่าวต้อนรับและการแจ้งกำหนดการประชุม เวทีที่ 1 บรรยากาศการกล่าวต้อนรับและการแจ้งกำหนดการประชุม เวทีที่ 2

รูปที่ 11 บรรยากาศการกล่าวต้อนรับและการแจ้งกำหนดการประชุม

2) การกล่าวรายงานต่อประธานในพิธี ดังนี้

- เวทีที่ 1 กล่าวรายงานต่อประธานในพิธี โดย นางพัชรวีร์ สุวรรณฉิก ผู้เชี่ยวชาญด้านบริหารจัดการลุ่มน้ำ
- เวทีที่ 2 กล่าวรายงานต่อประธานในพิธี โดย นายโพธฺยง่ แก่นการย่าง ผู้เชี่ยวชาญด้านบริหารจัดการลุ่มน้ำ

ซึ่งผู้แทนสำนักงานทรัพยากรน้ำแห่งชาติ ทั้ง 2 ท่าน ได้กล่าวรายงานต่อประธานในที่ประชุม โดยมีเนื้อหาครอบคลุมประเด็นต่าง ๆ ตั้งแต่ความเป็นมาของโครงการ วัตถุประสงค์ของโครงการ ตลอดจนประโยชน์จากการจัดทำผังน้ำในด้านต่าง ๆ การกล่าวรายงานต่อประธานในพิธีดังแสดงในรูปที่ 12



บรรยากาศการกล่าวรายงานการประชุม เวทีที่ 1 บรรยากาศการกล่าวรายงานการประชุม เวทีที่ 2

รูปที่ 12 การกล่าวรายงานการประชุม

3) การกล่าวเปิดประชุม

- เวทีที่ 1 กล่าวเปิดประชุม โดย พันเอกเฉลิม เนียมช่วย รองผู้อำนวยการรักษาความมั่นคงภายในจังหวัดฉะเชิงเทรา
- เวทีที่ 2 กล่าวเปิดประชุม โดย นายวรพจน์ แววสิงห์ราม รองผู้ว่าราชการจังหวัดปราจีนบุรี

โดยทั้ง 2 ท่าน ได้กล่าวถึงความสำคัญของโครงการที่จะก่อให้เกิดประโยชน์ต่อส่วนรวม และให้ผู้เข้าร่วมประชุมทุกท่านร่วมแสดงความคิดเห็นต่อโครงการร่วมแสดงและแนะนำร่วมกันในการจัดทำผังน้ำ ลุ่มน้ำบางปะกง เพื่อให้ประกอบผลการศึกษาต่อไป การกล่าวเปิดประชุมดังแสดงในรูปที่ 13



บรรยากาศการกล่าวเปิดการประชุม เวทีที่ 1 บรรยากาศการกล่าวเปิดการประชุม เวทีที่ 2

รูปที่ 13 การกล่าวเปิดประชุม

4) การนำเสนอข้อมูล ความเป็นมา วัตถุประสงค์ของโครงการ วัตถุประสงค์ของการศึกษา พื้นที่ศึกษา ขอบเขตการศึกษา และแผนการดำเนินงานของโครงการประเด็นอุตุ-อุทกวิทยา ชลศาสตร์ การสำรวจภูมิประเทศ และการจัดทำระบบแหล่งน้ำ/ข้อมูลแหล่งน้ำ โดย ดร.ปัญญา พลแสน ผู้จัดการโครงการ และ นายธรรศพล จำนามเวชกิจ ผู้เชี่ยวชาญด้านการบริหารจัดการอุทกภัยและเขื่อนกันน้ำท่วม การนำเสนอข้อมูลดังแสดงในรูปที่ 14



การนำเสนอข้อมูล เวทีที่ 1 การนำเสนอข้อมูล เวทีที่ 2

รูปที่ 14 การนำเสนอข้อมูล

5) การกล่าวปิดการรับฟังความคิดเห็น

- เวทีที่ 1 กล่าวปิดประชุม โดย นายปรีชา สุขกล่ำ ที่ปรึกษาด้านบริหารจัดการทรัพยากรน้ำ
- เวทีที่ 2 กล่าวปิดประชุม โดย นายโพธฺยง่ แก่นการย่าง ผู้เชี่ยวชาญด้านบริหารจัดการลุ่มน้ำ

ซึ่งผู้แทนสำนักงานทรัพยากรน้ำแห่งชาติ ทั้ง 2 ท่าน ได้กล่าวรอบคุณผู้เข้าร่วมประชุมทุกท่านที่ร่วมแสดงเปลี่ยนความคิดเห็นและให้ข้อเสนอแนะ เพื่อให้การจัดทำผังน้ำมีประโยชน์สูงสุด การกล่าวปิดโครงการดังแสดงในรูปที่ 15



การกล่าวปิดโครงการ เวทีที่ 1 การกล่าวปิดโครงการ เวทีที่ 2

รูปที่ 15 การกล่าวปิดโครงการ

8. สรุปประเด็นข้อคิดเห็นและข้อเสนอแนะของผู้เข้าร่วมประชุม

ในการจัดประชุมผังน้ำครั้งที่ 1 (การปฐมนิเทศโครงการ) ได้เปิดเวทีรับฟังความคิดเห็น ตอบข้อซักถาม พร้อมทั้งร่วมแลกเปลี่ยนข้อคิดเห็นและข้อเสนอแนะจากผู้เข้าร่วมประชุม โดยสามารถสรุปประเด็นเพื่อนำมาใช้พิจารณาประกอบการศึกษาของโครงการ สรุปประเด็นความคิดเห็น และข้อเสนอแนะต่อโครงการ เวทีที่ 1 และ เวทีที่ 2 แสดงรายละเอียดในตารางที่ 2

ตารางที่ 2 สรุปประเด็นความคิดเห็น และข้อเสนอแนะต่อโครงการ เวทีที่ 1

สรุปประเด็นข้อคิดเห็น/ข้อเสนอแนะ	การชี้แจงและการนำไปใช้ประกอบการศึกษา	การจัดทำคำถาม/ข้อเสนอแนะ
1.นายพรานใย ครรชสุต ประธานกลุ่มองค์การบริหารส่วนตำบลบางกระเจ็ด 1. ด้านบางกระเจ็ด ด้านตะวันตกจำ ปัจจุบันเกิดปัญหาการแย่งชิงน้ำระหว่างภาคการเกษตรกับภาคอุตสาหกรรม/ที่อยู่อาศัย ทำให้ประชาชนในพื้นที่ได้รับความเดือดร้อน ดังนั้นจึงอยากให้มีการบริหารจัดการน้ำในพื้นที่ให้ทั่วถึง และเป็นธรรม 2. มีข้อเสนอให้มีการขุดลอกคลองต่างๆ ในพื้นที่	สงสาร และขอให้ที่ปรึกษาของบริษัทจัดทำแผนข้อมูลมาไม่ได้ข้อมูล และที่ข้อมูลที่ได้มาก็ไม่ตรงกับความเป็นจริง	
2.นายสมชาย ศรีสุวรรณ์ ประธานกลุ่มองค์การบริหารส่วนตำบลบางกระเจ็ด 1. ด้านบางกระเจ็ด ด้านตะวันตกจำ ปัจจุบันเกิดปัญหาการแย่งชิงน้ำระหว่างภาคการเกษตรกับภาคอุตสาหกรรม/ที่อยู่อาศัย ทำให้ประชาชนในพื้นที่ได้รับความเดือดร้อน ดังนั้นจึงอยากให้มีการบริหารจัดการน้ำในพื้นที่ให้ทั่วถึง และเป็นธรรม 2. มีข้อเสนอให้มีการขุดลอกคลองต่างๆ ในพื้นที่		

ตารางที่ 2 สรุปประเด็นความคิดเห็น และข้อเสนอแนะต่อโครงการ เวทีที่ 2 (ต่อ)

สรุปประเด็นข้อคิดเห็น/ข้อเสนอแนะ	การชี้แจงและการนำไปใช้ประกอบการศึกษา	
1.นายจำนงค์ ธรรมสร **ผู้อำนวยการโครงการชลประทานปราจีนบุรี** 1. การจัดทำผังน้ำ มีข้อมูลที่คาดเคลื่อนจากความเป็นจริงยกตัวอย่าง แม่น้ำปราจีนบุรีท่อระบายน้ำตะเคียนทอง มีอาคารไปขวางกั้นแม่น้ำปราจีนบุรี ที่ยกตัวอย่างข้างต้นไม่ถูกต้อง และทางเข้าทางออกน้ำควรมีการกำหนดเส้นขอบเขต ป้องกันการสับสน รวมถึงต้องการให้มีการนำแผนที่มาลงแล้วระบุว่า ลำน้ำเข้าเส้นทางใด ออกเส้นทางใด อีกเรื่องที่สำคัญคือสัญลักษณ์ประตูระบายน้ำ จะต้องสื่อสารกับชาวบ้านได้ ให้ชาวบ้านเข้าใจได้ง่าย เพราะเป็นผังน้ำของประชาชนทุกคน	สนทช.และที่ปรึกษาขอรับข้อคิดเห็นและข้อเสนอแนะไปแก้ไขข้อมูล และพิจารณาในการศึกษาต่อไป	
2. นายธรุณ ลิละพงศ์พัฒนา **กรรมการหอการค้า** 1.รอยต่อระหว่าง 5 จังหวัดเป็นแหล่งต้นน้ำระหว่างภาคตะวันออก ต้องการให้มีการสร้างแหล่งกักเก็บน้ำแบบขั้นบันไดเพื่อทดน้ำไว้ เพื่อให้อุตสาหกรรมมีน้ำเพียงพอ	สนทช.และที่ปรึกษาขอรับข้อคิดเห็นและข้อเสนอแนะไปแก้ไขข้อมูล และพิจารณาในการศึกษาต่อไป	

สรุปประเด็นข้อคิดเห็น/ข้อเสนอแนะ	การชี้แจงและการนำไปใช้ประกอบการศึกษา	
3. นายสุเมธ เครือพงษ์นาม **กรรมการกลุ่มคนรักกรอกสมบูรณ์** 1. เห็นด้วยกับการจัดทำผังน้ำ แต่สิ่งที่ไม่เห็นด้วยคือ มีอุตสาหกรรมฝังกลบขยะอยู่บริเวณต้นน้ำ ต้องการให้หน่วยงานที่เกี่ยวข้องเข้าไปตรวจสอบ ถ้าเป็นไปได้อยากให้ไส้ไว้ในประกาศราชกิจจานุเบกษา เพื่อให้บรรลุวัตถุประสงค์การอนุรักษ์แหล่งน้ำ	สนทช.และที่ปรึกษาขอรับข้อคิดเห็นและข้อเสนอแนะไปแก้ไขข้อมูล และพิจารณาในการศึกษาต่อไป	
4. นายบรรจง พรมวิเศษ **ประธานอาสาสมัครพิทักษ์สิ่งแวดล้อม** 1. ต้องการให้จัดทำผังน้ำระดับตำบล ระดับหมู่บ้าน เพื่อให้ประชาชนได้มีส่วนร่วมในการพัฒนาฟื้นฟูแหล่งน้ำด้วยตัวเอง รวมถึงผังน้ำระบบใหญ่ก็จะสำเร็จลุล่วงไปด้วย	สนทช.และที่ปรึกษาขอรับข้อคิดเห็นและข้อเสนอแนะไปแก้ไขข้อมูล และพิจารณาในการศึกษาต่อไป	

สรุปประเด็นข้อคิดเห็น/ข้อเสนอแนะ	การชี้แจงและการนำไปใช้ประกอบการศึกษา	
5. นายคณัสชนม์ ศรีเจริญ **นายอำเภอวังสมบูรณ์** 1.ขอให้ปรับข้อมูลให้ครบถ้วนในเอกสารประกอบการประชุมหน้า 10 รูปน้ำสาขาคลองพระสะทึง อำเภอวังสมบูรณ์ ซึ่งเป็นแหล่งต้นน้ำด้วยในพื้นที่ลุ่มน้ำคลองพระสะทึง 2.การให้ความสำคัญในพื้นที่ขาดแคลนน้ำ อำเภอวังสมบูรณ์ ยังขาดแคลนน้ำอยู่ อ่างเก็บน้ำคลองพระสะทึงรับน้ำได้ 65 ล้านลูกบาศก์เมตรต่อวัน และมีน้ำเพียง 34 ล้านลูกบาศก์เมตร	สนทช.และที่ปรึกษาขอรับข้อคิดเห็นและข้อเสนอแนะไปแก้ไขข้อมูล และพิจารณาในการศึกษาต่อไป	
6.นายเลื่อน ปอจัดพันธ์ **คณะกรรมการลุ่มน้ำ-คณะอนุกรรมการลุ่มน้ำ** 1.ปัญหาขาดน้ำ เนื่องจากน้ำเค็มรุกล้ำ รวมถึงต้องเตรียมตัวอย่างไร ถ้าปีต่อไปขาดน้ำอีก และปัญหาคลองมีขยะและผักตบชวาเพิ่มขึ้น ควรขจัดออกไปให้หมดสิ้น 2.ปัญหาน้ำเสีย สาเหตุเกิดจากโรงงานอุตสาหกรรมตั้งอยู่ต้นน้ำ การทำผังน้ำครั้งนี้ต้องมองให้ถึงแก่นของปัญหา 3.การสร้างอ่างเก็บน้ำ ต้องเวนคืนพื้นที่ แต่พื้นที่ตรงนี้ไม่จำเป็นต้องมีไฟฟ้าใช้ เพราะฉะนั้นควรสร้างคลองให้กว้างและกักเก็บน้ำให้มากที่สุด	สนทช.และที่ปรึกษาขอรับข้อคิดเห็นและข้อเสนอแนะไปแก้ไขข้อมูล และพิจารณาในการศึกษาต่อไป	

สรุปประเด็นข้อคิดเห็น/ข้อเสนอแนะ	การชี้แจงและการนำไปใช้ประกอบการศึกษา	การข้อคิดเห็น/ข้อเสนอแนะ
2. เสนอให้แก้ไขขอบเขตลุ่มน้ำคลองหลวงรหัส 1605 โดยให้ยึดหลักการหรือใช้ขอบเขตลุ่มน้ำของกรมทรัพยากรน้ำ ซึ่งไม่ตรงกับกรมชลประทาน	ประกาศเป็นพระราชกฤษฎีกากำหนดขอบเขตลุ่มน้ำ โดยจะมีตัวร่างพระราชกฤษฎีกาแจ้งรายละเอียดลุ่มน้ำประกอบด้วยพื้นที่ไหนบ้าง ซึ่งในบางตำบลอาจจะอยู่ 2 ลุ่มน้ำ ในประกาศจะมีการแจ้งรายละเอียดอย่างชัดเจนว่าบางส่วนของตำบลจะอยู่ลุ่มน้ำไหน โดยรายละเอียดอยู่ในขอบเขตลุ่มน้ำแผนที่แนบท้าย 1:750,000 -ในกรณีลุ่มเจ้าพระยา หรือลุ่มน้ำบางปะกง ต้องจะอยู่พื้นที่ไหน ในส่วนนี้ กรมชลประทาน หรือกรมทรัพยากรน้ำ มีการใช้ขอบเขตพื้นที่ลุ่มน้ำในลักษณะที่ยังไม่ได้ประกาศเป็นกฎหมาย ซึ่งข้อมูลขอบเขตพื้นที่อาจจะมีความคลาดเคลื่อนกันบ้าง -สนทช.และที่ปรึกษาขอรับข้อคิดเห็นและข้อเสนอแนะไปแก้ไขข้อมูล และพิจารณาในการศึกษาต่อไป	

สรุปประเด็นข้อคิดเห็น/ข้อเสนอแนะ	การชี้แจงและการนำไปใช้ประกอบการศึกษา	การข้อคิดเห็น/ข้อเสนอแนะ
3. เสนอให้นำข้อมูลผังน้ำดิบคลองของประปาส่วนภูมิภาคและของเอกชนที่เป็นท่อน้ำต่าง ๆ รวมทั้งสถานีสูบไปประกอบในกระบวนการวิเคราะห์ของโครงการฯ ด้วย 4. เสนอแนะให้ทางที่ปรึกษาให้นำข้อมูลพื้นที่นิคมอุตสาหกรรมตามพระราชกฤษฎีกา ซึ่งเดิมเป็นพื้นที่สาธารณะประโยชน์ในอุตสาหกรรม และข้อมูลมาประกอบการศึกษาครั้งนี้ด้วย 5. เสนอแนะให้ทางที่ปรึกษา วิเคราะห์พื้นที่น้ำท่วมซ้ำซากและพื้นที่เสี่ยงภัยน้ำท่วม โดยประยุกต์ใช้ข้อมูลของกรมชลประทาน กรมโยธาธิการและผังเมือง และ Gisda ในการวิเคราะห์		
6.นายกัญจน์ ทัตติยกุล **เครือข่ายเพื่อนตะวันออก** 1.ให้ผู้รับผิดชอบโครงการช่วยศึกษาเกี่ยวกับระบบท่อน้ำโดยละเอียดแล้วนำมาใส่ไว้ในรายงานด้วย อีกหนึ่งเรื่อง คือ ปริมาณการใช้น้ำ เนื่องจากเรามีน้ำอยู่จำนวนจำกัดในลุ่มน้ำบางปะกง แต่มีความต้องการน้ำจำนวนมาก อีกทั้งยังประสบปัญหาน้ำเค็มอย่างหนัก เรื่องที่สำคัญมากที่สุดอีกเรื่อง คือ ระบบนิเวศ ถ้าระบบนิเวศของลุ่มน้ำบางปะกงเสียหาย สิ่งมีชีวิตต่าง ๆ รวมถึงประชาชนในบริเวณนั้นจะต้องใช้ชีวิตลำบาก เรื่องสำคัญอีกอย่าง คือ ถ้าโครงการ SEA และโครงการจัดทำผังน้ำ ลุ่มน้ำบางปะกง น่าจะดำเนินการไปพร้อม ๆ กัน จะถือว่าเป็นสุดยอดโครงการ และอีกเรื่องคืออยากให้ความสำคัญกับโครงการเล็ก ๆ เพราะโครงการเล็กสามารถรับมือกับ	สนทช.และที่ปรึกษาขอรับข้อคิดเห็นและข้อเสนอแนะไปแก้ไขข้อมูล และพิจารณาในการศึกษาต่อไป	

สรุปประเด็นข้อคิดเห็น/ข้อเสนอแนะ	การชี้แจงและการนำไปใช้ประกอบการศึกษา	การข้อคิดเห็น/ข้อเสนอแนะ
การเปลี่ยนแปลงของสภาพอากาศได้ค่อนข้างมาก รวมถึงสร้างความมั่นคงให้กับชุมชนในพื้นที่ได้อย่างทั่วถึง ท้ายที่สุดอยากให้รวบรวมข้อมูลท่อระบายน้ำของโครงการที่สำคัญด้วย 2.การจัดทำลุ่มน้ำ ขอให้พิจารณาผังเมืองที่กำหนดไว้ร่วมด้วย โดยปัจจุบันผังเมืองในจังหวัดฉะเชิงเทราใช้ผัง EEC และปัจจุบันกรมโยธาธิการและผังเมืองกำลังดำเนินการวางผังเมืองในแต่ละอำเภอขึ้นใหม่ ขอให้ประสานกรมโยธาธิการและผังเมืองเพื่อใช้ประกอบการวางแผนผังน้ำด้วย 3. เมื่อดำเนินการแล้วเสร็จจะประกาศใช้แบบไหน และข้อกำหนดในผังน้ำมีข้อห้ามตามกฎหมายหรือไม่ 4. เมื่อโครงการแล้วเสร็จจะสามารถลางไฟล์ GIS ให้ท้องถิ่นได้หรือไม่		

สรุปประเด็นข้อคิดเห็น/ข้อเสนอแนะ	การชี้แจงและการนำไปใช้ประกอบการศึกษา	การข้อคิดเห็น/ข้อเสนอแนะ
2. นายวรพจน์ กุศลสงเคราะห์กุล **รองประธานสภาเกษตรกร จ.ฉะเชิงเทรา** 1. กรณีเกิดอุทกภัยน้ำท่วมฉะเชิงเทรา ปี 2554 และ ปี 2556 โดยเป็นน้ำที่ปล่อยมาจากกรุงเทพมหานคร นอกจากนั้นยังมีปัญหาสิ่งกีดขวางทางน้ำ เช่นการสร้างสะพานรถไฟ ทำให้น้ำท่วมสูงขึ้น 30 เซนติเมตร ส่งผลกระทบให้ฉะเชิงเทราเกิดน้ำท่วมครั้งใหญ่ 2. เรียกร้องให้ภาครัฐหรือจังหวัดข้างเคียงให้ดำเนินการบริหารจัดการน้ำ โดยคำถึงพื้นที่จังหวัดจังหวัดฉะเชิงเทราด้วย เนื่องจากเป็นพื้นที่ปลายน้ำของพื้นที่ลุ่มน้ำ 3. โครงการพัฒนาระเบียงเศรษฐกิจพิเศษภาคตะวันออก (Eastern Economic Corridor :EEC) ที่กำลังดำเนินการจะชาวเกษตรกรอำเภอแปดริ้ว จังหวัดฉะเชิงเทรา จะได้รับผลประโยชน์จากโครงการนี้หรือไม่ และขอให้หน่วยงานที่เกี่ยวข้องคำถึงเรื่องการบริหารจัดการน้ำให้ดีไม่ให้เกิดการแย่งชิงน้ำระหว่างภาคเกษตรและอุตสาหกรรม 4. เกษตรกรผู้อยู่ริมฝั่งแม่น้ำบางปะกงประสบปัญหาน้ำกัดเซาะตลิ่ง และยังขาดงบประมาณในส่วนนี้เพื่อเพื่อแก้ไขปัญหา	สนทช.และที่ปรึกษาขอรับข้อคิดเห็นและข้อเสนอแนะไปแก้ไขข้อมูล และพิจารณาในการศึกษาต่อไป	

สรุปประเด็นข้อคิดเห็น/ข้อเสนอแนะ	การชี้แจงและการนำไปใช้ประกอบการศึกษา	การข้อคิดเห็น/ข้อเสนอแนะ
3. นายจักรกริช ไชยเนตร **อาจารย์มหาวิทยาลัยราชภัฏราชนครินทร์** 1. เห็นด้วยกับการจัดทำผังน้ำ และเมื่อมีการประกาศใช้ พรบ.ผังน้ำ แล้วมีข้อห่วงกังวลเรื่องความขัดแย้งของคนที่มีวิถีชีวิตตามลำน้ำ 2. และขอให้มีการรับฟังความคิดเห็นจากผู้ที่ได้รับผลกระทบโดยตรง โดยเฉพาะผู้ที่ใช้ประโยชน์ที่ดินตามลำน้ำ	สนทช.และที่ปรึกษาขอรับข้อคิดเห็นและข้อเสนอแนะไปแก้ไขข้อมูล และพิจารณาในการศึกษาต่อไป	
4. นายศักดา ทองประสิทธิ์ **คณะกรรมการลุ่มน้ำ** 1. มีข้อห่วงกังวลเรื่องการช่วงคาบเกี่ยวระหว่างช่วงเวลาของการจัดทำผังน้ำ และ การประกาศบังคับใช้ เนื่องจากในปัจจุบันมีโครงการ EEC กังวลเรื่องการแย่งชิงน้ำระหว่างภาคอุตสาหกรรมกับการเกษตร จากการขออนุมัติสูบน้ำของภาคอุตสาหกรรม เพื่อนำไปผลิตเป็นน้ำประปาชาย หรือเรื่องขอบเขตการแบ่งจ่ายน้ำไปยัง EEC	-บริษัทที่สูบน้ำจากแม่น้ำบางปะกง ที่ปรึกษามีข้อมูลในเรื่องดังกล่าว จะนำมาศึกษาในเรื่องของรายละเอียดสมดุลน้ำต่อไป -ตาม พรบ. น้ำ กำหนดให้ สนทช. ทำการศึกษาให้แล้วเสร็จภายใน 2 ปี ในส่วนของการประกาศออกเป็นกฎหมายขึ้นอยู่กับขั้นตอนของกฎหมายอีกครั้ง	

สรุปประเด็นข้อคิดเห็น/ข้อเสนอแนะ	การชี้แจงและการนำไปใช้ประกอบการศึกษา	การข้อคิดเห็น/ข้อเสนอแนะ
2. ในการจัดทำผังน้ำควรคำนึงถึงกระบวนการมีส่วนร่วมของประชาชนเป็นอย่างมาก ทางหน่วยงานที่เกี่ยวข้องควรเข้าไปชี้แจงกับผู้ได้รับผลกระทบโดยตรง โดยเฉพาะประชาชนที่อาศัยอยู่บริเวณตามลำน้ำ โดยแจ้งรายละเอียดผ่านผู้นำชุมชน กำนัน ผู้ใหญ่บ้าน หรือชาวบ้านโดยตรง และเมื่อจัดทำร่างผังแล้ว ควรนำกลับมาให้ผู้ได้รับผลกระทบตรวจสอบและเสนอแนะ พร้อมเสนอแนะมาตรการและวิธีการเยี่ยวยาประชาชนผู้ที่เสียผลประโยชน์จากการจัดทำผังน้ำ	-สนทช.และที่ปรึกษาขอรับข้อคิดเห็นและข้อเสนอแนะไปแก้ไขข้อมูล และพิจารณาในการศึกษาต่อไป	
5. นายสรายุทธ์ สนรักษา **คณะทำงานน้ำรอบนิคมอมตะนคร ชลบุรี** 1. การแบ่งขอบเขตพื้นที่ลุ่มน้ำบางปะกง โดยเฉพาะบริเวณรอยต่อของสมุทรปราการและฉะเชิงเทราซึ่งไม่ตรงกับความเป็นจริงในเรื่องของสันปันน้ำ	-ใน พรบ. น้ำ ประกาศว่าในการกำหนดขอบเขตลุ่มน้ำให้คำนึงถึง สภาพอุทกวิทยา สภาพภูมิศาสตร์ ระบบนิเวศ การตั้งถิ่นฐานการผังเมือง ผังน้ำ และขอบเขตการปกครอง ในกรณีที่เราเห็นสนปันน้ำชัดเจน - ในกรณีพื้นที่ราบถ้าน้ำไหล 2 ทิศทาง สนทช. ได้ร่วมกับกรมการปกครอง ยึดขอบเขตการปกครอง หรือแนวถนน แนวคลอง โดยใช้แผนที่ 1: 4,000 เป็นเครื่องในการแบ่งพื้นที่ - ในกรณีที่ สนทช. ต้องตัดสินใจว่าจะแบ่งขอบเขตพื้นที่ที่ไม่ชัดเจน จะยึดหลักการใน	

สรุปประเด็นจัดกลุ่ม/ข้อเสนอแนะ	การรับฟังและการนำไปใช้ประกอบการศึกษา	
7. นายเกรียงศักดิ์ จุลบาล ผู้ช่วยเลขาธิการสำนักงานจังหวัดการน้ำ 1. เห็นควรให้ศึกษาปัญหาและความต้องการที่แท้จริงในแต่ละพื้นที่ โดยเฉพาะในพื้นที่ที่มีการร้องเรียนเรื่องน้ำ และอาจมีการร้องเรียนเพิ่มเติมในอนาคต เพื่อให้ทราบถึงสาเหตุที่แท้จริงของปัญหาและสามารถแก้ไขปัญหาได้อย่างตรงจุด 2. ควรมีการประชาสัมพันธ์ให้ประชาชนในพื้นที่ได้รับทราบข้อมูลข่าวสารเกี่ยวกับโครงการอย่างทั่วถึง เพื่อให้ประชาชนมีความเข้าใจและมีส่วนร่วมในการดำเนินโครงการ	สมพร และคำปรึกษาของรับจัดโครงร่างและข้อเสนอแนะในการศึกษา (ต่อไป)	สมพร และคำปรึกษาของรับจัดโครงร่างและข้อเสนอแนะในการศึกษา (ต่อไป)
8.นายนฤนุศร์ จันทร์จัน นายกองค์การบริหารส่วนตำบลคลองจันทิล 1.เนื่องจากมีโครงการนี้เกิดความล่าช้าจึง เสนอแนวทางว่าในมีส่วนร่วมในการจัดทำน้ำในครั้งๆ กระบวนการทำงานให้ดีขึ้นและรวดร่วมกับประชาชนผู้ร่วมอยู่ร่วมกันในครั้งต่อไป การจัดทำน้ำในครั้งให้ดีขึ้นและรวดเร็วขึ้นและมีประสิทธิภาพ ทางที่ดีควรมาพิจารณาว่าจุดที่เหมาะสมที่จะสร้างในปัญหาอย่างไร เพราะมีหลายจุดที่ควรมาพิจารณาร่วมกันใหม่	สมพร และคำปรึกษาของรับจัดโครงร่างและข้อเสนอแนะในการศึกษา (ต่อไป)	สมพร และคำปรึกษาของรับจัดโครงร่างและข้อเสนอแนะในการศึกษา (ต่อไป)

สรุปประเด็นจัดกลุ่ม/ข้อเสนอแนะ	การรับฟังและการนำไปใช้ประกอบการศึกษา	
9.นายวรเดช ศิริสุขวัฒน์ กรรมการกลุ่มน้ำบางปะกี้ 1. การจัดการน้ำประชาชนมีส่วนร่วมกันน้อย เนื่องจากไม่มีความรวมกลุ่มกันในการจัดการ ปัญหาของตนเองจากแต่ละกลุ่มที่ได้ลงพื้นที่ ประชาชนมีความต้องการน้ำเพื่อการเกษตรเป็นหลัก ประมาณ 400 แห่งจาก ร้องขอมาแต่ละแห่งต้องการน้ำเพื่อการเกษตรเป็นหลัก ประมาณ 80 แห่งจาก 2 ตำบล ทั้งตำบลบางปะกง และตำบลบางปะกี้ ประมาณ 320 แห่ง ซึ่งใน

(2) การได้รับความรู้ ความเข้าใจเกี่ยวกับโครงการในการประชุม

-เวทีที่ 1 พบว่า ผู้ตอบแบบสอบถามการได้รับความรู้ ความเข้าใจเกี่ยวกับโครงการในการประชุมในประเด็นวัตถุประสงค์ของการประชุม วัตถุประสงค์ของโครงการ ขอบเขตการศึกษา แผนการดำเนินงานและผลประโยชน์ที่จะได้รับ หลักการและแนวคิดในการจัดทำผังน้ำ และการดำเนินงานด้านการมีส่วนร่วมของประชาชน อยู่ในระดับเข้าใจ

-เวทีที่ 2 พบว่า ผู้ตอบแบบสอบถามการได้รับความรู้ ความเข้าใจเกี่ยวกับโครงการในการประชุมในประเด็นวัตถุประสงค์ของการประชุม อยู่ในระดับเข้าใจมาก สำหรับประเด็น วัตถุประสงค์ของโครงการ ขอบเขตการศึกษา แผนการดำเนินงานและผลประโยชน์ที่จะได้รับ หลักการและแนวคิดในการจัดทำผังน้ำ และการดำเนินงานด้านการมีส่วนร่วมของประชาชน อยู่ในระดับเข้าใจ

ภาพรวมทั้งสองเวทีการรับฟังความคิดเห็น พบว่า ผู้ตอบแบบสอบถามการได้รับความรู้ ความเข้าใจเกี่ยวกับโครงการในการประชุมในประเด็นวัตถุประสงค์ของการประชุม วัตถุประสงค์ของโครงการ ขอบเขตการศึกษา แผนการดำเนินงานและผลประโยชน์ที่จะได้รับ หลักการและแนวคิดในการจัดทำผังน้ำ และการดำเนินงานด้านการมีส่วนร่วมของประชาชน อยู่ในระดับเข้าใจ **(ตารางที่ 9)**

ตารางที่ 9 การได้รับความรู้ ความเข้าใจเกี่ยวกับโครงการในการประชุม

การได้รับความรู้ ความเข้าใจเกี่ยวกับโครงการในการประชุม	ค่าเฉลี่ยแต่ละเวที		ค่าเฉลี่ยภาพรวม
	1	2	
วัตถุประสงค์ของการประชุม	2.20 (เข้าใจ)	2.27 (เข้าใจมาก)	2.24 (เข้าใจ)
วัตถุประสงค์ของโครงการ	2.20 (เข้าใจ)	2.17 (เข้าใจ)	2.18 (เข้าใจ)
ขอบเขตการศึกษา	2.08 (เข้าใจ)	2.12 (เข้าใจ)	2.11 (เข้าใจ)
แผนการดำเนินงานและผลประโยชน์ที่จะได้รับ	2.10 (เข้าใจ)	2.08 (เข้าใจ)	2.09 (เข้าใจ)
หลักการและแนวคิดในการจัดทำผังน้ำ	2.20 (เข้าใจ)	2.21 (เข้าใจ)	2.21 (เข้าใจ)
การดำเนินด้านการมีส่วนร่วมของประชาชน	2.06 (เข้าใจ)	2.07 (เข้าใจ)	2.06 (เข้าใจ)

หมายเหตุ - การแปรความหมายของการได้รับความรู้ ความเข้าใจเกี่ยวกับโครงการในการประชุม
0.00-0.74 หมายถึง ไม่เข้าใจ 0.75-1.49 หมายถึง ไม่เข้าใจ
1.50-2.24 หมายถึง เข้าใจ 2.25-3.00 หมายถึง เข้าใจมาก

(3) ความสนใจในข้อมูลข่าวสารจากการศึกษาของโครงการภายหลังจากการประชุม

-เวทีที่ 1 พบว่า ผู้ตอบแบบสอบถามมีความสนใจในข้อมูลข่าวสารจากการศึกษาของโครงการภายหลังจากการประชุม อันดับหนึ่งด้านข้อมูลด้านประโยชน์ที่จะได้รับจากการมีโครงการนี้ มีร้อยละ 66.0 รองลงมาด้านข้อมูลผลกระทบที่เกิดจากการพัฒนาโครงการ มีร้อยละ 58.0

-เวทีที่ 2 พบว่า ผู้ตอบแบบสอบถามมีความสนใจในข้อมูลข่าวสารจากการศึกษาของโครงการภายหลังจากการประชุม อันดับหนึ่งด้านข้อมูลด้านประโยชน์ที่จะได้รับจากการมีโครงการนี้ มีร้อยละ 66.3 รองลงมาด้านฐานข้อมูลที่ใช้ในการศึกษามีร้อยละ 53.9

ภาพรวมทั้งสองเวทีการรับฟังความคิดเห็น พบว่า ผู้ตอบแบบสอบถามมีความสนใจในข้อมูลข่าวสารจากการศึกษาของโครงการภายหลังจากการประชุม อันดับหนึ่งด้านข้อมูลด้านประโยชน์ที่จะได้รับจากการมีโครงการนี้ มีร้อยละ 66.2 รองลงมาด้านฐานข้อมูลที่ใช้ในการศึกษาโครงการ มีร้อยละ 50.4 **(ตารางที่ 10)**

ตารางที่ 10 ความสนใจในข้อมูลข่าวสารจากการศึกษาของโครงการภายหลังจากการประชุม

ความสนใจในข้อมูลข่าวสารจากการศึกษาของโครงการภายหลังจากการประชุม	ร้อยละที่ได้รับในแต่ละเวที		ร้อยละภาพรวม
	1	2	
ฐานข้อมูลที่ใช้ในการศึกษา	44.0%	53.9%	50.4%
ข้อมูลด้านประโยชน์ที่จะได้รับจากการมีโครงการนี้	66.0%	66.3%	66.2%
ข้อมูลผลกระทบที่เกิดจากการพัฒนาโครงการ	58.0%	41.6%	47.5%
ข้อมูลกิจกรรมการมีส่วนร่วมและการรับฟังความคิดเห็น	32.0%	39.3%	36.7%

(4) วิธีการที่เหมาะสมในการรับทราบข้อมูลข่าวสารของโครงการ

-เวทีที่ 1 พบว่า ผู้ตอบแบบสอบถามมีความประสงค์วิธีการที่เหมาะสมในการรับทราบข้อมูลข่าวสารของโครงการ อันดับหนึ่งการจัดประชุม/สัมมนา มีร้อยละ 64.0 รองลงมา แจ้งข่าวสารผ่านโซเชียลมีเดีย เช่น เว็บไซต์ ไลน์ เฟสบุ๊ค มีร้อยละ 62.0

-เวทีที่ 2 พบว่า ผู้ตอบแบบสอบถามมีความประสงค์วิธีการที่เหมาะสมในการรับทราบข้อมูลข่าวสารของโครงการ อันดับหนึ่งส่งจดหมายแจ้งข่าวสารโครงการโดยตรง มีร้อยละ 66.3 รองลงมา แจ้งข่าวสารผ่านโซเชียลมีเดีย เช่น เว็บไซต์ ไลน์ เฟสบุ๊ค มีร้อยละ 56.2

ภาพรวมทั้งสองเวทีการรับฟังความคิดเห็น พบว่า ผู้ตอบแบบสอบถามมีความประสงค์วิธีการที่เหมาะสมในการรับทราบข้อมูลข่าวสารของโครงการ อันดับหนึ่ง ส่งจดหมายแจ้งข่าวสารโครงการโดยตรง และแจ้งข่าวสารผ่านโซเชียลมีเดีย เช่น เว็บไซต์ ไลน์ เฟสบุ๊ค มีร้อยละ 58.3 รองลงมา การจัดประชุม/สัมมนา มีร้อยละ 54.7 **(ตารางที่ 11)**

ตารางที่ 11 วิธีการที่เหมาะสมในการรับทราบข้อมูลข่าวสารของโครงการ

วิธีการที่เหมาะสมในการรับทราบข้อมูลข่าวสารของโครงการ	ร้อยละที่ได้รับในแต่ละเวที		ร้อยละภาพรวม
	1	2	
ส่งจดหมายแจ้งข่าวสารโครงการโดยตรง	44.0%	66.3%	58.3%
ติดประกาศตามหน่วยงานราชการ/ท้องถิ่น	26.0%	33.7%	30.9%
แจ้งผ่านผู้นำชุมชน	26.0%	28.1%	27.3%
การจัดประชุม/สัมมนา	64.0%	49.4%	54.7%
วิทยุชุมชน/หอกรจายข่าวหมู่บ้าน	10.0%	23.6%	18.7%
จัดเจ้าหน้าที่เข้าไปชี้แจ้งในพื้นที่	36.0%	31.5%	33.1%
แจ้งข่าวสารผ่านโซเชียลมีเดีย เช่น เว็บไซต์ ไลน์ เฟสบุ๊ค	62.0%	56.2%	58.3%
อื่น ๆ	0.0%	1.1%	0.7%

(5) การประเมินความพึงพอใจต่อการจัดประชุมรับฟังความคิดเห็น

-เวทีที่ 1 พบว่า ผู้ตอบแบบสอบถามการประเมินความพึงพอใจต่อการจัดประชุมรับฟังความคิดเห็น ในด้านการประชาสัมพันธ์และการแจ้งเชิญประชุม เอกสารประกอบการประชุม แผ่นพับ การจัดบอร์ดนิทรรศการ รูปแบบและวิธีการนำเสนอข้อมูลโครงการ การบรรยายของวิทยากรในภาพรวม ความเหมาะสมของเวลาที่นำเสนอข้อมูลในภาพรวม ช่วงเวลาในการประชุม การเปิดโอกาสให้ผู้เข้าร่วมประชุมมีส่วนร่วมแสดงความคิดเห็น การตอบข้อซักถามของที่ปรึกษา ความเหมาะสมของสถานที่ประชุม และการอำนวยความสะดวก (เช่น การต้อนรับ การลงทะเบียน ฯลฯ) อยู่ในระดับความพึงพอใจมาก

-เวทีที่ 2 พบว่า ผู้ตอบแบบสอบถามการประเมินความพึงพอใจต่อการจัดประชุมรับฟังความคิดเห็นในด้านการประชาสัมพันธ์และการแจ้งเชิญประชุม เอกสารประกอบการประชุม แผ่นพับ การจัดบอร์ดนิทรรศการ รูปแบบและวิธีการนำเสนอข้อมูลโครงการ การบรรยายของวิทยากรในภาพรวม ความเหมาะสมของเวลาที่นำเสนอข้อมูลในภาพรวม ช่วงเวลาในการประชุม การเปิดโอกาสให้ผู้เข้าร่วมประชุมมีส่วนร่วมแสดงความคิดเห็น การตอบข้อซักถามของที่ปรึกษา ความเหมาะสมของสถานที่ประชุม และการอำนวยความสะดวก (เช่น การต้อนรับ การลงทะเบียน ฯลฯ) อยู่ในระดับความพึงพอใจมาก

ภาพรวมทั้งสองเวทีการรับฟังความคิดเห็น พบว่า ผู้ตอบแบบสอบถามการประเมินความพึงพอใจต่อการจัดประชุมรับฟังความคิดเห็นในด้านการประชาสัมพันธ์และการแจ้งเชิญประชุม เอกสารประกอบการประชุม แผ่นพับ การจัดบอร์ดนิทรรศการ รูปแบบและวิธีการนำเสนอข้อมูลโครงการ การบรรยายของวิทยากรในภาพรวม ความเหมาะสมของเวลาที่นำเสนอข้อมูลในภาพรวม ช่วงเวลาในการประชุม การเปิดโอกาสให้ผู้เข้าร่วมประชุมมีส่วนร่วมแสดงความคิดเห็น การตอบข้อซักถามของที่ปรึกษา ความเหมาะสมของสถานที่ประชุม และการอำนวยความสะดวก (เช่น การต้อนรับ การลงทะเบียน ฯลฯ) อยู่ในระดับความพึงพอใจมาก **(ตารางที่ 12)**

ตารางที่ 12 การประเมินความพึงพอใจต่อการจัดประชุมรับฟังความคิดเห็น

การประเมินความพึงพอใจต่อการจัดประชุมรับฟังความคิดเห็น	ค่าเฉลี่ยแต่ละเวที		ค่าเฉลี่ยภาพรวม
	1	2	
การประชาสัมพันธ์และการแจ้งเชิญประชุม	3.52 (มาก)	3.79 (มาก)	3.69 (มาก)
เอกสารประกอบการประชุม	3.60 (มาก)	3.71 (มาก)	3.67 (มาก)
แผ่นพับ	3.68 (มาก)	3.60 (มาก)	3.63 (มาก)
การจัดบอร์ดนิทรรศการ	3.46 (มาก)	3.60 (มาก)	3.55 (มาก)
รูปแบบและวิธีการนำเสนอข้อมูลโครงการ	3.54 (มาก)	3.73 (มาก)	3.66 (มาก)
การบรรยายของวิทยากรในภาพรวม	3.66 (มาก)	3.85 (มาก)	3.78 (มาก)
ความเหมาะสมของเวลาที่นำเสนอข้อมูลในภาพรวม	3.66 (มาก)	3.74 (มาก)	3.71 (มาก)
ช่วงเวลาในการประชุม	3.52 (มาก)	3.71 (มาก)	3.64 (มาก)
การเปิดโอกาสให้ผู้เข้าร่วมประชุมมีส่วนร่วมแสดงความคิดเห็น	4.02 (มาก)	3.93 (มาก)	3.96 (มาก)
การตอบข้อซักถามของที่ปรึกษา	3.84 (มาก)	3.79 (มาก)	3.81 (มาก)
ความเหมาะสมของสถานที่ประชุม	3.82 (มาก)	3.94 (มาก)	3.90 (มาก)
การอำนวยความสะดวก (เช่น การต้อนรับ การลงทะเบียน ฯลฯ)	4.08 (มาก)	4.08 (มาก)	4.08 (มาก)

หมายเหตุ - การแปรความหมายของการได้รับความรู้ ความเข้าใจเกี่ยวกับโครงการในการประชุม
1.00-1.80 หมายถึง น้อยที่สุด 1.80-2.60 หมายถึง น้อย
2.61-3.40 หมายถึง ปานกลาง 3.41-4.20 หมายถึง มาก
4.21-5.00 หมายถึง มากที่สุด

(6) ความคิดเห็นและข้อเสนอแนะที่มีต่อโครงการฯ เพิ่มเติม

1. การจัดทำผังน้ำเป็นสิ่งที่ดี แต่ต้องบริหารจัดการน้ำอย่างเป็นธรรม ผู้สูญเสียต้นทางการได้รับการเยี่ยวยาเป็นอันดับแรก ไม่จัดการน้ำให้เฉพาะปลายทางที่เป็นภาคอุตสาหกรรม แล้วจะทำให้เกิดการต่อต้านการจัดการน้ำขึ้น

2. ควรมีแผนย่อยสำหรับการจัดการปัญหาน้ำ อาทิ น้ำประปาชาดแคลน น้ำเค็ม น้ำท่วม ภัยแล้งและปริมาณการใช้น้ำสำหรับภาคเกษตรภาคอุตสาหกรรม รวมถึงการใช้น้ำ

3. การมีผังน้ำเป็นข้อดี เพราะในปัจจุบันที่ดินมีราคาสูงจึงเกิดการบุกรุกที่ดินที่เป็นที่สาธารณะ ควรมีการประกาศหรือมีที่ดินสาธารณะอย่างชัดเจน ไม่ให้เกิดการบุกรุก

4. ควรมีการศึกษาความหลากหลายทางชีวภาพในพื้นที่ผังน้ำด้วย เพื่อการอนุรักษ์และฟื้นฟูทรัพยากรธรรมชาติ ไม่ให้หายไป

5. ควรมีการจัดรับฟังความคิดเห็นระหว่างการศึกษาอีกหลายๆครั้ง และควรมีการจัดรับฟังความคิดเห็นหลังศึกษาเสร็จ

6. อยากให้เจ้าหน้าที่ของรัฐลงไปสำรวจพื้นที่ด้วยตนเองและไปรับฟังความคิดเห็นในพื้นที่และจะได้นำมาแก้ไขถูกทางและมองเห็นภาพของความเดือดร้อนของ

7. ควรมีการนำผลการศึกษาผังน้ำไปเป็นฐานข้อมูลในการขยายผลการศึกษาข้อมูลเชิงลึกแยกเป็นส่วนย่อย ๆ จะทำให้การจัดจราจรน้ำมีประสิทธิภาพ /อบรมให้ความรู้

8. ต้องการให้นำข้อมูลการบริหารจัดการน้ำนี้ไปให้กลุ่มที่ผู้นำ เช่น วันประชุมประจำเดือนของกำนันผู้ใหญ่บ้านทุกอำเภอ

9. ในเวลาสั้นๆเพียง 3-4 ชั่วโมง และให้ผู้เข้าร่วมรับฟังคำบรรยายกับด้านเอกสารประกอบการบรรยายหรือสุวิธีทัศน์ บุคคลทั่วไปไม่อาจเข้าใจในเนื้อหา ยังไม่เห็นภาพความชัดเจนถึงความต้องการโดยตรง ไม่เข้าใจว่าจะต้องเสนอความเห็นอะไรและสามารถเสนอความคิดเห็นจะมีแต่เป็นบุคคลที่เกี่ยวข้อง

10. มีการจัดประชุมทำโครงการรายอำเภอและจังหวัด ให้ประชาชนในพื้นที่ มีส่วนร่วมแสดงความคิดเห็นและให้ประชาชนสำรองปริมาณน้ำของตนเองแล้วแจ้งรายหมู่บ้าน ตำบล และขอความคิดเห็นของประชาชนในพื้นที่เพื่อนำมาคิดและวิเคราะห์เพิ่ม

11. ต้องการให้นำข้อมูลการบริหารจัดการน้ำนี้ไปให้กลุ่มที่ผู้นำ เช่น วันประชุมประจำเดือนของกำนันผู้ใหญ่บ้านทุกอำเภอ ได้รับรู้และช่วยกันให้ข้อมูลแล้วนำไปใช้ในการจัดทำแผนที่ทำมือของทุกพื้นที่ได้อย่างสมบูรณ์

10. การประชาสัมพันธ์ภายหลังจากการจัดประชุม

ภายหลังการจัดประชุมผังน้ำครั้งที่ 1 (การปฐมนิเทศโครงการ) กลุ่มบริษัทที่ปรึกษาและหน่วยงานที่เกี่ยวข้องได้ดำเนินการประชาสัมพันธ์ผ่านช่องทางการสื่อสารต่าง ๆ ดังนี้

1) ผ่านเว็บไซต์โครงการ (www.waterchartbangpakong.com)
2) สำนักงานทรัพยากรธรรมชาติและสิ่งแวดล้อม จังหวัดสระแก้ว (www.mnre.go.th)
3) สำนักงานอุตสาหกรรม จังหวัดสระบุรี (www.industry.go.th/saraburi)
4) โครงการชลประทาน จังหวัดนครราชสีมา (www.facebook.com/permalink)
5) สำนักชลประทานที่ 9 กรมชลประทาน (www.pis9.rid.go.th)

11. การแสดงความคิดเห็นเพิ่มเติมผ่านช่องทางรับฟังความคิดเห็น

ภายหลังการจัดประชุมผังน้ำครั้งที่ 1 (การประชุมปฐมนิเทศ) กลุ่มบริษัทที่ปรึกษาได้เปิดโอกาสให้ผู้มีส่วนได้ส่วนเสีย และประชาชนผู้สนใจร่วมแสดงความคิดเห็น และข้อเสนอแนะเพิ่มเติมต่อเนื่องภายในระยะเวลา 15 วัน พบว่าไม่มีการแสดงความคิดเห็นเพิ่มเติม โดยมีช่องทางการรับฟังความคิดเห็น ได้แก่

1) บริษัท คอนซัลแทนท์ ออฟ เทคโนโลยี จำกัด 39 ซอยลาดพร้าว 124 ถนนลาดพร้าว แขวงลันพลา เขตวังทองหลาง กรุงเทพฯ 10310 โทร. 0-2934-3233-47 โทรสาร. 0-2934-3248 E-Mail: cot@cot.co.th www.cot.co.th
2) บริษัท ดีไว พลัส จำกัด 343/42 ถนนคลองลำเจียก แขวงนวลจันทร์ เขตบึงกุ่ม กรุงเทพฯ 10240 โทร. 0-2943-9452 โทรสาร. 0-2105-3408 E-Mail: devplus.dewl@gmail.com
3) บริษัท เซ้าท์อี้สท์เอเชียเทคโนโลยี จำกัด 281 ซอยพานิชอนันต์ ถนนสุขุมวิท 71 แขวงคลองตันเหนือ เขตวัฒนา กรุงเทพฯ 10110 โทร. 0-2713-3888 โทรสาร. 0-2713-3889 E-Mail: seatec@seatec.co.th

4) จดหมายอิเล็กทรอนิกส์ (E-mail) ผ่านช่องทาง e-mail: waterchartbangpakong@gmail.com
5) ผู้ประสานงานโครงการ นางสาวครินประภา ดาวรี โทรศัพท์ 0-2934-3233-47 ต่อ 114 โทรสาร 0-2934-3248 โทร. 0-8967-05750 หรือ Line QR CODE ดังรูปที่ 15
6) LINE Official Account ผ่านช่องทาง ผังน้ำลุ่มน้ำบางปะกง หรือ QR CODE ดังรูปที่ 15
7) ผ่านเว็บไซต์โครงการ (http://waterchartbangpakong.com) หรือ QR CODE ดังรูปที่ 15



LINE ผู้ประสานงานโครงการ LINE Official Account เว็บไซต์โครงการ

รูปที่ 15 QR CODE ช่องทางการติดต่อสื่อสารกับโครงการ

ภาคผนวก ฉ.2

สรุปผลการจัดประชุมผังน้ำครั้งที่ 2


โครงการจัดทำผังน้ำ ลุ่มน้ำบางปะกง
สรุปผลการจัดประชุมผังน้ำ ครั้งที่ 2
(ประชุมระดับกลุ่มจังหวัดหรือจังหวัด)
SEATEC
เมษายน 2564

โครงการจัดทำผังน้ำลุ่มน้ำบางปะกง
สรุปผลการจัดประชุมผังน้ำครั้งที่ 2 (การประชุมระดับกลุ่มจังหวัดหรือจังหวัด)

สารบัญ

		หน้า
สารบัญ		ก
สารบัญตาราง		ข
สารบัญรูป		ง
1	บทนำ	1
2	วัตถุประสงค์ของการจัดประชุมผังน้ำ ครั้งที่ 2	1
3	ประโยชน์ที่คาดว่าจะได้รับจากการจัดประชุมผังน้ำครั้งที่ 2	1
4	สถานที่และกำหนดการจัดประชุมน้ำครั้งที่ 2	2
	4.1 สถานที่การจัดประชุม	2
	4.2 กำหนดการจัดประชุม	2
5	พื้นที่เป้าหมายและกลุ่มเป้าหมาย	2
	5.1 พื้นที่เป้าหมาย	2
	5.2 กลุ่มเป้าหมาย	3
6	การแจ้งกำหนดการจัดประชุม ช่องทางการสื่อสาร และการเปิดเผยข้อมูลข่าวสารโครงการ	3
7	สื่อประกอบการประชุม	7
8	ผลการจัดประชุมผังน้ำครั้งที่ 2 (การประชุมระดับจังหวัดหรือกลุ่มจังหวัด)	14
	8.1 จำนวนผู้เข้าร่วมประชุม	14
	8.2 พิธีการการจัดประชุมผังน้ำครั้งที่ 2	14
	8.3 ผู้ดำเนินงานจัดประชุมผังน้ำครั้งที่ 2	21
	8.4 สรุปประเด็นข้อคิดเห็นและข้อเสนอแนะของผู้เข้าร่วมประชุม	22
9	ผลการวิเคราะห์แบบสอบถามจากการรับฟังความคิดเห็นของประชาชน การจัดทำผังน้ำ ครั้งที่ 2 (ประชุมระดับกลุ่มจังหวัดหรือจังหวัด)	44
	9.1 ข้อมูลพื้นฐานของผู้ตอบแบบสอบถาม	44
	9.2 ความคิดเห็นที่มีต่อการดำเนินโครงการจัดทำผังน้ำ ลุ่มน้ำบางปะกง	47
10	การประชาสัมพันธ์ภายหลังจากการจัดประชุม	83
11	การแสดงความคิดเห็นเพิ่มเติมผ่านช่องทางรับฟังความคิดเห็น	84

สารบัญตาราง

ตารางที่		หน้า
8-1	สรุปจำนวนผู้เข้าร่วมประชุม	14
8-2	สรุปประเด็นความคิดเห็น และข้อเสนอแนะต่อโครงการ เวทีที่ 1 (สระแก้ว) : วันจันทร์ที่ 22 มีนาคม พ.ศ. 2564	23
8-3	สรุปประเด็นความคิดเห็น และข้อเสนอแนะต่อโครงการ เวทีที่ 2 (ปราจีนบุรี) : วันอังคารที่ 23 มีนาคม พ.ศ. 2564	28
8-4	สรุปประเด็นความคิดเห็น และข้อเสนอแนะต่อโครงการ เวทีที่ 3 (นครนายก) : วันพุธที่ 24 มีนาคม พ.ศ. 2564	33
8-5	สรุปประเด็นความคิดเห็น และข้อเสนอแนะต่อโครงการ เวทีที่ 4 (ฉะเชิงเทรา) : วันพฤหัสบดีที่ 25 มีนาคม พ.ศ. 2564	35
8-6	สรุปประเด็นความคิดเห็น และข้อเสนอแนะต่อโครงการ เวทีที่ 5 (ชลบุรี) : วันศุกร์ที่ 26 มีนาคม พ.ศ. 2564	41
9-1	เหตุของผู้ตอบแบบสอบถาม	44
9-2	การศึกษาของผู้ตอบแบบสอบถาม	45
9-3	การประกอบอาชีพของผู้ตอบแบบสอบถาม	46
9-4	ตำแหน่ง/สถานภาพทางสังคมของผู้ตอบแบบสอบถาม	47
9-5	ปัญหาด้านน้ำท่วมในแต่ละพื้นที่ลำน้ำสายหลัก	47
9-6	ความถี่ในการเกิดน้ำท่วมในแต่ละพื้นที่ลำน้ำสายหลัก	49
9-7	ปีที่เกิดปัญหาน้ำท่วมหนักที่สุด	50
9-8	ลักษณะการเกิดปัญหาน้ำท่วมในแต่ละพื้นที่ลำน้ำสายหลัก	51
9-9	ระดับความสูงและระยะเวลาการเกิดน้ำท่วม	53
9-10	แหล่งน้ำเพื่อการบริโภค	54
9-11	ปัญหาด้านคุณภาพน้ำเพื่อการบริโภค	55
9-12	ลักษณะปัญหาด้านคุณภาพน้ำเพื่อการบริโภค	57
9-13	ปัญหาขาดแคลนน้ำเพื่อบริโภค/ไม่เพียงพอ	58
9-14	ปีที่เกิดปัญหาขาดแคลนน้ำบริโภคหนักที่สุด	59
9-15	แหล่งน้ำเพื่อการอุปโภค	60
9-16	ปัญหาด้านคุณภาพน้ำเพื่อการอุปโภค	61
9-17	ปัญหาขาดแคลนน้ำเพื่อบริโภค/ไม่เพียงพอ	63
9-18	แหล่งน้ำเพื่อการเกษตรกรรม	64
9-19	ปัญหาขาดแคลนน้ำเพื่อการเกษตรกรรม	65
9-20	ปัญหาน้ำเสียในลำน้ำสายหลัก	67
9-21	แหล่งที่มาของปัญหาน้ำเสีย	68
9-22	ปัญหาน้ำเค็มในลำน้ำสายหลัก	69

สารบัญตาราง (ต่อ)

ตารางที่		หน้า
9-23	ปีที่เกิดปัญหาน้ำเค็มหนักที่สุด	70
9-24	ผลกระทบที่เกิดจากปัญหาน้ำเค็ม	71
9-25	ความคิดเห็นที่มีต่อการบริหารจัดการทรัพยากรน้ำ	73
9-26	ความรู้ ความเข้าใจจากการได้รับข้อมูลโครงการ	74
9-27	ความสนใจในข้อมูลข่าวสารจากการศึกษาของโครงการ	74
9-28	วิธีการที่เหมาะสมในการได้รับข้อมูลโครงการ และการจัดประชุมผังน้ำ ครั้งที่ 2	75
9-29	การประเมินความพึงพอใจต่อการจัดประชุมรับฟังความคิดเห็น	76
9-30	ประเด็นข้อเสนอแนะจากการแบ่งกลุ่ม	76
9-24	ผลกระทบที่เกิดจากปัญหาน้ำเค็ม	71
9-24	ผลกระทบที่เกิดจากปัญหาน้ำเค็ม	71

สารบัญรูป

รูปที่		
6-1	หนังสือเชิญเข้าร่วมประชุมผังน้ำครั้งที่ 2 (การประชุมระดับจังหวัดหรือกลุ่มจังหวัด)	5
6-2	การประชาสัมพันธ์ผ่านสื่อออนไลน์	6
7-1	บอร์ดนิทรรศการ	8
7-2	รูปแสดงตัวอย่างภาพประกอบในวิดีทัศน์โครงการ	10
7-3	รูปแสดงตัวอย่างเอกสารประกอบการประชุม	11
7-4	แบบสอบถามการรับฟังความคิดของประชาชน	12
7-5	ใบคำถามและข้อเสนอแนะ	12
7-6	รูปแสดงตัวอย่างสไลด์การนำเสนอข้อมูล	13
7-7	ตัวอย่างร่างขอบเขตผังน้ำ	13
8-1	บรรยากาศการจัดประชุมผังน้ำครั้งที่ 2	15
8-2	พิธีการการจัดประชุมผังน้ำครั้งที่ 2	20
8-3	ผู้ดำเนินงานจัดประชุมผังน้ำครั้งที่ 2	21
11-1	QR CODE ช่องทางการติดต่อสื่อสารกับโครงการ	84

โครงการจัดทำผังน้ำลุ่มน้ำบางปะกง
สรุปผลการจัดประชุมผังน้ำครั้งที่ 2 (การประชุมระดับกลุ่มจังหวัดหรือจังหวัด)

1. บทนำ

การมีส่วนร่วมในการบริหารทรัพยากรน้ำ ตามเจตนารมณ์แห่งพระราชบัญญัติทรัพยากรน้ำ พ.ศ. 2561 มุ่งมั่นให้เกิดการบูรณาการเกี่ยวกับการจัดสรร การใช้ การพัฒนา การบริหารจัดการ การบำรุงรักษา การฟื้นฟู การอนุรักษ์ทรัพยากรน้ำ และสิทธิในน้ำ เพื่อให้ทุกหน่วยงานที่เกี่ยวข้อง สามารถบริหารทรัพยากรน้ำให้มีความประสานสอดคล้องกันในทุกมิติอย่างสมดุลและยั่งยืน รวมทั้ง วางหลักเกณฑ์ในการทำประกันสิทธิขั้นพื้นฐานของประชาชนในการเข้าถึงทรัพยากรน้ำสาธารณะ ตลอดจนจัดให้มีองค์กรบริหารจัดการทรัพยากรน้ำทั้งในระดับชาติ ระดับลุ่มน้ำ และระดับองค์กรผู้ใช้น้ำ ซึ่งสะท้อนการมีส่วนร่วมของประชาชน เพื่อร่วมกันบริหารทรัพยากรน้ำอย่างมีประสิทธิภาพ และประสิทธิผล

"การมีส่วนร่วมของประชาชน" หมายถึงการที่ประชาชนเข้าไปร่วมกิจกรรมอย่างใดอย่างหนึ่งเพื่อผลประโยชน์ของประชาชนโดยส่วนรวมอย่างแท้จริง ทั้งนี้ ต้องอยู่บนพื้นฐานของการที่ประชาชนจะต้องมีอิสระในการคิด มีความรู้ความสามารถในการกระทำและมีความเต็มใจที่จะเข้าร่วม กิจกรรมนั้น ๆ โดยที่การมีส่วนร่วมของประชาชนจะต้องมีลักษณะการเข้าร่วมอย่างครบวงจร ตั้งแต่ต้นจนถึงที่สุด กล่าวคือ เริ่มตั้งแต่การเกิดจิตสำนึกในตนเองและถือเป็นภาระหน้าที่ของตน ร่วมคิด ร่วมกันวางแผน ร่วมดำเนินการ ร่วมกันติดตาม ประเมินผลร่วมรับผลประโยชน์ (ระเบียบสำนักนายกรัฐมนตรีว่าด้วยการรับฟังความคิดเห็นของประชาชน พ.ศ. 2548)

ดังนั้นการดำเนินงานโครงการด้านประชาสัมพันธ์และการมีส่วนร่วมของประชาชน ในครั้งนี้เป็นการเข้าปรึกษาหารือ การให้ผู้มีส่วนได้เสียเข้ามามีบทบาทในการพิจารณาข้อมูลในระดับพื้นที่ และสร้างความร่วมมือด้วยกัน จึงได้จัดประชุมผังน้ำครั้งที่ 2 (ประชุมระดับกลุ่มจังหวัดหรือจังหวัด) โครงการจัดทำผังน้ำลุ่มน้ำบางปะกง

2. วัตถุประสงค์ของการจัดประชุมผังน้ำครั้งที่ 2

1) เพื่อชี้แจงข้อมูลรายละเอียดของโครงการให้กลุ่มเป้าหมายที่เกี่ยวข้องรับทราบโดยภาพรวมของโครงการ ได้แก่ ความเป็นมา วัตถุประสงค์ของโครงการ วัตถุประสงค์ของการศึกษา พื้นที่ศึกษา ขอบเขตการศึกษา และแผนการดำเนินงานของโครงการ

2) เพื่อนำเสนอ (ร่าง) แผนที่แผนผัง ข้อมูลประกอบผังที่เกี่ยวข้องทั้งด้านน้ำท่วมและภัยแล้ง อาทิ ขอบเขตพื้นที่น้ำท่วมและพื้นที่เสี่ยงภัยแล้ง

3) เพื่อให้ผู้เข้าร่วมประชุมเข้าใจทั้งประโยชน์ของผังน้ำและแนวทางการใช้ประโยชน์

4) เพื่อรับฟังความคิดเห็นและการมีส่วนร่วมในการจัดทำผังน้ำ

3. ประโยชน์ที่คาดว่าจะได้รับจากการจัดประชุมผังน้ำครั้งที่ 2

1) ผู้ที่เกี่ยวข้องในระดับพื้นที่ได้รับทราบข้อมูลข่าวสารการดำเนินการของโครงการอย่างต่อเนื่อง

2) ผู้ที่เกี่ยวข้องในระดับพื้นที่ได้ร่วมตรวจสอบข้อมูล แก้ไข และข้อเสนอแนะต่อการดำเนินการจัดทำร่างผังน้ำ

3) ผู้ที่เกี่ยวข้องมีความเข้าใจถึงประโยชน์ของผังน้ำและวิธีใช้

4. สถานที่และกำหนดการจัดประชุมน้ำครั้งที่ 2

4.1 สถานที่การจัดประชุม

การดำเนินการจัดประชุมผังน้ำครั้งที่ 2 (การประชุมระดับกลุ่มจังหวัดหรือจังหวัด) โครงการจัดทำผังน้ำลุ่มน้ำบางปะกง จัดขึ้นระหว่างวันที่ 22-26 มีนาคม พ.ศ. 2564 เวลา 08.30-12.00 น. โดยมีรายละเอียดดังนี้

เวทีที่ 1	วันจันทร์ที่ 22 มีนาคม 2564	ณ ห้องประชุมบูรพา ชั้น 4 ศาลากลางจังหวัดสระแก้ว
เวทีที่ 2	วันอังคารที่ 23 มีนาคม 2564	ณ หอประชุมที่ว่าการอำเภอเมืองปราจีนบุรี จังหวัดปราจีนบุรี
เวทีที่ 3	วันพุธที่ 24 มีนาคม 2564	ณ หอประชุมที่ว่าการอำเภอเมืองนครนายก จังหวัดนครนายก
เวทีที่ 4	วันพฤหัสบดีที่ 25 มีนาคม 2564	ณ หอประชุมที่ว่าการอำเภอเมืองฉะเชิงเทรา จังหวัดฉะเชิงเทรา
เวทีที่ 5	วันศุกร์ที่ 26 มีนาคม 2564	ณ ศาลาประชาคม ชั้น 2 ที่ว่าการอำเภอพนัสนิคม จังหวัดชลบุรี

4.2 กำหนดการจัดประชุม

08.30 – 09.00 น.	ลงทะเบียนและรับเอกสาร
09.00 – 09.15 น.	กล่าวเปิดประชุมผังน้ำครั้งที่ 2
09.15 – 09.40 น.	นำเสนอภาพรวมการจัดทำผังน้ำ ลุ่มน้ำบางปะกง
09.40 – 10.10 น.	นำเสนอการจัดทำผังน้ำระดับพื้นที่ที่เกี่ยวข้องในแต่ละจังหวัด
10.10 – 10.30 น.	พักรับประทานอาหารว่าง
10.30 – 11.30 น.	แยกกลุ่มย่อยจำนวน 5 กลุ่ม (ตามพื้นที่เส้นลำน้ำหลัก) ที่มีความเกี่ยวข้องกับการจัดทำผังน้ำในระดับพื้นที่โดยมีผู้เชี่ยวชาญเป็นวิทยากรกระบวนการและมีเจ้าหน้าที่สนับสนุน
11.30 – 12.00 น.	สรุปประเด็นและข้อเสนอแนะในภาพรวม
12.00	กล่าวปิดการจัดประชุมผังน้ำครั้งที่ 2

5. พื้นที่เป้าหมายและกลุ่มเป้าหมาย

5.1 พื้นที่เป้าหมาย

ในการประชุมผังน้ำครั้งที่ 2 เป็นการประชุมระดับกลุ่มจังหวัดหรือจังหวัด ประกอบด้วย กรุงเทพมหานคร และ 5 กลุ่มจังหวัดดังนี้

1) กลุ่มจังหวัดภาคตะวันออก 1 ประกอบด้วย จังหวัดชลบุรี และจังหวัดฉะเชิงเทรา

2) กลุ่มจังหวัดภาคตะวันออก 2 ประกอบด้วย จังหวัดนครนายก จังหวัดปราจีนบุรี จังหวัดสระแก้ว และจังหวัดจันทบุรี

3) กลุ่มจังหวัดภาคตะวันออกเฉียงเหนือตอนล่าง 1 ประกอบด้วย จังหวัดนครราชสีมา

4) กลุ่มจังหวัดภาคกลางตอนบน ประกอบด้วย จังหวัดสระบุรี

5) กลุ่มจังหวัดภาคกลางและปริมณฑล ประกอบด้วย จังหวัดสมุทรปราการ และ จังหวัดปทุมธานี

5.2 กลุ่มเป้าหมาย

ในการประชุมผังน้ำครั้งที่ 2 ได้กำหนดกลุ่มเป้าหมายที่เกี่ยวข้องกับการบริหารทรัพยากรน้ำตามประกาศคณะกรรมการทรัพยากรน้ำแห่งชาติ เรื่อง หลักเกณฑ์และวิธีการรับฟังความคิดเห็นในการจัดทำนโยบายและแผนแม่บทเกี่ยวกับการบริหารทรัพยากรน้ำ พ.ศ. 2564 ประกอบด้วยกลุ่มหลักๆ ดังนี้

1) หน่วยงานของรัฐ ประกอบด้วย โยธาธิการและผังเมืองจังหวัด โครงการขอประทานจังหวัด โครงการส่งน้ำและบำรุงรักษาที่อยู่ในพื้นที่ลุ่มน้ำบางปะกง สำนักงานป้องกันและบรรเทาสาธารณภัยจังหวัด สำนักงานทรัพยากรธรรมชาติและสิ่งแวดล้อมจังหวัด เกษตรและสหกรณ์จังหวัด ท้องถิ่นจังหวัด สำนักงานทรัพยากรน้ำภาค สำนักงานเจ้าท่าภูมิภาค สำนักทรัพยากรน้ำบาดาล การประปาส่วนภูมิภาค สถานศึกษา

2) องค์กรปกครองส่วนท้องถิ่น ได้แก่ นายกเทศมนตรี นายกองค์การบริหารส่วนตำบล และกำนัน

3) คณะอนุกรรมการทรัพยากรน้ำระดับจังหวัด

4) กลุ่มผู้มีส่วนได้ส่วนเสีย ประชาชนที่อยู่ตามแนวเส้นทางน้ำหลัก และประชาชนในพื้นที่ที่ได้รับผลกระทบจากระดับน้ำท่วมอ้างอิง ปี พ.ศ. 2554 และ พ.ศ. 2556 (Flood Mark)

5) องค์กรณ์ผู้ใช้น้ำ ประกอบด้วย กลุ่มผู้ใช้น้ำในเขตและนอกเขตชลประทาน

6) ประชาชนผู้สนใจทั่วไป

6. การแจ้งกำหนดการจัดประชุม ช่องทางการสื่อสาร และการเปิดเผยข้อมูลข่าวสารโครงการ

กลุ่มบริษัทที่ปรึกษาได้แจ้งการประชุมต่อกลุ่มเป้าหมายผ่านช่องทางต่าง ๆ ดังนี้

1) การแจ้งผ่านหนังสือเชิญเข้าร่วมประชุมผังน้ำครั้งที่ 2 (การประชุมระดับจังหวัดหรือกลุ่มจังหวัด) โดยหนังสือเชิญประชุมแต่ละเวที แบ่งออกเป็น 2 ฉบับ เพื่อเชิญหน่วยงานต่าง ๆ ที่เกี่ยวข้องและเชิญตามแนวเส้นทางน้ำหลัก และประชาชนในพื้นที่ที่ได้รับผลกระทบจากระดับน้ำท่วมอ้างอิง ปี พ.ศ. 2554 และ พ.ศ. 2556 (Flood Mark) รายละเอียดแสดงดังรูปที่ 6-1 ดังนี้

เวทีที่ 1 หนังสือที่ นร. 1416/ว1390 ลงวันที่ 5 มีนาคม 2564
หนังสือที่ นร. 1416/ว1395 ลงวันที่ 5 มีนาคม 2564
เวทีที่ 2 หนังสือที่ นร. 1416/ว1391 ลงวันที่ 5 มีนาคม 2564
หนังสือที่ นร. 1416/ว1396 ลงวันที่ 5 มีนาคม 2564
เวทีที่ 3 หนังสือที่ นร. 1416/ว1392 ลงวันที่ 5 มีนาคม 2564
หนังสือที่ นร. 1416/ว1397 ลงวันที่ 5 มีนาคม 2564
เวทีที่ 4 หนังสือที่ นร. 1416/ว1393 ลงวันที่ 5 มีนาคม 2564
หนังสือที่ นร. 1416/ว1398 ลงวันที่ 5 มีนาคม 2564
เวทีที่ 5 หนังสือที่ นร. 1416/ว1394 ลงวันที่ 5 มีนาคม 2564
หนังสือที่ นร. 1416/ว1399 ลงวันที่ 5 มีนาคม 2564



หนังสือเชิญเข้าร่วมประชุม เรื่องที่ 1



หนังสือเชิญเข้าร่วมประชุม เรื่องที่ 2



หนังสือเชิญเข้าร่วมประชุม เรื่องที่ 3



หนังสือเชิญเข้าร่วมประชุม เรื่องที่ 4



หนังสือเชิญเข้าร่วมประชุม เรื่องที่ 5

รูปที่ 6-1 หนังสือเชิญเข้าร่วมประชุมผังน้ำครั้งที่ 2 (การประชุมระดับจังหวัดหรือกลุ่มจังหวัด)

2) การประชาสัมพันธ์ผ่านสื่อออนไลน์ อาทิ เว็บไซต์โครงการ เฟซบุ๊คโครงการ เฟซบุ๊คสำนักงานทรัพยากรน้ำแห่งชาติ Line official โครงการและเครือข่ายลุ่มน้ำบางปะกง เครือข่ายกลุ่มผู้ใช้น้ำ เป็นต้น รายละเอียดแสดงดังรูปที่ 6-2



เว็บไซต์โครงการ
(www.waterchartbangpakong.onwr.go.th)



Line official โครงการ



เฟซบุ๊คโครงการ



เฟซบุ๊คสำนักงานทรัพยากรน้ำแห่งชาติ

รูปที่ 6-2 การประชาสัมพันธ์ผ่านสื่อออนไลน์

7. **สื่อประกอบการประชุม**

กลุ่มบริษัทที่ปรึกษาได้ดำเนินการผลิตสื่อประชาสัมพันธ์เพื่อประกอบการจัดประชุมผังน้ำครั้งที่ 2 (การประชุมระดับกลุ่มจังหวัดหรือจังหวัด) ได้แก่ บอร์ดนิทรรศการ วีดีทัศน์ เอกสารประกอบการประชุม แบบสอบถามการรับฟังความคิดเห็นของประชาชน ใบคำถามและข้อเสนอแนะ และสไลด์การนำเสนอข้อมูลแผนที่แสดงขอบเขตร่างผังน้ำ ดังนี้

1) บอร์ดนิทรรศการ เพื่อให้ข้อมูลเกี่ยวกับโครงการ โดยเน้นสื่อในรูปแบบของแผนที่ แผนผังและรูปภาพ เพื่อให้ง่ายต่อการเข้าใจ โดยแสดงเนื้อหาข้อมูลโครงการและร่างผังน้ำ รายละเอียดดังแสดงในรูปที่ 7-1 ดังนี้

- พื้นที่ศึกษาลุ่มน้ำบางปะกง
- ความเป็นมาของโครงการ
- ความหมายของผังน้ำ
- แนวทางการศึกษา
- วัตถุประสงค์โครงการ วัตถุประสงค์การศึกษา และประโยชน์จากการจัดทำผังน้ำ
- แผนผังระบบลุ่มน้ำและอาคารบังคับน้ำในพื้นที่ลุ่มน้ำบางปะกง
- 15-01 (ร่าง) แผนที่แสดงขอบเขตลุ่มน้ำ และระบบทางน้ำ
- 15-02 (ร่าง) แผนที่แสดงผังน้ำ
- 15-03 (ร่าง) แผนที่แสดงพื้นที่ป่าและพื้นที่ลุ่มน้ำ
- 15-04 (ร่าง) แผนที่แสดงความจุลำน้ำ และพื้นที่เสี่ยงภัยน้ำท่วม
- 15-05 (ร่าง) แผนที่แสดงพื้นที่น้ำท่วมคาบอุบัติ 2 ปี
- 15-06 (ร่าง) แผนที่แสดงพื้นที่น้ำท่วมคาบอุบัติ 5 ปี
- 15-07 (ร่าง) แผนที่แสดงพื้นที่น้ำท่วมคาบอุบัติ 10 ปี
- 15-08 (ร่าง) แผนที่แสดงพื้นที่น้ำท่วมคาบอุบัติ 25 ปี
- 15-09 (ร่าง) แผนที่แสดงพื้นที่น้ำท่วมคาบอุบัติ 50 ปี
- 15-10 (ร่าง) แผนที่แสดงพื้นที่น้ำท่วมคาบอุบัติ 100 ปี
- 15-11 (ร่าง) แผนที่แสดงข้อมูลพื้นที่เสี่ยงชะตลแคลนน้ำอุปโภค-บริโภคและอุตสาหกรรม ในช่วงน้ำแล้ง (พ.ย.-เม.ย.)
- 15-12 (ร่าง) แผนที่แสดงข้อมูลพื้นที่เสี่ยงชาดแคลนน้ำเพื่อการเกษตรนอกเขตชลประทาน ในช่วงน้ำแล้ง (พ.ย.-เม.ย.)
- 15-13 (ร่าง) ผังระบบระบายน้ำ (ในรูปแบบของไดอะแกรม)
- 15-14 (ร่าง) ผังข้อมูลการบริหารจัดการน้ำช่วงน้ำแล้ง (พ.ย.-เม.ย.) (ในรูปแบบของไดอะแกรม)



รูปที่ 7-1 บอร์ดนิทรรศการ

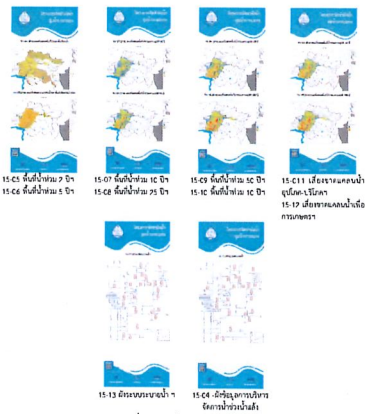

รูปที่ 7-1 บอร์ดนิทรรศการ (ต่อ)

2) วีดีทัศน์ นำเสนอการเล่าเรื่องด้วยภาพ โดยมีเสียงประกอบการบรรยายช่วยเสริมในส่วนของภาพเพื่อให้เข้าใจเนื้อเรื่องมากยิ่งขึ้น นำเสนอเป็นภาพเคลื่อนไหวและสร้างความต่อเนื่องของเรื่องราวต่าง ๆ เพื่อให้ผู้เข้าร่วมประชุมเข้าใจในโครงการมากยิ่งขึ้น โดยมีความยาวเป็นเวลา 6 นาที และมีรูปประกอบในวีดีทัศน์โครงการ ดังแสดงในรูปที่ 7-2



รูปที่ 7-2 รูปแสดงตัวอย่างภาพประกอบในวีดีทัศน์โครงการ

3) เอกสารประกอบการประชุม จำนวน 38 แผ่น โดยมีรายละเอียดเนื้อหาดังแสดงในตัวอย่างเอกสารประกอบการประชุมแสดงดังรูปที่ 7-3

- บทนำ
- วัตถุประสงค์ของการจัดประชุมผังน้ำ ครั้งที่ 2
- ประโยชน์ที่คาดว่าจะได้รับจากการจัดประชุมผังน้ำครั้งที่ 2
- พื้นที่เป้าหมายและกลุ่มเป้าหมาย
- ความเป็นมาของโครงการ
- วัตถุประสงค์ของการศึกษา
- ขอบเขตของพื้นที่ศึกษา

- แนวทางการศึกษา
- ข้อมูลพื้นฐานของพื้นที่ลุ่มน้ำบางปะกง
- การจัดทำผังน้ำและรายการประกอบผัง
- ประโยชน์จากการจัดทำผังน้ำ
- แผนงานการจัดประชุมรับฟังความคิดเห็น
- ติดต่อสอบถามข้อมูลเพิ่มเติม



รูปที่ 7-3 รูปแสดงตัวอย่างเอกสารประกอบการประชุม

4) แบบสอบถามการรับฟังความคิดของประชาชน สำหรับการจัดประชุมผังน้ำ ครั้งที่ 2 เพื่อชี้แจงข้อมูลรายละเอียดของโครงการให้กลุ่มเป้าหมายที่เกี่ยวข้องรับทราบภาพรวมของโครงการ ได้แก่ ความเป็นมา วัตถุประสงค์ของโครงการ วัตถุประสงค์ของการศึกษา พื้นที่ศึกษา ขอบเขตการศึกษา และแผนการดำเนินงานของโครงการ เพื่อนำเสนอ (ร่าง) แผนที่แนวผัง ข้อมูลประกอบผังที่เกี่ยวข้องทั้งด้านน้ำท่วมและภัยแล้ง อาทิ ขอบเขตพื้นที่น้ำท่วมและพื้นที่เสี่ยงภัยแล้ง และเพื่อรับฟังความคิดเห็นและการมีส่วนร่วมในการจัดทำผังน้ำ จำนวน 7 หน้า รายละเอียดแสดงดังรูปที่ 7-4



รูปที่ 7-4 แบบสอบถามการรับฟังความคิดของประชาชน

5) ใบคำถามและข้อเสนอแนะ เพื่อให้ผู้เข้าร่วมประชุมเขียนคำถามและข้อเสนอแนะเพิ่มเติม รายละเอียดดังรูปที่ 7-5



รูปที่ 7-5 ใบคำถามและข้อเสนอแนะ

6) สไลด์การนำเสนอข้อมูล จำนวน 75 แผ่น ประกอบด้วยเนื้อหา ข้อมูลพื้นฐานของโครงการ รูปแบบการจัดนิทรรศ ผลการวิเคราะห์ข้อมูลพื้นฐานของพื้นที่ลุ่มน้ำบางปะกง ร่างผังน้ำ เป็นต้น รายละเอียดดังแสดงตัวอย่างสไลด์การนำเสนอข้อมูลดังรูปที่ 7-6



รูปที่ 7-6 รูปแสดงตัวอย่างสไลด์การนำเสนอข้อมูล

7) แผนที่แสดงขอบเขตร่างผังน้ำ เพื่อตรวจสอบความถูกต้องของข้อมูลและประเด็นข้อเสนอแนะของผู้มีส่วนได้ส่วนเสีย รายละเอียดแสดงดังตัวอย่างร่างขอบเขตผังน้ำแสดงรูปที่ 7-7



รูปที่ 7-7 ตัวอย่างร่างขอบเขตผังน้ำ

8. ผลการจัดประชุมผังน้ำครั้งที่ 2 (การประชุมระดับจังหวัดหรือกลุ่มจังหวัด)

8.1 จำนวนผู้เข้าร่วมประชุม

การจัดประชุมประชุมผังน้ำครั้งที่ 2 (การประชุมระดับจังหวัดหรือกลุ่มจังหวัด) มีจำนวนผู้เข้าร่วมประชุมทั้งหมด 389 คน รายละเอียดแสดงในตารางที่ 8-1 และภาพบรรยากาศการจัดประชุมในแต่ละเวทีแสดงดังรูปที่ 8-1

ตารางที่ 8-1 สรุปจำนวนผู้เข้าร่วมประชุม

ลำดับ	หน่วยงาน	เวทีที่ 1 สระแก้ว (คน)	เวทีที่ 2 ปราจีนบุรี (คน)	เวทีที่ 3 นครนายก (คน)	เวทีที่ 4 ฉะเชิงเทรา (คน)	เวทีที่ 5 ชลบุรี (คน)	รวม (คน)
1	คณะอนุกรรมการทรัพยากรน้ำจังหวัด	11	12	13	14	15	65
2	หน่วยงานระดับจังหวัด	1	5	1	8	1	16
3	หน่วยงานระดับอำเภอ	0	1	1	1	1	4
4	หน่วยงานระดับท้องถิ่น	18	21	17	30	20	106
5	ผู้นำชุมชน(กำนัน/ผู้ใหญ่บ้าน)	4	15	6	12	1	38
6	สถานศึกษา	0	1	0	2	0	3
7	กลุ่มผู้ใช้น้ำ	0	0	0	4	2	6
8	ประชาชนผู้สนใจ	5	7	2	25	0	39
9	สำนักงานทรัพยากรน้ำแห่งชาติ	6	8	5	4	4	27
10	บริษัทที่ปรึกษา	19	17	17	14	18	85
	รวม	64	87	62	114	62	389

ที่มา: กลุ่มบริษัทที่ปรึกษา 2564



บรรยากาศการจัดประชุม เวทีที่ 1 (สระแก้ว)

รูปที่ 8-1 บรรยากาศการจัดประชุมผังน้ำครั้งที่ 2



บรรยากาศการจัดประชุม เวทีที่ 2 (ปราจีนบุรี)

รูปที่ 8-1 บรรยากาศการจัดประชุมผังน้ำครั้งที่ 2 (ต่อ)



บรรยากาศการจัดประชุม เวทีที่ 3 (นครนายก)

รูปที่ 8-1 บรรยากาศการจัดประชุมผังน้ำครั้งที่ 2 (ต่อ)



บรรยากาศการจัดประชุม เวทีที่ 4 (ฉะเชิงเทรา)

รูปที่ 8-1 บรรยากาศการจัดประชุมผังน้ำครั้งที่ 2 (ต่อ)



บรรยากาศการจัดประชุม เวทีที่ 5 (ชลบุรี)

รูปที่ 8-1 บรรยากาศการจัดประชุมผังน้ำครั้งที่ 2 (ต่อ)

8.2 พิธีการการจัดประชุมผังน้ำครั้งที่ 2

ประธานในพิธีได้กล่าวถึงความสำคัญของการจัดทำผังน้ำ และให้ผู้เข้าร่วมประชุมทุกภาคส่วน โดยเฉพาะผู้มีส่วนได้ส่วนเสียที่อยู่ติดลำน้ำสายหลักให้ข้อเสนอแนะ และข้อห่วงกังวลต่าง ๆ

ทั้งนี้ได้มีผู้แทนจากสำนักงานทรัพยากรแห่งชาติกล่าวรายงานต่อประธานในที่ประชุม และกล่าวปิดการประชุมฯ รวมทั้งชี้แจงประเด็นคำถามต่าง ๆ จากผู้เข้าร่วมประชุม รายละเอียดพิธีการทั้ง 5 เวทีแสดงดังรูปที่ 8-2

เวทีที่ 1 (สระแก้ว) : วันจันทร์ที่ 22 มีนาคม 2564



นายเกียรติศักดิ์ จันทรา ผู้ว่าราชการจังหวัดสระแก้ว ประธานการประชุม

นางสาวนันทวัน สุวรรณสถิตย์ นักวิชาการสิ่งแวดล้อมชำนาญการพิเศษ กล่าวรายงาน

นายปรีชา สุขกล่ำ ที่ปรึกษาด้านบริหารจัดการทรัพยากรน้ำ กล่าวปิดการประชุม

เวทีที่ 2 (ปราจีนบุรี) : วันอังคารที่ 23 มีนาคม 2564



นายมรเมฆร์ ศรีตะหัสไส นายอำเภอเมืองปราจีนบุรี ประธานการประชุม

นางสาวนันทวัน สุวรรณสถิตย์ นักวิชาการสิ่งแวดล้อมชำนาญการพิเศษ กล่าวรายงาน

นายปรีชา สุขกล่ำ ที่ปรึกษาด้านบริหารจัดการทรัพยากรน้ำ กล่าวปิดการประชุม

เวทีที่ 3 (นครนายก) : วันพุธที่ 24 มีนาคม 2564



ว่าที่ร้อยตรีธัญญา เฟื่องนิภากรณ์ ปลัดอำเภอเมืองนครนายก ประธานการประชุม

นายศักดิ์ชัย กุลสุวรรณ วิศวกรชลประทานชำนาญการ กล่าวรายงาน

นายเสนเกียรติ อภิทัสมบริศร์ ผู้อำนวยการศูนย์วัฒนธรรมและเทคโนโลยีทรัพยากรน้ำ กล่าวปิดการประชุม

รูปที่ 8-2 พิธีการการจัดประชุมผังน้ำครั้งที่ 2

เวทีที่ 4 (ฉะเชิงเทรา) : วันพฤหัสบดีที่ 24 มีนาคม 2564



นายประเทือง อยู่เกษม นายอำเภอเมืองฉะเชิงเทรา ประธานการประชุม

นายศักดิ์ชัย กุลสุวรรณ วิศวกรชลประทานชำนาญการ กล่าวรายงาน

นายธนวัฒน์ สิงห์วนาวงศ์ ผู้อำนวยการกลุ่มติดตามและประเมินผลโครงการ กล่าวปิดการประชุม

เวทีที่ 4 (ฉะเชิงเทรา) : วันศุกร์ที่ 25 มีนาคม 2564



นางอาภรณ์ ใหม่แหล นายอำเภอพนัสนิคม ประธานการประชุม

นางสาวนันทวัน สุวรรณสถิตย์ นักวิชาการสิ่งแวดล้อมชำนาญการพิเศษ กล่าวรายงาน

นายธนวัฒน์ สิงห์วนาวงศ์ ผู้อำนวยการกลุ่มติดตามและประเมินผลโครงการ กล่าวปิดการประชุม

รูปที่ 8-2 พิธีการการจัดประชุมผังน้ำครั้งที่ 2 (ต่อ)

8.3 ผู้ดำเนินงานจัดประชุมผังน้ำครั้งที่ 2

ในการจัดประชุมผังน้ำครั้งที่ 2 นี้ ผศ.ดร.บุญเชิด หนูอิ่ม ผู้เชี่ยวชาญด้านการมีส่วนร่วมของประชาชน เป็นวิทยากรกระบวนการ และนายอรรถพล ชำนาญเวชกิจ ผู้เชี่ยวชาญด้านการบริหารจัดการอุทกภัยและป้องกันน้ำท่วม เป็นผู้บรรยายข้อมูลของโครงการ ดังแสดงในรูปที่ 8-3



ผศ.ดร.บุญเชิด หนูอิ่ม ผู้เชี่ยวชาญด้านการมีส่วนร่วมของประชาชน

นายอรรถพล ชำนาญเวชกิจ ผู้เชี่ยวชาญด้านการบริหารจัดการอุทกภัย และป้องกันน้ำท่วม

รูปที่ 8-3 ผู้ดำเนินงานจัดประชุมผังน้ำครั้งที่ 2

ตารางที่ 8-3 สรุปประเด็นความคิดเห็น และข้อเสนอแนะต่อโครงการ เวทีที่ 2 (ปราจีนบุรี) : วันอังคารที่ 23 มีนาคม พ.ศ. 2564

สรุปประเด็นข้อคิดเห็น/ข้อเสนอแนะ	การชี้แจงและการนำไปใช้ประกอบการศึกษา	ผู้เสนอข้อคิดเห็น/ข้อเสนอแนะ
1. นางบุษบง ชาวกันหา **คณะอนุกรรมการทรัพยากรน้ำจังหวัดปราจีนบุรี** 1. ควรพื้นที่ในตำบลได้รับผลกระทบจากอุทกภัย เนื่องจากมีการก่อสร้างอาคาร ซึ่งมีผลกระทบต่อการระบายน้ำของลุ่มน้ำ ควรที่จะศึกษาให้ละเอียด 2. เสนอแนะให้ศึกษาการเปลี่ยนแปลงการใช้ประโยชน์ที่ดิน การเพิ่มของถนน และอาคารรวมถึงน้ำ ซึ่งมีผลกระทบต่อการระบายน้ำลุ่มน้ำ อย่างไร การแก้ไข การออกแบบที่เหมาะสม ไม่ให้เกิดผลกระทบต่อลุ่มน้ำ เพื่อการทำแผนลุ่มน้ำ 3. เสนอแนะให้ขยายขอบเขตการศึกษาพื้นที่ลุ่มน้ำ และกรณีเกิดอุทกภัย รวมถึงภัยแล้งหรือน้ำหลากจะสามารถกักเก็บน้ำไว้อย่างไร เพื่อเข้าถึงการบริหารจัดการแผนลุ่มน้ำได้ 4. การขาดน้ำในช่วงฤดูเพาะปลูก เนื่องจากการขวางทางน้ำของสิ่งปลูกสร้างทำให้ต้องมีการขุดบ่อบาดาล 5. มีปัญหาน้ำท่วมบริเวณรอบเมือง พื้นที่ที่ติดกับโครงการขอประทานถ้ำนอหาดยาง อำเภอศรีมหาโพธิ 6. น้ำท่วม แล้ง น้ำเสีย เพราะเป็นพื้นที่ที่มีปลูกข้าวมากกว่า 30 บ่อ และมีความต้องการใช้น้ำมาก นอกจากนี้ยังมีการลุกล้ำเขตคลอง จึงจำเป็นต้องประกาศให้เป็นราชกิจจานุบาษน้ำสะอาด เพื่อให้ประชาชนมีน้ำสะอาดใช้ 7. ตำบลหน้าเมืองเป็นที่อยู่อาศัยของชุมชนเมืองปราจีนบุรีที่ประสบปัญหาน้ำท่วม	- สทนช. และที่ปรึกษาขอรับข้อคิดเห็นและข้อเสนอแนะ และพิจารณาในการศึกษาต่อไป - สทนช. ได้รับข้อมูลตำแหน่งที่ตั้งของแหล่งน้ำที่ผู้เข้าร่วมประชุมเสนอแล้ว จะนำไปประกอบการศึกษาต่อไป	

8.4 สรุปประเด็นข้อคิดเห็นและข้อเสนอแนะของผู้เข้าร่วมประชุม

ในการจัดประชุมฯ ได้มีผู้เข้าร่วมประชุมทั้งหมด 25 คน ประกอบด้วย ผู้แทนหน่วยงานภาครัฐ ผู้แทนองค์กรปกครองส่วนท้องถิ่น และผู้แทนภาคประชาชน ซึ่งได้ให้ความคิดเห็น ข้อเสนอแนะ และข้อซักถามต่างๆ ในประเด็นที่เกี่ยวข้องกับการศึกษาโครงการ ทั้ง 5 เรื่อง ดังนี้

สรุปประเด็นข้อคิดเห็น/ข้อเสนอแนะ	การชี้แจงและการนำไปใช้ประกอบการศึกษา	ผู้เสนอข้อคิดเห็น/ข้อเสนอแนะ
3. นายสมนึก ทะคร **ผู้ทรงคุณวุฒิลุ่มน้ำโตนเลสาบ** 1. ผังน้ำที่สำนักงานทรัพยากรน้ำแห่งชาติ (สทนช.) ได้ดำเนินการจัดทำขึ้น สอดคล้องกับแผนงานคณะกรรมาธิการแม่น้ำโขง (Mekong River Commission :MRC) ซึ่งมีปัญหาและความจำเป็นคล้ายคลึงกัน ได้แก่ เรื่องภัยแล้งและน้ำท่วม การเตือนภัยน้ำท่วมน้ำแล้งล่วงหน้า 2. อยากให้ สทนช. แจ้งข่าวเตือนภัย/คาดการณ์ในเรื่องของภัยแล้งและน้ำท่วม อย่างน้อย 6 เดือนให้ประชาชนในพื้นที่ลุ่มน้ำบางปะกงรับทราบล่วงหน้า เพื่อให้ประชาชนมีทางเลือกในด้านการเกษตรและการดำรงชีวิตได้เป็นอย่างดีต่อไป	- สทนช. และที่ปรึกษาขอรับข้อคิดเห็นและข้อเสนอแนะ เพื่อพิจารณาในการศึกษาต่อไป	
4. นายบุญธาศ ศรีจันทร์ **คณะอนุกรรมการทรัพยากรน้ำจังหวัดสระแก้ว** ลุ่มน้ำโตนเลสาบอยู่ที่ศีตะวันออก ในบริเวณเส้นทางน้ำหลาก เวลาน้ำท่วมโตนโปที่ประเทศกัมพูชาทั้งหมด เป็นที่น่าเสียดายที่ผ่านมาไม่มีการทำแผนกักเก็บน้ำ ปัจจุบันอรัญประเทศเป็นเมืองอุตสาหกรรม ประสบกับปัญหาน้ำเสียปัญหาขยะมาโดยตลอด ฝากหน่วยงานที่เกี่ยวข้องช่วยเร่งแก้ไขโดยเร็ว	- สทนช. และที่ปรึกษาขอรับข้อคิดเห็นและข้อเสนอแนะ เพื่อพิจารณาในการศึกษาต่อไป	

ตารางที่ 8-2 สรุปประเด็นความคิดเห็น และข้อเสนอแนะต่อโครงการ เวทีที่ 1 (ตระแกว) : วันจันทร์ที่ 22 มีนาคม พ.ศ. 2564

สรุปประเด็นข้อคิดเห็น/ข้อเสนอแนะ	การชี้แจงและการนำไปใช้ประกอบการศึกษา	ผู้เสนอข้อคิดเห็น/ข้อเสนอแนะ
1. นายเกียรติศักดิ์ จันทรา **ผู้ว่าราชการจังหวัดสระแก้ว** 1. การรับฟังความคิดเห็นเป็นสิ่งสำคัญและเป็นเรื่องใหญ่ ต้องทำความเข้าใจต่อผู้เข้าร่วมประชุมให้ชัดเจนว่าเป้าหมายคืออะไร และต้องเพียงเคียงกับขอบเขตการปกครองเพื่อให้ประชาชนเข้าใจยิ่งขึ้น 2. การจัดทำผังครั้งนี้ มีอย่างเป็นประโยชน์ต่อทุกจังหวัดเป็นอย่างมาก สามารถนำมาใช้เป็นข้อมูลประกอบการบริหารจัดการกับอุทกภัยที่จะเกิดขึ้น รวมมีงบำไปวิเคราะห์การใช้ประโยชน์ที่ดินได้เป็นอย่างดี อีกทั้งผังน้ำนี้ควรจะต้องปรับเปลี่ยนไปตามสภาพที่ควรจะเป็น เพราะในอนาคตสิ่งปลูกสร้างหรือกิจกรรมต่าง ๆ อาจแตกต่างไปจากเดิม 3. ผังน้ำจะแสดงขอบเขตพื้นที่น้ำท่วมในแต่ละคาบอุบัติทำให้ทราบมีพื้นที่ที่คาดว่าจะได้รับผลกระทบ และแจ้งเตือนภัยได้แม่นยำขึ้น 4. จังหวัดสระแก้วควรจะต้องมีการบริหารจัดการปัญหาน้ำท่วมให้มีประสิทธิภาพ อาจจะต้องมีการผันน้ำหรือไม่ อย่างไร จอยกตัวอย่างประชาชนมีพื้นที่ปลูกมันสำปะหลังค่อนข้างเยอะ ปรากฏว่าปีที่ผ่านมาน้ำท่วม ท่วมอยู่ประมาณระยะหนึ่ง แต่ก็ไหลเร็ว การท่วมแบบนี้ทำให้ที่ชาวการเกษตรเสียหาย ในปีที่แล้วรัฐเยยให้กับเกษตรกรที่ปลูกมัน ประมาณ 70 กว่าล้านบาท เพราะหลังจากน้ำท่วมส่งผลให้หัวมันเน่าเสีย เพราะฉะนั้นในการศึกษาจะต้องศึกษาอย่างละเอียดว่าสาเหตุใดจึงทำให้น้ำท่วมขังได้เป็นระยะเวลานาน และควร	- สทนช. และที่ปรึกษาขอรับข้อคิดเห็นและข้อเสนอแนะ เพื่อพิจารณาในการศึกษาต่อไป	

สรุปประเด็นข้อคิดเห็น/ข้อเสนอแนะ	การชี้แจงและการนำไปใช้ประกอบการศึกษา	ผู้เสนอข้อคิดเห็น/ข้อเสนอแนะ
5. นายอำพล อุ่นเรือน **ผู้ช่วยเจ้าพนักงานปกครองสระแก้ว** 1. คลองระบายน้ำลุ่มน้ำตื้นเขินมาก ไม่สามารถรับน้ำได้ ทำให้น้ำล้นตลิ่งทุกปี 2. ในปี 2564 น้ำในคลองระบายน้ำค่อนข้างแห้ง 3. ภัยแล้งส่วนใหญ่จะเกิดขึ้นในบริเวณนอกเขตชลประทาน 4. มีการขาดแคลนน้ำอุปโภคบริโภค	- สทนช. และที่ปรึกษาขอรับข้อคิดเห็นและข้อเสนอแนะ เพื่อพิจารณาในการศึกษาต่อไป	
6. นายโพธิพงศ์ ยิ้มอุดม **นายช่างโยธาชำนาญการ เทศบาลเมืองสระแก้ว** 1. เขตเมืองสระแก้วประสบปัญหาน้ำล้นตลิ่ง 2. คลองพระสะทึง มีน้ำท่วมเป็นประจำ ส่งผลให้ประชาชนโดยเฉพาะเกษตรกรได้รับความเดือดร้อน 3. ปี 2556 เกิดน้ำท่วม แต่เป็นน้ำท่วมในช่วงเวลาสั้นๆ 4. มีความเป็นห่วงเรื่องน้ำหลาก เนื่องจากน้ำในเขื่อนจะปล่อยน้ำออกมาก ต้องการให้หน่วยงานที่เกี่ยวข้องเข้ามาแก้ไขปัญหา 5. ในส่วนของน้ำอุปโภคบริโภคไม่ค่อยมีปัญหา ปัจจุบันประปาส่วนภูมิภาคได้นำจากคลองพระสะทึง เพื่อส่งน้ำไปให้ครัวเรือน	- สทนช. และที่ปรึกษาขอรับข้อคิดเห็นและข้อเสนอแนะ เพื่อพิจารณาในการศึกษาต่อไป	

สรุปประเด็นข้อคิดเห็น/ข้อเสนอแนะ	การชี้แจงและการนำไปใช้ประกอบการศึกษา	ผู้เสนอข้อคิดเห็น/ข้อเสนอแนะ
8. เสนอประเด็นปัญหา อุทกภัยผันผวนซ้ำซากบริเวณชุมชนเมือง คลองห้วยเชื่อ ตำบลโพธิ์งาม หนองแก้ว ประจันตาม เนื่องจากหาฐฝนจากพิศดะบังคลเมืองได้ ประชาชนไม่สามารถรับมือกับอุทกภัยได้ เนื่องจากคลองระบายน้ำไม่ได้ เนื่องจากการถมที่ดิน รวมถึงการเปลี่ยนทางน้ำกักเก็บของฝายกั้นน้ำไม่สามารถเก็บน้ำได้ 9. เสนอให้มีอ่างเก็บน้ำเพิ่มบริเวณหนองแก้ว เพื่อช่วยระบายน้ำ และสำรองไว้ให้ชุมชน รวมถึงพื้นที่บริเวณอุทยานประวัติศาสตร์เขาสระบาป จังหวัดสระแก้ว		
2. นายประหยัด เขียนเงิน **ผู้ใหญ่บ้าน ม.16 ตำบลวังตะเคียน อำเภอกบินทร์บุรี จังหวัดปราจีนบุรี และ สมาชิกสภาเกษตร อำเภอกบินทร์บุรี** 1. ชาวบ้านในพื้นที่ไม่มีน้ำใช้ในอุตุแล้ง เสนอให้มีการสร้างพื้นที่เก็บน้ำเพื่อชาวบ้านในตำบล	- สทนช. และที่ปรึกษาขอรับข้อคิดเห็นและข้อเสนอแนะ และพิจารณาในการศึกษาต่อไป	

สรุปประเด็นข้อคิดเห็น/ข้อเสนอแนะ	การชี้แจงและการนำไปใช้ประกอบการศึกษา	ผู้เสนอข้อคิดเห็น/ข้อเสนอแนะ
7.นายเศรษฐการสร์ บาลสิริ **นายกองค์การบริหารส่วนตำบลคลองหินปูน อำเภอวังน้ำเย็น จังหวัดสระแก้ว** 1. บริเวณคลองวังจิกประสบปัญหาน้ำท่วม เนื่องจากมีน้ำไหลหลากจากคลองหาด ปัญหาน้ำแล้งในตำบลคลองหินปูน เกิดช่วงเดือนกุมภาพันธ์-เมษายน รองทุกปี	- สทนช. และที่ปรึกษาขอรับข้อคิดเห็นและข้อเสนอแนะ เพื่อพิจารณาในการศึกษาต่อไป	
8.นายธีระศักดิ์ เนรัญชร **รองนายกองค์การบริหารส่วนตำบลประดง อำเภอสอยดาว จังหวัดจันทบุรี** 1. อำเภอสอยดาวมีปัญหาขาดแคลนน้ำทุกปี น้ำไม่พอใช้ โดยเฉพาะน้ำอุปโภคบริโภค และน้ำเพื่อการเกษตรขาดแคลนทุกปี อีกทั้งในปี พ.ศ.2558 คลองเกือบทุกที่แห้งไม่มีน้ำ น้ำประปาทุกหมู่บ้านไม่พอใช้ ต้องขนน้ำจากจันทบุรี ค่าใช้จ่ายจากการขนส่งน้ำจากจันทบุรีสูงมาก ชุดจำขอนี้กำลังจะมีการเสนอแผนใหม่ คือ อ่างเก็บน้ำเขาทุ่งทอง เพื่อที่จะแก้ไขปัญหาน้ำแล้งต่อไป	- สทนช. และที่ปรึกษาขอรับข้อคิดเห็นและข้อเสนอแนะ และพิจารณาในการศึกษาต่อไป - สำหรับการเสนอแผนงานโครงการ ขอให้เสนอผ่านคณะอนุกรรมการทรัพยากรน้ำจังหวัดด้วย	

สรุปประเด็นข้อคิดเห็น/ข้อเสนอแนะ	การชี้แจงและการนำไปใช้ประกอบการศึกษา	ผู้เสนอข้อคิดเห็น/ข้อเสนอแนะ
3. นายจำรัส ล้อบุตร **สมาชิกสภาเกษตรกร อำเภอบ้านสร้าง จังหวัดปราจีนบุรี** 1. ข้อมูลพื้นที่ลุ่มต่ำไม่ถูกต้อง ในช่วงของการเดือนเวลาเพาะปลูกข้าว เนื่องจากปัจจุบันชาวบ้านต้องทำนาให้ทันก่อนน้ำเค็มหนุน และหากเลื่อนอุตุเพาะปลูกถ้าเกิดปัญหาน้ำหลาก จะทำให้เกิดเกี่ยวผลผลิตไม่ทัน 2. ชาวบ้านในพื้นที่ไม่มีพื้นที่กักเก็บน้ำดับหุน	- สทนช. และที่ปรึกษาขอรับข้อคิดเห็นและข้อเสนอแนะ และพิจารณาในการศึกษาต่อไป	
4. นายตาล คำขจร **ผู้ใหญ่บ้านหนองอนามัย อำเภอกบินทร์บุรี จังหวัดปราจีนบุรี** 1. เสนอให้น้ำปัญหาเรื่องน้ำท่วม น้ำแล้ง เข้าสู่วาระน้ำแห่งชาติ เพื่อแก้ปัญหาให้กับชาวปราจีนบุรี	- สทนช. และที่ปรึกษาขอรับข้อคิดเห็นและข้อเสนอแนะ และพิจารณาในการศึกษาต่อไป	

สรุปประเด็นข้อคิดเห็น/ข้อเสนอแนะ	การชี้แจงและการนำไปใช้ประกอบการศึกษา	ผู้เสนอข้อคิดเห็น/ข้อเสนอแนะ
แนะนำประชาชนว่าควรจะปรับเปลี่ยนการดำเนินชีวิตไปในทิศทางใด ควรจะมีอาชีพเสริมหรือควรจะเปลี่ยนอาชีพหรือไม่ อย่างไร		
2. นายพิสิษฐ์ ดุกฤตหรี่อนันต์ **คณะอนุกรรมการทรัพยากรน้ำจังหวัดสระแก้ว** 1. อยากทราบว่าแหล่งน้ำด้วยโสม ในแต่ละปีกักเก็บน้ำได้เท่าไร รวมมีงทุกองค์กรต้องช่วยกัน งบประมาณที่ได้มาต้องจัดสรรให้มีประสิทธิภาพ ช่วยเหลือในเรื่องร่องน้ำในร่องน้ำในไม่ว่าจะเป็นปัญหาน้ำท่วม หรือปัญหาน้ำแล้งก็ตาม	- สทนช. และที่ปรึกษาขอรับข้อคิดเห็นและข้อเสนอแนะ เพื่อพิจารณาในการศึกษาต่อไป - สทนช. ได้ให้ข้อมูลว่าอ่างเก็บน้ำนฤบดินทรจินดา มีความจุที่ระดับเก็บกัก 295 ล้าน ลบ.ม. และในวันที่ 22 มี.ค. 64 มีน้ำอยู่ 130.50 ล้าน ลบ.ม. หรือ 44.24%	

สรุปประเด็นข้อคิดเห็น/ข้อเสนอแนะ	การชี้แจงและการนำไปใช้ประกอบการศึกษา	ผู้ให้ข้อคิดเห็น/ข้อเสนอแนะ
3. นายจักรกริช โชยเมตร อาจารย์อาชาวิชาวิทยาศาสตร์สิ่งแวดล้อม คณะวิทยาศาสตร์และเทคโนโลยี มหาวิทยาลัยราชภัฏราชนครินทร์ 1. แผนที่แสดงข้อมูลพื้นที่เสี่ยงขาดแคลนน้ำอุปโภค-บริโภค และอุตสาหกรรม ในช่วงน้ำแล้ง (พ.ย.-เม.ย.) ยังไม่ค่อยชัดเจน บางแห่งไม่มีสีปรากฏ ไม่ระบุข้อมูล ควรบอกให้ประชาชนทราบว่าใช้ปัจจัยอะไรในการพิจารณาว่าพื้นที่นี้เป็นพื้นที่ขาดแคลนน้ำอุปโภค-บริโภค และอุตสาหกรรม ในช่วงน้ำแล้ง	- แผนที่ที่แสดงเบื้องต้นเป็นแสดงการเปรียบเทียบในระดับตำบลว่าตำบลนั้น ๆ มีความต้องการใช้น้ำ บางแห่งยังไม่มีสีปรากฏ เนื่องจากเป็นพื้นที่รอประทานบางส่วน - ในส่วนของเกณฑ์การพิจารณาที่ขาดแคลนน้ำ คือการเปรียบเทียบระหว่างความต้องการน้ำกับความจุน้ำในระดับตำบล	
4. นายทวี ปีนยง **เกษตรกร พื้นที่คลองประเวศบุรีรมย์** 1. จังหวัดจะจัดงานทุกปีไม่เกิดน้ำท่วมถ้าไม่เกิดเหตุการณ์ สึนามิ และแกนโดเกลียง จึงไม่ท่วงกังวลเรื่องน้ำท่วม 2. ควรวางแผนช่วยด้านอุตสาหกรรมเขต อำเภอท่าตะเกียบ มีเรื่องยางไปกั้นน้ำจากคลองสิบัด ควรมีการทำคลองไส้ไก่ไป ตอนนี้น้ำไหลไปอำเภอหนักปิดหมดเลย และมีบริษัทดูดน้ำไปขายด้วย คลองที่เคยทำไว้จะโดนลบทิ้ง 3. เมื่อ เดือนพฤศจิกายน 2562 คลองประเวศบุรีรมย์น้ำแล้งมาก การเกษตรรายหนึ่งละ 1600 บาท สาเหตุเกิดจากน้ำเหนือน้อย/มีบริษัทดูดน้ำไปขาย/การดูดน้ำเพื่อหนีกเลี่ยงน้ำท่วมสุวรรณภูมิ	- สทนช. และที่ปรึกษาขอรับข้อคิดเห็นและข้อเสนอแนะ เพื่อพิจารณาในการศึกษาต่อไป	

สรุปประเด็นข้อคิดเห็น/ข้อเสนอแนะ	การชี้แจงและการนำไปใช้ประกอบการศึกษา	ผู้ให้ข้อคิดเห็น/ข้อเสนอแนะ
3. นางสุมาลี แพร่วิริรักษ์ **ตัวแทน อบต.เขาเพิ่ม อำเภอบ้านนา จังหวัดนครนายก** 1. พื้นที่ตำบลเขาเพิ่มส่วนใหญ่จะเป็นพื้นที่ราบ และใช้น้ำจากน้ำบาดาล แต่ในปัจจุบันน้ำในบ่อเริ่มแห้งเป็นทราย ไม่สามารถอุปโภคบริโภคได้ 2. ในพื้นที่ของตำบลมีคลองทั้งหมดประมาณ 6 คลอง มีความแห้งแล้งในช่วงฤดูหนาวและฤดูหนาวหน้าร้อน สิ่งที่พื้นที่ตำบลเขาเพิ่มต้องการคือ แหล่งน้ำที่มีน้ำไหลตลอดปี	- สทนช. และที่ปรึกษาขอรับข้อคิดเห็นและข้อเสนอแนะ และพิจารณาในการศึกษาต่อไป	
4. นายศราวุฒิ อัครบุตร **ผู้อำนวยการกองช่าง เทศบาลตำบลเกาะหวาย อำเภอปากพลี จังหวัดนครนายก** 1. ตำบลปากพลี ส่วนใหญ่ใช้ประโยชน์จากน้ำใต้ดิน แต่ในปัจจุบันคุณภาพน้ำของน้ำใต้ดินแย่ลง ทำให้ไม่สามารถนำมาใช้ประโยชน์ได้ 2. ปัญหาน้ำท่วมที่เกิดขึ้นสาเหตุมาจากน้ำฝันขึ้นมาสูงอย่างรวดเร็ว เนื่องจากประสิทธิภาพคลองไม่เพียงพอต่อการระบายน้ำ และพื้นที่ข้างคลองไม่สามารถขุดลอกขยายขนาดคลองได้ 3. ปัญหาน้ำเค็มรุกล้ำในตำบลปากพลี จะมีน้ำในส่วนของคลองของประชาชนจากเขื่อนขุนด่านปราการของเข้ามาช่วยเหลือ แต่เกษตรกรจะประสบปัญหาน้ำแน่นเสีย จึงอยากให้นำผักตบชวามาแก้ปัญหาน้ำแน่นเสีย	- สทนช. และที่ปรึกษาขอรับข้อคิดเห็นและข้อเสนอแนะ และพิจารณาในการศึกษาต่อไป	

สรุปประเด็นข้อคิดเห็น/ข้อเสนอแนะ	การชี้แจงและการนำไปใช้ประกอบการศึกษา	ผู้เสนอข้อคิดเห็น/ข้อเสนอแนะ
5. เสนอให้ประบบห้วยน้ำน้ำเสียรวมเพื่อแก้ไขปัญหาการปล่อยน้ำเสียลงแหล่งน้ำ	- สทนช. และที่ปรึกษาขอรับข้อคิดเห็นและข้อเสนอแนะ และพิจารณาในการศึกษาต่อไป	
6. นายศุภกฤษ์ บุญเจริญ นายกองค์การบริหารส่วนตำบลลำพันตา อำเภอนาคี จังหวัดประจวบคีรีขันธ์ 1. เสนอปัญหาน้ำท่วมในช่วงท่วมกันยายน-ตุลาคม และมุมการกันอ่างกรณีฤกษ ของทุกปี 2.ในพื้นที่ยังไม่มีผ่ายกั้นน้ำในช่วงภัยฤดูแล้ง ปัจจุบันมีกรมชลประทานกำลังสำรวจความคิดเห็นในการสร้างอ่างกั้นน้ำขนาดใหญ่ของลำพระยาธาร	- สทนช. และที่ปรึกษาขอรับข้อคิดเห็นและข้อเสนอแนะ และพิจารณาในการศึกษาต่อไป	

สรุปประเด็นข้อคิดเห็น/ข้อเสนอแนะ	การชี้แจงและการนำไปใช้ประกอบการศึกษา	ผู้ให้ข้อคิดเห็น/ข้อเสนอแนะ
4. เสนอแนะให้ทำแก้มลิง 5. ห่วงกังวลปัญหาน้ำเค็ม ตามคลองย่อย เมื่อใช้รดน้ำต้นไม้ ต้นไม้ก็ตายหมด อยากให้เปิดประตูน้ำทั้งเพื่อระบายน้ำเค็มออกบ้าง		
5. นายศักดา ทองประสิทธิ์ **ผู้ทรงคุณวุฒิในคณะกรรมการลุ่มน้ำบางปะกง** 1. พื้นที่ขาดแคลนน้ำในจะเจ้าเพราจากแผนที่แสดงข้อมูลพื้นที่เสี่ยงขาดแคลนน้ำอุปโภค-บริโภค และอุตสาหกรรม ในช่วงน้ำแล้ง (พ.ย.-เม.ย.) จะเห็นว่ามีน้อย ตามแผนที่บริเวณ อำเภอพนัสนิคม อำเภอหนามทอง เป็นพื้นที่ขาดแคลนน้ำถูกแล้ว 2. ช่วงอำเภอแปลงยาว อำเภอราชสาส่นเป็นพื้นที่ขาดแคลนน้ำ และมีการแย่งชิงน้ำกัน ความจริงมีเส้นทางน้ำธรรมชาติอยู่แต่ถูกปิดกั้น ไม่ได้รับการขุดลอกหลายแห่ง	- สทนช. และที่ปรึกษาขอรับข้อคิดเห็นและข้อเสนอแนะ เพื่อพิจารณาในการศึกษาต่อไป	
6. นายพรชัย วิสุทธาจารย์ **คณะทำงานด้านคุณภาพน้ำในคณะอนุกรรมการทรัพยากรน้ำ จังหวัดฉะเชิงเทรา** 1. การจัดทำมัดน้ำปีระยะเวลาบังคับใช้นานเท่าไร 2. ห่วงกังวลในความเปลี่ยนแปลงของสภาพภูมิอากาศ อาจจะไม่มีน้ำท่วมแต่จะแล้งมากขึ้น หากความต้องการใช้น้ำมีการเปลี่ยนแปลงจะต้องมาทำไหมน้ำ จะมีกระบวนการอย่างไร	- สทนช. และที่ปรึกษาขอรับข้อคิดเห็นและข้อเสนอแนะ เพื่อพิจารณาในการศึกษาต่อไป	

ตารางที่ 8-5 สรุปประเด็นความคิดเห็น และข้อเสนอแนะต่อโครงการ เวทีที่ 4 (ฉะเชิงเทรา) : วันพฤหัสบดีที่ 25 มีนาคม พ.ศ. 2564

สรุปประเด็นข้อคิดเห็น/ข้อเสนอแนะ	การชี้แจงและการนำไปใช้ประกอบการศึกษา	ผู้ให้ข้อคิดเห็น/ข้อเสนอแนะ
1. นายกัญจน์ ทัคดิยกุล **Friends of Bangpakong** 1. อยากทราบว่าผังน้ำมีความเกี่ยวข้องอย่างไรกับผังเมือง มีผลต่อผังเมืองรวมฉบับใหม่อย่างไร 2. เสนอแนะในส่วนของพื้นที่ลุ่มต่ำ เช่นเดิม คือ ตำบลปากพลี และตำบลบางคล้า จังหวัดนครนายก เป็นเรา รับน้ำในช่วงน้ำเยอะ และอยากให้ตัวรวมแหล่งน้ำธรรมชาติ หนอง บึง เช่นเดิม เพราะต่อไปจะเป็นพื้นที่ที่มีความสำคัญมาก ทั้งเรื่องน้ำท่วม และน้ำแล้ง	- ผังน้ำจะเป็นผังสนองแนวการใช้ประโยชน์ที่ดินที่อยู่ริมแม่น้ำ/แหล่งน้ำ การใช้ที่ดินที่ถอดคล้องกับการให้ทลของน้ำ เสนอแนะว่าแหล่งน้ำนั้นควรเก็บไว้เพื่อใช้ในฤดูแล้ง ในส่วนของผังเมืองรวมฉบับใหม่จะต้องปรับปรุงให้ถอดคล้องกับผังน้ำ - สทนช. และที่ปรึกษาขอรับข้อคิดเห็นและข้อเสนอแนะ เพื่อพิจารณาในการศึกษาต่อไป	
2. นายบุญชัย ธีระตระกูล **ประธานกลุ่มผู้ใช้น้ำคลองข้างคันกั้นน้ำบางขนาก-ท่าไข่ โครงการส่งน้ำและบำรุงรักษาพระองค์ไชยานุชิต** 1. ควรมีการประชุมเพื่อจัดเรรน้ำ ให้การเกษตร อุปโภค และบริโภค ตามความสำคัญ 2. เสนอแนะให้จัดสรรน้ำของ 2 ฝั่งเจ้อนให้เท่าเทียมกัน เนื่องจากฝั่งขวาเป็นพื้นที่ดอน ปลายน้ำก็ไม่มีแหล่งเก็บน้ำ ทำให้ได้รับน้ำน้อย 3. อยากทราบว่าหน่วยงานใดควบคุมในระดับลุ่มน้ำ	- สทนช. และที่ปรึกษาขอรับข้อคิดเห็นและข้อเสนอแนะ เพื่อพิจารณาในการศึกษาต่อไป	

สรุปประเด็นข้อคิดเห็น/ข้อเสนอแนะ	การชี้แจงและการนำไปใช้ประกอบการศึกษา	ผู้ให้ข้อคิดเห็น/ข้อเสนอแนะ
7. นายประพัด เพียนเฉิน **ผู้ใหญ่บ้าน ม.16 ตำบลวังตะเคียน อำเภอบ้านทรายุโรจ จังหวัดปราจีนบุรี และ สมาชิกสภาเกษตร อำเภอบ้านทรายุโรจ** 1. ขณะนี้วังตะเคียนกำลังมีการทำแก้มลิงขนาด 200 ไร่ ซึ่งมีน้ำสายหลักคือ คลองหัวนาใหญ่และคลองมหาราช จะช่วยลดปัญหาน้ำแล้งให้กับตำบลวังตะเคียน ตำบลวังบ้านช้าง ตำบลบ่อทอง ตำบลท่าบี ตำบลกบินทร์ 2. เสนอแนะศึกษาแนวทางการส่งน้ำเข้าสู่แก้มลิงดังกล่าวระยะทางประมาณ 90 กิโลเมตร จากบ่อทอง	- สทนช. และที่ปรึกษาขอรับข้อคิดเห็นและข้อเสนอแนะ และพิจารณาในการศึกษาต่อไป	

สรุปประเด็นข้อคิดเห็น/ข้อเสนอแนะ	การชี้แจงและการนำไปใช้ประกอบการศึกษา	ผู้ให้ข้อคิดเห็น/ข้อเสนอแนะ
7. นางวรรณกา บรมยุทธ์ **ผู้ช่วยกำนันตำบลท่าข้าม อำเภอบางปะกง จังหวัดฉะเชิงเทรา** 1. พื้นที่ปลายน้ำคอนนี้แม่น้ำบางปะกงตื้นเขินมาก 2. สาเหตุที่น้ำเค็มขึ้นสูงเพราะในพื้นที่เป็นคอขวดกระทะ ทำให้น้ำเค็มไม่สามารถระบายออกได้ 3. ช่วงน้ำขึ้นน้ำจะท่วมบ้านชาวบ้านเป็นเวลา 2-3 วัน ทำให้ชาวบ้านเดือดร้อน เครื่องใช้ไฟฟ้าเกิดความเสียหาย เพราะคลองตื้นเขิน 4. ปัจจุบันเกิดน้ำเสียมาทำให้ไม่สามารถเลี้ยงปลากะพงได้ ทำให้ชาวบ้านเลิกทำอาชีพเลี้ยงปลากะพง 5. เสนอแนะให้มีการขุดลอกแม่น้ำ ลำคลอง เนื่องจากลำคลองตื้นเขินทำให้ไม่สามารถเก็บกักน้ำใช้ได้ในช่วงน้ำแล้ง และจะไม่เกิดปัญหาน้ำท่วม 6. เสนอแนะให้มีการขุดลอกแม่น้ำบางปะกงบริเวณปากอ่าวปัญหาน้ำเค็มก็จะลดลง	- สทนช. และที่ปรึกษาขอรับข้อคิดเห็นและข้อเสนอแนะ เพื่อพิจารณาในการศึกษาต่อไป	
8. นายบุญชัย ธีระตระกูล **ประธานกลุ่มผู้ใช้น้ำคลองข้างคันกั้นน้ำบางขนาก-ท่าไข่ โครงการส่งน้ำและบำรุงรักษาพระองค์ไชยานุชิต** 1. ห่วงกังวลเรื่องน้ำแล้งมากที่สุด 2. อยากให้ทาง สทนช. ช่วยเหลือให้มีน้ำใช้ทำการเกษตรให้เพียงพอ	- สทนช. และที่ปรึกษาขอรับข้อคิดเห็นและข้อเสนอแนะ เพื่อพิจารณาในการศึกษาต่อไป	

สรุปประเด็นข้อคิดเห็น/ข้อเสนอแนะ	การชี้แจงและการนำไปใช้ประกอบการศึกษา	ผู้ให้ข้อคิดเห็น/ข้อเสนอแนะ
	- สทนช. จะเป็นหน่วยงานที่กำกับในเชิงนโยบาย จะมีการศาสตร์น้ำท่วมน้ำแล้ง และกำหนดแผน ทำงานร่วมกันกับหน่วยงานหลัก เช่น กรมชลประทาน เป็นต้น ในการกำกับน้ำภาพรวมของทั้งประเทศจะเป็นหน้าที่ของ สทนช. ในส่วนของการปฏิบัติจะเป็นหน่วยงานทางด้านน้ำโดยตรง โดยในระดับลุ่มน้ำจะเป็นหน้าที่ของคณะกรรมการลุ่มน้ำที่ต้องจัดทำแผนป้องกันภาวะน้ำท่วมและภาวะน้ำแล้ง ซึ่งเป็นไปตามที่ พ.ร.บ. ทรัพยากรน้ำกำหนด	

ตารางที่ 8-4 สรุปประเด็นความคิดเห็น และข้อเสนอแนะต่อโครงการ เวทีที่ 3 (นครนายก) : วันพุธที่ 24 มีนาคม พ.ศ. 2564

สรุปประเด็นข้อคิดเห็น/ข้อเสนอแนะ	การชี้แจงและการนำไปใช้ประกอบการศึกษา	ผู้เสนอข้อคิดเห็น/ข้อเสนอแนะ
1. นายสมบัติ โยยงค์ **อนุกรรมการทรัพยากรน้ำจังหวัดนครนายก** 1. การจัดทำมัดน้ำปีระยะเวลาบังคับใช้นานเท่าไร ผู้ที่เข้าร่วมประชุมส่วนใหญ่เป็นหน่วยงานไม่ใช่ประชาชนในพื้นที่ การมีส่วนร่วมของประชาชนเป็นสิ่งสำคัญ 2. ผังน้ำที่ทางที่ปรึกษาได้จัดทำขึ้นมาเป็นรูปแบบใหญ่มีความครอบคลุมอยู่ แต่พื้นที่ทางน้ำธรรมชาติหายไปจากแผนหรือไม่ครบถ้วน ในเวทีครั้งต่อไปอยากให้องถิ่นมีรายละเอียดมากกว่านี้ 3. พื้นที่ตอนล่างมีประสบปัญหาน้ำท่วมและน้ำเค็มเป็นประจำ และเป็นปัญหาใหญ่ที่ยังไม่ได้รับการแก้ไข 4. การจัดประชุมครั้งต่อไปอยากให้เชิญองค์กรผู้ใช้น้ำในพื้นที่เข้าร่วมประชุม เพื่อเป็นประโยชน์ในการจัดทำผังน้ำให้สมบูรณ์	- สทนช. และที่ปรึกษาขอรับข้อคิดเห็นและข้อเสนอแนะ และพิจารณาในการศึกษาต่อไป	
2. นายวสันต์ คัดดีวิจิต **สมาชิกองค์การบริหารส่วนตำบลทรายมูล หมู่ที่ 11** อยากได้ความชัดเจนของการบริหารจัดการน้ำในพื้นที่ เช่น การมีบ่อปลาในหมู่ขุดน้ำจากน้ำน้ำไปใช้ประโยชน์เกินข้อตกลง ทำให้เกษตรกรขาดแคลนน้ำและไม่สามารถทำการเกษตรได้	- สทนช. และที่ปรึกษาขอรับข้อคิดเห็นและข้อเสนอแนะ และพิจารณาในการศึกษาต่อไป	

สรุปประเด็นข้อคิดเห็น/ข้อเสนอแนะ	การนำไปใช้ประโยชน์	ผู้เสนอข้อคิดเห็น/ข้อเสนอแนะ
9. นายพิทรัยย์ภูมิ์ พลานค้ง ประธานเครือข่ายอาสาสมัครพิทักษ์ทรัพยากรธรรมชาติ สิ่งแวดล้อม อ.หนองหาน และเป็นผู้ผู้ใช้น้ำ คลองหาดพาน 1. เสนอให้ประชาชนมีความรู้ความเข้าใจเกี่ยวกับการจัดการน้ำ 2. เสนอให้ประชาชนมีความรู้ความเข้าใจเกี่ยวกับน้ำท่วมซ้ำซาก 3. เสนอให้ขยายเขตชลประทานจาก 55 ล้าน ตร.ม. เป็น 805 ล้าน ตร.ม. 4. เสนอให้ขยายเขตชลประทานจาก 55 ล้าน ตร.ม. เป็น 805 ล้าน ตร.ม. เพราะพื้นที่อำเภอน้ำปาดมีปริมาณน้ำฝนเฉลี่ยต่ำ 5. มีปัญหาน้ำท่วมขังในพื้นที่ 3 อำเภอ ประมาณ 2-3 วัน 6. มีปัญหาน้ำแล้ง เสนอให้ก่อสร้างฝายชะลอน้ำ และคลองสาขาต่างๆ ให้ลึกขึ้น 7. มีปัญหาน้ำไม่ไหล เนื่องจากมีการถือครองที่ดินทางกฎหมายเป็นจำนวนมาก 8. มีปัญหาน้ำเสีย เนื่องจากมีการปล่อยน้ำเสียจากโรงงานอุตสาหกรรมลงสู่แหล่งน้ำ 9. นายประดับ พลหล้า หัวหน้าฝ่ายส่งน้ำบำรุงรักษาส่วนกลางคลองหาดพาน 10. นายประดับ พลหล้า หัวหน้าฝ่ายส่งน้ำบำรุงรักษาส่วนกลางคลองหาดพาน ด้านสถานที่ของ จังหวัดสกลนคร 1. ในพื้นที่มีน้ำเป็นปริมาณที่เพียงพอ ไม่เป็นน้ำ 2. เสนอให้ทำแผนพื้นที่เกษตรที่เหมาะสมให้ชัดเจน	- สทนท. และหน่วยงานในจังหวัดพิจารณาข้อเสนอแนะ และจัดรวมเข้าในการศึกษาต่อไป	
	- สทนท. และหน่วยงานในจังหวัดพิจารณาข้อเสนอแนะ และจัดรวมเข้าในการศึกษาต่อไป	

สรุปประเด็นข้อคิดเห็น/ข้อเสนอแนะ	การนำไปใช้ประโยชน์	ผู้เสนอข้อคิดเห็น/ข้อเสนอแนะ
1.นายวันชัย จึงจักรัพันธ์ อนุกรรมการทรัพยากรน้ำจังหวัดสกลนคร 1. อำเภอกุดบากมีคลองรับน้ำน้อยมาก 3 แห่ง ได้แก่ บ้านบัว หนอง ใหญ่ และบ่อทอง ซึ่งหน่วยงานที่รับผิดชอบในการดูแลคลองดังกล่าวยังไม่ได้ขุดลอก 2. ปริมาณน้ำในปัจจุบันมีน้ำในคลองธรรมชาติมาก ทำให้คลองมีน้ำไหลตลอดทั้งปี ปัจจุบันชาวบ้านจึงไม่ค่อยได้ใช้ประโยชน์จากน้ำในคลอง 3. ปัญหาน้ำท่วมขังในพื้นที่ 3 อำเภอ ประมาณ 2-3 วัน 4. มีปัญหาน้ำแล้ง เสนอให้ก่อสร้างฝายชะลอน้ำ และขุดลอกคลองสาขาต่างๆ ให้ลึกขึ้น 5. มีปัญหาน้ำไม่ไหล เนื่องจากมีการถือครองที่ดินทางกฎหมายเป็นจำนวนมาก 6. มีปัญหาน้ำเสีย เนื่องจากมีการปล่อยน้ำเสียจากโรงงานอุตสาหกรรมลงสู่แหล่งน้ำ 7. ปัญหาน้ำแล้ง เสนอให้ก่อสร้างฝายชะลอน้ำ และขุดลอกคลองสาขาต่างๆ ให้ลึกขึ้น 8. ปัญหาน้ำเสีย เนื่องจากมีการปล่อยน้ำเสียจากโรงงานอุตสาหกรรมลงสู่แหล่งน้ำ 9. นายประดับ พลหล้า หัวหน้าฝ่ายส่งน้ำบำรุงรักษาส่วนกลางคลองหาดพาน 10. นายประดับ พลหล้า หัวหน้าฝ่ายส่งน้ำบำรุงรักษาส่วนกลางคลองหาดพาน ด้านสถานที่ของ จังหวัดสกลนคร 1. ในพื้นที่มีน้ำเป็นปริมาณที่เพียงพอ ไม่เป็นน้ำ 2. เสนอให้ทำแผนพื้นที่เกษตรที่เหมาะสมให้ชัดเจน	- สทนท. และหน่วยงานในจังหวัดพิจารณาข้อเสนอแนะ และจัดรวมเข้าในการศึกษาต่อไป	
	- สทนท. และหน่วยงานในจังหวัดพิจารณาข้อเสนอแนะ และจัดรวมเข้าในการศึกษาต่อไป	

สรุปประเด็นข้อคิดเห็น/ข้อเสนอแนะ	การนำไปใช้ประโยชน์	ผู้เสนอข้อคิดเห็น/ข้อเสนอแนะ
3.นายรัชชานนท์ แสงทอง นายกองค์การบริหารส่วนตำบลโคกเพชระ อำเภอกุดบากมีคลองสาธารณะ จังหวัดสกลนคร 1. อำเภอโคกเพชระมีคลองสาธารณะ ระยะยาวไม่ต่ำกว่า 5 กิโลเมตร ปัญหาการตื้นเขินของคลองมีมาก ส่วนใหญ่ไม่ได้ขุดลอกมานานกว่าสิบปีแล้ว ทำให้ความจุน้ำของคลองลดลง ทำให้ในช่วงฤดูฝนน้ำจะท่วมขังในพื้นที่การเกษตรเป็นเวลานาน 2. แนวทางในการแก้ไขปัญหาน้ำท่วมขังนั้น คือ หน่วยงานที่เกี่ยวข้องควรมีการขุดลอกคลองที่มีปัญหาตื้นเขินอย่างสม่ำเสมอ และควรมีการประชาสัมพันธ์ให้ประชาชนในพื้นที่ได้รับทราบข้อมูลข่าวสารเกี่ยวกับการขุดลอกคลองก่อนที่จะมีการดำเนินการ เพื่อที่ประชาชนจะได้ไม่ตื่นตระหนกเมื่อเห็นเจ้าหน้าที่เข้ามาขุดลอกคลอง 3. น้ำเสียจากโรงงานอุตสาหกรรมในพื้นที่ ส่วนใหญ่จะเป็นน้ำเสียจากโรงงานแปรรูปสับปะรด ซึ่งน้ำเสียจากโรงงานเหล่านี้จะมีค่าความเป็นกรดสูง ทำให้ปลาน้ำจืดตายเป็นจำนวนมาก ในช่วงที่มีการปล่อยน้ำเสียลงสู่แหล่งน้ำ 4.นายสำเนา บุญมา ผู้ใหญ่บ้านบ้านกุดน้ำใส ตำบลท่าอุเทน อำเภอโคกเพชระ จังหวัดสกลนคร 1. ปัจจุบันมีปัญหาด้านคุณภาพน้ำ เนื่องจากได้รับน้ำเสียจากโรงงานและจากร่องหนูที่เป็นน้ำเสียจากโรงงานเช่นกัน ทำให้ปลาน้ำจืดตายเป็นจำนวนมาก ในช่วงที่มีการปล่อยน้ำเสียลงสู่แหล่งน้ำ	- สทนท. และหน่วยงานในจังหวัดพิจารณาข้อเสนอแนะ และจัดรวมเข้าในการศึกษาต่อไป	
	- สทนท. และหน่วยงานในจังหวัดพิจารณาข้อเสนอแนะ และจัดรวมเข้าในการศึกษาต่อไป	

สรุปประเด็นข้อคิดเห็น/ข้อเสนอแนะ	การนำไปใช้ประโยชน์	ผู้เสนอข้อคิดเห็น/ข้อเสนอแนะ
5.นางสาวณัฐชิกานต์ พรามอ่อย หัวหน้าสำนักปลัด องค์การบริหารส่วนตำบลหนองสังข์ร้าง อำเภอหนองใหญ่ จังหวัดชลบุรี 1. ในพื้นที่ตำบลหนองสังข์ร้าง ยังไม่มีปัญหาเรื่องน้ำท่วม มีการขุดลอกแหล่งน้ำอยู่เป็นประจำทุกปี แต่ยังมีปัญหาเรื่องน้ำแล้งในช่วงฤดูร้อน เนื่องจากพื้นที่ตำบลหนองสังข์ร้างเป็นพื้นที่ราบสูง ทำให้ไม่มีปัญหาเรื่องน้ำท่วม	- สทนท. และหน่วยงานในจังหวัดพิจารณาข้อเสนอแนะ และจัดรวมเข้าในการศึกษาต่อไป	

9. ผลการวิเคราะห์แบบสอบถามจากการรับฟังความคิดเห็นของประชาชน การจัดทำผังน้ำ ครั้งที่ 2 (ประชุมระดับกลุ่มจังหวัดหรือจังหวัด)

ในการจัดประชุมการรับฟังความคิดเห็นของประชาชน การจัดทำผังน้ำ ครั้งที่ 2 (ประชุมระดับกลุ่มจังหวัดหรือจังหวัด) ได้มีการแจกแบบสอบถาม เพื่อสอบถามข้อมูลต่าง ๆ ของผู้เข้าร่วมประชุมจำนวน 5 เวที มีจำนวนรวมทั้งสิ้น 277 คน มีผู้ตอบแบบสอบถามรวมทั้งสิ้น 181 คน คิดเป็นร้อยละ 65.34 โดยมีรายละเอียดดังนี้

9.1 ข้อมูลพื้นฐานของผู้ตอบแบบสอบถาม

1) เพศของผู้ตอบแบบสอบถาม

เวทีที่ 1 พบว่า ผู้ตอบแบบสอบถามส่วนใหญ่เป็นเพศชาย คิดเป็นร้อยละ 88.2
เวทีที่ 2 พบว่า ผู้ตอบแบบสอบถามส่วนใหญ่เป็นเพศชาย คิดเป็นร้อยละ 76.7
เวทีที่ 3 พบว่า ผู้ตอบแบบสอบถามส่วนใหญ่เป็นเพศชาย คิดเป็นร้อยละ 67.7
เวทีที่ 4 พบว่า ผู้ตอบแบบสอบถามส่วนใหญ่เป็นเพศชาย คิดเป็นร้อยละ 69.0
เวทีที่ 5 พบว่า ผู้ตอบแบบสอบถามส่วนใหญ่เป็นเพศชาย คิดเป็นร้อยละ 67.7

ภาพรวมทั้ง 5 เวทีการรับฟังความคิดเห็น พบว่า ผู้ตอบแบบสอบถามส่วนใหญ่เป็นเพศชาย คิดเป็นร้อยละ 74.0 **(ตารางที่ 9-1)**

ตารางที่ 9-1 เพศของผู้ตอบแบบสอบถาม

เวทีที่จัดรับฟังความคิดเห็น		เพศ			รวม (คน)
		ชาย	หญิง		
เวทีที่	1	จำนวน (คน)	30	4	34
		ร้อยละ	88.2	11.8	100
	2	จำนวน (คน)	33	10	43
		ร้อยละ	76.7	23.3	100
	3	จำนวน (คน)	21	10	31
		ร้อยละ	67.7	32.3	100
	4	จำนวน (คน)	29	13	42
		ร้อยละ	69.0	31.0	100
	5	จำนวน (คน)	21	10	31
		ร้อยละ	67.7	32.3	100
ภาพรวม		จำนวน (คน)	134	47	181
		ร้อยละ	74.0	26.0	100

2) อายุของผู้ตอบแบบสอบถาม

เวทีที่ 1 พบว่า ผู้ตอบแบบสอบถามมีอายุเฉลี่ย 44.50 ปี
เวทีที่ 2 พบว่า ผู้ตอบแบบสอบถามมีอายุเฉลี่ย 48.30 ปี
เวทีที่ 3 พบว่า ผู้ตอบแบบสอบถามมีอายุเฉลี่ย 48.00 ปี
เวทีที่ 4 พบว่า ผู้ตอบแบบสอบถามมีอายุเฉลี่ย 50.60 ปี
เวทีที่ 5 พบว่า ผู้ตอบแบบสอบถามมีอายุเฉลี่ย 47.90 ปี

ภาพรวมทั้ง 5 เวทีการรับฟังความคิดเห็น พบว่า ผู้ตอบแบบสอบถามมีอายุเฉลี่ย 48.0 ปี

3) การศึกษาของผู้ตอบแบบสอบถาม

เวทีที่ 1 พบว่า ผู้ตอบแบบสอบถามมีการศึกษาส่วนใหญ่ในระดับปริญญาตรี คิดเป็นร้อยละ 44.1 รองลงมามีการศึกษาระดับสูงกว่าปริญญาตรี คิดเป็นร้อยละ 23.50

เวทีที่ 2 พบว่า ผู้ตอบแบบสอบถามมีการศึกษาส่วนใหญ่ในระดับมัธยมศึกษาตอนปลาย และปริญญาตรี คิดเป็นร้อยละ 31.00 รองลงมามีการศึกษาระดับอนุปริญญา หรือเทียบเท่า/ปวส. คิดเป็นร้อยละ 16.70

เวทีที่ 3 พบว่า ผู้ตอบแบบสอบถามมีการศึกษาส่วนใหญ่ในระดับปริญญาตรี คิดเป็นร้อยละ 38.70 รองลงมามีการศึกษาระดับสูงกว่าปริญญาตรี คิดเป็นร้อยละ 32.30

เวทีที่ 4 พบว่า ผู้ตอบแบบสอบถามมีการศึกษาส่วนใหญ่ในระดับปริญญาตรี คิดเป็นร้อยละ 47.60รองลงมามีการศึกษาระดับสูงกว่าปริญญาตรี คิดเป็นร้อยละ 21.40

เวทีที่ 5 พบว่า ผู้ตอบแบบสอบถามมีการศึกษาส่วนใหญ่ในระดับปริญญาตรี คิดเป็นร้อยละ 61.30รองลงมามีการศึกษาระดับสูงกว่าปริญญาตรี คิดเป็นร้อยละ 19.40

ภาพรวมทั้ง 5 เวทีการรับฟังความคิดเห็น พบว่า ผู้ตอบแบบสอบถามมีการศึกษาส่วนใหญ่ในระดับปริญญาตรี คิดเป็นร้อยละ 43.90 รองลงมามีการศึกษาระดับสูงกว่าปริญญาตรี คิดเป็นร้อยละ 20.60 **(ตารางที่ 9-2)**

ตารางที่ 9-2 การศึกษาของผู้ตอบแบบสอบถาม

เวทีที่จัดรับฟังความคิดเห็น		ระดับการศึกษา							รวม (คน)
		ประถมศึกษา	มัธยมศึกษาตอนต้น	มัธยมศึกษาตอนปลาย	อนุปริญญา/เทียบเท่า/ปวส.	ปริญญาตรี	สูงกว่าปริญญาตรี	อื่นๆ	
เวทีที่	1	จำนวน (คน)	1	1	4	4	15	8	1	34
		ร้อยละ	2.90	2.90	11.80	11.80	44.10	23.60	2.90	100
	2	จำนวน (คน)	3	2	13	7	13	4	0	42
		ร้อยละ	7.10	4.70	31.00	16.70	31.00	9.50	0	100
	3	จำนวน (คน)	2	0	3	4	12	10	0	31
		ร้อยละ	6.50	0	9.70	12.80	38.70	32.30	0	100
	4	จำนวน (คน)	5	1	5	2	20	9	0	42
		ร้อยละ	11.90	2.40	11.90	4.80	47.60	21.40	0	100
	5	จำนวน (คน)	2	1	1	2	19	6	0	31
		ร้อยละ	6.50	3.20	3.20	6.50	61.20	19.40	0	100
ภาพรวม		จำนวน (คน)	13	5	26	19	79	37	1	180
		ร้อยละ	7.20	2.80	14.40	10.60	43.90	20.60	0.5	100

4) การประกอบอาชีพของผู้ตอบแบบสอบถาม

เวทีที่ 1 พบว่า ผู้ตอบแบบสอบถามส่วนใหญ่เป็นข้าราชการ/รัฐวิสาหกิจ คิดเป็นร้อยละ 73.50

เวทีที่ 2 พบว่า ผู้ตอบแบบสอบถามส่วนใหญ่เป็นข้าราชการ/รัฐวิสาหกิจ คิดเป็นร้อยละ 41.90 รองลงมาประกอบอาชีพ ด้านเกษตรกรรม (ทำนา/ทำสวน/ทำไร่/ประมง/ปศุสัตว์) คิดเป็นร้อยละ 27.90

เวทีที่ 3 พบว่า ผู้ตอบแบบสอบถามส่วนใหญ่เป็นข้าราชการ/รัฐวิสาหกิจ คิดเป็นร้อยละ 71.00

เวทีที่ 4 พบว่า ผู้ตอบแบบสอบถามส่วนใหญ่เป็นข้าราชการ/รัฐวิสาหกิจ คิดเป็นร้อยละ 38.10รองลงมาประกอบอาชีพ ด้านเกษตรกรรม (ทำนา/ทำสวน/ทำไร่/ประมง/ปศุสัตว์) คิดเป็นร้อยละ 35.70

เวทีที่ 5 พบว่า ผู้ตอบแบบสอบถามส่วนใหญ่เป็นข้าราชการ/รัฐวิสาหกิจ คิดเป็นร้อยละ 77.40

ภาพรวมทั้ง 5 เวทีการรับฟังความคิดเห็น พบว่า ผู้ตอบแบบสอบถามส่วนใหญ่เป็นข้าราชการ/รัฐวิสาหกิจ คิดเป็นร้อยละ 58.00 รองลงมาประกอบอาชีพ ด้านเกษตรกรรม (ทำนา/ทำสวน/ทำไร่/ประมง/ปศุสัตว์) คิดเป็นร้อยละ 18.80 **(ตารางที่ 9-3)**

ตารางที่ 9-3 การประกอบอาชีพของผู้ตอบแบบสอบถาม

เวทีที่จัดรับฟังความคิดเห็น		การประกอบอาชีพ					รวม (คน)
		ข้าราชการ/รัฐวิสาหกิจ	เกษตรกรรม	ค้าขาย/บุคลิกส่วนตัว	รับจ้างทั่วไป	อื่นๆ	
เวทีที่	1	จำนวน (คน)	25	3	1	0	5	34
		ร้อยละ	73.5C	8.8C	2.9C	0	14.7C	100
	2	จำนวน (คน)	18	12	3	3	7	43
		ร้อยละ	41.9C	27.9C	7.0C	7.0C	16.3C	100
	3	จำนวน (คน)	22	7	2	1	4	31
		ร้อยละ	71.0C	6.5C	6.5C	3.2C	12.9C	100
	4	จำนวน (คน)	16	15	2	0	9	42
		ร้อยละ	38.1C	35.7C	4.8C	0	21.4C	100
	5	จำนวน (คน)	24	2	1	0	4	31
		ร้อยละ	77.4C	6.5C	3.2C	0	12.9C	100
ภาพรวม		จำนวน (คน)	105	34	9	4	29	181
		ร้อยละ	58.00	18.80	5.00	2.20	16.00	100

5) ตำแหน่ง/สถานภาพทางสังคมของผู้ตอบแบบสอบถาม

เวทีที่ 1 พบว่า ผู้ตอบแบบสอบถามส่วนใหญ่มีตำแหน่ง/สถานภาพทางสังคม เป็นข้าราชการ/รัฐวิสาหกิจ คิดเป็นร้อยละ 61.80 รองลงมาเป็นคณะอนุกรรมการทรัพยากรน้ำจังหวัด คิดเป็นร้อยละ 11.80

เวทีที่ 2 พบว่า ผู้ตอบแบบสอบถามส่วนใหญ่มีตำแหน่ง/สถานภาพทางสังคม เป็นข้าราชการ/รัฐวิสาหกิจ คิดเป็นร้อยละ 41.90 รองลงมาเป็นองค์กรปกครองส่วนท้องถิ่น คิดเป็นร้อยละ 34.90

เวทีที่ 3 พบว่า ผู้ตอบแบบสอบถามส่วนใหญ่มีตำแหน่ง/สถานภาพทางสังคม เป็นข้าราชการ/รัฐวิสาหกิจ คิดเป็นร้อยละ 61.30 รองลงมาเป็นอื่น ๆ คิดเป็นร้อยละ 12.90

เวทีที่ 4 พบว่า ผู้ตอบแบบสอบถามส่วนใหญ่มีตำแหน่ง/สถานภาพทางสังคม เป็นข้าราชการ/รัฐวิสาหกิจ คิดเป็นร้อยละ 28.60 รองลงมาเป็นองค์กรปกครองส่วนท้องถิ่น คิดเป็นร้อยละ 16.70

เวทีที่ 5 พบว่า ผู้ตอบแบบสอบถามส่วนใหญ่มีตำแหน่ง/สถานภาพทางสังคม เป็นข้าราชการ/รัฐวิสาหกิจ คิดเป็นร้อยละ 72.40 รองลงมาเป็นอื่น ๆ คิดเป็นร้อยละ 13.80

ภาพรวมทั้ง 5 เวทีการรับฟังความคิดเห็น พบว่า ผู้ตอบแบบสอบถามส่วนใหญ่มีตำแหน่ง/สถานภาพทางสังคม เป็นข้าราชการ/รัฐวิสาหกิจ คิดเป็นร้อยละ 50.80 รองลงมาเป็นองค์กรปกครองส่วนท้องถิ่น คิดเป็นร้อยละ 16.80 **(ตารางที่ 9-4)**

ตารางที่ 9-4 ตำแหน่ง/สถานภาพทางสังคมของผู้ตอบแบบสอบถาม

เวทีที่จัดรับฟังความคิดเห็น		ตำแหน่ง/สถานภาพทางสังคมของผู้ตอบแบบสอบถาม							รวม (คน)
		ข้าราชการ/รัฐวิสาหกิจ	องค์กรปกครองส่วนท้องถิ่น	คณะอนุกรรมการทรัพยากรน้ำจังหวัด	ประธานชมรม/กลุ่มผู้ใช้น้ำ	องค์กร/กลุ่มผู้ใช้น้ำ	ประธานชุมชน/หัวหน้า	อื่น ๆ	
เวทีที่	1	จำนวน (คน)	21	2	4	0	0	3	4	34
		ร้อยละ	61.8C	5.9C	11.8C	0	0	8.8C	11.8C	100
	2	จำนวน (คน)	18	15	1	1	1	2	5	43
		ร้อยละ	41.9C	34.9C	2.3C	2.3C	2.3C	4.7C	11.6C	100
	3	จำนวน (คน)	19	3	2	1	0	2	4	31
		ร้อยละ	61.3C	9.7C	6.5C	3.2C	0	6.5C	12.9C	100
	4	จำนวน (คน)	12	7	4	6	4	4	5	42
		ร้อยละ	28.6C	16.7C	9.5C	14.3C	9.5C	9.5C	11.9C	100
	5	จำนวน (คน)	21	3	0	0	1	0	4	29
		ร้อยละ	72.4C	10.3C	0	0	3.4C	0	13.8C	100
ภาพรวม		จำนวน (คน)	91	30	11	8	6	11	22	179
		ร้อยละ	50.80	16.80	6.10	4.50	3.40	6.10	12.30	100

9.2 ความคิดเห็นที่มีต่อการดำเนินโครงการจัดทำผังน้ำ ลุ่มน้ำน่านตอนล่าง

9.2.1 น้ำท่วม

1) ปัญหาด้านน้ำท่วมในแต่ละพื้นที่ลำน้ำสายหลัก

หน่วยมีปัญหาด้านน้ำท่วม เกินกว่าร้อยละ 80.00 ได้แก่ คลองวังจิก คลองบางคาง คลองระบะหานบางพลวง คลองประจันตคาม หัวยยาง คลองบ้านนา คลองเสียด สำหรับปัญหาน้ำท่วมที่เกิดขึ้น อยู่ระหว่าง ร้อยละ 60.00 ถึงร้อยละ 80.00 ได้แก่ คลองหนระประ แควหมูนาม แม่น้ำบางปะกง คลองเจ้แนว ในภาพรวมทั้งพื้นที่มีปัญหาน้ำท่วมในพื้นที่ลำน้ำสายหลัก ร้อยละ 60.10 **(ตารางที่ 9-5)**

ตารางที่ 9-5 ปัญหาด้านน้ำท่วมในแต่ละพื้นที่ลำน้ำสายหลัก

พื้นที่ลำน้ำสายหลัก		ปัญหาน้ำท่วม		รวม (คน)
		ไม่มีปัญหา	มีปัญหา	
ลำน้ำสายหลัก	คลองลาพลิง	จำนวน (คน)	2	1	3
		ร้อยละ	66.7C	33.3C	100
	คลองวังจิก	จำนวน (คน)	1	4	5
		ร้อยละ	2C.0C	8C.0C	100
	คลองหนระประ	จำนวน (คน)	4	8	12
		ร้อยละ	33.3C	66.7C	100
	คลองหระสะพิง	จำนวน (คน)	6	6	12
		ร้อยละ	5C.0C	5C.0C	100
	คลองบางคาง	จำนวน (คน)	C	5	5
		ร้อยละ	C	1CC	100
	คลองบางหยอ	จำนวน (คน)	4	2	6
		ร้อยละ	66.7C	33.3C	100
	คลองระบะหาน บางพลวง	จำนวน (คน)	C	6	6
		ร้อยละ	C	1CC	100

พื้นที่ลำน้ำสายหลัก		ปัญหาน้ำท่วม		รวม (คน)
		ไม่มีปัญหา	มีปัญหา	
ลำน้ำสายหลัก	แควโขนง	จำนวน (คน)	3	1	4
		ร้อยละ	75.0C	25.0C	100
	แควหมูนาม	จำนวน (คน)	2	6	8
		ร้อยละ	25.0C	75.0C	100
	คลองประจันตคาม	จำนวน (คน)	C	2	2
		ร้อยละ	C	1CC	100
	หัวยยาง	จำนวน (คน)	C	2	2
		ร้อยละ	C	1CC	100
	แม่น้ำบางปะกง	จำนวน (คน)	9	10	19
		ร้อยละ	47.4C	52.6C	100
	แม่น้ำบางปะกง	จำนวน (คน)	18	31	49
		ร้อยละ	36.7C	63.3C	100
	คลองเจ้แนว	จำนวน (คน)	1	2	3
		ร้อยละ	33.3C	66.7C	100
	คลองบ้านนา	จำนวน (คน)	1	5	6
		ร้อยละ	16.7C	83.3C	100
	คลองอ้อมก้อง	จำนวน (คน)	3	2	5
		ร้อยละ	6CC	40C	100
	คลองเสียด	จำนวน (คน)	1	6	7
		ร้อยละ	14.3C	85.7C	100
	คลองระบม	จำนวน (คน)	3	C	3
		ร้อยละ	1CC	C	100
	คลองหลวง	จำนวน (คน)	5	3	8
		ร้อยละ	62.5C	37.5C	100
	อื่น ๆ	จำนวน (คน)	6	2	8
		ร้อยละ	75.0C	25.0C	100
รวม		จำนวน (คน)	69	104	173
		ร้อยละ	39.90	60.10	100

2) ความถี่ในการเกิดน้ำท่วมในแต่ละพื้นที่ลำน้ำสายหลัก

ความถี่ในการเกิดน้ำท่วมในแต่ละพื้นที่ลำน้ำสายหลัก พบว่า แควหมูนาม เกิดน้ำท่วมทุกปี มีร้อยละ 62.5 รองลงมาคลองวังจิก ร้อยละ 60.00 คลองเสียด ร้อยละ 42.90 และคลองบางคาง ร้อยละ 40.00

ในภาพรวมความถี่ในการเกิดน้ำท่วมในแต่ละพื้นที่ลำน้ำสายหลัก ความถี่ในการเกิดทุกปี และความถี่ในการเกิดน้ำท่วมนาน ๆ ครั้ง (4 ปีหรือมากกว่า / 1 ครั้ง) มีร้อยละ 19.90 สำหรับความถี่ในการเกิดน้ำท่วมบ่อยครั้ง (1-3 ปี/1 ครั้ง) มีร้อยละ 12.20 **(ตารางที่ 9-6)**

ตารางที่ 9-6 ความถี่ในการเกิดน้ำท่วมในแต่ละพื้นที่ลำน้ำสายหลัก

พื้นที่ลำน้ำสายหลัก			ความถี่ในการเกิดน้ำท่วม				รวม (คน)
			ไม่เคยเกิดน้ำท่วม	นาน ๆ ครั้ง	ปานกลาง	บ่อยมาก	
ลำน้ำสายหลัก	คลองเสาหลัง	จำนวน (คน)	3	0	0	0	3
		ร้อยละ	100	0	0	0	100
	คลองวังจิก	จำนวน (คน)	1	0	1	3	5
		ร้อยละ	20.00	0	20.00	60.00	100
	คลองพระปะระ	จำนวน (คน)	7	1	3	1	12
		ร้อยละ	58.3	8.3	25.0	8.3	100
	คลองพระยะนี้ง	จำนวน (คน)	7	1	3	1	12
		ร้อยละ	58.3	8.3	25.0	8.3	100
	คลองบางตาง	จำนวน (คน)	1	1	1	2	5
		ร้อยละ	20.00	20.00	20.00	40.00	100
	คลองบางหอย	จำนวน (คน)	3	2	1	0	6
		ร้อยละ	50.00	33.30	16.70	0	100
	คลองระปะขวาน บางหอย	จำนวน (คน)	2	1	2	2	7
		ร้อยละ	28.60	14.30	28.60	28.60	100
	แควโรแมง	จำนวน (คน)	2	1	0	1	4
		ร้อยละ	50.00	25.00	0	25.00	100
	แควหมูนาน	จำนวน (คน)	2	1	0	5	8
		ร้อยละ	25.00	12.50	0	62.50	100
	คลองประจันตคาม	จำนวน (คน)	0	2	0	0	2
		ร้อยละ	0	100	0	0	100
	ห้วยยาง	จำนวน (คน)	0	0	2	0	2
		ร้อยละ	0	0	100	0	100
	แม่น้ำบางปะกง	จำนวน (คน)	9	4	1	5	19
		ร้อยละ	47.40	21.10	5.30	26.30	100
	แม่น้ำบางปะกง	จำนวน (คน)	26	13	6	9	54
		ร้อยละ	48.10	24.10	11.10	16.70	100
	คลองเจ้าเนระ	จำนวน (คน)	2	0	1	0	3
		ร้อยละ	66.70	0	33.30	0	100
	คลองบ้านนา	จำนวน (คน)	1	3	1	1	6
		ร้อยละ	16.70	50.00	16.70	16.70	100
	คลองอ้อมแก้ว	จำนวน (คน)	3	2	0	0	5
		ร้อยละ	60.00	40.00	0	0	100
	คลองสีมิต	จำนวน (คน)	2	2	0	3	7
		ร้อยละ	28.60	28.60	0	42.90	100
	คลองระนม	จำนวน (คน)	3	0	0	1	4
		ร้อยละ	75.00	0	0	25.00	100
	คลองหอยวา	จำนวน (คน)	5	2	0	1	8
		ร้อยละ	62.50	25.00	0	12.50	100
	อื่น ๆ	จำนวน (คน)	8	0	0	2	10
		ร้อยละ	80.00	0	0	20.00	100
รวม		จำนวน (คน)	87	36	22	36	181
		ร้อยละ	48.10	19.90	12.20	19.90	100

3) ปีที่เกิดปัญหาน้ำท่วมหนักที่สุด

ปีที่เกิดปัญหาน้ำท่วมหนักที่สุดในพื้นที่ลำน้ำสายหลัก ส่วนใหญ่จะเกิดใน ปีพ.ศ.2554 ที่เกิน กว่าร้อยละ 40 ได้แก่ คลองบางคาง คลองชะประหานบางหลวง คลองเจ้าเนระ และคลองอ้อมแก้ว และปี พ.ศ. 2556 ที่เกินกว่า ร้อยละ 40 ได้แก่ คลองพระปะระขวานบางหลวง คลองประจันตคาม และห้วยยาง (ตารางที่ 9-7)

ตารางที่ 9-7 ปีที่เกิดปัญหาน้ำท่วมหนักที่สุด

พื้นที่ลำน้ำสายหลัก			ปีที่เกิดปัญหาน้ำท่วมหนักที่สุด (พ.ศ.)						
			ไม่เคยเกิดน้ำท่วม	2554	2556	2558	2560	2562	2563	2564
ลำน้ำสายหลัก	คลองเสาหลัง	จำนวน (คน)	2	0	0	1	0	0	0	0
		ร้อยละ	66.70	0	0	33.30	0	0	0	0
	คลองวังจิก	จำนวน (คน)	5	0	0	0	0	0	0	0
		ร้อยละ	100	0	0	0	0	0	0	0
	คลองพระปะระ	จำนวน (คน)	10	0	0	1	0	0	1	0
		ร้อยละ	83.30	0	0	8.30	0	0	8.30	0
	คลองพระยะนี้ง	จำนวน (คน)	7	2	2	0	0	0	1	0
		ร้อยละ	58.30	16.70	16.70	0	0	0	8.30	0
	คลองบางตาง	จำนวน (คน)	3	2	0	0	0	0	0	0
		ร้อยละ	60.00	40.00	0	0	0	0	0	0
	คลองบางหอย	จำนวน (คน)	5	0	0	0	0	0	0	0
		ร้อยละ	83.30	16.70	0	0	0	0	0	0
	คลองระปะขวานบางหอย	จำนวน (คน)	1	3	3	0	0	0	0	0
		ร้อยละ	14.30	42.90	42.90	0	0	0	0	0
	แควโรแมง	จำนวน (คน)	4	0	0	0	0	0	0	0
		ร้อยละ	100	0	0	0	0	0	0	0
	แควหมูนาน	จำนวน (คน)	5	0	3	0	0	0	0	0
		ร้อยละ	62.50	0	37.50	0	0	0	0	0
	คลองประจันตคาม	จำนวน (คน)	1	0	1	0	0	0	0	0
		ร้อยละ	50.00	0	50.00	0	0	0	0	0
	ห้วยยาง	จำนวน (คน)	1	0	1	0	0	0	0	0
		ร้อยละ	50.00	0	50.00	0	0	0	0	0
	แม่น้ำบางปะกง	จำนวน (คน)	17	1	1	0	0	0	0	0
		ร้อยละ	89.50	5.30	5.30	0	0	0	0	0
	แม่น้ำบางปะกง	จำนวน (คน)	35	5	10	1	1	1	1	0
		ร้อยละ	64.80	9.30	18.50	1.90	1.90	1.90	1.90	0
	คลองเจ้าเนระ	จำนวน (คน)	1	2	0	0	0	0	0	0
		ร้อยละ	33.30	66.70	0	0	0	0	0	0
	คลองบ้านนา	จำนวน (คน)	5	1	0	0	0	0	0	0
		ร้อยละ	83.30	16.70	0	0	0	0	0	0
	คลองอ้อมแก้ว	จำนวน (คน)	3	2	0	0	0	0	0	0
		ร้อยละ	60.00	40.00	0	0	0	0	0	0

พื้นที่ลำน้ำสายหลัก			ปีที่เกิดปัญหาน้ำท่วมหนักที่สุด (พ.ศ.)						
			ไม่เคยเกิดน้ำท่วม	2554	2556	2560	2562	2563	2564
ลำน้ำสายหลัก	คลองสีมิต	จำนวน (คน)	1	1	1	0	0	0	0
		ร้อยละ	71.40	14.30	14.30	0	0	0	0
	คลองระนม	จำนวน (คน)	3	0	0	0	0	0	0
		ร้อยละ	100	0	0	0	0	0	0
	คลองหอยวา	จำนวน (คน)	6	0	1	0	0	0	1
		ร้อยละ	75.00	0	12.50	0	0	0	12.50
	อื่น ๆ	จำนวน (คน)	10	0	0	0	0	0	0
		ร้อยละ	100	0	0	0	0	0	0
รวม		จำนวน (คน)	129	20	24	2	1	1	3
		ร้อยละ	71.30	11.00	13.30	1.10	0.60	0.60	1.70

4) ลักษณะการเกิดปัญหาน้ำท่วมในแต่ละพื้นที่ลำน้ำสายหลัก

ลักษณะการเกิดปัญหาน้ำท่วมในแต่ละพื้นที่ลำน้ำสายหลัก ส่วนใหญ่เกิดจากน้ำล้นตลิ่ง เกินกว่าร้อยละ 50.00 ได้แก่ คลองพระปะระ คลองบางตาง แควโรแมง แควหมูนาน คลองประจันตคาม และห้วยยาง สำหรับลักษณะเป็นน้ำป่าไหลหลากท่วมพื้นที่ชุมชนและเกษตรกรรม เกินกว่าร้อยละ 50.00 ได้แก่ คลองชะประหานบางหลวง แควโรแมง คลองประจันตคาม ห้วยยาง คลองเจ้าเนระ และคลองวังจิก สำหรับลักษณะการเกิดปัญหาน้ำท่วมในแต่ละพื้นที่ลำน้ำสายหลักที่เป็นน้ำนองรอการระบาย เกินกว่าร้อยละ 50.00 ได้แก่ คลองสีมิต (ตารางที่ 9-8)

ตารางที่ 9-8 ลักษณะการเกิดปัญหาน้ำท่วมในแต่ละพื้นที่ลำน้ำสายหลัก

พื้นที่ลำน้ำสายหลัก			ลักษณะการเกิดปัญหาน้ำท่วม			
			น้ำล้นตลิ่ง	น้ำป่าไหลหลาก	น้ำนองรอการระบาย	อื่น ๆ
ลำน้ำสายหลัก	คลองเสาหลัง	จำนวน (คน)	0	0	0	1
		ร้อยละ	0	0	0	33.30
	คลองวังจิก	จำนวน (คน)	1	2	2	0
		ร้อยละ	20.00	40.00	20.00	0
	คลองพระปะระ	จำนวน (คน)	6	2	1	1
		ร้อยละ	50.00	16.70	8.30	8.30
	คลองพระยะนี้ง	จำนวน (คน)	3	3	0	0
		ร้อยละ	25.00	25.00	0	0
	คลองบางตาง	จำนวน (คน)	5	1	1	0
		ร้อยละ	100.00	20.00	20.00	0
	คลองบางหอย	จำนวน (คน)	2	1	0	0
		ร้อยละ	33.30	16.70	0	0
	คลองระปะขวานบางหอย	จำนวน (คน)	3	1	1	1
		ร้อยละ	42.90	57.10	14.30	14.30
	แควโรแมง	จำนวน (คน)	2	2	0	0
		ร้อยละ	50.00	50.00	0	0
	แควหมูนาน	จำนวน (คน)	5	3	1	0
		ร้อยละ	62.50	37.50	12.50	0

พื้นที่ลำน้ำสายหลัก			ลักษณะการเกิดปัญหาน้ำท่วม			
			น้ำล้นตลิ่ง	น้ำป่าไหลหลาก	น้ำนองรอการระบาย	อื่น ๆ
ลำน้ำสายหลัก	คลองระบือตคาม	จำนวน (คน)	1	1	0	0
		ร้อยละ	50.00	50.00	0	0
	ห้วยยาง	จำนวน (คน)	1	1	0	0
		ร้อยละ	50.00	50.00	0	0
	แม่น้ำบางปะกง	จำนวน (คน)	7	5	6	0
		ร้อยละ	36.80	26.30	31.60	0
	แม่น้ำบางปะกง	จำนวน (คน)	71	8	11	4
		ร้อยละ	35.90	14.00	20.40	7.40
	คลองเจ้าเนระ	จำนวน (คน)	1	2	0	0
		ร้อยละ	33.30	66.70	0	0
	คลองบ้านนา	จำนวน (คน)	4	2	0	0
		ร้อยละ	66.70	33.30	0	0
	คลองอ้อมแก้ว	จำนวน (คน)	3	0	0	0
		ร้อยละ	60.00	0	0	0
	คลองสีมิต	จำนวน (คน)	3	6	4	0
		ร้อยละ	42.90	85.70	57.10	0
	คลองระนม	จำนวน (คน)	0	1	0	0
		ร้อยละ	0	33.30	0	0
	คลองหอยวา	จำนวน (คน)	1	1	1	1
		ร้อยละ	12.50	12.50	12.50	12.50
	อื่น ๆ	จำนวน (คน)	1	1	1	0
		ร้อยละ	12.50	12.50	12.50	0
รวม		จำนวน (คน)	71	8	46	29
		ร้อยละ	39.70	4.50	25.70	16.20

5) ระดับความสูงและระยะเวลาการเกิดน้ำท่วม

5.1) ระดับความสูงเฉลี่ยของน้ำท่วมที่ลำดิน ในพื้นที่ลำน้ำสายหลัก พบว่า ลำน้ำสายหลักที่มีน้ำท่วมเฉลี่ย เกินกว่า 100 เซนติเมตร ได้แก่ ห้วยยาง และคลองสีมิต ระดับความสูงเฉลี่ยของน้ำท่วมในพื้นที่ลำน้ำสายหลัก อยู่ระหว่าง 50-100 เซนติเมตร ได้แก่ คลองบางตาง แควโรแมง แควหมูนาน คลองประจันตคาม คลองเจ้าเนระ และคลองบ้านนา

5.2) ระดับความสูงเฉลี่ยของน้ำท่วมพื้นที่ที่อยู่อาศัย ในพื้นที่ลำน้ำสายหลัก พบว่า ลำน้ำสายหลักที่มีน้ำท่วมเฉลี่ย เกินกว่า 50 เซนติเมตร ได้แก่ แควหมูนาน และคลองเจ้าเนระ ระดับความสูงเฉลี่ยของน้ำท่วมในพื้นที่ลำน้ำสายหลัก อยู่ระหว่าง 30-50 เซนติเมตร ได้แก่ คลองวังจิก คลองพระยะนี้ง คลองบางตาง คลองบางหอย คลองชะประหานบางหลวง คลองบ้านนา คลองอ้อมแก้ว และคลองสีมิต

5.3) ระยะเวลาการเกิดน้ำท่วมเฉลี่ยเป็นรายพื้นที่ ในพื้นที่ลำน้ำสายหลัก พบว่า คลองชะประหานบางหลวง ระยะเวลาการเกิดน้ำท่วมเฉลี่ย 31.70 วัน คลองเจ้าเนระ ระยะเวลาการเกิดน้ำท่วมเฉลี่ย 20.30 วัน คลองอ้อมแก้ว ระยะเวลาการเกิดน้ำท่วมเฉลี่ย 18.00 วัน สำหรับคลองสีมิต ห้วยยาง และคลองประจันตคาม ระยะเวลาการเกิดน้ำท่วมเฉลี่ยประมาณ 15 วัน (ตารางที่ 9-9)

ตารางที่ 9-9 ระดับความสูงและระยะเวลาการเกิดน้ำท่วม

พื้นที่ลำน้ำสายหลัก	ระดับความสูงเฉลี่ยของน้ำท่วมพื้นที่ลำดิน	ระดับความสูงเฉลี่ยของน้ำท่วมพื้นที่ที่อยู่อาศัย	ระยะเวลาการเกิดน้ำท่วมเฉลี่ยที่มากที่สุด
คลองเสาหลัง	0	0	0
คลองวังจิก	34.00	46.00	1.00
คลองพระปะระ	32.50	19.20	3.00
คลองพระยะนี้ง	40.30	32.50	3.50
คลองบางตาง	50.00	52.00	7.20
คลองบางหอย	33.30	35.00	14.50
คลองระปะขวานบางหอย	21.50	44.20	31.70
แควโรแมง	62.50	25.00	1.30
แควหมูนาน	91.20	62.50	9.00
คลองประจันตคาม	50.00	25.00	15.00
ห้วยยาง	15.30	0	15.30
แม่น้ำบางปะกง	4.20	0.70	0.10
แม่น้ำบางปะกง	44.40	25.50	14.30
คลองเจ้าเนระ	68.00	67.00	20.30
คลองบ้านนา	83.50	40.10	6.50
คลองอ้อมแก้ว	48.80	48.00	18.00
คลองสีมิต	11.50	42.60	15.85
คลองระนม	0	0	0
คลองหอยวา	31.20	18.70	4.30
อื่นๆ	21.20	18.70	2.20
รวม	42.40	27.70	10.30

9.2.2 น้ำเพื่อการบริโภค

1) แหล่งน้ำเพื่อการบริโภค

พื้นที่ลำน้ำสายหลักมีแหล่งน้ำเพื่อการบริโภค พบว่า ในภาพรวมแหล่งน้ำเพื่อการบริโภคที่เป็นหลักสำคัญจะประปาส่วนภูมิภาค มีร้อยละ 53.60 และรองประปาหมู่บ้าน มีร้อยละ 40.80 รองลงมาจากการซื้อน้ำจากผู้ค้าดื่มบรรจุขวด มีร้อยละ 33.00 จากน้ำฝน มีร้อยละ 22.90 จากน้ำบาดาล มีร้อยละ 20.10 (ตารางที่ 9-10)

ตารางที่ 9-10 แหล่งน้ำเพื่อการบริโภค

พื้นที่ลำน้ำสายหลัก			แหล่งน้ำเพื่อการบริโภค								
			น้ำบ่อตื้น	น้ำบาดาล	ประปาส่วนภูมิภาค	ประปาหมู่บ้าน	น้ำฝน	ถังพอก	ซื้อน้ำจากผู้ค้าดื่มบรรจุขวด	อื่น ๆ	
ลำน้ำสายหลัก	คลองเสาหลัง	จำนวน(คน)	0	1	1	3	0	0	1	0	
		ร้อยละ	0	33.30	33.30	100	0	0	33.30	0	
	คลองวังจิก	จำนวน(คน)	2	3	2	3	2	0	3	0	
		ร้อยละ	40.00	60.00	40.00	60.00	40.00	0	60.00	0	
	คลองพระปะระ	จำนวน(คน)	3	4	5	3	6	2	2	1	
		ร้อยละ	25.00	33.30	41.70	25.00	33.30	16.70	25.00	8.30	
	คลองพระยะนี้ง	จำนวน(คน)	1	3	4	5	2	2	5	0	
		ร้อยละ	8.30	25.00	33.30	41.70	16.70	16.70	41.70	0	
	คลองบางตาง	จำนวน(คน)	1	0	0	2	0	1	1	0	
		ร้อยละ	20.00	0	0.00	40.00	0	20.00	20.00	0	
	คลองบางหอย	จำนวน(คน)	1	0	4	3	1	0	2	0	
		ร้อยละ	16.70	0	66.70	100	16.70	0	33.30	0	
	คลองระปะขวาน บางหอย	จำนวน(คน)	1	1	2	1	2	2	3	0	
		ร้อยละ	14.30	14.30	28.60	71.40	28.60	42.90	71.40	0	
	แควโรแมง	จำนวน(คน)	1	3	1	4	1	0	1	0	
		ร้อยละ	25.00	75.00	25.00	100	25.00	0	25.00	0	
	แควหมูนาน	จำนวน(คน)	4	5	4	6	1	0	1	0	
		ร้อยละ	50.00	62.50	50.00	75.00	12.50	0	12.50	0	
	คลองประจันตคาม	จำนวน(คน)	0	0	0	1	0	0	1	0	
		ร้อยละ	0	0	0	50.00	0	0	50.00	0	
	ห้วยยาง	จำนวน(คน)	1	0	0	2	1	0	1	1	
		ร้อยละ	50	0	0	100	50	0	50	50	
	แม่น้ำบางปะกง	จำนวน(คน)	2	2	13	7	3	3	5	2	
		ร้อยละ	10.50	10.50	68.40	36.80	15.80	15.80	26.30	10.50	
	แม่น้ำบางปะกง	จำนวน(คน)	17	7	33	9	16	5	14	3	
		ร้อยละ	22.20	13.00	61.10	16.70	29.60	9.30	25.90	5.60	
	คลองเจ้าเนระ	จำนวน(คน)	1	2	0	1	1	1	2	0	
		ร้อยละ	33.30	66.70	0	33.30	33.30	33.30	66.70	0	
	คลองบ้านนา	จำนวน(คน)	0	1	3	5	1	1	5	0	
		ร้อยละ	0	16.70	50.00	83.30	16.70	16.70	83.30	0	
	คลองอ้อมแก้ว	จำนวน(คน)	0	0	3	1	0	0	0	1	
		ร้อยละ	0	0	60.00	20.00	0	0	0	20.00	
	คลองสีมิต	จำนวน(คน)	1	2	5	5	3	3	3	1	
		ร้อยละ	14.30	28.60	71.40	71.40	42.90	42.90	42.90	14.30	
	คลองระนม	จำนวน(คน)	0	0	1	3	1	0	1	0	
		ร้อยละ	0	0	33.30	100	33.30	0	33.30	0	

พื้นที่ลำน้ำสายหลัก			แหล่งน้ำเพื่อการบริโภค								
			น้ำบ่อตื้น	น้ำบาดาล	ประปาส่วนภูมิภาค	ประปาหมู่บ้าน	น้ำฝน	ถังพอก	ซื้อน้ำจากผู้ค้าดื่มบรรจุขวด	อื่น ๆ	
ลำน้ำสายหลัก	คลองหอยวา	จำนวน(คน)	2	2	3	5	1	1	3	0	
		ร้อยละ	33.00	25.00	62.50	62.50	12.50	12.50	37.50	0	
	อื่น ๆ	จำนวน(คน)	0	0	6	0	1	1	2	1	
		ร้อยละ	0	0	75.00	0	12.50	12.50	25.00	12.50	
รวม		จำนวน(คน)	33	36	66	73	41	23	59	10	
		ร้อยละ	18.40	20.10	53.60	40.80	22.90	12.80	33.00	5.60	

หมายเหตุ ตอบได้มากกว่า 1 ข้อ

2) ปัญหาด้านคุณภาพน้ำเพื่อการบริโภค

ปัญหาด้านคุณภาพน้ำเพื่อการบริโภค ในแต่ละพื้นที่ลำน้ำสายหลัก พบว่ามีปัญหาด้านคุณภาพน้ำเพื่อการบริโภค เกินกว่าร้อยละ 80.00 ได้แก่ คลองเสาหลัง คลองประจันตคาม ห้วยยาง และคลองเจ้าเนระ สำหรับปัญหาด้านคุณภาพน้ำเพื่อการบริโภคที่เกิดขึ้น อยู่ระหว่าง ร้อยละ 60.00 ถึงร้อยละ 80.00 ได้แก่ คลองชะประหานบางหลวง แควโรแมง และแม่น้ำบางปะกง คลองสีมิต ในภาพรวมทั้งพื้นที่มีปัญหาด้านคุณภาพน้ำเพื่อการบริโภค ในพื้นที่ลำน้ำสายหลัก ร้อยละ 56.80 (ตารางที่ 9-11)

ตารางที่ 9-11 ปัญหาด้านคุณภาพน้ำเพื่อการบริโภค

พื้นที่ลำน้ำสายหลัก			ปัญหาด้านคุณภาพน้ำเพื่อการบริโภค		รวม (คน)
			ไม่มีปัญหา	มีปัญหา	
ลำน้ำสายหลัก	คลองเสาหลัง	จำนวน (คน)	0	3	3
		ร้อยละ	0	100	100
	คลองวังจิก	จำนวน (คน)	4	1	5
		ร้อยละ	80.00	20.00	100
	คลองพระปะระ	จำนวน (คน)	8	4	12
		ร้อยละ	66.70	33.30	100
	คลองพระยะนี้ง	จำนวน (คน)	6	6	12
		ร้อยละ	50.00	50.00	100
	คลองบางตาง	จำนวน (คน)	0	1	1
		ร้อยละ	80.00	20.00	100
	คลองบางหอย	จำนวน (คน)	4	2	6
		ร้อยละ	66.70	33.30	100
	คลองระปะขวานบางหอย	จำนวน (คน)	2	5	7
		ร้อยละ	28.60	71.40	100
	แควโรแมง	จำนวน (คน)	1	3	4
		ร้อยละ	25.00	75.00	100
	แควหมูนาน	จำนวน (คน)	5	3	8
		ร้อยละ	62.50	37.50	100
	คลองประจันตคาม	จำนวน (คน)	0	2	2
		ร้อยละ	0	100	100

พื้นที่ลำน้ำสายหลัก			ปัญหาด้านคุณภาพน้ำเพื่อการบริโภค		รวม (คน)
			ไม่มีปัญหา	มีปัญหา	
ลำน้ำสายหลัก	ห้วยยาง	จำนวน (คน)	0	2	2
		ร้อยละ	0	100	100
	แม่น้ำบางปะกง	จำนวน (คน)	10	9	19
		ร้อยละ	52.60	47.40	100
	แม่น้ำบางปะกง	จำนวน (คน)	12	39	51
		ร้อยละ	23.50	76.50	100
	คลองเจ้าเนระ	จำนวน (คน)	0	3	3
		ร้อยละ	0	100	100
	คลองบ้านนา	จำนวน (คน)	3	3	6
		ร้อยละ	50.00	50.00	100
	คลองอ้อมแก้ว	จำนวน (คน)	5	0	5
		ร้อยละ	100	0	100
	คลองสีมิต	จำนวน (คน)	0	7	7
		ร้อยละ	28.60	71.40	100
	คลองระนม	จำนวน (คน)	1	2	3
		ร้อยละ	33.30	66.70	100
	คลองหอยวา	จำนวน (คน)	5	3	8
		ร้อยละ	62.50	37.50	100
	อื่น ๆ	จำนวน (คน)	4	4	8
		ร้อยละ	50.00	50.00	100
รวม		จำนวน (คน)	76	100	176
		ร้อยละ	43.20	56.80	100

3) ลักษณะปัญหาด้านคุณภาพน้ำเพื่อการบริโภค

ลักษณะปัญหาด้านคุณภาพน้ำเพื่อการบริโภค พบว่า ลักษณะปัญหาคุณภาพน้ำด้านน้ำขุ่น เกินกว่าร้อยละ 80.00 ได้แก่ คลองเสาหลัง และคลองเจ้าเนระ อยู่ระหว่างร้อยละ 60.00-80.00 ได้แก่ คลองสีมิต และคลองระบม ลักษณะปัญหาคุณภาพน้ำด้านน้ำกระด้าง เกินกว่าร้อยละ 80.00 ได้แก่ คลองประจันตคาม ลักษณะปัญหาคุณภาพน้ำด้านน้ำมีรสเค็ม อยู่ระหว่างร้อยละ 40.00-60.00 ได้แก่ คลองชะประหานบางหลวง และคลองประจันตคาม ลักษณะปัญหาคุณภาพน้ำด้านน้ำมีรสเปรี้ยว อยู่ร้อยละประมาณ 30.00 ได้แก่คลองบางหอย และคลองชะประหานบางหลวง (ตารางที่ 9-12)

ตารางที่ 9-12 ลักษณะปัญหาด้านคุณภาพน้ำเพื่อการบริโภค

พื้นที่ลำน้ำสายหลัก			ลักษณะปัญหาด้านคุณภาพน้ำเพื่อการบริโภค				
			น้ำขุ่

4) ปัญหาขาดแคลนน้ำเพื่อบริโภค/ไม่เพียงพอ

ปัญหาขาดแคลนน้ำเพื่อบริโภค/ไม่เพียงพอ พบว่า ปัญหาขาดแคลนน้ำเพื่อบริโภค/ไม่เพียงพอเกินกว่าร้อยละ 80.00 ได้แก่ คลองเตาหลัง คลองบางคราง ห้วยยาง และคลองสียัด ปัญหาขาดแคลนน้ำเพื่อบริโภค/ไม่เพียงพอ อยู่ระหว่างร้อยละ 60.00-80.00 ได้แก่ แควใหม่ แควหนุมาน แม่น้ำบางปะกง และคลองระบม (ตารางที่ 9-13)

ตารางที่ 9-13 ปัญหาขาดแคลนน้ำเพื่อบริโภค/ไม่เพียงพอ

พื้นที่ลำน้ำสายหลัก			ปัญหาขาดแคลนน้ำเพื่อบริโภค/ไม่เพียงพอ		รวม (คน)
			ไม่มีปัญหา	มีปัญหา	
ลำน้ำสายหลัก	คลองเตาหลัง	จำนวน (คน)	C	3	3
		ร้อยละ	C	100	100
	คลองวังจิก	จำนวน (คน)	3	2	5
		ร้อยละ	60.00	40.00	100
	คลองพระปรง	จำนวน (คน)	6	6	12
		ร้อยละ	50.00	50.00	100
	คลองพระสถิงขี	จำนวน (คน)	5	7	12
		ร้อยละ	41.70	58.30	100
	คลองบางคราง	จำนวน (คน)	1	4	5
		ร้อยละ	20.00	80.00	100
	คลองบางหอย	จำนวน (คน)	6	6	12
		ร้อยละ	50.00	50.00	100
	คลองประจันตคาม	จำนวน (คน)	1	1	2
		ร้อยละ	50.00	50.00	100
	ห้วยยาง	จำนวน (คน)	C	2	2
		ร้อยละ	C	100	100
	แม่น้ำบางปะกง	จำนวน (คน)	14	5	19
		ร้อยละ	73.70	26.30	100
	แม่น้ำบางปะกง	จำนวน (คน)	2C	37	57
		ร้อยละ	38.50	61.50	100
	คลองเจ้านรง	จำนวน (คน)	2	1	3
		ร้อยละ	66.70	33.30	100
	คลองบ้านนา	จำนวน (คน)	3	3	6
		ร้อยละ	50.00	50.00	100
	คลองล้อมแร้ว	จำนวน (คน)	5	C	5
		ร้อยละ	100	C	100
	คลองสียัด	จำนวน (คน)	C	7	7
		ร้อยละ	C	100	100

พื้นที่ลำน้ำสายหลัก			ปัญหาขาดแคลนน้ำเพื่อบริโภค/ไม่เพียงพอ		รวม (คน)
			ไม่มีปัญหา	มีปัญหา	
ลำน้ำสายหลัก	คลองระบม	จำนวน (คน)	1	2	3
		ร้อยละ	33.3C	66.7C	100
	คลองหลวง	จำนวน (คน)	6	2	8
		ร้อยละ	75.0C	25.0C	100
	อื่น ๆ	จำนวน (คน)	4	4	8
		ร้อยละ	50.0C	50.0C	100
รวม		จำนวน (คน)	84	93	177
		ร้อยละ	47.50	52.50	100

หมายเหตุ ตอบได้มากกว่า 1 ข้อ

5) ปีที่เกิดปัญหาขาดแคลนน้ำบริโภคหนักที่สุด

ปีที่เกิดปัญหาขาดแคลนน้ำบริโภคหนักที่สุดในพื้นที่ลำน้ำสายหลัก พิจารณาการขาดแคลนน้ำบริโภคเกินกว่าร้อยละ 50.00 พบว่า คลองเตาหลัง มี

ปัญหาขาดแคลนน้ำบริโภคหนักที่สุด ร้อยละ 66.70 เกิดขึ้นในปี พ.ศ. 2558

ห้วยยาง มีปัญหาขาดแคลนน้ำบริโภคหนักที่สุด ร้อยละ 50.00 ในปี พ.ศ.2563 และ พ.ศ.2564 คลองระบม มีปัญหาขาดแคลนน้ำบริโภคหนักที่สุด ร้อยละ 33.30 ในปีพ.ศ.2563 (ตารางที่ 9-14)

ตารางที่ 9-14 ปีที่เกิดปัญหาขาดแคลนน้ำบริโภคหนักที่สุด

พื้นที่ลำน้ำสายหลัก			ปีที่เกิดปัญหาขาดแคลนน้ำบริโภคหนักที่สุด										
			ไม่ขาดแคลน	2554	2556	2557	2558	2559	2560	2561	2562	2563	2564	ทุกปี
ลำน้ำสายหลัก	คลองเตาหลัง	จำนวน (คน)	1	C	C	C	2	C	C	C	C	C	C	C
		ร้อยละ	33.3C	C	C	C	66.7C	C	C	C	C	C	C	C
	คลองวังจิก	จำนวน (คน)	3	C	C	C	C	C	C	C	C	1	C	1
		ร้อยละ	60.0C	C	C	C	C	C	C	C	C	2C.0C	C	2C.0C
	คลองพระปรง	จำนวน (คน)	1C	C	C	1	C	C	C	C	C	C	C	1
		ร้อยละ	33.3C	C	8.3C	C	C	C	C	C	C	C	C	8.3C
	คลองพระสถิงขี้	จำนวน (คน)	7	C	C	C	2	C	C	C	C	C	C	2
		ร้อยละ	58.3C	C	C	C	16.7C	C	C	C	C	25.0C	C	41.7C
	คลองบางคราง	จำนวน (คน)	5	C	C	C	C	C	C	C	C	C	C	C
		ร้อยละ	10C	C	C	C	C	C	C	C	C	C	C	C
	คลองบางหอย	จำนวน (คน)	4	C	C	C	C	C	C	C	C	1	C	1
		ร้อยละ	8.3C	C	C	C	C	C	C	C	C	16.7C	C	25.0C
	คลองประจันตคาม	จำนวน (คน)	2	C	C	C	C	C	C	C	C	1	C	1
		ร้อยละ	66.7C	C	C	C	C	C	C	C	C	33.3C	C	33.3C
	ห้วยยาง	จำนวน (คน)	3	C	C	C	C	C	C	C	C	C	C	C
		ร้อยละ	50.0C	C	C	C	C	C	C	C	C	50.0C	C	50.0C
	แม่น้ำบางปะกง	จำนวน (คน)	4	1	C	C	C	C	C	C	C	C	C	1
		ร้อยละ	21.1C	5.3C	C	C	C	C	C	C	C	C	C	5.3C
	แม่น้ำบางปะกง	จำนวน (คน)	34	C	C	1	C	1	1	1	1	5	C	9
		ร้อยละ	43.0C	C	C	1.3C	C	1.3C	1.3C	1.3C	1.3C	6.3C	C	11.3C
	คลองเจ้านรง	จำนวน (คน)	2	C	C	C	C	C	C	C	C	C	C	1

พื้นที่ลำน้ำสายหลัก			ปีที่เกิดปัญหาขาดแคลนน้ำบริโภคหนักที่สุด										
			ไม่ขาดแคลน	2554	2556	2557	2558	2559	2560	2561	2562	2563	2564	ทุกปี
ลำน้ำสายหลัก	คลองบ้านนา	จำนวน (คน)	3	C	C	C	C	C	C	C	C	3	C	3
		ร้อยละ	50.0C	C	C	C	C	C	C	C	C	50.0C	C	50.0C
	คลองล้อมแร้ว	จำนวน (คน)	5	C	C	C	C	C	C	C	C	C	C	C
		ร้อยละ	100	C	C	C	C	C	C	C	C	C	C	C
	คลองสียัด	จำนวน (คน)	4	C	C	C	C	C	C	C	C	1	C	1
		ร้อยละ	57.1C	C	C	C	C	C	C	C	C	14.3C	C	14.3C
	คลองระบม	จำนวน (คน)	2	C	C	C	C	C	C	C	C	1	C	1
		ร้อยละ	66.7C	C	C	C	C	C	C	C	C	33.3C	C	33.3C
	คลองหลวง	จำนวน (คน)	3	C	C	C	C	C	C	C	C	1	C	1
		ร้อยละ	37.5C	C	C	C	C	C	C	C	C	12.5C	C	12.5C
	อื่น ๆ	จำนวน (คน)	4	C	C	C	C	C	C	C	C	1	C	1
		ร้อยละ	75.0C	C	C	C	C	C	C	C	C	12.5C	C	12.5C
รวม		จำนวน (คน)	128	2	2	2	4	3	3	1	7	13	3	11
		ร้อยละ	71.50	1.10	1.10	1.10	2.20	0.60	1.70	0.60	3.90	7.30	2.80	6.10

9.2.3 น้ำเพื่อการอุปโภค (อาบ/ซักล้าง)

1) แหล่งน้ำเพื่อการอุปโภค

พื้นที่ลำน้ำสายหลักมีแหล่งน้ำเพื่อการอุปโภค พบว่า ในภาพรวมแหล่งน้ำเพื่อการอุปโภคที่เป็นหลักสำคัญจากประปาส่วนภูมิภาค มีร้อยละ 58.10 และจากประปาหมู่บ้าน มีร้อยละ 48.60 รองลงมาจากบ่อบาดาล และน้ำบ่อ (ตารางที่ 9-15)

ตารางที่ 9-15 แหล่งน้ำเพื่อการอุปโภค

พื้นที่ลำน้ำสายหลัก			แหล่งน้ำเพื่อการอุปโภค					
			ประปาส่วนภูมิภาค	ประปาหมู่บ้าน	บ่อบาดาล	น้ำบ่อ	สำคัญ	อื่น ๆ
ลำน้ำสายหลัก	คลองเตาหลัง	จำนวน (คน)	1	2	2	C	C	1
		ร้อยละ	33.3C	66.7C	66.7C	66.7C	C	33.3C
	คลองวังจิก	จำนวน (คน)	2	4	2	4	2	C
		ร้อยละ	40.0C	80.0C	40.0C	80.0C	40.0C	80.0C
	คลองพระปรง	จำนวน (คน)	1	5	5	6	3	3
		ร้อยละ	8.3C	41.7C	41.7C	50.0C	25.0C	25.0C
	คลองพระสถิงขี้	จำนวน (คน)	1	6	4	8	1	3
		ร้อยละ	8.3C	50C	33.3C	66.7C	8.3C	25.0C
	คลองบางคราง	จำนวน (คน)	1	1	4	2	3	1
		ร้อยละ	2C.00	2C.00	8C.00	4C.00	6C.00	2C.00
	คลองบางหอย	จำนวน (คน)	2	C	4	4	2	1
		ร้อยละ	33.3C	C	66.7C	66.7C	33.3C	16.7C
	คลองประจันตคาม	จำนวน (คน)	3	1	2	6	3	3
		ร้อยละ	42.9C	14.3C	28.6C	85.7C	42.9C	42.9C
	แควใหม่	จำนวน (คน)	1	2	1	4	1	1
		ร้อยละ	25.0C	50.0C	25.0C	100	25.0C	25.0C
	แควหนุมาน	จำนวน (คน)	2	5	4	6	1	C
		ร้อยละ	25.0C	62.5C	50.0C	75.0C	12.5C	C

พื้นที่ลำน้ำสายหลัก			แหล่งน้ำเพื่อการอุปโภค					
			ประปาส่วนภูมิภาค	ประปาหมู่บ้าน	บ่อบาดาล	น้ำบ่อ	สำคัญ	อื่น ๆ
ลำน้ำสายหลัก	คลองประจันตคาม	จำนวน (คน)	C	C	2	C	C	C
		ร้อยละ	C	C	1CC	C	C	C
	ห้วยยาง	จำนวน (คน)	1	C	1	2	1	C
		ร้อยละ	50.00	C	50.00	1CC	50.00	C
	แม่น้ำบางปะกง	จำนวน (คน)	1	3	13	6	3	6
		ร้อยละ	5.30	15.80	68.40	31.60	15.80	31.60
	แม่น้ำบางปะกง	จำนวน (คน)	2C	8	38	11	8	4
		ร้อยละ	37.00	14.80	70.40	20.40	14.80	7.40
	คลองเจ้านรง	จำนวน (คน)	C	1	C	3	1	C
		ร้อยละ	C	33.30	C	1CC	33.30	C
	คลองบ้านนา	จำนวน (คน)	C	1	3	6	1	1
		ร้อยละ	C	16.70	5C.0C	1CC	16.70	16.70
	คลองล้อมแร้ว	จำนวน (คน)	C	C	3	2	C	C
		ร้อยละ	C	C	6C.0C	4C.0C	C	C
	คลองสียัด	จำนวน (คน)	3	2	5	6	3	1
		ร้อยละ	42.90	28.60	71.40	85.70	42.90	14.30
	คลองระบม	จำนวน (คน)	C	1	1	1	1	1
		ร้อยละ	C	33.30	33.30	33.30	33.30	33.30
	คลองหลวง	จำนวน (คน)	3	3	6	5	3	2
		ร้อยละ	37.50	37.50	75.00	62.50	37.50	25.00
	อื่น ๆ	จำนวน (คน)	C	C	6	1	1	1
		ร้อยละ	C	C	75.00	12.50	12.50	12.50
รวม		จำนวน (คน)	42	45	104	87	38	32
		ร้อยละ	23.50	25.10	58.10	48.60	21.20	17.90

หมายเหตุ ตอบได้มากกว่า 1 ข้อ

2) ปัญหาด้านคุณภาพน้ำเพื่อการอุปโภค

ปัญหาด้านคุณภาพน้ำเพื่อการอุปโภคในแต่ละพื้นที่ลำน้ำสายหลัก พบว่ามีปัญหาด้านคุณภาพน้ำเพื่อการอุปโภคเกินกว่าร้อยละ 80.00 ได้แก่ คลองวังจิก คลองขอประจานบางพลวง คลองประจันตคาม คลองเจ้านรง สำหรับปัญหาด้านคุณภาพน้ำเพื่อการอุปโภคที่เกิดขึ้น อยู่ระหว่าง ร้อยละ 60.00 ถึงร้อยละ 80.00 ได้แก่ แม่น้ำบางปะกง คลองระบม ในภาพรวมทั้งพื้นที่มีปัญหาด้านคุณภาพน้ำเพื่อการอุปโภค ในพื้นที่ลำน้ำสายหลัก ร้อยละ 53.30 (ตารางที่ 9-16)

ตารางที่ 9-16 ปัญหาด้านคุณภาพน้ำเพื่อการอุปโภค

พื้นที่ลำน้ำสายหลัก			ปัญหาด้านคุณภาพน้ำเพื่อการอุปโภค		รวม (คน)
			ไม่มีปัญหา	มีปัญหา	
ลำน้ำสายหลัก	คลองเตาหลัง	จำนวน (คน)	2	1	3
		ร้อยละ	66.7C	33.3C	100
	คลองวังจิก	จำนวน (คน)	1	4	5
		ร้อยละ	2C.0C	8C.0C	100

พื้นที่ลำน้ำสายหลัก			ปัญหาด้านคุณภาพน้ำเพื่อการอุปโภค		รวม (คน)
			ไม่มีปัญหา	มีปัญหา	
ลำน้ำสายหลัก	คลองพระปรง	จำนวน (คน)	6	6	12
		ร้อยละ	50.0C	50.0C	100
	คลองพระสถิงขี้	จำนวน (คน)	6	6	12
		ร้อยละ	50.0C	50.0C	100
	คลองบางคราง	จำนวน (คน)	3	1	4
		ร้อยละ	75.0C	25.0C	100
	คลองบางหอย	จำนวน (คน)	5	1	6
		ร้อยละ	83.3C	16.7C	100
	คลองขอประจานบางพลวง	จำนวน (คน)	1	5	6
		ร้อยละ	16.7C	83.3C	100
	แควใหม่	จำนวน (คน)	2	2	4
		ร้อยละ	50.0C	50.0C	100
	แควหนุมาน	จำนวน (คน)	6	2	8
		ร้อยละ	75.0C	25.0C	100
	คลองประจันตคาม	จำนวน (คน)	C	2	2
		ร้อยละ	C	100	100
	ห้วยยาง	จำนวน (คน)	1	1	2
		ร้อยละ	50.0C	50.0C	100
	แม่น้ำบางปะกง	จำนวน (คน)	8	11	19
		ร้อยละ	42.1C	57.9C	100
	แม่น้ำบางปะกง	จำนวน (คน)	17	33	50
		ร้อยละ	34.0C	66.0C	100
	คลองเจ้านรง	จำนวน (คน)	C	3	3
		ร้อยละ	C	100	100
	คลองบ้านนา	จำนวน (คน)	3	3	6
		ร้อยละ	50.00	50.00	100
	คลองล้อมแร้ว	จำนวน (คน)	5	C	5
		ร้อยละ	100	C	100
	คลองสียัด	จำนวน (คน)	4	2	6
		ร้อยละ	66.7C	33.3C	100
	คลองระบม	จำนวน (คน)	1	2	3
		ร้อยละ	33.3C	66.7C	100
	คลองหลวง	จำนวน (คน)	5	2	7
		ร้อยละ	71.4C	28.6C	100
	อื่น ๆ	จำนวน (คน)	3	3	6
		ร้อยละ	50.00	50.00	100
รวม		จำนวน (คน)	79	90	169
		ร้อยละ	46.70	53.30	100

(3) ปัญหาขาดแคลนน้ำเพื่ออุปโภค/ไม่เพียงพอ

ปัญหาขาดแคลนน้ำเพื่ออุปโภค/ไม่เพียงพอ พบว่า ปัญหาขาดแคลนน้ำเพื่ออุปโภค/ไม่เพียงพอ เกินกว่าร้อยละ 80.00 ได้แก่ คลองประจันตคาม ห้วยยาง คลองเจ้านรง คลองบ้านนา และคลองสียัด ปัญหาขาดแคลนน้ำเพื่ออุปโภค/ไม่เพียงพอ อยู่ระหว่างร้อยละ 60.00-80.00 ได้แก่ คลองเตาหลัง คลองวังจิก แควหนุมาน และแม่น้ำบางปะกง ในภาพรวมปัญหาขาดแคลนน้ำเพื่ออุปโภค/ไม่เพียงพอ มีร้อยละ 52.60 (ตารางที่ 9-17)

ตารางที่ 9-17 ปัญหาขาดแคลนน้ำเพื่อบริโภค/ไม่เพียงพอ

พื้นที่ลำน้ำสายหลัก			ปัญหาขาดแคลนน้ำเพื่ออุปโภค/ไม่เพียงพอ		รวม (คน)
			ไม่มีปัญหา	มีปัญหา	
ลำน้ำสายหลัก	คลองเตาหลัง	จำนวน (คน)	1	2	3
		ร้อยละ	33.3C	66.7C	100
	คลองวังจิก	จำนวน (คน)	2	3	5
		ร้อยละ	40C	60C	100
	คลองพระปรง	จำนวน (คน)	7	5	12
		ร้อยละ	58.3C	41.7C	100
	คลองพระสถิงขี้	จำนวน (คน)	5	7	12
		ร้อยละ	41.7C	58.3C	100
	คลองบางคราง	จำนวน (คน)	2	2	4
		ร้อยละ	5C.00	5C.00	100
	คลองบางหอย	จำนวน (คน)	6	C	6
		ร้อยละ	1CC	C	100
	คลองขอประจานบางพลวง	จำนวน (คน)	4	2	6
		ร้อยละ	66.7C	33.3C	100
	แควใหม่	จำนวน (คน)	2	2	4
		ร้อยละ	5C.00	5C.00	100
	แควหนุมาน	จำนวน (คน)	2	6	8
		ร้อยละ	25.0C	75.0C	100
	คลองประจันตคาม	จำนวน (คน)	C	2	2
		ร้อยละ	C	100	100
	ห้วยยาง	จำนวน (คน)	C	2	2
		ร้อยละ	C	100	100
	แม่น้ำบางปะกง	จำนวน (คน)	13	6	19
		ร้อยละ	68.4C	31.6C	100
	แม่น้ำบางปะกง	จำนวน (คน)	2C	31	51
		ร้อยละ	39.2C	60.8C	100
	คลองเจ้านรง	จำนวน (คน)	C	3	3
		ร้อยละ	C	100	100
	คลองบ้านนา	จำนวน (คน)	1	5	6

พื้นที่ลำน้ำสายหลัก			ปัญหาขาดแคลนน้ำเพื่ออุปโภค/ไม่เพียงพอ		รวม (คน)
			ไม่มีปัญหา	มีปัญหา	
ลำน้ำสายหลัก	แควหนุมาน	ร้อยละ	16.7C	83.3C	100
	คลองล้อมแร้ว	จำนวน (คน)	4	1	5
		ร้อยละ	8C.00	2C.00	100
	คลองสียัด	จำนวน (คน)	C	6	6
		ร้อยละ	C	100	100
	คลองระบม	จำนวน (คน)	3	C	3
		ร้อยละ	100	C	100
	คลองหลวง	จำนวน (คน)	5	2	7
		ร้อยละ	71.4C	28.6C	100
	อื่น ๆ	จำนวน (คน)	4	3	7
		ร้อยละ	57.1C	42.9C	100
รวม		จำนวน (คน)	81	90	171
		ร้อยละ	47.40	52.60	100

หมายเหตุ ตอบได้มากกว่า 1 ข้อ

9.2.4 น้ำเพื่อการเกษตร

1) แหล่งน้ำเพื่อการเกษตรกรรม

พื้นที่ลำน้ำสายหลักมีแหล่งน้ำเพื่อการเกษตรกรรม พบว่า ในภาพรวมแหล่งน้ำเพื่อการเกษตรกรรมที่เป็นหลักสำคัญจากน้ำฝน มีร้อยละ 53.10 คลองธรรมชาติ มีร้อยละ 45.80 และคลองขอประทาน มีร้อยละ 39.70 (ตารางที่ 9-18)

ตารางที่ 9-18 แหล่งน้ำเพื่อการเกษตรกรรม

พื้นที่ลำน้ำสายหลัก			แหล่งน้ำเพื่อการเกษตรกรรม					
			น้ำฝน	คลองธรรมชาติ	คลองขอประทาน	บ่อน้ำตื้น/บ่อบาดาล	น้ำจากชลประทาน	อื่น ๆ
ลำน้ำสายหลัก	คลองเตาหลัง	จำนวน(คน)	2	1	C	1	2	C
		ร้อยละ	66.7C	33.3C	C	33.3C	66.7C	C
	คลองวังจิก	จำนวน(คน)	3	5	1	3	3	C
		ร้อยละ	6C.00	1CC	2C.00	6C.00	6C.00	C
	คลองพระปรง	จำนวน(คน)	8	6	4	2	6	C
		ร้อยละ	66.7C	5C.00	33.3C	16.7C	5C.00	C
	คลองพระสถิงขี้	จำนวน(คน)	7	E	1	3	6	1
		ร้อยละ	58.3C	66.7C	8.3C	25.0C	5C.00	8.3C
	คลองบางคราง	จำนวน(คน)	2	1	2	2	1	C
		ร้อยละ	4C.00	2C.00	4C.00	4C.00	2C.00	C
	คลองบางหอย	จำนวน(คน)	2	3	3	1	2	C
		ร้อยละ	33.3C	5C.00	5C.00	16.7C	33.3C	C
	คลองขอประทานบางพลวง	จำนวน(คน)	4	4	6	C	1	C
		ร้อยละ	57.1C	57.1C	85.7C	C	14.3C	C
	แควใหม่	จำนวน(คน)	3	1	2	2	C	C

พื้นที่ลำน้ำสายหลัก			แหล่งน้ำเพื่อการเกษตรกรรม					
			น้ำฝน	คลองธรรมชาติ	คลองขอประทาน	บ่อน้ำตื้น/บ่อบาดาล	น้ำจากชลประทาน	อื่น ๆ
ลำน้ำสายหลัก		ร้อยละ	75.0C	25.0C	5C.00	5C.00	C	C
	แควหนุมาน	จำนวน(คน)	4	4	2	C	3	1
		ร้อยละ	5C.00	5C.00	25.0C	C	37.5C	12.5C
	คลองประจันตคาม	จำนวน(คน)	2	2	1	2	2	C
		ร้อยละ	1CC	1CC	5C	1CC	1CC	C
	ห้วยยาง	จำนวน(คน)	1	1	1	1	1	1
		ร้อยละ	5C.00	5C.00	5C.00	5C.00	5C.00	5C.00
	แม่น้ำบางปะกง	จำนวน(คน)	11	8	14	2	3	1
		ร้อยละ	57.9C	42.1C	73.7C	10.5C	15.8C	5.3C
	แม่น้ำบางปะกง	จำนวน(คน)	27	2C	2C	8	18	5
		ร้อยละ	5C.00	37.0C	37.0C	14.0C	33.3C	9.3C
	คลองเจ้านรง	จำนวน(คน)	1	1	C	C	1	C
		ร้อยละ	33.3C	33.3C	C	C	33.3C	C
	คลองบ้านนา	จำนวน(คน)	1	3	3	2	2	C
		ร้อยละ	16.7C	5C.00	5C.00	33.3C	33.3C	C
	คลองล้อมแร้ว	จำนวน(คน)	4	2	3	1	C	1
		ร้อยละ	8C.00	4C.00	6C.00	2C.00	C	2C.00
	คลองสียัด	จำนวน(คน)	6	3	4	1	3	C
		ร้อยละ	85.7C	42.9C	57.1C	14.3C	42.9C	C
	คลองระบม	จำนวน(คน)	1	1	1	1	C	C
		ร้อยละ	33.3C	33.3C	33.3C	33.3C	C	C
	คลองหลวง	จำนวน(คน)	4	5	2	1	2	C
		ร้อยละ	5C.00	62.5C	25.0C	12.5C	25.0C	C
	อื่น ๆ	จำนวน(คน)	2	3	1	C	1	1
		ร้อยละ	25.0C	37.5C	12.5C	C	12.5C	12.5C
รวม		จำนวน(คน)	55	82	71	33	57	11
		ร้อยละ	53.10	45.80	39.70	18.40	31.80	6.10

หมายเหตุ ตอบได้มากกว่า 1 ข้อ

2) ปัญหาขาดแคลนน้ำเพื่อการเกษตรกรรม

ปัญหาขาดแคลนน้ำเพื่อการเกษตรกรรมในพื้นที่ลำน้ำสายหลัก ที่พบปัญหาทุกปีที่เกินกว่าร้อยละ 80.00 ได้แก่ คลองวังจิก และคลองสียัด ปัญหาขาดแคลนน้ำเพื่อการเกษตรกรรมที่เกือบทุกปี เกินกว่าร้อยละ 80.00 ได้แก่ คลองประจันตคาม ในภาพรวมปัญหาการขาดแคลนที่พบปัญหาทุกปี ร้อยละ 33.10 (ตารางที่ 9-19)

ตารางที่ 9-19 ปัญหาขาดแคลนน้ำเพื่อการเกษตรกรรม

พื้นที่ลำน้ำสายหลัก			ปัญหาขาดแคลนน้ำเพื่อการเกษตรกรรม				รวม (คน)
			ไม่มีปัญหา	มีปัญหาเป็นบางปี	มีปัญหาเกือบทุกปี	มีปัญหาทุกปี	
ลำน้ำสายหลัก	คลองเตาหลัง	จำนวน (คน)	C	C	2	1	3
		ร้อยละ	C	C	66.7C	33.3C	1CC
	คลองวังจิก	จำนวน (คน)	C	C	1	4	5

พื้นที่ลำน้ำสายหลัก			ปัญหาขาดแคลนน้ำเพื่อการเกษตรกรรม				รวม (คน)
			ไม่มีปัญหา	มีปัญหาเป็นบางปี	มีปัญหาเกือบทุกปี	มีปัญหาทุกปี	
ลำน้ำสายหลัก		ร้อยละ	C	C	2C.00	8C.00	1CC
	คลองพระปรง	จำนวน (คน)	5	4	3	C	12
		ร้อยละ	41.7C	33.3C	25.0C	C	1CC
	คลองพระสถิงขี้	จำนวน (คน)	4	C	4	4	12
		ร้อยละ	33.3C	C	33.3C	33.3C	1CC
	คลองบางคราง	จำนวน (คน)	C	2	2	1	5
		ร้อยละ	C	4C.00	4C.00	2C.00	1CC
	คลองบางหอย	จำนวน (คน)	4	2	C	C	6
		ร้อยละ	66.7C	33.3C	C	C	1CC
	คลองขอประทานบางพลวง	จำนวน (คน)	C	2	2	3	7
		ร้อยละ	C	28.6C	28

9.2.5 คุณภาพน้ำ

1) ปัญหาน้ำเสียในลำน้ำสายหลัก

ปัญหาน้ำเสียในลำน้ำสายหลักที่พบปัญหาหลักมากร้อยละ 80.00 ได้แก่ คลองหลวงประทานบางหลวง คลองประเวศบุรีรมย์ คลองเจ้าเจ็ด คลองบางขนาก คลองสาขาคลองบางขนาก คลองบางพลีใหญ่ คลองสาขาคลองบางพลีใหญ่ คลองสาขาคลองบางพลีใหญ่ คลองสาขาค

ในการประเมินความพึงพอใจต่อการจัดประชุมรับฟังความคิดเห็น ในทุกเวทีทั้ง 5 เวที อยู่ในระดับความพึงพอใจมาก สำหรับเวทีที่ 3 ด้านความเหมาะสมของเวลาที่นำเสนอข้อมูลในภาพรวม และช่วงเวลาในการประชุม ความพึงพอใจอยู่ระดับปานกลาง และเวทีที่ 4 ด้านแผ่นพับ ความพึงพอใจอยู่ระดับปานกลาง **(ตารางที่ 9-29)**

ตารางที่ 9-29 การประเมินความพึงพอใจต่อการจัดประชุมรับฟังความคิดเห็น

การประเมินความพึงพอใจต่อการจัดประชุมรับฟังความคิดเห็น	ระดับความพึงพอใจ				
	เวทีที่ 1	เวทีที่ 2	เวทีที่ 3	เวทีที่ 4	เวทีที่ 5
การประชาสัมพันธ์และการเชิญร่วมประชุม	มาก	มาก	มาก	มาก	มาก
เอกสารประกอบการประชุม	มาก	มาก	มาก	มาก	มาก
แผ่นพับ	มาก	มาก	มาก	ปานกลาง	มาก
การจัดบรรยากาศการประชุม	มาก	มาก	มาก	มาก	มาก
รูปแบบและวิธีการนำเสนอข้อมูลโครงการ	มาก	มาก	มาก	มาก	มาก
การบรรยายของวิทยากรในการประชุม	มาก	มาก	มาก	มาก	มาก
ความเหมาะสมของเวลาที่นำเสนอข้อมูลในภาพรวม	มาก	มาก	ปานกลาง	มาก	มาก
ช่วงเวลาในการประชุม	มาก	มาก	ปานกลาง	มาก	มาก
การเปิดโอกาสให้ได้ร่วมประชุมมีส่วนร่วมและซักถามข้อคิดเห็น	มาก	มาก	มาก	มาก	มาก
การตอบข้อซักถามของเจ้าหน้าที่วิทยา	มาก	มาก	มาก	มาก	มาก
ความเหมาะสมของสถานที่ประชุม	มาก	มาก	มาก	มาก	มาก
การอำนวยความสะดวก (เช่น การต้อนรับ การลงทะเบียน ฯลฯ)	มาก	มาก	มาก	มาก	มาก

หมายเหตุ : การแปรผลพิจารณาจากค่าดัชนีความพึงพอใจ
1.00 1.80 หมายถึง น้อยที่สุด 1.81 2.60 หมายถึง น้อย
2.61 3.40 หมายถึง ปานกลาง 3.41 4.20 หมายถึง มาก
4.21 5.00 หมายถึง มากที่สุด

9.2.9 ประเด็นข้อเสนอแนะจากการแบ่งกลุ่ม

ในการจัดประชุมนัดนี้ครั้งที่ 2 ได้มีการแบ่งกลุ่มตามพื้นที่ลำน้ำสายหลักที่มีความเกี่ยวข้องกันการจัดทำผังน้ำในระดับพื้นที่ ดังนี้

เวทีที่ 1 แบ่งออก 4 กลุ่ม
เวทีที่ 2 แบ่งออก 3 กลุ่ม
เวทีที่ 3 แบ่งออก 5 กลุ่ม
เวทีที่ 4 แบ่งออก 5 กลุ่ม
เวทีที่ 5 แบ่งออก 4 กลุ่ม

โดยในแต่ละกลุ่มจะมีผู้เชี่ยวชาญเป็นวิทยากรกระบวนการ และมีเจ้าหน้าที่สนับสนุน รายละเอียดแสดงดัง **(ตารางที่ 9-30)**

ตารางที่ 9-30 ประเด็นข้อเสนอแนะจากการแบ่งกลุ่ม

กลุ่มที่	ที่ตั้ง	รายละเอียด
เวทีที่ 1 (จังหวัดตระแก้ว) :วันจันทร์ที่ 22 มีนาคม พ.ศ. 2564		
ลำน้ำหลัก : พระปรง		
1	ต.หนองหมากฝ้าย	- บ้านใหม่ครีจำปาทอยมีน้ำหลายบริเวณสำหรับเกษตรและทาน

กลุ่มที่	ที่ตั้ง	รายละเอียด
	อ.วังน้ำเขียว จ.นครราชสีมา	- มีน้ำท่วมปีประมาณ 1 วัน ส่วนใหญ่จะแล้ง ส่วนมากน้ำขุ่นและมีกลอยหนาแน่น
	อ.ปากช่อง จ.นครราชสีมา	- น้ำท่วมทุกปีบ้านกลิ่นใหม่
	อ.วังน้ำเขียว จ.นครราชสีมา	- บริเวณพื้นที่ลุ่มต่ำ, คลองทราย มีน้ำท่วมเต็มตลิ่งบ้างเป็นบางครั้ง
	อ.วังสมบูรณ์ จ.สระแก้ว	บ้านคลองโคนมีท่วมทั้งพื้นที่
	อ.วังน้ำเย็น จ.สระแก้ว	น้ำท่วม บริษัท บีกริม พาวเวอร์ซล่าเซลล์ ท่วม 3-4 วัน
	อ.วังสมบูรณ์ จ.สระแก้ว	บ้านเก้าย ท่วมทุกปี
	อ.วังน้ำเย็น จ.สระแก้ว	- น้ำท่วมทุกบ้านบ้านใหม่อารวี ปี 2554-2556 - น้ำท่วมถนนหมายเลข 33 - น้ำท่วมถนนบริเวณคลองหินกุ่มประมาณ 4 วัน ปีเว้นปี
	อ.วังน้ำเย็น จ.สระแก้ว	หมู่บ้านในพื้นที่ใช้น้ำอุปโภค-บริโภค ได้น้ำจากแหล่งน้ำ อำเภอที่น้ำท่วมยาก คลองหราย และคลองกระปรัง
ลำน้ำหลัก : พระสะทึง		
2	อ.เมือง จ.สระแก้ว	น้ำท่วมถนนสี่แยกทุกปีบริเวณเทศบาลเมืองสระแก้ว
ลำน้ำหลัก : คลองวังจิก		
3	ต.คลองหินกุ่ม อ.วังน้ำเย็น จ.สระแก้ว	- หมู่ที่ 1, 2, 3, 4 น้ำแล้งทุกปี - ถนนบริเวณวัดสวนป่าน้ำท่วมขังปีเว้นปี
	ต.คลองหาด อ.คลองหาด เคเอ จ.สระแก้ว	มีน้ำแล้งทุกปี
	ต.วังสมบูรณ์ อ.วังสมบูรณ์ จ.สระแก้ว	มีน้ำท่วมจากบริเวณวัดสมดิง
ลำน้ำหลัก : คลองตาหลัง		
4	อ.เมือง และอ.เขาฉกรรจ์ จ.สระแก้ว	- น้ำท่วมบริเวณถนนน้ำทุกปี - ในพื้นที่ตำบลใหญ่ ปลูก ลำใย ยาง ปาล์ม สวนผลไม้ ช่วงน้ำแล้ง จะใช้น้ำจากบ่อบาดาล โดยเฉพาะสำคัญจะใช้น้ำผ่านมิการนำน้ำจากจังหวัดจันทบุรีมาช่วยเหลือ
	ต.หุ่นดาเจริญ อ.วังน้ำเย็น จ.สระแก้ว	- ในช่วงอุตุน้ำหลาก มี อ.ส.ค.1 อาจมีน้ำท่วมบริเวณถนนสำนัก เนื่องจากมีปริมาณน้ำหลากจากน้ำยอดควายมาเร็วจนน้ำล้นตลิ่ง (สำนักในพื้นที่มีโรงงานในใหญ่) - ในช่วงอุตุแล้งในพื้นที่ราบแคลนน้ำทุกปีเนื่องจากเป็นพื้นที่สันดอน แล้งหนักสุดในปี 2558 ช่วงเดือน ก.พ.-พ.ค. - เห็นด้วยกับการกันเขตพื้น ลม. และ อ.ร.
	ต.คลองไผ่เอียน อ.คลองหาด จ.สระแก้ว	- น้ำป่าไหลหลากเข้าพื้นที่ - อ่างเก็บน้ำบ่เขาสามัคคีเป็นแหล่งเก็บน้ำต่อช้างใหญ่
	ต.ใหญ่คุณ อ.คลองหาด จ.สระแก้ว	คลองขึ้นน้ำป่าไหลหลากเข้าพื้นที่
	ต.วังสมบูรณ์ อ.วังสมบูรณ์ จ.สระแก้ว	มีน้ำท่วมไหว่วกอุปน้ำหลาก
เวทีที่ 2 (จังหวัดปราจีนบุรี) :วันอังคารที่ 23 มีนาคม พ.ศ. 2564		

กลุ่มที่	ที่ตั้ง	รายละเอียด
ลำน้ำหลัก : คลองบางคาง คน.บางคลอง		
1	ต.โคกปีสาย อ.เมือง จ.ปราจีนบุรี	- หมู่ 7, 2, 1 ไม่ประสบเดือน (ต.ค. -ต.ค.) เมษคนน้ำ น้ำจืนแล้ง บริเวณพื้นที่มีคลองมีน้ำท่วมตลอด - มีปัญหาเรื่องน้ำไม่ไหลเพราะมีการขุดลอกแล้ว มีการขุดลอกเพื่อการเกษตรในการทำนา ทำไร่
	ต.ไม้เค็ด อ.เมือง จ.ปราจีนบุรี	- มีปัญหาเรื่องแล้ง - เคยเกิดน้ำท่วมหลากลางในหมู่ ส่วนหลายคลองไม่เคย
	ต.บางเสระ อ.เมือง จ.ปราจีนบุรี	มีปัญหาเรื่องแล้ง
	ต.ท่างาม อ.เมือง จ.ปราจีนบุรี	มีปัญหาเรื่องแล้ง
	ต.สายธรรม อ.เมือง จ.ปราจีนบุรี	- คลองสายหลักมีน้ำเสียจากอุตสาหกรรม, บ้านเรือน, และการเกษตร - แล้งในช่วงเดือน ก.พ.-พ.ค. น้ำท่วมเดือน ก.ย.-พ.ย. - หากไม่ขนอุตสาหกรรมให้น้ำจาก ปตร.คลองสายหลัก ทำให้น้ำในคลองสายหลักไม่มีน้ำเหลือใช้ทั้งเดือน ม.ค.-ก.ย.
	ต.บางขนาก อ.บ้านสร้าง จ.ปราจีนบุรี	- ประสบปัญหาน้ำหลักบ่อยช่วงอุตุแล้งช่วง ธ.ค.-เม.ย. จากแม่น้ำปราจีนบุรี และแม่น้ำบางขนาก ประชาชนส่วนใหญ่ทำนา และเลี้ยงกุ้ง ปลา - คลองไพร์-บางกระดาน บางช่วงตื้นเขิน น้ำไหลไม่ระดวก
	ต.ใหม่เสือ อ.คลองหาด จ.สระแก้ว	เพิ่มให้คลองวังจิกเชื่อมกับคลองไพร์ด้านข้างออกไปคลองบางกระเบื้อ
ลำน้ำหลัก : บางปะกง คลองประจันตคาม		
2	ต.ประจันตคาม อ.ประจันตคาม จ.ปราจีนบุรี	มีพื้นที่น้ำท่วมทุกปี
	ต.เกริมไทยใหญ่ อ.เกริมไทยใหญ่ จ.ปราจีนบุรี	พื้นที่ระหว่างคลองน้ำอ้อยกับคลองเจดีย์ ในช่วงฤดูน้ำหลากที่ลุ่มต่ำ มีน้ำขังนาน เกษตรกรไม่สามารถเข้าทำการเกษตรได้
	ต.บ้านหมอ อ.เกริมไทยใหญ่ จ.ปราจีนบุรี	มีการขอผันน้ำเส้นใหม่ให้ได้น้ำไม่แล้งตลอดการขยายน้ำสิ่งเดิม
	ต.บ้านนา อ.เกริมไทยใหญ่ จ.ปราจีนบุรี	แนะนำให้ไปหาคลองมีน้ำจาก ต.บ้านนา จากข้างเขื่อนไปคลองสิถิต ไปถึงวัด ต.ท่าช้าง และ ต.เขาไม้แก้ว
	ต.วิสาล อ.กบินทร์บุรี จ.ปราจีนบุรี	พื้นที่แล้งขาดแคลนน้ำ และในพื้นที่สามารถพัฒนาแหล่งน้ำขนาด 200-300 ไร่
	ต.นนทรี อ.กบินทร์บุรี จ.ปราจีนบุรี	ขาดแคลนน้ำอุปโภค-บริโภค และเพื่อการเกษตร
	ต.คู้ลำพัน อ.ศรีมโหสถ จ.ปราจีนบุรี	มีปัญหาขาดแคลนน้ำอุปโภค-บริโภค, เกษตร, ไม่มีระเพียงรองรับ น้ำหลากไหลไปได้
	ต.โคกปีบ อ.ศรีมโหสถ จ.ปราจีนบุรี	มีน้ำบาดาลใช้เพื่อการเกษตร

กลุ่มที่	ที่ตั้ง	รายละเอียด
ลำน้ำหลัก : แควหนุมาน แควโยน ห้วยยาง		
3	ต.แก่งดินสอ อ.นาดี จ.ปราจีนบุรี	บริเวณน้ำเข้าสู่อุปโภคบริเวณปาย
	ต.หนองกี่ อ.กบินทร์บุรี จ.ปราจีนบุรี	- พืชที่ปลูกส่วนใหญ่เป็นยูคาลิปตัส - น้ำท่วมหนักปี 2556 ระยะเวลาน้ำท่วม 2 เดือน
ลำน้ำหลัก : คลองเจ็ดแจ่ม ห้วยไคร้		
4	ต.ป่ายอง อ.กบินทร์บุรี จ.ปราจีนบุรี	น้ำป่าพัดมาจากโรงการนครินทร์ตามลำธาร หมู่ที่ 1
	ต.วังตะเคียน อ.กบินทร์บุรี จ.ปราจีนบุรี	- เสนอให้ทำเส้นเรียงคลองโย หมู่ที่ 1 - บริเวณระห้วยไคร้มีน้ำท่วมขังประมาณ 1 เดือน
	ต.วังท่าช้าง อ.กบินทร์บุรี จ.ปราจีนบุรี	- ฝนวิวัฒน์ท่าช้าง มีน้ำท่วมปี 2554 - เสนอทำแก้มลิง พื้นที่ 200 ไร่ หมู่ที่ 14 บ้านไหว้ระดะเดือน
เวทีที่ 3 (จังหวัดนครนายก) :วันพุธที่ 24 มีนาคม พ.ศ. 2564		
ลำน้ำหลัก : คลองบ้านนา		
1	ต.เขาเพิ่ม อ.บ้านนา จ.นครนายก	- หน้าฝนมีน้ำมากจนมีผ่านน้ำล้นของประชาชนสามารถเก็บน้ำได้เพียง 1 วัน - หน้าแล้งเดือน มี.ค.-พ.ค. ไม่มีน้ำ - น้ำประปาไม่สามารถใช้ได้เนื่องจากมีสารสีกระสีที่ไม่เหมาะกับการนำมาใช้ - ประปามี 36 หัว เป็นประปาหมู่บ้าน มี 4 หัวที่น้ำไม่ใช้เป็นน้ำกิน - กำจัดผักตบชวาในทุกคลองในบางบริเวณ - น้ำท่วม วุนแรงปี 2547 ท่วม 50-60 ซม. ปี 2554 ท่วม 1 เมตร
	ต.บ้านพร อ.บ้านนา จ.นครนายก	น้ำท่วมถนนสายเอเชียบริเวณบ้านนา
	ต.บ้านนา อ.บ้านนา จ.นครนายก	น้ำท่วมบริเวณเทศบาลบ้านนา
	ต.ถนนตาล อ.บ้านนา จ.นครนายก	- ไม่ค่อยมีน้ำท่วม เพราะมี บตร. เปิดน้ำเค็มมากกว่า - ซื้อน้ำกิน โดยละ 35 บาท น้ำใช้เป็นประปาหมู่บ้าน+ประปาภูมิภาค
	ต.ลาดตะเคียน อ.เมือง จ.นครนายก	เกิดปัญหาเดือนน้ำไม่เพียงพอ
ลำน้ำหลัก : แม่น้ำบางขนาก		
2	ต.หินตูคอย อ.บ้านนา จ.นครนายก	- น้ำท่วมหว่าง ต.ค. 3 ปีครั้ง ท่วมประมาณ 3 วัน - น้ำแล้ง ก.พ.-เม.ย. ทุกปี
	ต.ธารหลวง และ ต. องครักษ์ อ.องครักษ์ จ.นครนายก	- น้ำท่วมบริเวณ บริเวณต่ำน้ำ 30-50 ซม. ช่วง ส.ค.-พ.ย. - มีน้ำท่วมช่วง ก.ค.-ก.ย. ทุกปี ท่วมไม่ลุ่มต่ำท่วมนาน 2 เดือน - มีน้ำระเหยทุน ช่วงเดือน ม.ค.-พ.ค. ทุกปี - ใช้น้ำได้ตื้นไม่ได้น้ำเปรี้ยว - แล้งช่วงเดือน ม.ค.-พ.ค.
	ต.ทนอนงอ อ.ปากพลี จ.นครนายก	- ประชาชนที่เกี่ยวข้องเห็นด้วยกับเขตเส้น ลว. และ ลม. - ทำร้วมาเป็นส่วนใหญ่ ส่วนร้วมาบริรักษาเฉพาะในเขตอนุรักษ์
ลำน้ำหลัก : คลองบางพลอ		
3	ต.ทนอนงอ อ.ปากพลี จ.นครนายก	ขาดน้ำช่วง มี.ค.-พ.ค.
	ต.โคกกรวด อ.ปากพลี	ไม่มีน้ำท่วม

กลุ่มที่	ที่ตั้ง	รายละเอียด
	จ.นครนายก	
	ต.เกาะหวาย อ.ปากพลี จ.นครนายก	มีน้ำเค็ย และมี ปี 2559-2562 มีเป็นน้ำกร่อยธรรมชาติ
	ต.เกาะโพธิ์ อ.ปากพลี จ.นครนายก	เป็นพื้นที่แล่งธรรมชาติมาทุกปี
3	ต.ปากพลี อ.ปากพลี จ.นครนายก	อุตุแล้ง มีน้ำท่วม แต่มักทำนาได้ และมีน้ำเค็มมาจากบางปะกง ปี 2554
	ต.พรหมณี อ.เมือง จ.นครนายก	ไม่เคยมีปัญหาน้ำท่วม น้ำแล้ง
	ต.ท่าเรือ อ.ปากพลี จ.นครนายก	ปี 2554 และ ปี 2556 มีน้ำท่วม ในพื้นที่มีปัญหาดินเปรี้ยว และน้ำเปรี้ยว
เวทีที่ 4 (จังหวัดฉะเชิงเทรา) :วันพฤหัสบดีที่ 25 มีนาคม พ.ศ. 2564		
ลำน้ำหลัก : บางปะกง		
1	ต.บางขนาก อ.บางน้ำเปรี้ยว จ.ฉะเชิงเทรา	- มีปัญหาน้ำเค็มมากขึ้นที่ บางข่อย เคเคลิ้นไม่ถึงโรงสูบบางเจ้าพระยาอภิบาลบัญชา - ช่วงวันที่ 15 เม.ย. ถอากให้ปล่อยน้ำจากเขื่อนมาได้ความเค็ม - ใช้น้ำจากคลองสนามชัยเขต ปลูกข้าว - ภาคการเกษตรทำนา ทำไร่ เลี้ยงปลากุ้ง - ใช้น้ำจากเขื่อนพระปิ่น ในทุกฤดูฉะแล้งบางเปรี้ยว
	ต.บางน้ำเปรี้ยว อ.บางน้ำเปรี้ยว จ.ฉะเชิงเทรา	ช่วงที่ปัญหาการจัดการน้ำเค็ม ช่วงเดือน พ.ย.-เม.ษ ของทุกๆ ปี ทำอย่างไรให้มีน้ำใช้กันได้
	ต.ไผ่สอก อ.บางน้ำเปรี้ยว จ.ฉะเชิงเทรา	ช่วงเกิดปัญหา ทำอย่างไรไม่ให้น้ำท่วม แล้งใน
	ต.บางกระเจ็ด อ.บางคล้า จ.ฉะเชิงเทรา	อยากให้มีงานฝายชั่วคราวเพื่อชุมต้านเค็ม พระอภัยจัดโรยาชุติ
	ต.เมืองใหม่ อ.บางคล้า จ.ฉะเชิงเทรา	อยากให้แก้ปัญหาน้ำเค็มมากที่สุด
	ต.ปากน้ำ อ.บางคล้า จ.ฉะเชิงเทรา	- เกิดปัญหาเค็มเปรี้ยวน้ำอ้อยให้ใช้ไม่ได้ - ใช้น้ำบาดาล ระดับน้ำ (ชุดปฏิชีระดับ 120 ม.)
	ต.บางคล้า อ.บางคล้า จ.ฉะเชิงเทรา	- มีปัญหาชุดน้ำของ East Water (ช่วงน้ำหลาก หมายเลข 13) - วิ่งแม่น้ำระหว่างทุกปี - ให้มีคนอุตสาหกรรมต้องชุดบ่อให้ใช้อย่างจริง
	ต.ท้อแท้ อ.คลองเขื่อน จ.ฉะเชิงเทรา	- น้ำท่วมหนักสุดปี 2556 ใช้เวลาท่วม 30 ปีครั้ง
ลำน้ำหลัก : บางปะกง		
2	ต.บางเกิ้ว อ.เมือง จ.ฉะเชิงเทรา	มีน้ำเค็มจัด น้ำจืดน้อย
	ต.เสม็ดใต้ อ.บางคล้า จ.ฉะเชิงเทรา	มีน้ำแล้ง
	ต.คลองบา อ.เมือง จ.ฉะเชิงเทรา	น้ำเค็มลดลักษณะพื้นที่การเกษตร ขึ้นที่ก็ทำกร่อยน้ำในแม่น้ำ
	ต.บางเกลือ อ.เมือง จ.ฉะเชิงเทรา	มีน้ำเค็ย

กลุ่มที่	ที่ตั้ง	รายละเอียด
	อ.ศรีมโหสถ จ.ปราจีนบุรี	- ปัญหาน้ำเค็มรุกเข้าแม่น้ำบางปะกง ในช่วงเดือนมีนาคม-เมษายน ของทุกปี - ปัญหาน้ำเค็มรุกเข้าแม่น้ำบางปะกง ในช่วงเดือนมีนาคม-เมษายน ของทุกปี - ปัญหาน้ำเค็มรุกเข้าแม่น้ำบางปะกง ในช่วงเดือนมีนาคม-เมษายน ของทุกปี
	อ.กบินทร์บุรี จ.ปราจีนบุรี	- ปัญหาน้ำเค็มรุกเข้าแม่น้ำบางปะกง ในช่วงเดือนมีนาคม-เมษายน ของทุกปี - ปัญหาน้ำเค็มรุกเข้าแม่น้ำบางปะกง ในช่วงเดือนมีนาคม-เมษายน ของทุกปี - ปัญหาน้ำเค็มรุกเข้าแม่น้ำบางปะกง ในช่วงเดือนมีนาคม-เมษายน ของทุกปี
	อ.เมือง จ.ปราจีนบุรี	- ปัญหาน้ำเค็มรุกเข้าแม่น้ำบางปะกง ในช่วงเดือนมีนาคม-เมษายน ของทุกปี - ปัญหาน้ำเค็มรุกเข้าแม่น้ำบางปะกง ในช่วงเดือนมีนาคม-เมษายน ของทุกปี - ปัญหาน้ำเค็มรุกเข้าแม่น้ำบางปะกง ในช่วงเดือนมีนาคม-เมษายน ของทุกปี
	อ.ศรีมหาโพธิ จ.ปราจีนบุรี	- ปัญหาน้ำเค็มรุกเข้าแม่น้ำบางปะกง ในช่วงเดือนมีนาคม-เมษายน ของทุกปี - ปัญหาน้ำเค็มรุกเข้าแม่น้ำบางปะกง ในช่วงเดือนมีนาคม-เมษายน ของทุกปี - ปัญหาน้ำเค็มรุกเข้าแม่น้ำบางปะกง ในช่วงเดือนมีนาคม-เมษายน ของทุกปี
เวทีที่ 5 (จังหวัดชลบุรี) :วันพุธที่ 26 มีนาคม พ.ศ. 2564		
ลำน้ำหลัก : คลองอีอ้อมแก้ว		
1	ต.หนองอิเญก อ.บ้านโพธิ์ จ.ฉะเชิงเทรา	ส่วนใหญ่ใช้ประปาหมู่บ้าน+ประปาภูมิภาค
	อ.หนองแค และ อ.พนัสนิคม จ.ชลบุรี	- เห็นด้วยกับรอบแรกให้น้ำแล้ง ลม. และ ลร. - น้ำท่วมหนักปี 2551, 2554, 2555, 2556 แต่ท่วมยากต้องมีฝนเข้ามาช่วงเหลือ มีน้ำแล้ง และน้ำเค็ม
	ต.หน้าประดู่ อ.พานทอง จ.ชลบุรี	ในพื้นที่มีการทำการเลี้ยงปลา (ปลานิล, ปลาตูก, ปลาสวาย)
	ต.บางนางหิน อ.พานทอง อ.พานทอง จ.ชลบุรี	- เกิดปัญหาขาดแคลนน้ำทำผลผลิตการเลี้ยงปลา ควรปล่อยน้ำจากอ่างเก็บน้ำคลองใหญ่ - ลดผลิตภัณฑ์ปัญหาเค็มมากกว่า - น้ำท่วมมาไม่ได้ว - ให้ประปาจากแหล่งผลิต+ประปาภูมิภาค - มีปัญหาผักตบชวาที่ตรงทางน้ำ, ควรมีการขุดลอกทุกปี (คลองพานทอง+บึงธนสิริ)
	ต.คลองตำหรุ อ.เมือง จ.ชลบุรี	- มีปัญหาน้ำเค็มจากฝั่งอุตสาหกรรม (อมตะนคร) - ใช้น้ำบ้านจาก กปภ.
ลำน้ำหลัก : คลองอีอ้อมแก้ว		
2	ต.บางทิ้ง อ.พานทอง จ.ชลบุรี	ชุดอุตสาหกรรมบางพลี+คลองบ้านโพธิ์ ประสุน้ำคลองบางค้างสุ่มแม่น้ำบางปะกง

กลุ่มที่	ที่ตั้ง	รายละเอียด
	ต.โคกอิฐหนอน อ.พานทอง จ.ชลบุรี	เห็นแตใช้น้ำคลองสียัดอุปโภคใช้น้ำจากอ่างคลองหงษ์ชายบ่อ
	ต.โคกเพลาะ อ.หนึ่งมิคม จ.ชลบุรี	ระบบคลองประมาณอยู่บริเวณวัดหงษ์ชาย ส.ค.- ส.ค. น้ำแล้ง ก.พ.-พ.ค.
	ต.ไร่หักโทน อ.หนึ่งมิคม จ.ชลบุรี	น้ำท่วมปีร 1 เดือน ต.ค.-ก.ย. มีน้ำแม่ บางช่วงมีน้ำเค็มจากแม่น้ำบางปะกง ส่งกลิ่น ห้วม 1-1.5 ม.
	ต.หนึ่งมิคม อ.หนึ่งมิคม จ.ชลบุรี	ปี 2556 ท่วมหนัก น้ำมาจากน้ำนมปี ประมาณ 3 วัน 2 ครั้ง ช่วงเดือนสิงหาคม กลางเดือน ต.ค. ท่วมประมาณ 1 ม.
	ต.บ้านชำง อ.หนึ่งมิคม จ.ชลบุรี	- ใช้น้ำจากประปาภายในใช้ทำประปาหมู่บ้าน - ต้านำคลองหงษ์ชายมีระดับลดลงทุกปีเพราะมีการขุดลอกเพื่อการเกษตรน้ำ
ลำน้ำหลัก : คลองหงษ์		
3	กปภ.สาขาหนองแสงพลา	- มีน้ำท่วมหนักสุดปี 2556 ท่วมเป็นเวลาปีเศษ ประมาณ 1.5-2 ม. - ภัยแล้ง ตั้งแต่เดือน มี.ค. ฝนไปถึง 5 เดือนในการผลิตพรรณจากคลองน้ำมาล - ควรมีแหล่งกักเก็บน้ำเป็นของตัวเอง และมีการบริหารจัดการน้ำ
	ต.เกาะจันทร์ อ.เกาะจันทร์ จ.ชลบุรี	- มีน้ำท่วมจากพื้นที่แล้งคลองมันกันท่วมเมื่อวันที่มสุด 0.2 ม. - ทางอำเภอมีการลอกคลองเพื่อระบายและกักเก็บ - มีปัญหาที่ดินแล้ง
	ต.ท่บุญมี อ.เกาะจันทร์ จ.ชลบุรี	คลองระบายน้ำ เป็นคลองหน้าน้ำ พื้นที่อุ่นเพื่อชุดจุดที่ยังขาดไปใช้ได้ มีน้ำน้ำนลดได้ไม่ประสาท
	ต.ท่บุญมี อ.เกาะจันทร์ จ.ชลบุรี	- ราวน้ำนลุกบุญจ้าว, ปลูกมัน ไม่มีน้ำใช้ ทาง ตชป.9 เป็นผู้รับผิดชอบ - อ่างเก็บน้ำคลองหลวงเพิ่มความจุ 27 ตบ.ม. หาง East Water ตชชุดน้ำก่อสร้างใช้ - อ่างเก็บน้ำคลองหลวงส่งน้ำเพิ่มได้ความจุ 44,030 ไร่, เมื่อเปลี่ยนเป็น คบ และส่งน้ำเพิ่มได้ 130,000 ไร่ - คลองท้ายน้ำของอ่างเก็บน้ำคลองหลวงมีส่วนชุมราษฎร์ตลอดน้ำ
	ต.หนองแหน อ.หนึ่งมิคม จ.ชลบุรี	ชุดอุบน้ำบาดาล ลูบน้ำจากแม่น้ำบางปะกง ไม่ได้ทำประโยชน์การขาดน้ำเปรี้ยว
ลำน้ำหลัก : คลองอีอ้อมแก้ว		
4	ต.หนองอิเญก อ.หนองใหญ่ จ.ชลบุรี	- น้ำใช้ในพื้นที่มีน้ำมาเสริมจากอ่างเก็บน้ำคลองหงษ์ ในพื้นที่มีการขุดสระเก็บน้ำในพื้นที่เป็นจำนวนมากเพื่อนำมาใช้ในหน้าแล้ง - ในพื้นที่มีน้ำประปาหมู่บ้านจำเป็นโครงข่ายช่วงในหน้าแล้งมีน้ำบาดาลคอนน้ำ และจะมีการเสริมน้ำจากประปาภูมิภาค - ในพื้นที่มีเมืองใหม่น้ำท่วมเนื่องจากอยู่ต้นน้ำและอำเภอแรง อยู่ระหว่างการเก็บกักน้ำใช้ลดปัญหาน้ำแล้งในพื้นที่

10. การประชาสัมพันธ์ภายหลังจากการจัดประชุม

ภายหลังการจัดประชุมนัดนี้ครั้งที่ 2 กลุ่มบริษัทที่ปรึกษาและหน่วยงานที่เกี่ยวข้องได้ดำเนินการประชาสัมพันธ์ผ่านช่องทางการสื่อสารต่าง ๆ ดังนี้

1) เว็บไซต์โครงการ (www.waterchartbangpakong.onwr.go.th)
2) เฟซบุ๊คโครงการ (www.facebook.com/โครงการจัดทำผังน้ำ-ลุ่มน้ำบางปะกง)
3) เฟซบุ๊คสำนักงานทรัพยากรน้ำแห่งชาติ (https://www.facebook.com/onwrnews)

11. การนนตลดความคิดเห็นเพิ่มเติมผ่านช่องทางรับฟังความคิดเห็น

ภายหลังการจัดประชุมนัดนี้ครั้งที่ 2 กลุ่มบริษัทที่ปรึกษาได้เปิดโอกาสให้ผู้มีส่วนได้ส่วนเสีย และประชาชนผู้สนใจร่วมแสดงความคิดเห็น และข้อเสนอแนะเพิ่มเติมต่อเนื่องภายในระยะเวลา 15 วัน หมวัวไม่มีข้อคิดเห็นที่เกี่ยวข้องเพิ่มเติม ช่องทางการรับฟังความคิดเห็น ได้แก่

1) บริษัท คอนซัลแทนท์ ออฟ เทคโนโลยี จำกัด 39 ซอยลาดพร้าว 124 ถนนลาดพร้าว แขวงสันคลา เขตวังทองหลาง กรุงเทพฯ 10310 โทร. 0-2934-3233-47 โทรสาร. 0-2934-3248 E-Mail: cot@cot.co.th www.cot.co.th
2) บริษัท ดีไอ พลัส จำกัด 343/42 ถนนลองลำเจียก แขวงบวกจันทร์ เขตบึงกุ่ม กรุงเทพฯ 10240 โทร. 0-2943-9452 โทรสาร. 0-2105-3408 E-Mail: dewplus.dew@gmail.com
3) บริษัท เซ้าท์ อีสท์เอเชีย เทคโนโลยี จำกัด 281 ซอยนาบีซอยันดร์ ถนนสุขุมวิท 71 แขวงคลองตันเหนือ เขตวัฒนา กรุงเทพฯ 10110 โทร. 0-2713-3888 โทรสาร. 0-2713-3889 E-Mail: seatec@seatec.co.th
4) จดหมายอิเล็กทรอนิกส์ (E-mail) ผ่านช่องทาง e-mail: waterchartbangpakong@gmail.com
5) ผู้ประสานงานโครงการ นางสาวรจินประภา ดาวรี่ โทรศัพท์ 0-2934-3233-47 ต่อ 114 โทรสาร 0-2934-3

ภาคผนวก ฉ.3

สรุปผลการจัดประชุมผังน้ำครั้งที่ 3



โครงการจัดทำผังน้ำลุ่มน้ำบางปะกง
สรุปผลการจัดประชุมผังน้ำครั้งที่ 3 (การประชุมระดับกลุ่มจังหวัดหรือจังหวัด)

สารบัญ

		หน้า
สารบัญ		ก
สารบัญตาราง		ค
สารบัญรูป		จ
1	เทหน้า	1
2	วัตถุประสงค์ของการจัดประชุมผังน้ำ ครั้งที่ 3	1
3	รูปแบบและกำหนดการจัดประชุมผังน้ำครั้งที่ 3	2
	3.1 รูปแบบการจัดประชุม	2
	3.2 กำหนดการจัดประชุม	2
4	พื้นที่เป้าหมายและกลุ่มเป้าหมาย	2
	4.1 พื้นที่เป้าหมาย	2
	4.2 กลุ่มเป้าหมาย	3
5	การแจ้งกำหนดการจัดประชุม ช่องทางการสื่อสาร และการเปิดเผยข้อมูลข่าวสารโครงการ	3
6	สื่อประกอบการประชุม	4
7	ผลการจัดประชุมผังน้ำครั้งที่ 3 (การประชุมระดับจังหวัดหรือกลุ่มจังหวัด)	6
	7.1 จำนวนผู้เข้าร่วมประชุม	6
	7.2 พิธีการการจัดประชุมผังน้ำครั้งที่ 3	11
	7.3 ผู้ดำเนินงานจัดประชุมผังน้ำครั้งที่ 3	12
	7.4 สรุปประเด็นข้อคิดเห็นและข้อเสนอแนะของผู้เข้าร่วมประชุม	12
8	ผลการวิเคราะห์แบบสอบถามจากการรับฟังความคิดเห็นของประชาชน การจัดทำผังน้ำ ครั้งที่ 3 (ประชุมระดับกลุ่มจังหวัดหรือจังหวัด)	36
	8.1 ข้อมูลพื้นฐานของผู้ตอบแบบสอบถาม	36
	8.1.1 เพศของผู้ตอบแบบสอบถาม	36
	8.1.2 อายุของผู้ตอบแบบสอบถาม	36
	8.1.3 การศึกษาของผู้ตอบแบบสอบถาม	37
	8.1.4 การประกอบอาชีพของผู้ตอบแบบสอบถาม	38
	8.1.5 ตำแหน่ง/สถานภาพทางสังคมของผู้ตอบแบบสอบถาม	38
	8.2 ความคิดเห็นที่มีต่อการดำเนินโครงการจัดทำผังน้ำ ลุ่มน้ำบางปะกง	39
	8.2.1 ประโยชน์การจัดทำผังน้ำ	39
	8.2.2 ข้อคิดเห็นต่อการจัดทำ "ผังน้ำลุ่มน้ำบางปะกง"	41
	8.2.3 ข้อคิดเห็นที่มีต่อการกำหนดเขตผังน้ำที่คาบอุบัติ	43
	8.2.4 ข้อเสนอการใช้ประโยชน์ที่ดินในเขตผังน้ำ "ผังน้ำลุ่มน้ำบางปะกง"	44

	8.3 ความคิดเห็นของการจัดประชุมผังน้ำ ครั้งที่ 3	53
	8.3.1 ความรู้ ความเข้าใจจากการได้รับข้อมูลโครงการ	53
	8.3.2 ความสนใจในข้อมูลข่าวสารจากการศึกษาโครงการ	54
	8.3.3 วิธีการที่เหมาะสมในการได้รับข้อมูลโครงการ และการจัดประชุมผังน้ำ ลุ่มน้ำบางปะกง ครั้งที่ 3	54
	8.3.4 การประเมินความพึงพอใจต่อการประชุมรับฟังความคิดเห็น	55
9	การประชาสัมพันธ์ภายหลังจากการจัดประชุม	56
10	การแสดงความคิดเห็นเพิ่มเติมผ่านช่องทางรับฟังความคิดเห็น	56

สารบัญตาราง

ตารางที่		หน้า
7-1	สรุปจำนวนผู้เข้าร่วมประชุม	6
7-2	สรุปประเด็นความคิดเห็น และข้อเสนอแนะต่อโครงการ เวทีที่ 1 (สระแก้ว) : วันจันทร์ที่ 12 กรกฎาคม พ.ศ. 2564	13
7-3	สรุปประเด็นความคิดเห็น และข้อเสนอแนะต่อโครงการ เวทีที่ 2 (ปราจีนบุรี) : วันอังคารที่ 13 กรกฎาคม พ.ศ. 2564	17
7-4	สรุปประเด็นความคิดเห็น และข้อเสนอแนะต่อโครงการ เวทีที่ 3 (นครนายก) : วันพุธที่ 14 กรกฎาคม พ.ศ. 2564	22
7-5	สรุปประเด็นความคิดเห็น และข้อเสนอแนะต่อโครงการ เวทีที่ 4 (ฉะเชิงเทรา) : วันพฤหัสบดีที่ 15 กรกฎาคม พ.ศ. 2564	27
7-6	สรุปประเด็นความคิดเห็น และข้อเสนอแนะต่อโครงการ เวทีที่ 5 (ชลบุรี) : วันศุกร์ที่ 16 กรกฎาคม พ.ศ. 2564	32
8-1	เพศของผู้ตอบแบบสอบถาม	36
8-2	การศึกษาของผู้ตอบแบบสอบถาม	37
8-3	การประกอบอาชีพของผู้ตอบแบบสอบถาม	38
8-4	ตำแหน่ง/สถานภาพทางสังคมของผู้ตอบแบบสอบถาม	39
8-5	ประโยชน์จากการจัดทำผังน้ำ	40
8-6	ข้อคิดเห็นต่อการจัดทำ "ผังน้ำ ลุ่มน้ำบางปะกง"	41
8-7	การกำหนดขอบเขตผังน้ำที่คาบอุบัติ	43
8-8	ข้อเสนอแนะการใช้ประโยชน์ที่ดิน ในพื้นที่ทางน้ำหลากริมน้ำ (ลน.)	44
8-9	ข้อเสนอแนะการใช้ประโยชน์ที่ดิน ในพื้นที่ทางน้ำหลากเพื่อระบายน้ำ ในพื้นที่เกษตรกรรม/ชุมชนเกษตรกรรม (ลร.1)	46
8-10	ข้อเสนอแนะการใช้ประโยชน์ที่ดิน พื้นที่ทางน้ำหลากเพื่อระบายน้ำในพื้นที่ชุมชนเมือง/อุตสาหกรรม (ลร.2)	47
8-11	ข้อเสนอแนะการใช้ประโยชน์ที่ดิน ในพื้นที่น้ำนอง (น.)	49
8-12	ข้อเสนอแนะการใช้ประโยชน์ที่ดิน ในพื้นที่ลุ่มต่ำ (ต.)	50
8-13	ข้อคิดเห็นต่อร่างแผนที่/แผนผัง ลุ่มน้ำบางปะกง	51
8-14	ระดับน้ำต่ำสุดช่วงอุดแล้งในแหล่งน้ำที่ใช้ประโยชน์ของลำน้ำสายหลัก	53
8-15	ความรู้ ความเข้าใจจากการได้รับข้อมูลโครงการ	53
8-16	ความสนใจในข้อมูลข่าวสารจากการศึกษาของโครงการ	54
8-17	วิธีการที่เหมาะสมในการได้รับข้อมูลโครงการ และการจัดประชุมผังน้ำ	55
8-18	การประเมินความพึงพอใจต่อการจัดประชุมรับฟังความคิดเห็น	55

สารบัญรูป

รูปที่		หน้า
5-1	การประชาสัมพันธ์ผ่านสื่อออนไลน์	4
6-1	รูปแสดงตัวอย่างภาพประกอบในวีดีทัศน์โครงการ	5
6-2	ใบคำถามและข้อเสนอแนะ	5
6-3	รูปแสดงตัวอย่างคลิปวิดีโอนำเสนอภาพรวมโครงการ	6
7-1	บรรยากาศการจัดประชุมผังน้ำครั้งที่ 3	7
7-2	พิธีการการจัดประชุมผังน้ำครั้งที่ 3	12
7-3	ผู้ดำเนินงานจัดประชุมผังน้ำครั้งที่ 3	12
10-1	QR CODE ช่องทางการติดต่อสื่อสารกับโครงการ	56

ภาคผนวก

ภาคผนวก ก	หนังสือเชิญเข้าร่วมประชุมผังน้ำครั้งที่ 3
ภาคผนวก ข	เอกสารประกอบการประชุมผังน้ำครั้งที่ 3
ภาคผนวก ค	แบบประเมินผลผังน้ำครั้งที่ 3
ภาคผนวก ง	สไลด์การนำเสนอข้อมูล
ภาคผนวก จ	แผนที่แสดงขอบเขตผังน้ำ
ภาคผนวก ฉ	ใบลงทะเบียนการประชุมผังน้ำครั้งที่ 3

โครงการจัดทำผังน้ำลุ่มน้ำบางปะกง
สรุปผลการจัดประชุมผังน้ำครั้งที่ 3 (การประชุมระดับกลุ่มจังหวัดหรือจังหวัด)

1. บทนำ

การมีส่วนร่วมในการบริหารทรัพยากรน้ำ ตามเจตนารมณ์แห่งพระราชบัญญัติทรัพยากรน้ำ พ.ศ. 2561 มุ่งมั่นให้เกิดการบูรณาการเกี่ยวกับการจัดสรร การใช้ การพัฒนา การบริหารจัดการ การบำรุงรักษา การฟื้นฟู การอนุรักษ์ทรัพยากรน้ำ และสิทธิในน้ำ เพื่อให้ทุกหน่วยงานที่เกี่ยวข้อง สามารถบริหารทรัพยากรน้ำให้มีความประสานสอดคล้องกันในทุกมิติอย่างสมดุลและยั่งยืน รวมทั้ง วางหลักเกณฑ์ในการทำประกันสิทธิขั้นพื้นฐานของประชาชนในการเข้าถึงทรัพยากรน้ำสาธารณะ ตลอดจนจัดให้มีองค์กรบริหารจัดการทรัพยากรน้ำทั้งในระดับชาติ ระดับลุ่มน้ำ และระดับองค์กรผู้ใช้น้ำ ซึ่งสะท้อนการมีส่วนร่วมของประชาชน เพื่อร่วมกันบริหารทรัพยากรน้ำอย่างมีประสิทธิภาพ และประสิทธิผล

"การมีส่วนร่วมของประชาชน" หมายถึงการที่ประชาชนเข้าไปร่วมกิจกรรมอย่างใดอย่างหนึ่งเพื่อผลประโยชน์ของประชาชนโดยส่วนรวมอย่างแท้จริง ทั้งนี้ ต้องอยู่บนพื้นฐานของการที่ประชาชนจะต้องมีอิสระในการคิด มีความรู้ความสามารถในการกระทำและมีความเต็มใจที่จะเข้าร่วม กิจกรรมนั้น ๆ โดยที่การมีส่วนร่วมของประชาชนจะต้องมีลักษณะการเข้าร่วมอย่างครบวงจร ตั้งแต่ต้นจนถึงที่สุด กล่าวคือ เริ่มตั้งแต่การบริคิจสำนึกในตนเองและถือเป็นภาระหน้าที่ของตน ร่วมคิด ร่วมกันวางแผน ร่วมดำเนินการ ร่วมกันติดตาม ประเมินผลร่วมรับผลประโยชน์

ทั้งนี้ที่ปรึกษาได้ดำเนินการตามระเบียบสำนักนายกรัฐมนตรีว่าด้วยการรับฟังความคิดเห็นของประชาชน พ.ศ. 2548 เพื่อให้การดำเนินงานโครงการสอดคล้องตามบทบัญญัติของกฎหมาย รวมทั้งระเบียบและข้อปฏิบัติอื่นๆ ที่เกี่ยวข้องประชาชนให้การยอมรับและโครงการสามารถดำเนินงานได้ตามเป้าหมายที่กำหนดร่วมกันการกำหนดกลุ่มเป้าหมายตามพระราชบัญญัติทรัพยากรน้ำ พ.ศ. 2561 หมวด 3 องค์กรบริหารจัดการทรัพยากรน้ำ ส่วนที่ 1 คณะกรรมการทรัพยากรน้ำแห่งชาติ มาตรา 23 (12) ปฏิบัติการอื่นใดตามที่กำหนดในพระราชบัญญัตินี้ หรือตามที่ กนช. มอบหมาย การจัดทำผังน้ำตาม (3) ต้องจัดให้มีรายการประกอบผังน้ำเพื่ออธิบายวัตถุประสงค์ของผังน้ำและรายละเอียดที่ปรากฏอยู่ในผังน้ำ และตามประกาศคณะกรรมการทรัพยากรน้ำแห่งชาติเรื่อง หลักเกณฑ์และวิธีการรับฟังความคิดเห็นในการจัดทำนโยบายและแผนแม่บทเกี่ยวกับการบริหารทรัพยากรน้ำ พ.ศ. 2564

ดังนั้นการดำเนินงานโครงการด้านประชาสัมพันธ์และการมีส่วนร่วมของประชาชน ในครั้งนี้เป็นการเข้าปรึกษาหารือ การให้ผู้มีส่วนได้เสียเข้ามามีบทบาทในการพิจารณาข้อมูลในระดับพื้นที่ และสร้างความร่วมมือด้วยกัน จึงได้จัดประชุมผังน้ำครั้งที่ 3 (ประชุมระดับกลุ่มจังหวัดหรือจังหวัด) โครงการจัดทำผังน้ำลุ่มน้ำบางปะกง

2. วัตถุประสงค์ของการจัดประชุมผังน้ำครั้งที่ 3

1) เพื่อชี้แจงข้อมูลรายละเอียดของโครงการให้กลุ่มเป้าหมายที่เกี่ยวข้องรับทราบโดยภาพรวมของโครงการ ได้แก่ ความเป็นมา วัตถุประสงค์ของโครงการ วัตถุประสงค์ของการศึกษา พื้นที่ศึกษา ขอบเขตการศึกษา และแผนการดำเนินงานของโครงการ

2) เพื่อนำเสนอ (ร่าง) ผังน้ำที่ได้ปรับปรุงภายหลังจากการประชุมผังน้ำครั้งที่ 2

3) เพื่อรับฟังความคิดเห็นและการมีส่วนร่วมในการจัดทำผังน้ำ

3. รูปแบบและกำหนดการจัดประชุมน้ำครั้งที่ 3

3.1 รูปแบบการจัดประชุม

การดำเนินการจัดประชุมผังน้ำครั้งที่ 3 (การประชุมระดับกลุ่มจังหวัดหรือจังหวัด) โครงการจัดทำผังน้ำลุ่มน้ำบางปะกง จัดขึ้นระหว่างวันที่ 12-16 กรกฎาคม พ.ศ. 2564 เวลา 08.30-12.30 น. เป็นการเผสมผสานระหว่างรูปแบบการจัดประชุมในพื้นที่และประชุมรูปแบบออนไลน์ ดังนี้

- เวทีที่ 1 เวทีที่ 3 เวทีที่ 4 และเวทีที่ 5 เป็นการเผสมผสานระหว่างรูปแบบการจัดประชุมในพื้นที่และประชุมรูปแบบออนไลน์
- เวทีที่ 2 เป็นการประชุมรูปแบบออนไลน์

โดยมีรายละเอียด ดังนี้

- เวทีที่ 1 วันจันทร์ที่ 12 กรกฎาคม 2564 ณ หอประชุมที่ว่าการอำเภอเมืองสระแก้ว จังหวัดสระแก้ว
- เวทีที่ 2 วันอังคารที่ 13 กรกฎาคม 2564 ณ ห้องสิขลบน โรงแรมสีดา แอดทิวิตี้ รีสอร์ท เขาใหญ่นครนายก (จัดประชุมออนไลน์)
- เวทีที่ 3 วันพุธที่ 14 กรกฎาคม 2564 ณ หอประชุมที่ว่าการอำเภอเมืองนครนายก จังหวัดนครนายก
- เวทีที่ 4 วันพฤหัสบดีที่ 15 กรกฎาคม 2564 ณ หอประชุมที่ว่าการอำเภอเมืองฉะเชิงเทรา จังหวัดฉะเชิงเทรา
- เวทีที่ 5 วันศุกร์ที่ 16 กรกฎาคม 2564 ณ ศาลาประชาคมชั้น 2 ที่ว่าการอำเภอพนัสนิคม จังหวัดชลบุรี

3.2 กำหนดการจัดประชุม

08.30 – 09.00 น.	ลงทะเบียนและรับเอกสาร
09.00 – 09.10 น.	พิธีเปิดการประชุมผังน้ำครั้งที่ 3 กล่าวเปิดงาน โดย ผู้แทนสำนักงานทรัพยากรน้ำแห่งชาติ
09.10 – 09.30 น.	นำเสนอสรุปภาพรวมโครงการ รายละเอียดโครงการจัดทำผังน้ำลุ่มน้ำบางปะกง โดย กลุ่มบริษัทที่ปรึกษา
09.30– 10.00 น.	บรรยายนำเสนอ (ร่าง) ผลการศึกษาผังน้ำ นำเสนอการจัดทำผังน้ำระดับพื้นที่ตามแนวเส้นทางน้ำหลักโดย กลุ่มบริษัทที่ปรึกษา
10.00 – 12.00 น.	กระบวนการสนทนากลุ่มการจัดทำผังน้ำระดับพื้นที่ตามแนวเส้นทางน้ำหลัก โดยแบ่งออกเป็น 3 กลุ่ม
12.00 – 12.30 น.	สรุปการประชุมและปิดการประชุม

4. พื้นที่เป้าหมายและกลุ่มเป้าหมาย

4.1 พื้นที่เป้าหมาย

ในการประชุมผังน้ำครั้งที่ 3 เป็นการประชุมระดับกลุ่มจังหวัดหรือจังหวัด ประกอบด้วย กรุงเทพมหานคร และ 5 กลุ่มจังหวัดดังนี้

1) กลุ่มจังหวัดภาคตะวันออก 1 ประกอบด้วย จังหวัดชลบุรี และจังหวัดฉะเชิงเทรา

2) กลุ่มจังหวัดภาคตะวันออก 2 ประกอบด้วย จังหวัดนครนายก จังหวัดปราจีนบุรี จังหวัดสระแก้ว และจังหวัดจันทบุรี

3) กลุ่มจังหวัดภาคตะวันออกเฉียงเหนือตอนล่าง 1 ประกอบด้วย จังหวัดนครราชสีมา

4) กลุ่มจังหวัดภาคกลางตอนบน ประกอบด้วย จังหวัดสระบุรี

5) กลุ่มจังหวัดภาคกลางและปริมณฑล ประกอบด้วย จังหวัดสมุทรปราการ และจังหวัดปทุมธานี

4.2 กลุ่มเป้าหมาย

ในการประชุมผังน้ำครั้งที่ 3 ได้กำหนดกลุ่มเป้าหมายที่เกี่ยวข้องกับการบริหารทรัพยากรน้ำตามพระราชบัญญัติทรัพยากรน้ำ พ.ศ. 2561 หมวด 3 องค์กรบริหารจัดการทรัพยากรน้ำ ส่วนที่ 1 คณะกรรมการทรัพยากรน้ำแห่งชาติ มาตรา 23 (12) ปฏิบัติการอื่นใดตามที่กำหนดในพระราชบัญญัตินี้ หรือตามที่ กนช. มอบหมาย การจัดทำผังน้ำตาม (3) ต้องจัดให้มีรายการประกอบผังน้ำเพื่ออธิบายวัตถุประสงค์ของผังน้ำและรายละเอียดที่ปรากฏอยู่ในผังน้ำ ทั้งนี้ การจัดทำผังน้ำต้องจัดให้มีการรับฟังความคิดเห็นของคณะกรรมการลุ่มน้ำ หน่วยงานของรัฐ องค์กรณ์ปกครองส่วนท้องถิ่น และประชาชนที่เกี่ยวข้องตามความเหมาะสม เล่ม 135 ตอนที่ 112 ก หน้า 554 ประกอบด้วยกลุ่มหลักๆ ดังนี้

1) คณะกรรมการลุ่มน้ำอนุกรรมการทรัพยากรน้ำจังหวัด

2) หน่วยงานของรัฐ ประกอบด้วย โยธาธิการและผังเมืองจังหวัด โครงการชลประทานจังหวัด โครงการส่งน้ำและบำรุงรักษาที่อยู่ในพื้นที่ลุ่มน้ำบางปะกง สำนักงานป้องกันและบรรเทาสาธารณภัยจังหวัด สำนักงานทรัพยากรธรรมชาติและสิ่งแวดล้อมจังหวัด เกษตรและสหกรณ์จังหวัด ท้องถิ่นจังหวัด สำนักงานทรัพยากรน้ำภาค สำนักงานเจ้าท่าภูมิภาค สำนักทรัพยากรน้ำบาดาล การประปาส่วนภูมิภาค สถานศึกษา กำนัน และผู้ใหญ่บ้าน

3) องค์กรปกครองส่วนท้องถิ่น ได้แก่ นายกเทศมนตรี นายกองค์การบริหารส่วนตำบล

4) ประชาชนที่เกี่ยวข้อง กลุ่มผู้มีส่วนได้ส่วนเสีย ประชาชนที่อยู่ตามแนวเส้นทางน้ำหลัก ประชาชนในพื้นที่ที่ได้รับผลกระทบจากระดับน้ำท่วมอ้างอิง ปี พ.ศ. 2554 และ พ.ศ. 2556 (Flood Mark) และองค์กรผู้ใช้น้ำ

5. การแจ้งกำหนดการจัดประชุม ช่องทางการสื่อสาร และการเปิดเผยข้อมูลข่าวสารโครงการ

กลุ่มบริษัทที่ปรึกษาได้แจ้งการประชุมต่อกลุ่มเป้าหมายผ่านช่องทางต่าง ๆ ดังนี้

1) การแจ้งผ่านหนังสือเชิญเข้าร่วมประชุมผังน้ำครั้งที่ 3 (การประชุมระดับจังหวัดหรือกลุ่มจังหวัด) โดยหนังสือเชิญประชุมแต่ละเวที แบ่งออกเป็น 2 ประเภท (**ภาคผนวก ก**) ดังนี้

- หนังสือเชิญหน่วยงานหน่วยงานของรัฐและอนุกรรมการทรัพยากรน้ำจังหวัดในแต่ละเวที มีหนังสือเชิญจำนวน 5 ฉบับ ดังนี้
  - เวทีที่ 1 หนังสือที่ นร. 1416/ว5953 ลงวันที่ 24 มิถุนายน 2564
  - เวทีที่ 2 หนังสือที่ นร. 1416/ว5954 ลงวันที่ 24 มิถุนายน 2564
  - เวทีที่ 3 หนังสือที่ นร. 1416/ว5955 ลงวันที่ 24 มิถุนายน 2564
  - เวทีที่ 4 หนังสือที่ นร. 1416/ว5956 ลงวันที่ 24 มิถุนายน 2564
  - เวทีที่ 5 หนังสือที่ นร. 1416/ว5957 ลงวันที่ 24 มิถุนายน 2564
- หนังสือเชิญประชาชนผู้มีส่วนได้เสียตามแนวเส้นทางน้ำหลัก ประชาชนในพื้นที่ที่ได้รับผลกระทบจากระดับน้ำท่วมอ้างอิง ปี พ.ศ. 2554 และพ.ศ. 2556 (Flood Mark) และองค์กรผู้ใช้น้ำ มีหนังสือเชิญจำนวน 5 ฉบับ ดังนี้

- เวทีที่ 1 หนังสือที่ นร. 1416/ว5963 ลงวันที่ 24 มิถุนายน 2564
- เวทีที่ 2 หนังสือที่ นร. 1416/ว5964 ลงวันที่ 24 มิถุนายน 2564
- เวทีที่ 3 หนังสือที่ นร. 1416/ว5965 ลงวันที่ 24 มิถุนายน 2564
- เวทีที่ 4 หนังสือที่ นร. 1416/ว5966 ลงวันที่ 24 มิถุนายน 2564
- เวทีที่ 5 หนังสือที่ นร. 1416/ว5967 ลงวันที่ 24 มิถุนายน 2564

2) การประชาสัมพันธ์ผ่านสื่อออนไลน์ อาทิ เว็บไซต์โครงการ Line official โครงการรายละเอียดดังแสดงในรูปที่ 5-1



เว็บไซต์โครงการ
(www.waterchartbangpakong.onwr.go.th)



Line official โครงการ

รูปที่ 5-1 การประชาสัมพันธ์ผ่านสื่อออนไลน์

6. สื่อประกอบการประชุม

กลุ่มบริษัทที่ปรึกษาได้ดำเนินการสื่อประชาสัมพันธ์เพื่อประกอบการจัดประชุมผังน้ำครั้งที่ 3 (การประชุมระดับกลุ่มจังหวัดหรือจังหวัด) ได้แก่ วีดีทัศน์ เอกสารประกอบการประชุม แบบสอบถามการรับฟังความคิดเห็นของประชาชน ใบคำถามและข้อเสนอแนะ และสไลด์การนำเสนอข้อมูล แผนที่แสดงขอบเขตร่างผังน้ำ ดังนี้

1) วีดีทัศน์ นำเสนอการเล่าเรื่องด้วยภาพ โดยมีเสียงประกอบการบรรยายช่วยเสริมในส่วนของภาพเพื่อให้เข้าใจเนื้อเรื่องมากยิ่งขึ้น นำเสนอเป็นภาพเคลื่อนไหวและสร้างความต่อเนื่องของเรื่องราวต่าง ๆ เพื่อให้ผู้เข้าร่วมประชุมเข้าใจในโครงการมากยิ่งขึ้น โดยมีความยาวเป็นเวลา 6 นาที และมีรูปประกอบในวีดีทัศน์โครงการ ดังแสดงในรูปที่ 6-1



รูปที่ 6-1 รูปแสดงตัวอย่างภาพประกอบในวีดีทัศน์โครงการ

2) เอกสารประกอบการประชุม จำนวน 28 หน้า โดยมีรายละเอียดเนื้อหาสั้นแสดงในตัวอย่างเอกสารประกอบการประชุม ประกอบด้วยเนื้อหาสังเขป ความเป็นมา วัตถุประสงค์ ระยะเวลาการศึกษาและการเปิดรับฟังความคิดเห็น ขอบเขตพื้นที่ศึกษา แนวทางการศึกษา การจัดทำผังน้ำและรายการประกอบผัง ประโยชน์ผังน้ำ และข้อมูลติดต่อสอบถามข้อมูลเพิ่มเติม รายละเอียดดังภาคผนวก ข

3) แบบสอบถามการรับฟังความคิดเห็นของประชาชน สำหรับการจัดประชุมผังน้ำ ครั้งที่ 3 มีวัตถุประสงค์เพื่อชี้แจงข้อมูลรายละเอียดของโครงการให้กลุ่มเป้าหมายที่เกี่ยวข้องรับทราบภาพรวมของโครงการ นำเสนอ (ร่าง) ผังน้ำที่ได้ปรับปรุงภายหลังจากการประชุมผังน้ำครั้งที่ 2 และเพื่อรับฟังความคิดเห็นและการมีส่วนร่วมในการจัดทำผังน้ำให้มีความสมบูรณ์มากยิ่งขึ้น จำนวน 7 หน้า รายละเอียดแสดงดังภาคผนวก ค

4) ใบคำถามและข้อเสนอแนะ เพื่อให้ผู้เข้าร่วมประชุมเขียนคำถามและข้อเสนอแนะเพิ่มเติมรายละเอียดดังแสดงในรูปที่ 6-2



รูปที่ 6-2 ใบคำถามและข้อเสนอแนะ

5) คลิปวีดีโอ นำเสนอสรุปภาพรวมโครงการและการจัดทำผังน้ำระดับพื้นที่ตามแนวลำน้ำหลัก โดยความยาว 20 นาที ภาพตัวอย่างคลิปวีดีโอ ดังแสดงในรูปที่ 6-3



รูปที่ 6-3 รูปแสดงตัวอย่างคลิปวีดีโอนำเสนอสรุปภาพรวมโครงการ

6) สไลด์การนำเสนอข้อมูล จำนวน 5 เวที โดยแต่ละเวทีจะแสดงข้อมูล การศึกษาด้านน้ำท่วม การศึกษาด้านน้ำแล้ง การศึกษาสมดุลน้ำ ในรายละเอียดเฉพาะพื้นที่ของแต่ละเวที รายละเอียดแสดงดังภาคผนวก ง ดังนี้

- เวทีที่ 1 จำนวน 64 สไลด์
- เวทีที่ 2 จำนวน 50 สไลด์
- เวทีที่ 3 จำนวน 45 สไลด์
- เวทีที่ 4 จำนวน 60 สไลด์
- เวทีที่ 5 จำนวน 50 สไลด์

7) แผนที่แสดงขอบเขตผังน้ำและรูปแปลนที่ดินรายลุ่มลาซา และแผนที่แสดงขอบเขตผังน้ำประกอบการประชุมรายกลุ่มของแต่ละเวที เพื่อตรวจสอบความถูกต้องของข้อมูลและประเด็นข้อเสนอแนะของผู้มีส่วนได้ส่วนเสียที่ได้ปรับปรุงจากการประชุมผังน้ำครั้งที่ 2 รายละเอียดแสดงดังแผนที่แสดงดังภาคผนวก จ

7. ผลการจัดประชุมผังน้ำครั้งที่ 3

7.1 จำนวนผู้เข้าร่วมประชุม

การจัดประชุมประชุมผังน้ำครั้งที่ 3 (การประชุมระดับจังหวัดหรือกลุ่มจังหวัด) มีจำนวนผู้เข้าร่วมประชุมทั้งหมด 421 คน โดยแยกออกเป็นผู้เข้าร่วมประชุมทั้งในพื้นที่ 164 คนและระบบออนไลน์ 157 คน รวมผู้เข้าร่วมประชุมทั้งหมด 3 เวที จำนวน 321 คน รายละเอียดผู้เข้าร่วมประชุมแต่ละเวทีดังแสดงในตารางที่ 7-1 และภาคผนวก ฉ และภาพบรรยากาศการจัดประชุมในแต่ละเวที ดังแสดงในรูปที่ 7-1

ตารางที่ 7-1 สรุปจำนวนผู้เข้าร่วมประชุม

ลำดับ	พื้นที่	เวทีที่ 1 (ตราด)			เวทีที่ 2 (ปราจีนบุรี)			เวทีที่ 3 (นครนายก)			เวทีที่ 4 (ฉะเชิงเทรา)			เวทีที่ 5 (ชลบุรี)			รวมทั้งหมด
		ในพื้นที่	ออนไลน์	รวม	ในพื้นที่	ออนไลน์	รวม	ในพื้นที่	ออนไลน์	รวม	ในพื้นที่	ออนไลน์	รวม	ในพื้นที่	ออนไลน์	รวม	
1	ลุ่มน้ำคลองตราด	5	5	10													10
2	ลุ่มน้ำคลองเวฬุ	5	5	10													10
3	ลุ่มน้ำคลองแสง	5	5	10													10
4	ลุ่มน้ำคลองวังโตนด	5	5	10													10
	ตราด	20	20	40													40
5	ลุ่มน้ำคลองท่าลาด				5	5	10										10
6	ลุ่มน้ำคลองพระสะทึง				5	5	10										10
7	ลุ่มน้ำคลองโยธะกา				5	5	10										10
	ปราจีนบุรี				15	15	30										30
	ภาพรวม	20	20	40	15	15	30										70
	เพิ่มเติม (ผู้ที่ไม่ได้ลงทะเบียน)	94	0	94				57	0	57	101	0	101	79	0	79	331
	รวมทั้งหมด	114	20	134	15	15	30	57	0	57	101	0	101	79	0	79	401

ที่มา กลุ่มบริษัทที่ปรึกษา, 2564

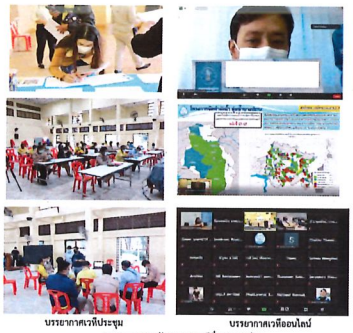

บรรยากาศเวทีประชุม บรรยากาศเวทีออนไลน์
บรรยากาศการจัดประชุม เวทีที่ 1 (ตระแก้ว)

รูปที่ 7-1 บรรยากาศการจัดประชุมผังน้ำครั้งที่ 3

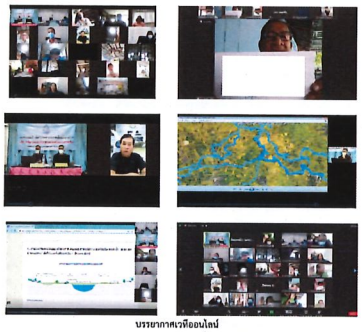

บรรยากาศเวทีออนไลน์
บรรยากาศการจัดประชุม เวทีที่ 2 (ปราจีนบุรี)

รูปที่ 7-1 บรรยากาศการจัดประชุมผังน้ำครั้งที่ 3 (ต่อ)



บรรยากาศเวทีประชุม บรรยากาศเวทีออนไลน์
บรรยากาศการจัดประชุม เวทีที่ 3 (นครนายก)

รูปที่ 7-1 บรรยากาศการจัดประชุมผังน้ำครั้งที่ 3 (ต่อ)



บรรยากาศเวทีประชุม บรรยากาศเวทีออนไลน์
บรรยากาศการจัดประชุม เวทีที่ 4 (ฉะเชิงเทรา)

รูปที่ 7-1 บรรยากาศการจัดประชุมผังน้ำครั้งที่ 3 (ต่อ)



บรรยากาศเวทีประชุม บรรยากาศเวทีออนไลน์
บรรยากาศการจัดประชุม เวทีที่ 5 (ชลบุรี)

รูปที่ 7-1 บรรยากาศการจัดประชุมผังน้ำครั้งที่ 3 (ต่อ)

7.2 พิธีการการจัดประชุมผังน้ำครั้งที่ 3

ช่วงพิธีการจัดประชุมผังน้ำครั้งที่ 3 ผู้แทนจากสำนักงานทรัพยากรแห่งชาติได้กล่าวเปิดและกล่าวปิดการประชุมฯ รวมทั้งชี้แจงประเด็นคำถามต่าง ๆ ต่อผู้เข้าร่วมประชุมทั้ง 5 เวที ดังนี้

เวทีที่ 1-5 กล่าวเปิดและกล่าวปิดโดยนายปรีชา สุขกล้า ที่ปรึกษาด้านบริหารจัดการทรัพยากรน้ำ

เวทีที่ 3 กล่าวปิดโดย นายธรรมพงศ์ เนาวบุตร ผู้อำนวยการกลุ่มวิเคราะห์และติดตามสถานการณ์น้ำ ดังแสดงในรูปที่ 7-2



นายปรีชา สุขกล้า
ที่ปรึกษาด้านบริหารจัดการทรัพยากรน้ำ

นายธรรมพงศ์ เนาวบุตร
ผู้อำนวยการกลุ่มวิเคราะห์และติดตามสถานการณ์น้ำ

รูปที่ 7-2 พิธีการจัดประชุมผังน้ำครั้งที่ 3

7.3 ผู้ดำเนินงานจัดประชุมผังน้ำครั้งที่ 3

ในการจัดประชุมผังน้ำครั้งที่ 3 นี้ ผศ.ดร.บุญเจิด หนูอิ่ม ผู้เชี่ยวชาญด้านการมีส่วนร่วมของประชาชน เป็นวิทยากรกระบวนการ และนายธรรดพล จำนามุเหวถิ ผู้เชี่ยวชาญด้านการบริหารจัดการอุทกภัยและป้องกันน้ำท่วม เป็นผู้บรรยายข้อมูลของโครงการ ดังแสดงในรูปที่ 7-3



ผศ.ดร.บุญเจิด หนูอิ่ม ผู้เชี่ยวชาญด้านการมีส่วนร่วมของประชาชน



นายธรรดพล จำนามุเหวถิ ผู้เชี่ยวชาญด้านการบริหารจัดการอุทกภัย และป้องกันน้ำท่วม

รูปที่ 7-3 ผู้ดำเนินงานจัดประชุมผังน้ำครั้งที่ 3

7.4 สรุปประเด็นข้อคิดเห็นและข้อเสนอแนะของผู้เข้าร่วมประชุม

การจัดประชุมผังน้ำครั้งที่ 3 ได้เปิดเวทีรับฟังความคิดเห็น ตอบข้อซักถาม พร้อมทั้งร่วมแลกเปลี่ยนข้อคิดเห็นและข้อเสนอแนะจากผู้เข้าร่วมประชุม โดยสามารถสรุปประเด็นเพื่อนำมาใช้พิจารณาประกอบการศึกษาของโครงการ สรุปประเด็นความคิดเห็น และข้อเสนอแนะต่อโครงการ ทั้ง 5 เวที ดังแสดงรายละเอียดในตารางที่ 7-2 ถึง ตารางที่ 7-6 ดังนี้

สรุปประเด็นข้อคิดเห็น/ข้อเสนอแนะ	การชี้แจงและการนำไปใช้ประกอบการศึกษา	ผู้เสนอข้อคิดเห็น/ข้อเสนอแนะ
7. คุณทองคำ คำพินชนะ **ตัวแทนด้านอดีตช้างทำช้าง** 1. อีกจุดละลุมีประเดทของวังทำช้างให้รับน้ำจากคลองพระสะทึง จังหวัดสระแก้ว ลุดูแล้งไม่มีน้ำทำการเกษตร ใช้วิธีทำการขุดบ่อบาดาล ไม่มีแหล่งเก็บกักน้ำไว้ใช้ในฤดูแล้ง	- สทนช. และที่ปรึกษาขอรับข้อคิดเห็นและข้อเสนอแนะ เพื่อพิจารณาในการศึกษาต่อไป	
8. คุณพีรพงศ์ สินสิทธิเทียมทอง **ตัวแทนจากตำบลคลองกระทุ่มหยาน อำเภอศรีมหาโพธิ** 1. ช่องทางน้ำมีวัชพืชลิดอยู่ทำให้เกิดช่องทางน้ำแคบลง 2. ปรับปรุงที่ส่งน้ำ เพื่อที่จะส่งน้ำให้เกษตรกร 3. วันแม่น้ำบางปะกงควรจะมีการทำผังน้ำเพื่อให้เกิดมาตรฐาน	- สทนช. และที่ปรึกษาขอรับข้อคิดเห็นและข้อเสนอแนะ เพื่อพิจารณาในการศึกษาต่อไป	
9. คุณระดะนะ ศรีวิรกุล **ตัวแทนตำบลนนทรี อำเภอกบินทร์บุรี** 1.สภาของคลองยางเป็นคลองที่ได้รับการพัฒนาแบบแยกส่วน คลองนี้นกใกไม่มีฝายสำหรับไว้เก็บกักน้ำได้ พอเข้าฤดูแล้งน้ำไม่มีที่ต้องไปขุดบ่อบาดาลมาใช้	- สทนช. และที่ปรึกษาขอรับข้อคิดเห็นและข้อเสนอแนะ เพื่อพิจารณาในการศึกษาต่อไป	

สรุปประเด็นข้อคิดเห็น/ข้อเสนอแนะ	การชี้แจงและการนำไปใช้ประกอบการศึกษา	ผู้เสนอข้อคิดเห็น/ข้อเสนอแนะ
6.คุณจิระศักดิ์ บุตรด้วง 1. เสนอแนะให้ระยะในส่งเพิ่มจาก อย่างน้อย 6 เมตร เป็นอย่างน้อย 10 เมตร	- สทนช. และที่ ปรึกษาขอรับข้อคิดเห็นและข้อเสนอแนะ และพิจารณาในการศึกษาต่อไป	

ตารางที่ 7-2 สรุปประเด็นความคิดเห็น และข้อเสนอแนะต่อโครงการ เวทีที่ 1 (สระแก้ว) : วันจันทร์ที่ 12 กรกฎาคม 2564

สรุปประเด็นข้อคิดเห็น/ข้อเสนอแนะ	การชี้แจงและการนำไปใช้ประกอบการศึกษา	ผู้เสนอข้อคิดเห็น/ข้อเสนอแนะ
1. คุณมานพ วงศ์สาอิกา **รองนายกเทศมนตรีทับช้าง** 1. เทศบาลต้องการที่จะเสนอโครงการ เช่น การสร้างฝายหรือแหล่งกักเก็บน้ำ เพื่อแก้ไขปัญหาน้ำแล้งคลองพระสะทึง	- ที่ปรึกษาชี้แจง: ผู้เข้าร่วมประชุมสามารถเสนอโครงการที่เกี่ยวข้องพร้อมทั้งรายละเอียดต่าง ๆ โดยที่ปรึกษาจะเสนอเป็นข้อมูลให้ สทนช. ทราบ และพิจารณาต่อไป	
2. คุณพิเรกลาล บุณยรัตนผลิน **องค์การบริหารส่วนตำบลโนนหมากเค็ง** 1. เสนอปัญหาในส่วนของพื้นที่ ตำบลโนนหมากเค็ง อำเภอวัฒนานคร ซึ่งเป็นพื้นที่ตอนสลับกับพื้นที่สูงต่ำ ดังนี้ 1.1. ในพื้นที่ไม่มีที่กักเก็บน้ำ ในช่วงฤดูฝน เมื่อฝนตกหนักต่อเนื่อง 5-6 วัน น้ำจะไหลลงสู่คลองพระปรง และในพื้นที่ปล่ายน้ำระบายน้ำไม่ทัน ทำให้น้ำเอ่อล้นคลิ่ง ส่งผลกระทบต่อพื้นที่ชุมชนและการเกษตรในพื้นที่ตำบลโนนหมากเค็ง	- ที่ปรึกษาชี้แจง: ให้ผู้เข้าร่วมประชุมทุกท่าน นำเสนอปัญหาโดยละเอียดอีกครั้ง และแจ้งพิกัดที่เกิดปัญหาลงในแผนที่ที่ทางที่ปรึกษาจะนำเสนอในช่วงการแบ่งกลุ่มย่อย เพื่อให้ทางที่ปรึกษานำไปศึกษาเพิ่มเติมและเสนอต่อ สทนช. ต่อไป	

สรุปประเด็นข้อคิดเห็น/ข้อเสนอแนะ	การชี้แจงและการนำไปใช้ประกอบการศึกษา	ผู้เสนอข้อคิดเห็น/ข้อเสนอแนะ
10. คุณบุญเพียน อินทง **นายกองค์การบริหารส่วนตำบลบางแตน** 1. ตำบลบางแตนต้องรับน้ำถึง 4 ตัน มีน้ำท่วมชั้นต่ำ 1 – 2 เดือน อยากให้หน่วยงานเข้ามาช่วยว่าจะทำอย่างไรให้ตำบลบางแตนได้รับผลกระทบจากน้ำท่วมน้อยที่สุด	- สทนช. และที่ปรึกษาขอรับข้อคิดเห็นและข้อเสนอแนะ เพื่อพิจารณาในการศึกษาต่อไป	
11. คุณมาโนช พูลอวัลย์ **ประชาชนในตำบลบางแตน อำเภอบ้านสร้าง** 1. ตำบลบางแตน อำเภอบ้านสร้าง ได้เกิดน้ำท่วมสูงสุดในปี 2554 และปี 2556 และน้ำก็จะไหลสู่ทุ่งอำเภอบ้านสร้าง 2. ในปี 2556 น้ำท่วมในอำเภอบ้านสร้าง 2 เมตร และท่วมยาวนานถึง 45 วัน นอกจากนั้นยังเจอกับปัญหาน้ำเค็มซึ่งสร้างปัญหาให้กับในพื้นที่ไม่สามารถใช้กับเพื่ออุปโภคบริโภคได้เลย 3. ให่ช่วงฤดูแล้ง ไม่มีน้ำไปใช้ในการเกษตร 4. สิ่งที่ตรวางในแม่น้ำลำคลองคือเรื่องวัชพืชในลำคลอง แต่ปัจจุบันได้รับการแก้ไขปัญหาให้แล้ว	- สทนช. และที่ปรึกษาขอรับข้อคิดเห็นและข้อเสนอแนะ เพื่อพิจารณาในการศึกษาต่อไป	

ตารางที่ 7-3 สรุปประเด็นความคิดเห็น และข้อเสนอแนะต่อโครงการ เวทีที่ 2 (ปราจีนบุรี) : วันอังคารที่ 13 กรกฎาคม 2564

สรุปประเด็นข้อคิดเห็น/ข้อเสนอแนะ	การชี้แจงและการนำไปใช้ประกอบการศึกษา	ผู้เสนอข้อคิดเห็น/ข้อเสนอแนะ
1. คุณชูชนม ชาวนัฉหา 1.เสธบถามในเรื่องการกำจัดขอบเขตผังน้ำ เพราะจะมีประโยชน์ต่อคณะอนุกรรมการน้ำจังหวัดเป็นอย่างมาก สามารถนำมาใช้ประยุกต์และบูรณาการในเรื่องการบริหารจัดการน้ำท่วมได้ เนื่องจากน้ำท่วมเป็นภัยพิบัติที่ไม่สามารถบริหารความเสี่ยงได้ 2.ส่วนในเรื่องการบริหารจัดการน้ำแล้ง สามารถใช้เครื่องมือหรือการปรับปรุงโครงสร้างพื้นฐานที่มีอยู่ปัจจุบันได้ ซึ่งสามารถบริหารจัดการได้	- ที่ปรึกษาชี้แจง: เรื่องของน้ำท่วมค่าบวจากคาบฤดูปี 100 ปี ข้อมูลทางอุทกวิทยา ข้อมูลรอดสารสร์ ประเมินกับแบบจำลอง ร่วมกับข้อมูลจากประชาชนในพื้นที่	
2. องค์การบริหารส่วนตำบลสะพานหิน 1. เสนอให้ทำฝายเพื่อกักเก็บน้ำในพื้นที่ต้นน้ำ และประชาชนมีปัญหาเรื่องน้ำอุปโภค เนื่องจากฤดูแล้งน้ำไม่เพียงพอต่อภาคการเกษตร	- สทนช. และที่ปรึกษาขอรับข้อคิดเห็นและข้อเสนอแนะ เพื่อพิจารณาในการศึกษาต่อไป	
3. คุณพีระพงศ์ ศรีวิฒน์ **องค์การบริหารส่วนตำบลสำพันตา** 1. เสนอการทำฝายกักเก็บน้ำในคลองพระประ ไว้ใช้ในฤดูแล้งเนื่องจากฤดูแล้งไม่มีน้ำใช้ และในฤดูฝนน้ำก็จะเอ่อล้นคลิ่ง และแนวทางแก้ไขคือการนำกระสอบทรายไปกั้นในช่วงที่น้ำเอ่อล้นคลิ่ง	- สทนช. และที่ปรึกษาขอรับข้อคิดเห็นและข้อเสนอแนะ และพิจารณาในการศึกษาต่อไป	

สรุปประเด็นข้อคิดเห็น/ข้อเสนอแนะ	การชี้แจงและการนำไปใช้ประกอบการศึกษา	ผู้เสนอข้อคิดเห็น/ข้อเสนอแนะ
1.2.ปัญหาของการปลูกคันดูดูดาปัดัล เพราะคันดูดูกปัดัลจะดูดน้ำจากใต้ดินมาใช้ เมื่อมีการปลูกคันดูดาปัดัลเป็นจำนวนมากทำให้มีปัญหาเรื่องน้ำบาดาล 2. ควรมีการบริหารจัดการน้ำในฤดูแล้งของลำน้ำสาขาของคลองพระปรง เพราะในช่วงฤดูแล้งลำน้ำสาขาไม่มีน้ำ แต่ในส่วนของคลองพระปรงมีน้ำที่ความลึกประมาณ 1-2 เมตร 3. เห็นด้วยกับการจัดทำผังน้ำ เพราะจะสามารถจัดระเบียบโค้งน้ำยการทำผังน้ำยิ่งดี 4. เห็นด้วยกับคาบฤดูปี 50 ปี เพราะใน 50 ปี ยังอยู่ในวัยอายุของผู้เข้าร่วมประชุม 5. เสนอให้หน่วยงานที่เกี่ยวข้องกับการจัดทำผังน้ำเข้าพื้นที่เพื่อรับฟังความคิดเห็นจากประชาชนผู้มีส่วนได้ส่วนเสียโดยตรง		
3. คุณณรง ศรีวิฒนทอง **องค์การบริหารส่วนตำบลหนองน้ำใส** 1. เสนอโครงการเกี่ยวกับการขุดลอกคลองเพื่อแก้ไขปัญหาภัยแล้ง จะได้รองรับน้ำได้มากขึ้นซึ่งจะแก้ไขปัญหาของน้ำหลากได้และเสนอขุดสระน้ำเพิ่มเติม 2. เห็นด้วยกับคาบฤดูปี 50 ปี 3. ช่วงแล้งจะอยู่ประมาณ 3 เดือน 4. ผังน้ำมีประโยชน์อย่างมาก	- สทนช. และที่ ปรึกษาขอรับข้อคิดเห็นและข้อเสนอแนะ เพื่อพิจารณาในการศึกษาต่อไป	

สรุปประเด็นข้อคิดเห็น/ข้อเสนอแนะ	การชี้แจงและการนำไปใช้ประกอบการศึกษา	ผู้เสนอข้อคิดเห็น/ข้อเสนอแนะ
12. คุณบรรจง พรหมวิเศษ 1. เห็นด้วยกับการจัดทำผังน้ำ 2. เสนอให้หาจัดทำพื้นที่ชุ่มน้ำบางปะกงให้เป็นในระดับ ตำบล - ชุมชน เพื่อที่ จะได้เห็นเส้นทางน้ำจะทำให้มีความยั่งคงเกี่ยวกับน้ำการบริหารจัดการน้ำในทุกๆด้าน	- ที่ปรึกษาชี้แจงในการจัดทำผังน้ำครั้งนี้ได้มีการจัดทำในระดับตำบลด้วย - สทนช. และที่ปรึกษาขอรับข้อคิดเห็นและข้อเสนอแนะ และพิจารณาในการศึกษาต่อไป	

สรุปประเด็นข้อคิดเห็น/ข้อเสนอแนะ	การชี้แจงและการนำไปใช้ประกอบการศึกษา	ผู้เสนอข้อคิดเห็น/ข้อเสนอแนะ
4. คุณอำนวย โพธิ์แก้ว **ตัวแทนตำบลบุพราหมณ์** 1. ในช่วงออยกระทงที่ผ่านมา (ตุลาคม 2563) เกิดน้ำป่าไหลหลาก 2-3 ชั่วโมง ในรอบ 30 ปี โดยมีต้นน้ำมาจากภูเขาทางแห่งชาติขันลาน มีจิดกับอำเภอวังน้ำเขียว มีน้ำไหลลงมาเป็นจำนวนมากไปจิดครงประชุระบายน้ำ และไหลมาติดที่คอขวดที่เป็นอุโมงค์สัตว์ข้าม ทำให้รถสัญจรไปมาไม่ได้ เกิดความเสียหายในส่วนของการเกษตรและอื่น ๆ เป็นอย่างมาก 2. และเสนอให้หน่วยงานที่เกี่ยวข้องเข้ามาช่วยแก้ไขปัญหาดังข้างต้นและในส่วนของพื้นที่ตำบลบุพราหมณ์ ได้มีพื้นที่บางส่วนกันเขตออกจากอุทยาน แล้วเมื่อ 2543	- ที่ปรึกษาชี้แจง: การจัดทำผังน้ำจะกันแนวออกจากเขตอุทยานฯ เพราะมีกฎหมายควบคุมเฉพาะ และต้องการสงวนรักษาพื้นที่ต้นน้ำ สำหรับปัญหาคอขวดที่เกิดจากอุโมงค์ที่ปรึกษาจะนำไปพิจารณาและเสนอแนวทางต่อหน่วยงานที่เกี่ยวข้องต่อไป	
5. คุณนารมี ถ่องคลอง **ตัวแทนจากคลองประจันตคาม** 1.เสนอให้ทำฝายกั้นน้ำไว้ใช้อุดูแล้ง เนื่องจากฤดูแล้งน้ำจะแห้งมาก ส่วนในฤดูฝนจะมีลักษณะเป็นน้ำหลาก ฝนตกมาทำให้เกิดน้ำท่วม	- สทนช. และที่ปรึกษาขอรับข้อคิดเห็นและข้อเสนอแนะ เพื่อพิจารณาในการศึกษาต่อไป	
6. คุณสุนทร คมคาย **ตัวแทนจากตำบลเขาไม้แก้ว อำเภอกบินทร์บุรี** 1. ในส่วนของตำบลเขาไม้แก้วประสบปัญหาขาดแคลนน้ำอุปโภค บริโภค และภาคการเกษตร ในฤดูแล้งไม่มีน้ำใช้ ปัจจุบันองค์การบริการส่วนตำบลเขาไม้แก้วได้บริการนำน้ำดื่มแจกจ่ายตามหมู่บ้าน	- สทนช. และที่ปรึกษาขอรับข้อคิดเห็นและข้อเสนอแนะ เพื่อพิจารณาในการศึกษาต่อไป	

สรุปประเด็นข้อคิดเห็น/ข้อเสนอแนะ	การชี้แจงและการนำไปใช้ประกอบการศึกษา	ผู้เสนอข้อคิดเห็น/ข้อเสนอแนะ
4. คุณอัญพิพิษฐ จำนงค์ **องค์การบริหารส่วนตำบลคลองไก่เถื่อน** 1. ต้องการให้มีที่กักเก็บน้ำมากขึ้นให้สามารถใช้ได้ตลอดปี เนื่องจากปัญหาในพื้นที่ส่วนใหญ่จะเป็นปัญหาเกี่ยวกับน้ำแล้ง และที่นี่ส่วนใหญ่เป็นพื้นที่ลุ่มครองสัตว์ป่า 2. เห็นด้วยกับคาบฤดูปี 50 ปี 3. เห็นด้วยกับผังทั้ง 15 ผัง	- สทนช. และที่ ปรึกษาขอรับข้อคิดเห็นและข้อเสนอแนะ เพื่อพิจารณาในการศึกษาต่อไป	
5. คุณชาญศักดิ์ หงษ์ยน (ที่ปรึกษานำเสนอแทน) **เทศบาลตำบลคลองหาด** 1. เห็นด้วยกับคาบฤดูปี 50 ปี 2. เห็นด้วยกับข้อมูลของรอบเขตการใช้ประโยชน์ที่ดินของร่างผังน้ำ เพราะจะเป็นประโยชน์ต่อประชาชนริมน้ำ 3. น้ำในคลองวังจันที่ใบปริมาณที่สูงมาก ประมาณ 8 เมตร ในฤดูฝน แต่ในหน้าแล้งน้ำอยู่ที่ระดับประมาณ 3 เมตร 4. เสนอให้หน่วยงานเข้าสำรวจพื้นที่เพื่อให้ได้ข้อมูลเชิงลึกจากพื้นที่ 5. เสนอเพิ่มขอบเขตพื้นที่ทางน้ำหลากริมน้ำ (ลน.) เป็น 8 เมตร	- สทนช. และที่ ปรึกษาขอรับข้อคิดเห็นและข้อเสนอแนะ เพื่อพิจารณาในการศึกษาต่อไป	

สรุปประเด็นข้อคิดเห็น/ข้อเสนอแนะ	การชี้แจงและการนำไปใช้ประกอบการศึกษา	ผู้เสนอข้อคิดเห็น/ข้อเสนอแนะ
2. คุณภัญชง์ พัดสิกุล Friends of Bangpakong 1. เสนอให้ตรวจสอบปริมาณน้ำ กุ้งน้ำคลองท้ายตาล เนื่องจากคุณกันได้ทำปัญชีสมุดบัญชี หมวัดผลการปริมาณการใช้น้ำไม่ตรงกัน มีการรั่วซึมน้ำปริมาณการใช้น้ำจากบริเวณฝายท่าลาด และอย่างไรมีหลักที่กำลังจะมีการผลิตน้ำประปาในช่วงอนาคต 10-20 ปี ซึ่งจะทำให้มีปริมาณการใช้น้ำเพิ่มขึ้นอย่างแน่นอน 2. เสนอให้นำเสนอเรื่องการใช้น้ำอัจฉริยะระบบนิเวศ 3. เสนอให้ตรวจสอบการใช้น้ำภาคเกษตร เนื่องทางกรมชลประทานเคยคำนวณไว้ประมาณ 400 ล้านลบ.ม. 4. การใช้น้ำภาคอุตสาหกรรม เช่นเดียวกันมีการใช้น้ำอยู่มากบริเวณนิคมอุตสาหกรรม 5. ลุ่มน้ำคลองท้ายตาลถือเป็นลุ่มน้ำที่น่าจะมีปัญหามากที่สุดลุ่มน้ำนี้ เนื่องจากปริมาณการใช้น้ำที่มีอยู่มากพร้อมทั้งปริมาณฝนที่น้อยลงเป็นอย่างมากในช่วงที่ผ่านมา จึงอยากให้ทำนิ่งและมีการตรวจสอบปัญชีสมุดบัญชี เพื่อแก้ปัญหาได้อย่างเป็นระบบ 6.ปัญหาน้ำเค็มของลุ่มน้ำสายหลักที่ทำกินระยะเวลายึง 9-10 เดือน 7. เสนอการศึกษาให้ความสำคัญเรื่องระบบนิเวศของผืนน้ำ เพื่อลดปัญหาน้ำเค็มรุกล้ำน้ำจืด จะทำอย่างไรเพื่อการไหลของน้ำลดปริมาณ

สรุปประเด็นข้อคิดเห็น/ข้อเสนอแนะ	การดำเนินการไปใช้ประโยชน์ทางการศึกษา	ผู้เสนอข้อคิดเห็น/ข้อเสนอแนะ
7. คุณภรรัตน์ เรืองเลิศ ข้าราชการบำนาญ 1. เสนอว่าอยากรับเครื่องมือเครื่องมือที่ใช้ในการวัดน้ำ หรือ ประเภทต่างๆ ว่ามาใช้ได้อย่างไรบ้าง	- สทนช. และหน่วยงานที่เกี่ยวข้องจะนำข้อมูลไปใช้ในการศึกษาต่อไป	

ตารางที่ 7-6 สรุปประเด็นความคิดเห็น และข้อเสนอแนะต่อโครงการ เวทีที่ 5 (ตาก) : วันศุกร์ที่ 16 กรกฎาคม 2564

สรุปประเด็นข้อคิดเห็น/ข้อเสนอแนะ	การดำเนินการไปใช้ประโยชน์ทางการศึกษา	ผู้เสนอข้อคิดเห็น/ข้อเสนอแนะ
1. คุณณเมษ อนุวัฒน์ สมาชิกสภาผู้แทนราษฎรจังหวัดตาก เขต 3 1.ปัญหาในจังหวัดตาก ไม่ใช่วันนี้เกิด 6 แต่สมัยบรรพบุรุษ ที่เข้ามาในพื้นที่ก็มีปัญหาแล้ว และก็ผ่านมาหลายรัฐบาล ซึ่งมีหน่วยงานที่เกี่ยวข้องมาดูแลทางการพร้อมทางกรมชลประทาน และมีการดำเนินการแก้ไขมาโดยตลอด แต่ไม่ทันใจ และก็ผ่านมาหลายรัฐบาลปัญหาก็ยังอยู่ ปัญหาก็ยังไม่ได้รับการแก้ไข ให้ไม่ทันกับความต้องการของประชาชน ทั้งในเรื่องของการอุปโภคบริโภค และการเกษตร ซึ่งในวันนี้ผมได้รับมอบหมายจากประชาชนในพื้นที่ ผมได้นำเรื่องราวต่างๆ ที่ได้รับมอบหมายมาเสนอในที่ประชุมในวันนี้ ซึ่งผมคิดว่าเรื่องราวต่างๆ ที่ได้รับมอบหมายมาเสนอในที่ประชุมในวันนี้

ตารางที่ 8-5 ประโยชน์จากการจัดทำผังน้ำ

พื้นที่ลำน้ำสายหลัก			ประโยชน์จากการจัดทำผังน้ำ			รวม
			มีประโยชน์	ไม่มีประโยชน์	ไม่แสดงความคิดเห็น	
ลำน้ำสายหลัก	คลองสาหลัง	จำนวน	1	0	0	1
		ร้อยละ	100.0	0.0	0.0	100.0
	คลองวิจิก	จำนวน	2	0	0	2
		ร้อยละ	100.0	0.0	0.0	100.0
	คลองกระปริง	จำนวน	9	0	0	9
		ร้อยละ	100.0	0.0	0.0	100.0
	คลองกระละปีริง	จำนวน	22	0	0	22
		ร้อยละ	100.0	0.0	0.0	100.0
	คลองบางคาง	จำนวน	3	0	0	3
		ร้อยละ	100.0	0.0	0.0	100.0
	คลองบางกอย	จำนวน	12	0	0	12
		ร้อยละ	100.0	0.0	0.0	100.0
	คลองสองประหาน บางหลวง	จำนวน	2	0	0	2
		ร้อยละ	100.0	0.0	0.0	100.0
	แคไทยเหนือ	จำนวน	2	0	0	2
		ร้อยละ	100.0	0.0	0.0	100.0
	แคทหมูนาม	จำนวน	4	0	0	4
		ร้อยละ	100.0	0.0	0.0	100.0
	คลองประจันคาม	จำนวน	1	0	0	1
		ร้อยละ	100.0	0.0	0.0	100.0
	ห้วยยาง	จำนวน	31	0	0	31
		ร้อยละ	100.0	0.0	0.0	100.0
	แม่น้ำนครนายก	จำนวน	40	0	1	41
		ร้อยละ	97.6	0.0	2.4	100.0
	แม่น้ำบางปะกง	จำนวน	1	0	0	1
		ร้อยละ	100.0	0.0	0.0	100.0
	คลองเจ้าแรง	จำนวน	2	0	0	2
		ร้อยละ	100.0	0.0	0.0	100.0
	คลองหันนา	จำนวน	8	0	0	8
		ร้อยละ	100.0	0.0	0.0	100.0
	คลองอีอ่มแก้ว	จำนวน	5	0	0	5
		ร้อยละ	100.0	0.0	0.0	100.0

ตารางที่ 8-5 ประโยชน์จากการจัดทำผังน้ำ(ต่อ)

พื้นที่ลำน้ำสายหลัก			ประโยชน์จากการจัดทำผังน้ำ			รวม
			มีประโยชน์	ไม่มีประโยชน์	ไม่แสดงความคิดเห็น	
ลำน้ำสายหลัก	คลองวิจิก	จำนวน	9	0	0	9
		ร้อยละ	100.0	0.0	0.0	100.0
	คลองกระปริง	จำนวน	19	0	0	19
		ร้อยละ	100.0	0.0	0.0	100.0
	คลองบางคาง	จำนวน	6	0	0	6
		ร้อยละ	100.0	0.0	0.0	100.0
	อื่น ๆ	จำนวน	1	0	0	1
		ร้อยละ	100.0	0.0	0.0	100.0
รวม		จำนวน	179	0	1	180
		ร้อยละ	99.4	0.0	0.6	100.0

8.2.2 ข้อคิดเห็นต่อการจัดทำ "ผังน้ำ ลุ่มน้ำบางปะกง" ซึ่งได้นำข้อมูลรูปตัดลำน้ำในปัจจุบัน ร่วมกับสิ่งปลูกสร้างหรือโครงสร้างพื้นฐานที่ก่อสร้างในทางน้ำ เช่น สะพาน ท่อลอด ฝาย ประตูระบายน้ำ เป็นต้น รวมถึงแผนงานโครงการของหน่วยงานที่เกี่ยวข้องในช่วง 5 ปี (ปี พ.ศ. 2562 - 2566) เพื่อประเมินจุดบริเวณที่เกิดน้ำท่วม แล้วนำไปกำหนดจุดบริการ "ผังน้ำ ลุ่มน้ำบางปะกง"

ผู้ตอบแบบสอบถามในกลุ่มลำน้ำสายหลัก เห็นด้วยกับ"ผังน้ำ ลุ่มน้ำบางปะกง"ซึ่งได้นำข้อมูลรูปตัดลำน้ำในปัจจุบัน ร่วมกับสิ่งปลูกสร้างหรือโครงสร้างพื้นฐานที่ก่อสร้างในทางน้ำ เช่น สะพาน ท่อลอด ฝาย ประตูระบายน้ำ เป็นต้น รวมถึงแผนงานโครงการของหน่วยงานที่เกี่ยวข้องในช่วง 5 ปี (ปี พ.ศ. 2562 - 2566) เพื่อประเมินจุดบริเวณที่เกิดน้ำท่วม แล้วนำไปกำหนดจุดบริการคิดเป็นค่าร้อยละ 95.6 ดังแสดงในตารางที่ 8-6

ตารางที่ 8-6 ข้อคิดเห็นต่อการจัดทำ "ผังน้ำ ลุ่มน้ำบางปะกง"

พื้นที่ลำน้ำสายหลัก			ข้อคิดเห็นต่อการจัดทำ "ผังน้ำ ลุ่มน้ำบางปะกง"			รวม
			เห็นด้วย	ไม่เห็นด้วย	ไม่มีข้อคิดเห็น	
ลำน้ำสายหลัก	คลองสาหลัง	จำนวน	1	0	0	1
		ร้อยละ	100.0	0.0	0.0	100.0
	คลองวิจิก	จำนวน	2	0	0	2
		ร้อยละ	100.0	0.0	0.0	100.0
	คลองกระปริง	จำนวน	9	0	0	9
		ร้อยละ	100.0	0.0	0.0	100.0
	คลองกระละปีริง	จำนวน	21	0	1	22
		ร้อยละ	95.5	0.0	4.5	100.0
	คลองบางคาง	จำนวน	3	0	0	3
		ร้อยละ	100.0	0.0	0.0	100.0

ตารางที่ 8-6 ข้อคิดเห็นต่อการจัดทำ "ผังน้ำ ลุ่มน้ำบางปะกง"(ต่อ)

พื้นที่ลำน้ำสายหลัก			ข้อคิดเห็นต่อการจัดทำ "ผังน้ำ ลุ่มน้ำบางปะกง"			รวม
			เห็นด้วย	ไม่เห็นด้วย	ไม่มีข้อคิดเห็น	
ลำน้ำสายหลัก	คลองบางกอย	จำนวน	12	0	0	12
		ร้อยละ	100.0	0.0	0.0	100.0
	คลองสองประหาน บางหลวง	จำนวน	2	0	0	2
		ร้อยละ	100.0	0.0	0.0	100.0
	แคไทยเหนือ	จำนวน	2	0	0	2
		ร้อยละ	100.0	0.0	0.0	100.0
	แคทหมูนาม	จำนวน	4	0	0	4
		ร้อยละ	100.0	0.0	0.0	100.0
	คลองประจันคาม	จำนวน	1	0	0	1
		ร้อยละ	100.0	0.0	0.0	100.0
	ห้วยยาง	จำนวน	30	0	1	31
		ร้อยละ	96.8	0.0	3.2	100.0
	แม่น้ำนครนายก	จำนวน	39	0	2	41
		ร้อยละ	95.1	0.0	4.9	100.0
	แม่น้ำบางปะกง	จำนวน	1	0	0	1
		ร้อยละ	100.0	0.0	0.0	100.0
	คลองเจ้าแรง	จำนวน	2	0	0	2
		ร้อยละ	100.0	0.0	0.0	100.0
	คลองหันนา	จำนวน	7	0	1	8
		ร้อยละ	87.5	0.0	12.5	100.0
	คลองอีอ่มแก้ว	จำนวน	4	0	1	5
		ร้อยละ	80.0	0.0	20.0	100.0
	คลองสีมัด	จำนวน	9	0	0	9
		ร้อยละ	100.0	0.0	0.0	100.0
	คลองกระบม	จำนวน	17	0	2	19
		ร้อยละ	89.5	0.0	10.5	100.0
	คลองหวาง	จำนวน	6	0	0	6
		ร้อยละ	100.0	0.0	0.0	100.0
	อื่น ๆ	จำนวน	1	0	0	1
		ร้อยละ	100.0	0.0	0.0	100.0
รวม		จำนวน	172	0	8	180
		ร้อยละ	95.6	0.0	4.4	100.0

8.2.3 ข้อคิดเห็นที่มีต่อการกำหนดขอบเขตผังน้ำที่คาบอุบัติ

ผู้ตอบแบบสอบถามส่วนใหญ่เห็นด้วยกับการกำหนดขอบเขตผังน้ำที่คาบอุบัติ 50 ปี มีร้อยละ 28.3 ยังคัดเลือกที่คาบอุบัติ 100 ปี ร้อยละ 22.2 และยืนยันเส้น ที่คาบอุบัติ 10 ปี ร้อยละ 16.1 ดังแสดงในตารางที่ 8-7

ตารางที่ 8-7 การกำหนดขอบเขตผังน้ำที่คาบอุบัติ

พื้นที่ลำน้ำสายหลัก			การกำหนดขอบเขตผังน้ำที่คาบอุบัติ (ปี)						รวม
			2	5	10	25	50	100	
ลำน้ำสายหลัก	คลองสาหลัง	จำนวน	0	0	0	0	1	0	1
		ร้อยละ	0.0	0.0	0.0	0.0	100.0	0.0	100.0
	คลองวิจิก	จำนวน	0	0	0	0	2	0	2
		ร้อยละ	0.0	0.0	0.0	0.0	100.0	0.0	100.0
	คลองกระปริง	จำนวน	1	1	1	2	4	0	9
		ร้อยละ	11.1	11.1	11.1	22.2	44.4	0.0	100.0
	คลองกระละปีริง	จำนวน	1	1	2	3	12	3	22
		ร้อยละ	4.5	4.5	9.1	13.6	54.5	13.6	100.0
	คลองบางคาง	จำนวน	1	1	0	0	1	0	3
		ร้อยละ	33.3	33.3	0.0	0.0	33.3	0.0	100.0
	คลองบางกอย	จำนวน	1	0	1	0	2	8	12
		ร้อยละ	8.3	0.0	8.3	0.0	16.7	66.7	100.0
	คลองสองประหาน บางหลวง	จำนวน	2	0	0	0	0	0	2
		ร้อยละ	100.0	0.0	0.0	0.0	0.0	0.0	100.0
	แคไทยเหนือ	จำนวน	0	0	1	0	1	0	2
		ร้อยละ	0.0	0.0	50.0	0.0	50.0	0.0	100.0
	แคทหมูนาม	จำนวน	0	3	0	0	1	0	4
		ร้อยละ	0.0	75.0	0.0	0.0	25.0	0.0	100.0
	คลองประจันคาม	จำนวน	0	0	0	0	1	0	1
		ร้อยละ	0.0	0.0	0.0	0.0	100.0	0.0	100.0
	ห้วยยาง	จำนวน	5	6	6	2	1	11	31
		ร้อยละ	16.1	19.4	19.4	6.5	3.2	35.5	100.0
	แม่น้ำนครนายก	จำนวน	4	8	6	3	13	7	41
		ร้อยละ	9.8	19.5	14.6	7.3	31.7	17.1	100.0
	แม่น้ำบางปะกง	จำนวน	0	0	0	0	1	0	1
		ร้อยละ	0.0	0.0	0.0	0.0	100.0	0.0	100.0
	คลองเจ้าแรง	จำนวน	1	0	0	0	1	0	2
		ร้อยละ	50.0	0.0	0.0	0.0	50.0	0.0	100.0
	คลองหันนา	จำนวน	0	0	0	0	0	8	8
		ร้อยละ	0.0	0.0	0.0	0.0	0.0	100.0	100.0

ตารางที่ 8-7 การกำหนดขอบเขตผังน้ำที่คาบอุบัติ(ต่อ)

พื้นที่ลำน้ำสายหลัก			การกำหนดขอบเขตผังน้ำที่คาบอุบัติ (ปี)						รวม
			2	5	10	25	50	100	
ลำน้ำสายหลัก	คลองห้อมแก้ว	จำนวน	1	1	2	0	1	0	5
		ร้อยละ	20.0	20.0	40.0	0.0	20.0	0.0	100.0
	คลองสีมัด	จำนวน	0	2	2	3	2	0	9
		ร้อยละ	0.0	22.2	22.2	33.3	22.2	0.0	100.0
	คลองกระบม	จำนวน	0	0	8	4	4	3	19
		ร้อยละ	0.0	0.0	42.1	21.1	21.1	15.8	100.0
	คลองหวาง	จำนวน	0	3	0	0	3	0	6
		ร้อยละ	0.0	50.0	0.0	0.0	50.0	0.0	100.0
	อื่น ๆ	จำนวน	0	0	0	0	1	0	1
		ร้อยละ	0.0	0.0	0.0	0.0	100.0	0.0	100.0
รวม		จำนวน	17	26	29	17	51	40	180
		ร้อยละ	9.4	14.4	16.1	9.4	28.3	22.2	100.0

8.2.4 ข้อเสนอแนะการใช้ประโยชน์ที่ดินในเขตผังน้ำ "ผังน้ำ ลุ่มน้ำบางปะกง"

8.2.4.1 พื้นที่ทางน้ำหลากริมน้ำ (ถน.)

ในภาพรวมผู้ตอบแบบสอบถามส่วนใหญ่สายลำน้ำสายหลักเห็นด้วยกับข้อเสนอแนะการใช้ประโยชน์ที่ดิน ในพื้นที่ทางน้ำหลากริมน้ำ (ถน.) ร้อยละ 94.4 ดังแสดงในตารางที่ 8-8

ตารางที่ 8-8 ข้อเสนอแนะการใช้ประโยชน์ที่ดิน ในพื้นที่ทางน้ำหลากริมน้ำ (ถน.)

พื้นที่ลำน้ำสายหลัก			พื้นที่ทางน้ำหลากริมน้ำ (ถน.)			รวม
			เห็นด้วย	ไม่เห็นด้วย	ไม่มีข้อคิดเห็น	
ลำน้ำสายหลัก	คลองสาหลัง	จำนวน	1	0	0	1
		ร้อยละ	100.0	0.0	0.0	100.0
	คลองวิจิก	จำนวน	2	0	0	2
		ร้อยละ	100.0	0.0	0.0	100.0
	คลองกระปริง	จำนวน	9	0	0	9
		ร้อยละ	100.0	0.0	0.0	100.0
	คลองกระละปีริง	จำนวน	22	0	0	22
		ร้อยละ	100.0	0.0	0.0	100.0
	คลองบางคาง	จำนวน	3	0	0	3
		ร้อยละ	100.0	0.0	0.0	100.0
	คลองบางกอย	จำนวน	11	1	0	12
		ร้อยละ	91.7	8.3	0.0	100.0
	คลองสองประหาน บางหลวง	จำนวน	2	0	0	2
		ร้อยละ	100.0	0.0	0.0	100.0
	แคไทยเหนือ	จำนวน	2	0	0	2
		ร้อยละ	100.0	0.0	0.0	100.0

ตารางที่ 8-8 ข้อเสนอแนะการใช้ประโยชน์ที่ดิน ในพื้นที่ทางน้ำหลากริมน้ำ (ถน.) (ต่อ)

พื้นที่ลำน้ำสายหลัก			พื้นที่ทางน้ำหลากริมน้ำ (ถน.)			รวม
			เห็นด้วย	ไม่เห็นด้วย	ไม่มีข้อคิดเห็น	
ลำน้ำสายหลัก	แคทหมูนาม	จำนวน	4	0	0	4
		ร้อยละ	100.0	0.0	0.0	100.0
	คลองประจันคาม	จำนวน	1	0	0	1
		ร้อยละ	100.0	0.0	0.0	100.0
	ห้วยยาง	จำนวน	30	0	1	31
		ร้อยละ	96.8	0.0	3.2	100.0
	แม่น้ำนครนายก	จำนวน	37	1	3	41
		ร้อยละ	90.2	2.4	7.3	100.0
	แม่น้ำบางปะกง	จำนวน	1	0	0	1
		ร้อยละ	100.0	0.0	0.0	100.0
	คลองเจ้าแรง	จำนวน	2	0	0	2
		ร้อยละ	100.0	0.0	0.0	100.0
	คลองหันนา	จำนวน	8	0	0	8
		ร้อยละ	100.0	0.0	0.0	100.0
	คลองอีอ่มแก้ว	จำนวน	5	0	0	5
		ร้อยละ	100.0	0.0	0.0	100.0
	คลองสีมัด	จำนวน	9	0	0	9
		ร้อยละ	100.0	0.0	0.0	100.0
	คลองกระบม	จำนวน	16	1	2	19
		ร้อยละ	84.2	5.3	10.5	100.0
	คลองหวาง	จำนวน	5	0	1	6
		ร้อยละ	83.3	0.0	16.7	100.0
	อื่น ๆ	จำนวน	1	0	0	1
		ร้อยละ	100.0	0.0	0.0	100.0
รวม		จำนวน	170	3	7	180
		ร้อยละ	94.4	1.7	3.9	100.0

8.2.4.2 พื้นที่ทางน้ำหลากเพื่อระบายน้ำ (ถร.)

1) พื้นที่ทางน้ำหลากเพื่อระบายน้ำในพื้นที่เกษตรกรรม/ชุมชนเกษตรกรรม (ถร.1)

ในภาพรวมผู้ตอบแบบสอบถามส่วนใหญ่ตามลำน้ำสายหลักเห็นด้วยกับข้อเสนอแนะการใช้ประโยชน์ที่ดิน ในพื้นที่ทางน้ำหลากเพื่อระบายน้ำในพื้นที่เกษตรกรรม/ชุมชนเกษตรกรรม (ถร.1) ร้อยละ 92.8 ดังแสดงในตารางที่ 8-9

ตารางที่ 8-9 ข้อเสนอแนะการใช้ประโยชน์ที่ดิน ในพื้นที่ทางน้ำหลากเพื่อระบายน้ำในพื้นที่เกษตรกรรม/ชุมชนเกษตรกรรม (ถร.1)

พื้นที่ลำน้ำสายหลัก			พื้นที่ทางน้ำหลากเพื่อระบายน้ำในพื้นที่เกษตรกรรม/ชุมชนเกษตรกรรม (ถร.1)			รวม
			เห็นด้วย	ไม่เห็นด้วย	ไม่มีข้อคิดเห็น	
ลำน้ำสายหลัก	คลองสาหลัง	จำนวน	1	0	0	1
		ร้อยละ	100.0	0.0	0.0	100.0
	คลองวิจิก	จำนวน	2	0	0	2
		ร้อยละ	100.0	0.0	0.0	100.0
	คลองกระปริง	จำนวน	9	0	0	9
		ร้อยละ	100.0	0.0	0.0	100.0
	คลองกระละปีริง	จำนวน	22	0	0	22
		ร้อยละ	100.0	0.0	0.0	100.0
	คลองบางคาง	จำนวน	3	0	0	3
		ร้อยละ	100.0	0.0	0.0	100.0
	คลองบางกอย	จำนวน	12	0	0	12
		ร้อยละ	100.0	0.0	0.0	100.0
	คลองสองประหาน บางหลวง	จำนวน	2	0	0	2
		ร้อยละ	100.0	0.0	0.0	100.0
	แคไทยเหนือ	จำนวน	1	0	1	2
		ร้อยละ	50.0	0.0	50.0	100.0
	แคทหมูนาม	จำนวน	2	0	2	4
		ร้อยละ	50.0	0.0	50.0	100.0
	คลองประจันคาม	จำนวน	1	0	0	1
		ร้อยละ	100.0	0.0	0.0	100.0
	ห้วยยาง	จำนวน	30	1	0	31
		ร้อยละ	96.8	3.2	0.0	100.0
	แม่น้ำนครนายก	จำนวน	38	3	0	41
		ร้อยละ	92.7	7.3	0.0	100.0
	แม่น้ำบางปะกง	จำนวน	1	0	0	1
		ร้อยละ	100.0	0.0	0.0	100.0
	คลองเจ้าแรง	จำนวน	2	0	0	2
		ร้อยละ	100.0	0.0	0.0	100.0
	คลองหันนา	จำนวน	8	0	0	8
		ร้อยละ	100.0	0.0	0.0	100.0
	คลองอีอ่มแก้ว	จำนวน	4	0	1	5
		ร้อยละ	80.0	0.0	20.0	100.0
	คลองสีมัด	จำนวน	8	1	0	9
		ร้อยละ	88.9	11.1	0.0	100.0
	คลองกระบม	จำนวน	17	1	1	19
		ร้อยละ	89.5	5.3	5.3	100.0

ตารางที่ 8-9 ข้อเสนอแนะการใช้ประโยชน์ที่ดิน ในพื้นที่ทางน้ำหลากเพื่อระบายน้ำในพื้นที่เกษตรกรรม/ชุมชนเกษตรกรรม (ถร.1) (ต่อ)

พื้นที่ลำน้ำสายหลัก			พื้นที่ทางน้ำหลากเพื่อระบายน้ำในพื้นที่เกษตรกรรม/ชุมชนเกษตรกรรม (ถร.1)			รวม
			เห็นด้วย	ไม่เห็นด้วย	ไม่มีข้อคิดเห็น	
ลำน้ำสายหลัก	คลองหวาง	จำนวน	4	0	2	6
		ร้อยละ	66.7	0.0	33.3	100.0
	อื่น ๆ	จำนวน	1	0	0	1
		ร้อยละ	100.0	0.0	0.0	100.0
รวม		จำนวน	167	6	7	180
		ร้อยละ	92.8	3.3	3.9	100.0

2) พื้นที่ทางน้ำหลากเพื่อระบายน้ำในพื้นที่ชุมชนเมือง/อุตสาหกรรม (ถร.2)

ในภาพรวมผู้ตอบแบบสอบถามส่วนใหญ่ตามลำน้ำสายหลักเห็นด้วยกับข้อเสนอแนะการใช้ประโยชน์ที่ดิน ในพื้นที่ทางน้ำหลากเพื่อระบายน้ำในพื้นที่ชุมชนเมือง/อุตสาหกรรม (ถร.2) ร้อยละ 83.3 ดังแสดงในตารางที่ 8-10

ตารางที่ 8-10 ข้อเสนอแนะการใช้ประโยชน์ที่ดิน พื้นที่ทางน้ำหลากเพื่อระบายน้ำในพื้นที่ชุมชนเมือง/อุตสาหกรรม (ถร.2)

พื้นที่ลำน้ำสายหลัก			พื้นที่ทางน้ำหลากเพื่อระบายน้ำในพื้นที่ชุมชนเมือง/อุตสาหกรรม (ถร.2)			รวม
			เห็นด้วย	ไม่เห็นด้วย	ไม่มีข้อคิดเห็น	
ลำน้ำสายหลัก	คลองสาหลัง	จำนวน	1	0	0	1
		ร้อยละ	100.0	0.0	0.0	100.0
	คลองวิจิก	จำนวน	2	0	0	2
		ร้อยละ	100.0	0.0	0.0	100.0
	คลองกระปริง	จำนวน	9	0	0	9
		ร้อยละ	100.0	0.0	0.0	100.0
	คลองกระละปีริง	จำนวน	22	0	0	22
		ร้อยละ	100.0	0.0	0.0	100.0
	คลองบางคาง	จำนวน	2	0	1	3
		ร้อยละ	66.7	0.0	33.3	100.0
	คลองบางกอย	จำนวน	12	0	0	12
		ร้อยละ	100.0	0.0	0.0	100.0
	คลองสองประหาน บางหลวง	จำนวน	2	0	0	2
		ร้อยละ	100.0	0.0	0.0	100.0
	แคไทยเหนือ	จำนวน	1	0	1	2
		ร้อยละ	50.0	0.0	50.0	100.0
	แคทหมูนาม	จำนวน	2	0	2	4
		ร้อยละ	50.0	0.0	50.0	100.0

ตารางที่ 8-10 ข้อเสนอแนะการใช้ประโยชน์ที่ดิน พื้นที่ทางน้ำหลากเพื่อระบายน้ำในพื้นที่ชุมชนเมือง/อุตสาหกรรม (ถร.2) (ต่อ)

พื้นที่ลำน้ำสายหลัก			พื้นที่ทางน้ำหลากเพื่อระบายน้ำในพื้นที่ชุมชนเมือง/อุตสาหกรรม (ถร.2)			รวม
			เห็นด้วย	ไม่เห็นด้วย	ไม่มีข้อคิดเห็น	
ลำน้ำสายหลัก	คลองประจันคาม	จำนวน	1	0	0	1
		ร้อยละ	100.0	0.0	0.0	100.0
	ห้วยยาง	จำนวน	28	3	0	31
		ร้อยละ	90.3	9.7	0.0	100.0
	แม่น้ำนครนายก	จำนวน	34	2	5	41
		ร้อยละ	82.9	4.9	12.2	100.0
	แม่น้ำบางปะกง	จำนวน	1	0	0	1
		ร้อยละ	100.0	0.0	0.0	100.0
	คลองเจ้าแรง	จำนวน	2	0	0	2
		ร้อยละ	100.0	0.0	0.0	100.0
	คลองหันนา	จำนวน	8	0	0	8
		ร้อยละ	100.0	0.0	0.0	100.0
	คลองอีอ่มแก้ว	จำนวน	5	0	0	5
		ร้อยละ	100.0	0.0	0.0	100.0
	คลองสีมัด	จำนวน	8	0	1	9
		ร้อยละ	88.9	0.0	11.1	100.0
	คลองกระบม	จำนวน	15	1	3	19
		ร้อยละ	78.9	5.3	15.8	100.0
	คลองหวาง	จำนวน	4	0	2	6
		ร้อยละ	66.7	0.0	33.3	100.0
	อื่น ๆ	จำนวน	1	0	0	1
		ร้อยละ	100.0	0.0	0.0	100.0
รวม		จำนวน	159	6	15	180
		ร้อยละ	88.3	3.3	8.3	100.0

8.2.4.3 พื้นที่น้ำนอง (น.)

ในภาพรวมผู้ตอบแบบสอบถามส่วนใหญ่ตามลำน้ำสายหลักเห็นด้วยกับข้อเสนอแนะการใช้ประโยชน์ที่ดิน ในพื้นที่น้ำนอง (น.) ร้อยละ 89.4 ดังแสดงในตารางที่ 8-11

ตารางที่ 8-11 ข้อเสนอแนะการใช้ประโยชน์ที่ดิน ในพื้นที่น้ำนอง (น.)

พื้นที่ลำน้ำสายหลัก			พื้นที่น้ำนอง (น.)			รวม
			เห็นด้วย	ไม่เห็นด้วย	ไม่มีข้อคิดเห็น	
ลำน้ำสายหลัก	คลองลาหลัก	จำนวน	1	0	0	1
		ร้อยละ	100.0	0.0	0.0	100.0
	คลองวังจิก	จำนวน	2	0	0	2
		ร้อยละ	100.0	0.0	0.0	100.0
	คลองพระปรง	จำนวน	9	0	0	9
		ร้อยละ	100.0	0.0	0.0	100.0
	คลองพระสะทึง	จำนวน	21	0	1	22
		ร้อยละ	95.5	0.0	4.5	100.0
	คลองบางคาง	จำนวน	3	0	0	3
		ร้อยละ	100.0	0.0	0.0	100.0
	คลองบางพอย	จำนวน	12	0	0	12
		ร้อยละ	100.0	0.0	0.0	100.0
	คลองรอประทานบางหลวง	จำนวน	2	0	0	2
		ร้อยละ	100.0	0.0	0.0	100.0
	แคไทยน	จำนวน	0	0	2	2
		ร้อยละ	0.0	0.0	100.0	100.0
	แคทุ่มนาน	จำนวน	2	0	2	4
		ร้อยละ	50.0	0.0	50.0	100.0
	คลองประจันตคาม	จำนวน	1	0	0	1
		ร้อยละ	100.0	0.0	0.0	100.0
	ห้วยยาง	จำนวน	27	4	0	31
		ร้อยละ	87.1	12.9	0.0	100.0
	แม่น้ำบางปะกง	จำนวน	38	0	3	41
		ร้อยละ	92.7	0.0	7.3	100.0
	แม่น้ำบางปะกง	จำนวน	1	0	0	1
		ร้อยละ	100.0	0.0	0.0	100.0
	คลองเจ้านรา	จำนวน	2	0	0	2
		ร้อยละ	100.0	0.0	0.0	100.0
	คลองเจ้าบาบา	จำนวน	8	0	0	8
		ร้อยละ	100.0	0.0	0.0	100.0
	คลองอัมพวัง	จำนวน	4	0	1	5
		ร้อยละ	80.0	0.0	20.0	100.0
	คลองสิงโต	จำนวน	8	1	0	9
		ร้อยละ	88.9	11.1	0.0	100.0
	คลองระบม	จำนวน	16	2	1	19
		ร้อยละ	84.2	10.5	5.3	100.0

ตารางที่ 8-11 ข้อเสนอแนะการใช้ประโยชน์ที่ดิน ในพื้นที่น้ำนอง (น.)(ต่อ)

พื้นที่ลำน้ำสายหลัก			พื้นที่น้ำนอง (น.)			รวม
			เห็นด้วย	ไม่เห็นด้วย	ไม่มีข้อคิดเห็น	
ลำน้ำสายหลัก	คลองหอง	จำนวน	4	0	2	6
		ร้อยละ	66.7	0.0	33.3	100.0
	อื่น ๆ	จำนวน	1	0	0	1
		ร้อยละ	100.0	0.0	0.0	100.0
รวม		จำนวน	161	7	12	180
		ร้อยละ	89.4	3.9	6.7	100.0

8.2.4.4 พื้นที่ลุ่มต่ำ (ล.)

ในภาพรวมผู้ตอบแบบสอบถามส่วนใหญ่ตามลำน้ำสายหลักเห็นด้วยกับข้อเสนอแนะการใช้ประโยชน์ที่ดิน ในพื้นที่ลุ่มต่ำ (ล.) ร้อยละ 89.4 ดังแสดงในตารางที่ 8-12

ตารางที่ 8-12 ข้อเสนอแนะการใช้ประโยชน์ที่ดิน ในพื้นที่ลุ่มต่ำ (ล.)

พื้นที่ลำน้ำสายหลัก			พื้นที่ลุ่มต่ำ (ล.)			รวม
			เห็นด้วย	ไม่เห็นด้วย	ไม่มีข้อคิดเห็น	
ลำน้ำสายหลัก	คลองลาหลัก	จำนวน	1	0	0	1
		ร้อยละ	100.0	0.0	0.0	100.0
	คลองวังจิก	จำนวน	2	0	0	2
		ร้อยละ	100.0	0.0	0.0	100.0
	คลองพระปรง	จำนวน	7	1	1	9
		ร้อยละ	77.8	11.1	11.1	100.0
	คลองพระสะทึง	จำนวน	21	0	1	22
		ร้อยละ	95.5	0.0	4.5	100.0
	คลองบางคาง	จำนวน	3	0	0	3
		ร้อยละ	100.0	0.0	0.0	100.0
	คลองบางพอย	จำนวน	12	0	0	12
		ร้อยละ	100.0	0.0	0.0	100.0
	คลองรอประทานบางหลวง	จำนวน	2	0	0	2
		ร้อยละ	100.0	0.0	0.0	100.0
	แคไทยน	จำนวน	1	0	1	2
		ร้อยละ	50.0	0.0	50.0	100.0
	แคทุ่มนาน	จำนวน	2	0	2	4
		ร้อยละ	50.0	0.0	50.0	100.0
	คลองประจันตคาม	จำนวน	1	0	0	1
		ร้อยละ	100.0	0.0	0.0	100.0
	ห้วยยาง	จำนวน	28	2	1	31
		ร้อยละ	90.3	6.5	3.2	100.0
	แม่น้ำนครนายก	จำนวน	39	1	1	41
		ร้อยละ	95.1	2.4	2.4	100.0

ตารางที่ 8-12 ข้อเสนอแนะการใช้ประโยชน์ที่ดิน ในพื้นที่ลุ่มต่ำ (ล.) (ต่อ)

พื้นที่ลำน้ำสายหลัก			พื้นที่ลุ่มต่ำ (ล.)			รวม
			เห็นด้วย	ไม่เห็นด้วย	ไม่มีข้อคิดเห็น	
	แม่น้ำบางปะกง	จำนวน	1	0	0	1
		ร้อยละ	100.0	0.0	0.0	100.0
	คลองเจ้านรา	จำนวน	2	0	0	2
		ร้อยละ	100.0	0.0	0.0	100.0
	คลองเจ้าบาบา	จำนวน	8	0	0	8
		ร้อยละ	100.0	0.0	0.0	100.0
	คลองอัมพวัง	จำนวน	4	0	1	5
		ร้อยละ	80.0	0.0	20.0	100.0
	คลองสิงโต	จำนวน	8	0	1	9
		ร้อยละ	88.9	0.0	11.1	100.0
	คลองระบม	จำนวน	16	1	2	19
		ร้อยละ	84.2	5.3	10.5	100.0
	คลองหอง	จำนวน	3	0	3	6
		ร้อยละ	50.0	0.0	50.0	100.0
	อื่น ๆ	จำนวน	1	0	0	1
		ร้อยละ	100.0	0.0	0.0	100.0
รวม		จำนวน	161	5	14	180
		ร้อยละ	89.4	2.8	7.8	100.0

8.2.4.5 ข้อคิดเห็นต่อร่างแผนที่/แผนผัง ลุ่มน้ำบางปะกง

ในภาพรวมผู้ตอบแบบสอบถามส่วนใหญ่ตามลำน้ำสายหลัก เห็นด้วยต่อร่างแผนที่/แผนผัง ลุ่มน้ำบางปะกง อยู่ในระดับมาก ยกเว้นผู้ตอบแบบสอบถามในลำน้ำสายหลักคลองวังจิก ที่เห็นด้วยต่อร่างแผนที่/แผนผัง ลุ่มน้ำบางปะกง อยู่ในระดับน้อยที่สุด ร้อยละ 87.5 ดังแสดงในตารางที่ 8-13

ตารางที่ 8-13 ข้อคิดเห็นต่อร่างแผนที่/แผนผัง ลุ่มน้ำบางปะกง

ลำดับสายหลัก	ข้อคิดเห็นต่อร่างแผนที่/แผนผัง ลุ่มน้ำบางปะกง														
	15-01	15-02	15-03	15-04	15-05	15-06	15-07	15-08	15-09	15-10	15-11	15-12	15-13	15-14	15-15
คลองบางพระ	มาก	มาก ที่สุด	มาก	มาก ที่สุด	มาก ที่สุด	มาก	มาก	มาก	มาก	ปานกลาง	มาก	มาก	มาก ที่สุด	มาก	มาก
คลองพระประทานบางหลวง	ปานกลาง	มาก	มาก ที่สุด	ปานกลาง	มาก	มาก	มาก	มาก ที่สุด	มาก	มาก	น้อย	น้อย	น้อย	น้อย	มาก
แคทุ่มนาน	มาก ที่สุด	ปานกลาง	ปานกลาง	มาก	น้อย	ปานกลาง	ปานกลาง	ปานกลาง	มาก	มาก	มาก	มาก	มาก	มาก	มาก
คลองประจันตคาม	มาก	มาก	มาก	มาก	น้อย	มาก	มาก	มาก	มาก	มาก	มาก	มาก	มาก	มาก	มาก
ห้วยยาง	มาก ที่สุด	มาก	มาก	มาก	น้อย	มาก	มาก	ปานกลาง	มาก	มาก ที่สุด	มาก	มาก	มาก ที่สุด	มาก ที่สุด	มาก ที่สุด
แม่น้ำบางปะกง	มาก	มาก	มาก	มาก	น้อย	มาก	มาก	มาก	มาก	มาก	มาก	มาก	มาก	มาก	มาก
แม่น้ำบางปะกง	มาก	มาก	มาก	มาก	น้อย	มาก	มาก	มาก	มาก	มาก	มาก	มาก	มาก	มาก	มาก
คลองเจ้านรา	มาก	มาก ที่สุด	มาก ที่สุด	มาก ที่สุด	น้อย	มาก	มาก	มาก	มาก	ปานกลาง	มาก	มาก ที่สุด	มาก	มาก	มาก ที่สุด
คลองเจ้าบาบา	มาก	ปานกลาง	ปานกลาง	ปานกลาง	น้อย	ปานกลาง	ปานกลาง	ปานกลาง	มาก	มาก	มาก	มาก	มาก	มาก	มาก
คลองอัมพวัง	มาก	มาก ที่สุด	มาก ที่สุด	มาก ที่สุด	มาก ที่สุด	มาก ที่สุด	มาก ที่สุด	มาก ที่สุด	มาก ที่สุด	มาก ที่สุด	มาก ที่สุด	มาก ที่สุด	มาก ที่สุด	มาก ที่สุด	มาก ที่สุด
คลองสิงโต	มาก	มาก	มาก	ปานกลาง	น้อย	ปานกลาง	ปานกลาง	ปานกลาง	ปานกลาง	ปานกลาง	ปานกลาง	ปานกลาง	ปานกลาง	ปานกลาง	ปานกลาง
คลองหอง	มาก	มาก	มาก	มาก	น้อย	มาก	มาก	มาก	มาก	มาก	มาก	มาก	มาก	มาก	มาก
อื่น ๆ	มาก	มาก	มาก	มาก	น้อย	มาก	ปานกลาง	มาก	มาก	ปานกลาง	มาก	ปานกลาง	มาก	มาก	มาก
รวมเฉลี่ย	มาก	มาก	มาก	มาก	น้อย	มาก	มาก	มาก	มาก	มาก	มาก	มาก	มาก	มาก	มาก

ตารางที่ 8-13 ข้อคิดเห็นต่อร่างแผนที่/แผนผัง ลุ่มน้ำบางปะกง (ต่อ)

ลำดับสายหลัก	ข้อคิดเห็นต่อร่างแผนที่/แผนผัง ลุ่มน้ำบางปะกง														
	15-01	15-02	15-03	15-04	15-05	15-06	15-07	15-08	15-09	15-10	15-11	15-12	15-13	15-14	15-15
คลองบางพระ	มาก	มาก	มาก	มาก	มาก	มาก	มาก	มาก	มาก	มาก	มาก	มาก	มาก ที่สุด	มาก ที่สุด	มาก ที่สุด
คลองวังจิก	น้อย ที่สุด	น้อย ที่สุด	น้อย ที่สุด	น้อย ที่สุด	น้อย ที่สุด	น้อย ที่สุด	น้อย	น้อย	น้อย	น้อย	น้อย	น้อย	น้อย	น้อย	น้อย
คลองพระประทาน	มาก	มาก	มาก	มาก	มาก	มาก	มาก	มาก	มาก	มาก	มาก	มาก	มาก	มาก	มาก
คลองพระสะทึง	มาก	มาก	มาก	มาก	มาก	มาก	มาก	มาก	มาก	มาก	มาก	มาก	มาก	มาก	มาก
คลองบางคาง	มาก	มาก	ปานกลาง	มาก ที่สุด	ปานกลาง	ปานกลาง	ปานกลาง	ปานกลาง	ปานกลาง	น้อย	ปานกลาง	ปานกลาง	ปานกลาง	ปานกลาง	ปานกลาง
คลองบางพอย	มาก	มาก	ปานกลาง	มาก ที่สุด	ปานกลาง	ปานกลาง	ปานกลาง	ปานกลาง	ปานกลาง	น้อย	ปานกลาง	ปานกลาง	ปานกลาง	ปานกลาง	ปานกลาง

8.2.4.6 ระดับน้ำต่ำสุดช่วงฤดูแล้งในแหล่งน้ำที่ใช้ประโยชน์

จากผู้ตอบแบบสอบถาม พบว่าระดับน้ำต่ำสุดช่วงฤดูแล้งในแหล่งน้ำที่ใช้ประโยชน์ อยู่ในช่วง 2.00-6.50 เมตร โดยเฉลี่ยภาพรวมระดับน้ำต่ำสุดช่วงฤดูแล้ง เท่ากับ 2.96 เมตร ดังแสดงในตารางที่ 8-14

ตารางที่ 8-14 ระดับน้ำต่ำสุดช่วงฤดูแล้งในแหล่งน้ำที่ใช้ประโยชน์ของลำน้ำสายหลัก

ลำน้ำสายหลัก	ระดับน้ำต่ำสุดช่วงฤดูแล้งในแหล่งน้ำที่ใช้ประโยชน์ (เมตร)
คลองลาหลัก	2.00
คลองวังจิก	6.5
คลองพระปรง	2.72
คลองพระสะทึง	2.77
คลองบางคาง	4.00
คลองบางพอย	2.41
คลองรอประทานบางหลวง	1.25
แคทุ่มนาน	4.00
คลองประจันตคาม	2.5
ห้วยยาง	2.00
แม่น้ำนครนายก	3.27
แม่น้ำบางปะกง	3.03
ห้วยไคร้	6.00
คลองเจ้านรา	3.00
คลองบ้านนา	2.67
คลองอัมพวัง	3.20
คลองสิงโต	2.66
คลองหอง	2.91
อื่น ๆ	2.16
รวมเฉลี่ย	2.96

8.3. ความคิดเห็นต่อการจัดประชุมฯน้ำ ครั้งที่ 3

8.3.1 ความรู้ ความเข้าใจจากการได้รับข้อมูลโครงการ

ในการรวมระดับความรู้ ความเข้าใจจากการได้รับข้อมูลโครงการของผู้ตอบแบบสอบถาม ส่วนใหญ่อยู่ในระดับมาก ยกเว้นด้านขอบเขตการศึกษา อยู่ในระดับปานกลาง แต่พิจารณาในแต่ละเวที จะพบว่าเวทีที่ 4 จังหวัดจะเห็นชาว มีผู้มีความคิดเห็นในทุกด้าน อยู่ในระดับปานกลางดังแสดงในตารางที่ 8-15

ตารางที่ 8-15 ความรู้ ความเข้าใจจากการได้รับข้อมูลโครงการ

เวทีที่	ระดับความรู้ ความเข้าใจจากการได้รับข้อมูลโครงการ							
	ความเป็นมาและวัตถุประสงค์ของโครงการ	ขอบเขตการศึกษา	แผนการดำเนินงานและผลประโยชน์ที่จะได้รับ	หลักการและแนวคิดในการจัดทำผังน้ำ	การศึกษาพื้นที่ตัวอย่าง 5 กรณี	การเสนอแนะการใช้ประโยชน์ที่ดินในเขตพื้นที่	การกำหนดขอบเขตพื้นที่	การดำเนินงานด้านการมีส่วนร่วมของประชาชน
1	ปานกลาง	ปานกลาง	มาก	มาก	ปานกลาง	มาก	มาก	ปานกลาง
2	มาก	ปานกลาง	มาก	มาก	มาก	มาก	มาก	มาก
3	มาก	มาก	มาก	มาก	มาก	มาก	มาก	มาก
4	ปานกลาง	ปานกลาง	ปานกลาง	ปานกลาง	ปานกลาง	ปานกลาง	ปานกลาง	ปานกลาง
5	ปานกลาง	ปานกลาง	มาก	มาก	ปานกลาง	มาก	มาก	มาก
รวม	มาก	ปานกลาง	มาก	มาก	มาก	มาก	มาก	มาก

8.3.2 ความสนใจในข้อมูลข่าวสารจากการศึกษาของโครงการ

ภาพรวมทั้ง 5 เวทีการรับฟังความคิดเห็น พบว่า ผู้ตอบแบบสอบถามมีความสนใจในข้อมูลข่าวสารจากการศึกษาของโครงการภายหลังจากการประชุม อันดับแรกด้านประโยชน์ที่จะได้รับจากการมีโครงการนี้ มีร้อยละ 42.2 อันดับสองด้านข้อมูลกิจกรรมการมีส่วนร่วมและรับฟังความคิดเห็น มีร้อยละ 25.0 ดังแสดงในตารางที่ 8-16

ตารางที่ 8-16 ความสนใจในข้อมูลข่าวสารจากการศึกษาของโครงการ

เวทีที่จัดรับฟังความคิดเห็น		ความสนใจในข้อมูลข่าวสารจากการศึกษาของโครงการ				รวม
		รูปข้อมูลที่ใช้ในการศึกษา	ข้อมูลประโยชน์ที่ได้รับจากการมีโครงการ	ข้อมูลผลกระทบที่เกิดจากการพัฒนาโครงการ	ข้อมูลกิจกรรมการมีส่วนร่วมและรับฟังความคิดเห็น	
เวทีที่	1	จำนวน	6	14	8	11	39
		ร้อยละ	15.4	35.9	20.5	28.2	100.0
	2	จำนวน	4	9	8	12	33
		ร้อยละ	12.1	27.3	24.2	36.4	100.0
	3	จำนวน	7	27	6	9	49
		ร้อยละ	14.3	55.1	12.2	18.4	100.0
	4	จำนวน	5	15	9	5	34
		ร้อยละ	14.7	44.1	26.5	14.7	100.0
	5	จำนวน	2	11	4	8	25
		ร้อยละ	8.0	44.0	16.0	32.0	100.0
ภาพรวม		จำนวน	24	76	35	45	180
		ร้อยละ	13.3	42.2	19.4	25.0	100.0

8.3.3 วิธีการที่เหมาะสมในการได้รับข้อมูลโครงการ และการจัดประชุมฝังน้ำ ครั้งที่ 3

ภาพรวมทั้ง 5 เวทีการรับฟังความคิดเห็น พบว่า ผู้ตอบแบบสอบถามได้รับข้อมูลโครงการ และการจัดประชุมครั้งที่ 3 อันดับหนึ่งจากแจ้งข่าวผ่านโทรเรียลเมือง เช่น เว็บไซต์ ไลน์ เฟสบุ๊ค มีร้อยละ 33.9 อันดับสองจากการส่งจดหมายแจ้งข่าวสารโครงการโดยตรง และการจัดประชุม/สัมมนา มีประมาณร้อยละ 16.7 และร้อยละ 16.1 ตามลำดับ ดังแสดงในตารางที่ 8-17

ตารางที่ 8-17 วิธีการที่เหมาะสมในการได้รับข้อมูลโครงการ และการจัดประชุมฝังน้ำ

เวทีที่			วิธีการที่เหมาะสมในการได้รับข้อมูลโครงการ							รวม
			ส่งจดหมายแจ้งข่าวสารโครงการโดยตรง	ติดประกาศตามหน่วยงานราชการ/ท้องถิ่น	แจ้งผ่านผู้นำชุมชน	การจัดประชุม/สัมมนา	วิทยุชุมชน/หอกระจายข่าวหมู่บ้าน	เว็บเจ้าหน้าที่เจ้าบ้านที่แจ้งในพื้นที่	แจ้งข่าวผ่านโทรศัพท์ มีเพียงเจ้าบ้านที่ไม่มีโทรศัพท์	
เวทีที่	1	จำนวน	5	6	2	3	3	8	12	39
		ร้อยละ	12.8	15.4	5.1	7.7	7.7	20.5	30.8	100.0
	2	จำนวน	3	0	5	5	1	8	11	33
		ร้อยละ	9.1	0.0	15.2	15.2	3.0	24.2	33.3	100.0
	3	จำนวน	17	0	8	9	2	4	9	49
		ร้อยละ	34.7	0.0	16.3	18.4	4.1	8.2	18.4	100.0
	4	จำนวน	3	0	3	9	0	7	12	34
		ร้อยละ	8.8	0.0	8.8	26.5	0.0	20.6	35.3	100.0
	5	จำนวน	2	0	1	3	0	2	17	25
		ร้อยละ	8.0	0.0	4.0	12.0	0.0	8.0	68.0	100.0
ภาพรวม		จำนวน	30	6	19	29	6	29	61	180
		ร้อยละ	16.7	3.3	10.6	16.1	3.3	16.1	33.9	100.0

8.3.4 การประเมินความพึงพอใจต่อการจัดประชุมรับฟังความคิดเห็น

ในการประเมินความพึงพอใจต่อการจัดประชุมรับฟังความคิดเห็น ในทุกเวทีทั้ง 5 เวที อยู่ในระดับความพึงพอใจมาก ยกเว้นสำหรับเวทีที่ 1 ด้านความเหมาะสมของสถานที่ประชุม มีความพึงพอใจอยู่ระดับปานกลาง ดังแสดงในตารางที่ 8-18

ตารางที่ 8-18 การประเมินความพึงพอใจต่อการจัดประชุมรับฟังความคิดเห็น

เวทีที่	ระดับความรู้ ความเข้าใจจากการได้รับข้อมูลโครงการ									
	การประชาสัมพันธ์และการแจ้งเชิญประชุม	เอกสารประกอบการประชุม	รูปแบบและวิธีการนำเสนอข้อมูลโครงการ	การบรรยายของวิทยากรในภาพรวม	ความเหมาะสมของเวลาที่นำเสนอข้อมูลในภาพรวม	ช่วงเวลาในการประชุม	การเปิดโอกาสให้ผู้เข้าร่วมประชุมมีส่วนร่วมแสดงความคิดเห็น	การตอบข้อซักถามของที่ปรึกษา	ความเหมาะสมของสถานที่ประชุม	การดำเนินความสะอาดตลอด (เช่น การจัดเก็บ การกวาดเป็นต้น)
1	มาก	มาก	มาก	มาก	มาก	มาก	มาก	มาก	ปานกลาง	มาก
2	มาก	มาก	มาก	มาก	มาก	มาก	มาก	มาก	มาก	มาก
3	มาก	มาก	มาก	มาก	มาก	มาก	มาก	มาก	มาก	มาก
4	มาก	มาก	มาก	มาก	มาก	มาก	มาก	มาก	มาก	มาก
5	มาก	มาก	มาก	มาก	มาก	มาก	มาก	มาก	มาก	มาก
รวม	มาก	มาก	มาก	มาก	มาก	มาก	มาก	มาก	มาก	มาก

9. การประชาสัมพันธ์ภายหลังจากการจัดประชุม

ภายหลังการจัดประชุมฝังน้ำครั้งที่ 3 กลุ่มบริษัทที่ปรึกษาและหน่วยงานที่เกี่ยวข้องได้ดำเนินการประชาสัมพันธ์ผ่านช่องทางการสื่อสารต่าง ๆ ดังนี้

1) เว็บไซต์โครงการ (www.watercharbangpakong.onwr.go.th)
2) เฟซบุ๊คโครงการ (www.facebook.com/โครงการจัดทำผังน้ำ-ลุ่มน้ำบางปะกง)
3) เฟซบุ๊คสำนักงานทรัพยากรน้ำแห่งชาติ (https://www.facebook.com/onwrnews)

10. การแสดงความคิดเห็นเพิ่มเติมผ่านช่องทางรับฟังความคิดเห็น

ภายหลังการจัดประชุมฝังน้ำครั้งที่ 3 กลุ่มบริษัทที่ปรึกษาได้เปิดโอกาสให้ผู้มีส่วนได้ส่วนเสีย และประชาชนผู้สนใจร่วมแสดงความคิดเห็น และข้อเสนอแนะเพิ่มเติมเกี่ยวกับโครงการ ภายในระยะเวลา 15 วัน หมดเขตวันที่ 14 ข้อคิดเห็นที่เกี่ยวข้องเพิ่มเติม ช่องทางการรับฟังความคิดเห็น ได้แก่

1) บริษัท คอนซัลแทนท์ ออฟ เทคโนโลยี จำกัด 39 ซอยลาดพร้าว 124 ถนนลาดพร้าว แขวงสะพานสอง เขตวังทองหลาง กรุงเทพฯ 10310 โทร. 0-2934-3233-47 โทรสาร. 0-2934-3248 E-Mail: cot@cot.co.th www.cot.co.th
2) บริษัท ดีไว พลัส จำกัด 343/42 ถนนลองจำเรียก แขวงบางจักรี เขตบึงกุ่ม กรุงเทพฯ 10240 โทร. 0-2943-9452 โทรสาร. 0-2105-3408 E-Mail: dewplus.dewl@gmail.com
3) บริษัท เซ้าท์ อีสท์เอเชียเทคโนโลยี จำกัด 281 ซอยพาณิชอนันต์ ถนนสุขุมวิท 71 แขวงคลองตันเหนือ เขตวัฒนา กรุงเทพฯ 10110 โทร. 0-2713-3888 โทรสาร. 0-2713-3889 E-Mail: seatec@seatec.co.th
4) จดหมายอิเล็กทรอนิกส์ (E-mail) ผ่านช่องทาง e-mail: watercharbangpakong@gmail.com
5) ผู้ประสานงานโครงการ นางสาวศริน ประภา ดาวรี โทรศัพท์ 0-2934-3233-47 ต่อ 114 โทรสาร 0-2934-3248 โทร. 0-8967-05750 หรือ Line QR CODE ดังรูปที่ 15
6) LINE Official Account ผ่านช่องทาง ผังน้ำลุ่มน้ำบางปะกง หรือ QR CODE รูปที่ 10-1
7) ผ่านเว็บไซต์โครงการ (http://watercharbangpakong.onwr.go.th) หรือ QR CODE รูปที่ 10-1

LINE ผู้ประสานงานโครงการ | LINE Official Account | เว็บไซต์โครงการ

รูปที่ 10-1 QR CODE ช่องทางการติดต่อสื่อสารกับโครงการ

ภาคผนวก ฉ.4

สรุปผลการจัดประชุมผังน้ำครั้งที่ 4


โครงการจัดทำผังน้ำ ลุ่มน้ำบางปะกง
สรุปผลการประชุมผังน้ำ ครั้งที่ 4
(การประชุมปัจฉิมนิเทศ)
SEATEC
มกราคม 2565

โครงการจัดทำผังน้ำลุ่มน้ำบางปะกง
สรุปผลการจัดประชุมผังน้ำครั้งที่ 4 (การประชุมปัจฉิมนิเทศ)

สารบัญ

		หน้า
สารบัญ		ก
สารบัญตาราง		ง
สารบัญรูป		ค
1	บทนำ	1
2	วัตถุประสงค์ของการจัดประชุมผังน้ำ ครั้งที่ 4	2
3	รูปแบบและกำหนดการจัดประชุมผังน้ำครั้งที่ 4	2
	3.1 รูปแบบการจัดประชุม	2
	3.2 กำหนดการจัดประชุม	2
4	พื้นที่เป้าหมายและกลุ่มเป้าหมาย	2
	4.1 พื้นที่เป้าหมาย	3
	4.2 กลุ่มเป้าหมาย	4
5	การแจ้งกำหนดการจัดประชุม ช่องทางการสื่อสาร และการเปิดเผยข้อมูลข่าวสารโครงการ	4
6	สื่อประกอบการประชุม	5
7	ผลการจัดประชุมผังน้ำครั้งที่	6
	7.1 จำนวนผู้เข้าร่วมประชุม	6
	7.2 การดำเนินงานจัดประชุมผังน้ำครั้งที่ 4	11
	7.3 สรุปประเด็นข้อคิดเห็นและข้อเสนอแนะของผู้เข้าร่วมประชุม	12
8	ผลการวิเคราะห์แบบสอบถามจากการรับฟังความคิดเห็นของประชาชน การจัดทำผังน้ำ ครั้งที่ 4	33
	8.1 ข้อมูลพื้นฐานของผู้ตอบแบบสอบถาม	33
	8.2 ความคิดเห็นที่มีต่อการดำเนินโครงการจัดทำผังน้ำ ลุ่มน้ำบางปะกง	39
	8.2 ข้อคิดเห็นที่มีต่อ "ผังน้ำ และรายการประกอบผังน้ำ ลุ่มน้ำบางปะกง" ซึ่งได้ปรับปรุงภายหลังจากการประชุมเพื่อรับฟังความคิดเห็นและการมีส่วนร่วมในการประชุมผังน้ำครั้งที่ 2 และ 3	35

สารบัญ (ต่อ)

	8.3 ความคิดเห็นที่มีต่อการเสนอแนะการใช้ประโยชน์ที่ดินในเขตผังน้ำ "ผังน้ำ ลุ่มน้ำบางปะกง"	36
	8.4 ความคิดเห็นต่อเกณฑ์การเตือนภัยแล้ง ของลุ่มน้ำบางปะกง ที่พิจารณาจากปริมาณน้ำในลำน้ำเป็นตัวบ่งชี้ในการเตือนภัยแล้ง	37
	8.5 ข้อเสนอแนะต่อระยะเวลาที่เหมาะสมในการแจ้งเตือนภัยล่วงหน้า และช่องทางการเตือน	38
	8.6 ข้อคิดเห็นที่มีต่อ "คู่มือการใช้ผังน้ำ ลุ่มน้ำบางปะกง"	41
	8.7 ความคิดเห็นต่อการจัดการประชุม	42
9	การประชาสัมพันธ์ภายหลังจากการจัดประชุม	44
10	การแสดงความคิดเห็นเพิ่มเติมผ่านช่องทางรับฟังความคิดเห็น	44

สารบัญตาราง

ตารางที่		หน้า
7-1	สรุปจำนวนผู้เข้าร่วมประชุม	7
7-2	สรุปประเด็นความคิดเห็น และข้อเสนอแนะต่อโครงการ เวทีที่ 1 (สระแก้ว) :วันจันทร์ที่ 20 ธันวาคม 2564	13
7-3	สรุปประเด็นความคิดเห็น และข้อเสนอแนะต่อโครงการ เวทีที่ 2 (ปราจีนบุรี) :วันอังคารที่ 21 ธันวาคม 2564	16
7-4	สรุปประเด็นความคิดเห็น และข้อเสนอแนะต่อโครงการ เวทีที่ 3 (นครนายก) : วันพุธที่ 22 ธันวาคม 2564	20
7-5	สรุปประเด็นความคิดเห็น และข้อเสนอแนะต่อโครงการ เวทีที่ 4 (ฉะเชิงเทรา) : วันพฤหัสบดีที่ 23 ธันวาคม 2564 ช่วงเช้า	26
7-6	สรุปประเด็นความคิดเห็น และข้อเสนอแนะต่อโครงการ เวทีที่ 5 (ชลบุรี) : วันพฤหัสบดีที่ 23 ธันวาคม 2564 ช่วงบ่าย	30
8-1	เพศของผู้ตอบแบบสอบถาม	32
8-2	การศึกษาของผู้ตอบแบบสอบถาม	33
8-3	ตำแหน่ง/สถานภาพทางสังคมของผู้ตอบแบบสอบถาม	34
8-4	ข้อคิดเห็นที่มีต่อ "ผังน้ำ และรายการประกอบผังน้ำ ลุ่มน้ำบางปะกง"	35
8-5	ความคิดเห็นที่มีต่อการเสนอแนะการใช้ประโยชน์ที่ดินในเขตผังน้ำ "ผังน้ำ ลุ่มน้ำบางปะกง"	36
8-6	ความคิดเห็นต่อเกณฑ์การเตือนภัยแล้ง ของลุ่มน้ำบางปะกง ที่พิจารณาจากปริมาณน้ำในลำน้ำเป็นตัวบ่งชี้ในการเตือนภัยแล้ง	37
8-7	ระยะเวลาที่เหมาะสมในการแจ้งเตือนล่วงหน้าก่อนเกิดภัยพิบัติ	38
8-8	ช่องทางเตือนภัย	39
8-9	ช่องทางที่ใช้ติดตามสถานการณ์น้ำเป็นประจำ	40
8-10	ข้อคิดเห็นที่มีต่อ "คู่มือการใช้ผังน้ำ ลุ่มน้ำบางปะกง"	41
8-11	ความเพียงพอต่อการได้รับข้อมูลข่าวสารการจัดทำผังน้ำ และผลการศึกษาของโครงการ	42
8-18	การประเมินความพึงพอใจต่อการจัดประชุมรับฟังความคิดเห็น	42

สารบัญรูป

รูปที่		หน้า
5-1	การประชาสัมพันธ์ผ่านสื่อออนไลน์	5
7-1	บรรยากาศการจัดประชุมผังน้ำครั้งที่ 4	7
10-1	QR CODE ช่องทางการติดต่อสื่อสารกับโครงการ	43

โครงการจัดทำผังน้ำลุ่มน้ำบางปะกง
สรุปผลการจัดประชุมผังน้ำครั้งที่ 4 (การประชุมปัจฉิมนิเทศ)

1. บทนำ

การมีส่วนร่วมในการบริหารทรัพยากรน้ำ ตามเจตนารมณ์แห่งพระราชบัญญัติทรัพยากรน้ำ พ.ศ. 2561 มุ่งมั่นให้เกิดการบูรณาการเกี่ยวกับการจัดสรร การใช้ การพัฒนา การบริหารจัดการ การบำรุงรักษา การฟื้นฟู การอนุรักษ์ทรัพยากรน้ำ และสิทธิในน้ำ เพื่อให้ทุกหน่วยงานที่เกี่ยวข้อง สามารถบริหารทรัพยากรน้ำให้มีความประสานสอดคล้องกันในทุกมิติอย่างสมดุลและยั่งยืน รวมทั้ง วางหลักเกณฑ์ในการทำประกันสิทธิขั้นพื้นฐานของประชาชนในการเข้าถึงทรัพยากรน้ำสาธารณะ ตลอดจนจัดให้มีองค์กรบริหารจัดการทรัพยากรน้ำทั้งในระดับชาติ ระดับลุ่มน้ำ และระดับองค์กรผู้ใช้น้ำ ซึ่งละเอียดการมีส่วนร่วมของประชาชน เพื่อร่วมกันบริหารทรัพยากรน้ำอย่างมีประสิทธิภาพ และประสิทธิผล

"การมีส่วนร่วมของประชาชน" หมายถึงการที่ประชาชนเข้าไปร่วมกิจกรรมอย่างใดอย่างหนึ่งเพื่อผลประโยชน์ของประชาชนโดยส่วนรวมอย่างแท้จริง ทั้งนี้ ต้องอยู่บนพื้นฐานของการที่ประชาชนจะต้องมีอิสระในการคิด มีความรู้ความสามารถในการกระทำและมีความเต็มใจที่จะเข้าร่วม กิจกรรมนั้น ๆ โดยที่การมีส่วนร่วมของประชาชนจะต้องมีลักษณะการเข้าร่วมอย่างครบวงจร ตั้งแต่ต้นจนถึงที่สุด กล่าวคือ เริ่มตั้งแต่การเกิดจิตสำนึกในตนเองและถือเป็นภาระหน้าที่ของตน ร่วมคิด ร่วมกันวางแผน ร่วมดำเนินการ ร่วมกันติดตาม ประเมินผลร่วมรับผลประโยชน์

ทั้งนี้ที่บริษัทได้ดำเนินการตามระเบียบสำนักนายกรัฐมนตรีว่าด้วยการรับฟังความคิดเห็นของประชาชน พ.ศ. 2548 เพื่อให้การดำเนินงานโครงการสอดคล้องตามบทบัญญัติของกฎหมาย รวมทั้งระเบียบและข้อปฏิบัติอื่นๆ ที่เกี่ยวข้องประชาชนให้การยอมรับและโครงการสามารถดำเนินงานได้ตามเป้าหมายที่กำหนด ร่วมกับการกำหนดกลุ่มเป้าหมายตามพระราชบัญญัติทรัพยากรน้ำ พ.ศ. 2561 หมวด 3 องค์กรบริหารจัดการทรัพยากรน้ำ ส่วนที่ 1 คณะกรรมการทรัพยากรน้ำแห่งชาติ มาตรา 23 (12) ปฏิบัติการอื่นใดตามที่กำหนดในพระราชบัญญัตินี้ หรือตามที่ กนช. มอบหมาย การจัดทำผังน้ำตาม (3) ต้องจัดให้มีรายการประกอบผังน้ำเพื่ออธิบายวัตถุประสงค์ของผังน้ำและรายละเอียดที่ปรากฏอยู่ในผังน้ำ และตามประกาศคณะกรรมการทรัพยากรน้ำแห่งชาติเรื่อง หลักเกณฑ์และวิธีการรับฟังความคิดเห็นในการจัดทำนโยบายและแผนแม่บทเกี่ยวกับการบริหารทรัพยากรน้ำ พ.ศ. 2564

ดังนั้นการดำเนินงานโครงการด้านประชาสัมพันธ์และการมีส่วนร่วมของประชาชนในครั้งนี้เป็นการจัดประชุมผังน้ำครั้งที่ 4 (ประชุมปัจฉิมนิเทศ) หลังจากที่ได้มีการจัดประชุมผังน้ำมาแล้ว 3 ครั้ง เพื่อชี้แจงผังน้ำและข้อเสนอแนะการใช้ประโยชน์ที่ดิน ข้อมูลรายละเอียดของโครงการให้กลุ่มเป้าหมายที่เกี่ยวข้องร่วมตรวจสอบความถูกต้องและสมบูรณ์ของข้อมูล และเป็นการเตรียมความพร้อมในด้านการใช้ประโยชน์ที่ดินในระบบทางน้ำของผังน้ำ

2. วัตถุประสงค์ของการจัดประชุมผังน้ำครั้งที่ 4

1) เพื่อให้ผู้มีส่วนได้ส่วนเสียในพื้นที่ร่วมตรวจสอบความถูกต้องและความสมบูรณ์ของข้อมูล

2) เพื่อให้ผู้มีส่วนได้ส่วนเสียในพื้นที่ผังน้ำมีการเตรียมความพร้อมในด้านการใช้ประโยชน์ที่ดินในระบบทางน้ำของผังน้ำ เพื่อช่วยลดความเสียหายของชีวิตและทรัพย์สินจากภาวะน้ำท่วม

3) เพื่อชี้แจงผังน้ำและข้อเสนอแนะการใช้ประโยชน์ที่ดินแก่หน่วยงานผู้มีอำนาจอนุญาตใช้ประโยชน์ที่ดินในพื้นที่ลุ่มน้ำ

3. รูปแบบและกำหนดการจัดประชุมน้ำครั้งที่ 4

3.1 รูปแบบการจัดประชุม

การดำเนินการจัดประชุมผังน้ำครั้งที่ 4 (การประชุมปัจฉิมนิเทศ) โครงการจัดทำผังน้ำลุ่มน้ำบางปะกง จัดขึ้นระหว่างวันที่ 20-23 ธันวาคม พ.ศ. 2565 เวลา 08.30-16.30 น. ดังนี้

- เวทีที่ 1 วันจันทร์ที่ 20 ธันวาคม 2564 เวลา 08.30-12.30 น. ณ หอประชุมที่ว่าการอำเภอเมืองสระแก้ว จังหวัดสระแก้ว
- เวทีที่ 2 อังคารที่ 21 ธันวาคม 2564 เวลา 08.30-12.30 น. ณ ห้องประชุม The Garden Hall เดอะ การ์เดน 304 (The Garden 304) อำเภอศรีมหาโพธิ จังหวัดปราจีนบุรี
- เวทีที่ 3 วันพุธที่ 22 ธันวาคม 2564 เวลา 08.30-12.30 น. ณ ห้องประชุมกนวรรณ โรงแรมจันทรา อำเภอเมืองนครนายก จังหวัดนครนายก
- เวทีที่ 4 วันพฤหัสบดี 23 ธันวาคม 2564 เวลา 08.30-12.30 น. ณ ห้องประชุมขลธี 1 โรงแรมจันทารา เวลเนส รีสอร์ท แอนด์ โซเด็ล อำเภอเมืองฉะเชิงเทรา จังหวัดฉะเชิงเทรา
- วันพฤหัสบดีที่ 23 ธันวาคม 2564 เวลา 13.30-16.30 น. ณ ศาลาประชาคม ชั้น 2 ที่ว่าการอำเภอหนัสนิคม จังหวัดชลบุรี

3.2 กำหนดการจัดประชุม

3.2.1 กำหนดการประชุม เวทที่ 1-4 ในวันที่ 20-23 ธันวาคม 2564 เวลา 08.30-12.30 น. (ช่วงเช้า)

08.30-09.30 ลงทะเบียนและรับเอกสาร

09.00-09.10 พิธีเปิดการประชุมผังน้ำครั้งที่ 4

- **กล่าวรายงาน โดย**

เวทีที่ 1 นางสาวนันทวัน สุวรรณสถิต/สทนช.

เวทีที่ 2 นางสาวนันทวัน สุวรรณสถิต/สทนช.

เวทีที่ 3 นายสมเกียรติ อภิพัฒนวิศว์/สทนช.

เวทีที่ 4 นายสมเกียรติ อภิพัฒนวิศว์/สทนช.

- **กล่าวเปิดการประชุม โดย**

เวทีที่ 1 นายธีระชัย ลิ้มประสิทธิศักดิ์/วองผู้ว่าราชการจังหวัดสระแก้ว

เวทีที่ 2 นายชัยวรรณ นิยม/นายอำเภอศรีมหาโพธิ

เวทีที่ 3 นายอุดมเขต ราษฎร์บุ้ย/รองผู้ว่าราชการจังหวัดนครนายก

เวทีที่ 4 นายพูลทรัพย์ สมบูรณ์ปัญญา/รองผู้ว่าราชการจังหวัดฉะเชิงเทรา

09.10-10.00 บรรยาย/นำเสนอผลการศึกษาผังน้ำ ลุ่มน้ำบางปะกงนำเสนอแนวทางใช้ประโยชน์ที่ดินในระบบทางน้ำของผังน้ำเพื่อลดผลกระทบต่อประชาชน โดย กลุ่มบริษัทที่บริษัท

10-00-12.00 กระบวนการสนทนากลุ่มการจัดทำผังน้ำระดับตำบล ตามแนวเส้นทางน้ำหลักและระบบ ทางน้ำของผังน้ำ ลุ่มน้ำบางปะกง

12.00-12.30 สรุปการประชุมและปิดการประชุม

3.2.2 กำหนดการประชุม เวทที่ 5 ในวันที่ 23 ธันวาคม 2564 เวลา 08.30-12.30 น. (ช่วงบ่าย)

13.30-14.00 ลงทะเบียนและรับเอกสาร

14.00-14.10 พิธีเปิดการประชุมผังน้ำครั้งที่ 4

- **กล่าวรายงาน โดย**

เวทีที่ 5 นายสมเกียรติ อภิพัฒนวิศว์/สทนช.

- **กล่าวเปิดการประชุม โดย**

เวทีที่ 5 นางอาภรณ์ ใหม่มงคล/นายอำเภอหนัสนิคม

14.10-15.00 บรรยาย/นำเสนอผลการศึกษาผังน้ำ ลุ่มน้ำบางปะกงนำเสนอแนวทางใช้ประโยชน์ที่ดินในระบบทางน้ำของผังน้ำเพื่อลดผลกระทบต่อประชาชน โดย กลุ่มบริษัทที่บริษัท

15.00-16.00 กระบวนการสนทนากลุ่มการจัดทำผังน้ำระดับตำบล ตามแนวเส้นทางน้ำหลักและระบบ ทางน้ำของผังน้ำ ลุ่มน้ำบางปะกง

16.00-16.30 สรุปการประชุมและปิดการประชุม

4. พื้นที่เป้าหมายและกลุ่มเป้าหมาย

4.1 พื้นที่เป้าหมาย

ในการประชุมผังน้ำครั้งที่ 4 เป็นการประชุมปัจฉิมนิเทศโครงการ โดยแบ่งการประชุมออกเป็น 5 เวที ครอบคลุมจังหวัดและกลุ่มจังหวัด ดังนี้

1) กลุ่มจังหวัดภาคตะวันออก 1 ประกอบด้วย จังหวัดชลบุรี และจังหวัดฉะเชิงเทรา

2) กลุ่มจังหวัดภาคตะวันออก 2 ประกอบด้วย จังหวัดนครนายก จังหวัดปราจีนบุรี จังหวัดสระแก้ว และจังหวัดจันทบุรี

3) กลุ่มจังหวัดภาคตะวันออกเฉียงเหนือตอนล่าง 1 ประกอบด้วย จังหวัดนครราชสีมา

4) กลุ่มจังหวัดภาคกลางตอนบน ประกอบด้วย จังหวัดสระบุรี

5) กลุ่มจังหวัดภาคตะวันออกและปริมณฑล ประกอบด้วย จังหวัดสมุทรปราการ และจังหวัดปทุมธานี

4.2 กลุ่มเป้าหมาย

ในการประชุมผังน้ำครั้งที่ 4 ได้กำหนดกลุ่มเป้าหมายที่เกี่ยวข้องกับการบริหารทรัพยากรน้ำตามพระราชบัญญัติทรัพยากรน้ำ พ.ศ. 2561 หมวด 3 องค์กรบริหารจัดการทรัพยากรน้ำ ส่วนที่ 1 คณะกรรมการทรัพยากรน้ำแห่งชาติ มาตรา 23 (12) ปฏิบัติการอื่นใดตามที่กำหนดในกระราชบัญญัตินี้ หรือตามที่ คณะ.มอบหมาย การจัดทำผังน้ำตาม (3) ต้องจัดให้มีรายการประกอบผังน้ำเพื่ออธิบายวัตถุประสงค์รองผังน้ำและรายละเอียดที่ปรากฏอยู่ในผังน้ำ ทั้งนี้ การจัดทำผังน้ำต้องจัดให้มีการรับฟังความคิดเห็นขององค์กรชุมชนกลุ่มน้ำ หน่วยงานของรัฐ องค์กรปกครองส่วนท้องถิ่น และประชาชนที่เกี่ยวข้องตามความเหมาะสม เล่ม 135 ตอนที่ 112 ก หน้า 554 ประกอบด้วยกลุ่มหลัก ดังนี้

1) คณะกรรมการลุ่มน้ำ/อนุกรรมการทรัพยากรน้ำจังหวัด

2) หน่วยงานของรัฐ ประกอบด้วย โยธาธิการและผังเมืองจังหวัด โครงการชลประทานจังหวัด โครงการส่งน้ำและบำรุงรักษาที่อยู่ในพื้นที่ลุ่มน้ำบางปะกง สำนักงานป้องกันและบรรเทาสาธารณภัยจังหวัด สำนักงานทรัพยากรธรรมชาติและสิ่งแวดล้อมจังหวัด เกษตรและสหกรณ์จังหวัด ท้องถิ่นจังหวัด สำนักงานทรัพยากรน้ำภาค สำนักงานเจ้าท่าภูมิภาค สำนักทรัพยากรน้ำบาดาล การประปาส่วนภูมิภาค สถานศึกษา กำนัน และผู้ใหญ่บ้าน

3) องค์กรปกครองส่วนท้องถิ่น ได้แก่ นายกเทศมนตรี นายกองค์การบริหารส่วนตำบล

4) ประชาชนที่เกี่ยวข้อง กลุ่มผู้มีส่วนได้ส่วนเสีย ประชาชนที่อยู่ตามแนวเส้นทางน้ำหลัก ประชาชนในพื้นที่ที่ได้รับผลกระทบจากระดับน้ำท่วมอ้างอิง ปี พ.ศ. 2554 และ พ.ศ. 2556 (Flood Mark) และองค์กรผู้ใช้น้ำ

5. การแจ้งกำหนดการจัดประชุม ช่องทางการสื่อสาร และการเปิดเผยข้อมูลข่าวสารโครงการ

กลุ่มบริษัทที่ปรึกษาได้แจ้งการประชุมกลุ่มเป้าหมายผ่านช่องทางต่าง ๆ ดังนี้

1) การแจ้งผ่านหนังสือเชิญเข้าร่วมประชุมผังน้ำครั้งที่ 4 ดังนี้

- เวทีที่ 1 หนังสือที่ นร 1404/ว11732 ลงวันที่ 3 ธันวาคม 2564
- เวทีที่ 2 หนังสือที่ นร 1404/ ว11733 ลงวันที่ 3 ธันวาคม 2564
- เวทีที่ 3 หนังสือที่ นร 1404/ ว11734 ลงวันที่ 3 ธันวาคม 2564
- เวทีที่ 4 หนังสือที่ นร 1404/ ว11735 ลงวันที่ 3 ธันวาคม 2564
- เวทีที่ 5 หนังสือที่ นร 1404/ ว11736 ลงวันที่ 3 ธันวาคม 2564

1) การแจ้งผ่านหนังสือขอความอนุเคราะห์ ติดประกาศและประชาสัมพันธ์ รายละเอียดแสดง ดังนี้

- หนังสือที่ นร 1404/ว11737 ลงวันที่ 3 ธันวาคม 2564

2) การประชาสัมพันธ์ผ่านสื่อออนไลน์ อาทิ เว็บไซต์โครงการ Line official โครงการ และ Line กลุ่มย่อยที่ที่ 1-5 รายละเอียด **ดังแสดงในรูปที่ 5-1**



เว็บไซต์โครงการ
(www.waterchartbangpakong.onwr.go.th)



Line official โครงการ



Line กลุ่มย่อยที่ที่ 1-5

รูปที่ 5-1 การประชาสัมพันธ์ผ่านสื่อออนไลน์

6. สื่อประกอบการประชุม

กลุ่มบริษัทที่ปรึกษาได้ดำเนินการผลิตสื่อประชาสัมพันธ์เพื่อประกอบการจัดประชุมผังน้ำครั้งที่ 4 ได้แก่ เอกสารประกอบการประชุม แบบสอบถามการรับฟังความคิดเห็นของประชาชน ใบคำถามและข้อเสนอแนะ สไลด์การนำเสนอข้อมูล บอร์ดนิทรรศการ แผ่นพับ ร่างแผนที่แสดงขอบเขตร่างผังน้ำ ดังนี้

1) ร่าง คู่มือการใช้ผังน้ำ จำนวน 66 หน้า ประกอบด้วยเนื้อหา ความรู้ทั่วไปเกี่ยวกับผังน้ำ ความรู้ทั่วไปเกี่ยวกับผังน้ำ คู่มือการใช้งานผังน้ำสำหรับหน่วยงานราชการ และข้อเสนอแนะด้านกฎหมายการเตือนภัย และแนวทางการบริหารจัดการน้ำ

2) แบบสอบถามข้อมูล แสดงความคิดเห็นและข้อเสนอแนะ การจัดประชุมผังน้ำครั้งที่ 4 มีวัตถุประสงค์เพื่อชี้แจงผังน้ำและข้อเสนอแนะการใช้ประโยชน์ที่ดิน ข้อมูลรายละเอียดของโครงการให้กลุ่มเป้าหมายที่เกี่ยวข้องร่วมตรวจสอบความถูกต้องและสมบูรณ์ของข้อมูล และเป็นการเตรียมความพร้อมในด้านการใช้ประโยชน์ที่ดินในระบบทางน้ำของผังน้ำ จำนวนทั้งหมด 5 หน้า

3) ใบคำถามและข้อเสนอแนะ เพื่อให้ผู้เข้าร่วมประชุมเขียนคำถามและข้อเสนอแนะเพิ่มเติม

4) สไลด์การนำเสนอข้อมูลครั้ง 5 เวที ประกอบด้วยเนื้อหา สรุปความคิดเห็นการจัดประชุมผังน้ำครั้งที่ 1-3 (ร่าง) คู่มือการใช้งานผังน้ำ และ (ร่าง) ระบบสารสนเทศลุ่มน้ำบางปะกง จำนวน 144 ไสล์

5) ขอบเขตโครงการ ประกอบด้วยเนื้อหา ความเป็นมาโครงการ พื้นที่ศึกษา วัตถุประสงค์โครงการ แนวทางการศึกษา และร่างแผนที่แสดงขอบเขตร่างผังน้ำ

6) แผ่นพับ ประกอบด้วยเนื้อหา ความเป็นมาของโครงการ วัตถุประสงค์โครงการ พื้นที่ศึกษา ผลลัพธ์ของโครงการ และข้อมูลการติดต่อกับโครงการ

7) ร่างแผนที่แสดงขอบเขตร่างผังน้ำ จำนวน 16 แผ่น ดังนี้

- 15-01 ร่าง แผนที่แสดงขอบเขตลุ่มน้ำและระบบทางน้ำ
- 15-02 ร่าง แผนที่แสดงผังน้ำ
- 15-03 ร่าง แผนที่แสดงพื้นที่ป่าและพื้นที่ชุ่มน้ำ
- 15-04 ร่าง แผนที่แสดงความจุลำน้ำและพื้นที่เสี่ยงภัยน้ำท่วม
- 15-05 ร่าง แผนที่แสดงพื้นที่น้ำท่วมที่คาบอุบัติ 2 ปี
- 15-06 ร่าง แผนที่แสดงพื้นที่น้ำท่วมที่คาบอุบัติ 5 ปี
- 15-07 ร่าง แผนที่แสดงพื้นที่น้ำท่วมที่คาบอุบัติ 10 ปี
- 15-08 ร่าง แผนที่แสดงพื้นที่น้ำท่วมที่คาบอุบัติ 25 ปี
- 15-09 ร่าง แผนที่แสดงพื้นที่น้ำท่วมที่คาบอุบัติ 50 ปี
- 15-10 ร่าง แผนที่แสดงพื้นที่น้ำท่วมที่คาบอุบัติ 100 ปี
- 15-11 ร่าง ผังระบบระบายน้ำ
- 15-12 ร่าง แผนที่แสดงข้อมูลพื้นที่เสี่ยงภัยแคลนน้ำอุปโภคบริโภค และอุตสาหกรรม ช่วงฤดูแล้ง (พ.ย.-เม.ย.)
- 15-13 ร่าง แผนที่แสดงข้อมูลพื้นที่เสี่ยงภัยแคลนน้ำเพื่อการเกษตรนอกเขตชลประทานช่วงฤดูแล้ง (พ.ย.-เม.ย.)
- 15-14 ร่าง ผังการบริหารจัดการน้ำในช่วงฤดูแล้ง ในรูปแบบของไดอะแกรม
- 15-15 ร่าง แผนที่แสดงข้อมูลคุณภาพน้ำ
- 15-16 ร่าง แผนที่แสดงการรุกล้ำของน้ำเค็ม

7. ผลการจัดประชุมผังน้ำครั้งที่ 4

7.1 จำนวนผู้เข้าร่วมประชุม

การจัดประชุมประชุมผังน้ำครั้งที่ 4 มีจำนวนผู้เข้าร่วมประชุมทั้งหมด 440 คน โดยแยกออกเป็นผู้เข้าร่วมประชุม 362 คน สทนช. และที่ปรึกษา จำนวน 78 คน รายละเอียดผู้เข้าร่วมประชุมแต่ละเวที **ดังแสดงในตารางที่ 7-1** และภาพบรรยากาศการจัดประชุมในแต่ละเวที **ดังแสดงในรูปที่ 7-1**

ตารางที่ 7.1 สรุปจำนวนผู้เข้าร่วมประชุม

ลำดับ	พื้นที่	เวทีที่ 1 (ตราด/จันทบุรี)	เวทีที่ 2 (ฉะเชิงเทรา/ชลบุรี)	เวทีที่ 3 (ปราจีนบุรี/สระแก้ว)	เวทีที่ 4 (นครนายก/ปทุมธานี)	เวทีที่ 5 (กรุงเทพมหานคร)	รวมทั้งหมด
1	ประชาชนทั่วไป						
2	ผู้นำชุมชน	10	10	10	10	10	50
3	องค์กรปกครองส่วนท้องถิ่น	5	15	15	15	15	65
4	อาสาสมัครฯ	5	10	10	10	5	40
	รวมอบรม	20	35	35	35	30	155
5	เจ้าหน้าที่หน่วยงานท้องถิ่น	5	5	5	5	5	25
6	เจ้าหน้าที่อื่นๆ	10	15	15	15	15	70
	รวมอบรม	15	20	20	20	20	95
	รวมทั้งหมดทุกเวที	35	55	55	55	50	250

ที่มา: กลุ่มบริษัทที่ปรึกษา, 2564








บรรยากาศการจัดประชุม เวทีที่ 1 (ตระแก้ว)
รูปที่ 7-1 บรรยากาศการจัดประชุมผังน้ำครั้งที่ 4








บรรยากาศการจัดประชุม เวทีที่ 2 (ปราจีนบุรี)
รูปที่ 7-1 บรรยากาศการจัดประชุมผังน้ำครั้งที่ 4 (ต่อ)








บรรยากาศการจัดประชุม เวทีที่ 3 (นครนายก)
รูปที่ 7-1 บรรยากาศการจัดประชุมผังน้ำครั้งที่ 4 (ต่อ)








บรรยากาศการจัดประชุม เวทีที่ 4 (ฉะเชิงเทรา)
รูปที่ 7-1 บรรยากาศการจัดประชุมผังน้ำครั้งที่ 4 (ต่อ)








บรรยากาศการจัดประชุม เวทีที่ 5 (ชลบุรี)
รูปที่ 7-1 บรรยากาศการจัดประชุมผังน้ำครั้งที่ 4 (ต่อ)

7.2 การดำเนินการจัดประชุมผังน้ำครั้งที่ 4

ในการจัดประชุมผังน้ำครั้งที่ 4 ครั้งนี้ ประกอบด้วย ผศ.ดร.บุญเชิด หนูอิ่ม ผู้เชี่ยวชาญด้านการมีส่วนร่วมของประชาชน เป็นวิทยากรกระบวนการ และนายอรรถพล ชำนาญเวชกิจ ผู้เชี่ยวชาญด้านการบริหารจัดการอุทกภัยและป้องกันน้ำท่วม นางสาวปฐมาภรณ์ ลิ่มงวน และนายจิรพันธ์ ทัดไธ ผู้เชี่ยวชาญด้านระบบสารสนเทศภูมิศาสตร์ เป็นผู้บรรยายข้อมูลของโครงการ **ดังแสดงในรูปที่ 7.2-1**




ผศ.ดร.บุญเชิด หนูอิ่ม ผู้เชี่ยวชาญด้านการมีส่วนร่วมของประชาชน

นายอรรถพล ชำนาญเวชกิจ ผู้เชี่ยวชาญด้านการบริหารจัดการอุทกภัย และป้องกันน้ำท่วม




นางสาวปฐมาภรณ์ ลิ่มงวน

นายจิรพันธ์ ทัดไธ

ผู้เชี่ยวชาญด้านระบบสารสนเทศภูมิศาสตร์

รูปที่ 7.2-1 ผู้ดำเนินงานจัดประชุมผังน้ำครั้งที่ 4

7.3 สรุปประเด็นข้อคิดเห็นและข้อเสนอแนะของผู้เข้าร่วมประชุม

การจัดประชุมผังน้ำครั้งที่ 4 ได้เปิดเวทีรับฟังความคิดเห็น ตอบข้อซักถาม พร้อมทั้งร่วมแลกเปลี่ยนข้อคิดเห็นและข้อเสนอแนะจากผู้เข้าร่วมประชุม โดยสามารถสรุปประเด็นเพื่อนำมาใช้พิจารณาประกอบการศึกษาของโครงการ สรุปประเด็นความคิดเห็น และข้อเสนอแนะต่อโครงการ ทั้ง 5 เวที ดังแสดงรายละเอียดในตารางที่ 7-2 ถึง ตารางที่ 7-6 ดังนี้

สรุปประเด็นข้อคิดเห็น/ข้อเสนอแนะ	การชี้แจงและการนำไปใช้ประกอบการศึกษา	ผู้เสนอข้อคิดเห็น/ข้อเสนอแนะ
5. คุณชัยทัต ชัยสิทธิ์ **นายกเทศมนตรีตำบลเมืองเก่า** 1. ควรเพิ่มเติมตำแหน่งสิ่งกีดขวางทางระบายน้ำลงในผังน้ำ เช่น ประตูระบายน้ำ ให้ครบถ้วน 2. เพราะเรื่องจากช่วงฤดูน้ำหลากน้ำก็ล้นคลิ่ง ซึ่งหากประตูน้ำถูกปิดไว้ จะทำให้ผังเปลี่ยนแปลงไปหรือไม่ น้ำหลากริมน้ำก็จะเพิ่มมากยิ่งขึ้นและจุดที่แม่น้ำมาชนกับบริเวณปากน้ำควรจะมีพิกัดลงบนผังน้ำเพื่อแสดงการแจ้งเตือนด้วย	- ที่ปรึกษาชี้แจง : ที่ปรึกษาได้มีการเพิ่มตำแหน่งสิ่งปลูกสร้างในลำน้ำครบถ้วนแล้ว และได้วิเคราะห์ขอบเขตผังน้ำในกรณีที่มีการเปิด/ยกตัวของประตูระบายน้ำ	
6. คุณจักกฤษ ทุ่มสุวรรณ **สำนักงานทรัพยากรน้ำแห่งชาติ ภาค 2** 1. เรื่องค่าความเค็มในแผนที่ แผ่นที่ 15-16 ควรเปลี่ยนในแผนที่ความเค็มให้เป็นกรัมต่อลิตร เพื่อที่จะได้เข้าใจตรงกันกับชาวบ้านถ้าหากได้ลงในพื้นที่	- ที่ปรึกษาชี้แจง : รับขอเสนอและนำไปศึกษาต่อไป	

ตารางที่ 7-4 สรุปประเด็นความคิดเห็น และข้อเสนอแนะต่อโครงการ เวทีที่ 3 (นครนายก) : วันพุธที่ 22 ธันวาคม 2564

สรุปประเด็นข้อคิดเห็น/ข้อเสนอแนะ	การชี้แจงและการนำไปใช้ประกอบการศึกษา	ผู้เสนอข้อคิดเห็น/ข้อเสนอแนะ
1. พ.จ.อ.จิรัตน์ เชื้อประทุม **ปลัด อบต. วังสมบูรณ์** 1. เสนอแนะให้หน่วยงานที่รับผิดชอบเชิญท้องถิ่น อบต. ถ้านันที่เกี่ยวข้องเชิญเข้าร่วมประชุมด้วย เพราะไม่แน่ใจเกี่ยวกับการกำหนดสิทธิเสรีภาพของประชาชนด้วยหรือไม่ 2. เสนอแนะให้ระบุรายชื่อชุมชนที่จะได้รับผลกระทบในพื้นที่ ลร.1 ลร.2 และมีการปรับเอกสารสิทธิ์ที่เป็นโฉนดที่ให้ชัดเจน 3. ขอให้ตรวจสอบร่างแผนที่แสดงข้อมูลพื้นที่เสี่ยงแหล่งขาดแคลนน้ำเพื่อการอุปโภค - บริโภค และอุตสาหกรรมในช่วงน้ำแล้ง (15-12) เนื่องจากบริเวณ ต.วังสมบูรณ์ข้อมูลไม่ตรงกับความเป็นจริง 4. 15-13 บริเวณด้านอวังสมบูรณ์ควรเปลี่ยนเป็นสีเขียว เพื่อให้สอดคล้องกัลความเป็นจริง	- ที่ปรึกษาชี้แจง: การศึกษาของโครงการเป็นการศึกษาเกี่ยวกับน้ำท่วมน้ำแล้งโดยจะนำลักษณะของน้ำท่วมที่เคยเกิดขึ้นวิเคราะห์ร่วมด้วยกับองค์ประกอบต่างๆโดยพื้นที่เสี่ยงภัยน้ำท่วมจะจัดทำออกมาโดยรูปแบบผังน้ำโดยเสนอแนะการใช้ประโยชน์ที่ดินที่สอดคล้องกับองค์ประกอบของผังน้ำ และการประกาศใช้ผังน้ำเป็นการเสนอแนะการใช้ประโยชน์ที่ดินในพื้นที่ ลร.1 ลร.2 ไม่ได้เป็นการบังคับ - การจัดทำผังน้ำเป็นการจัดทำเพื่อเสนอแนะการใช้ประโยชน์ที่ดิน ไม่ได้มีผลบังคับใช้ทางกฎหมาย	

สรุปประเด็นข้อคิดเห็น/ข้อเสนอแนะ	การชี้แจงและการนำไปใช้ประกอบการศึกษา	ผู้เสนอข้อคิดเห็น/ข้อเสนอแนะ
2. คุณ สมบัติ ใจยงค์ **คณะอนุกรรมการทรัพย์กรน้ำจังหวัดนครนายกและผู้แทนองค์กรผู้ใช้น้ำเขื่อนขุนด่านปราการชล** 1. เห็นด้วยกับร่างแผนที่แสดงขอบเขตลุ่มน้ำและระบบทางน้ำ ร่างแผนที่แสดงผังน้ำ และร่างแผนที่แสดงพื้นที่ป่าและพื้นที่ชุ่มน้ำ (15-1- 03) เพราะมีรายละเอียดและความชัดเจนมากขึ้นจากครั้งที่แล้ว 2. เสนอแนะให้การจัดการผังน้ำสอดคล้องกับผังเมืองเพื่อให้หน่วยงานที่เกี่ยวข้องสามารถนำไปใช้ประโยชน์ให้สูงสุด เพราะเนื่องจากในปัจจุบันพื้นที่บริเวณริมน้ำของ จ.นครนายกบางส่วน ถูกออกเป็นโฉนดส่งผลให้กีดขวางทางระบายน้ำ 3. เสนอแนะให้ศึกษาการตื้นเขินของลำน้ำโดยเฉพาะแม่น้ำนครนายกซึ่งจะส่งผลกระทบโดยตรงต่อพื้นที่เสี่ยงภัยน้ำท่วมในร่างแผนที่พื้นที่น้ำท่วมที่คาบอุบัติต่างๆ และให้หน่วยงานที่เกี่ยวข้องสามารถนำไปปฏิบัติได้ 4. เสนอแนะให้แยกการพัฒนาคลองระบายน้ำบริเวณพื้นที่ต้นน้ำ และบริเวณที่จะสร้างแหล่งกักเก็บน้ำในคลองระบายน้ำให้ชัดเจน เนื่องจากการพลร้างแหล่งกักเก็บน้ำที่คลองกันน้ำจะส่งผลต่อการเกิดน้ำท่วม	- ที่ปรึกษาชี้แจง: ที่ปรึกษารับทราบและพิจารณาแก้ไขต่อไป	

ตารางที่ 7-4 สรุปประเด็นความคิดเห็น และข้อเสนอแนะต่อโครงการ เวทีที่ 2 (ปราจีนบุรี) : วันอังคารที่ 21 ธันวาคม 2564

สรุปประเด็นข้อคิดเห็น/ข้อเสนอแนะ	การชี้แจงและการนำไปใช้ประกอบการศึกษา	ผู้เสนอข้อคิดเห็น/ข้อเสนอแนะ
1. คุณจำรัส อ้อบุตร **สมาชิกสภาเกษตรกรจังหวัดปราจีนบุรี** 1. อยากทราบว่าผังน้ำตรงนี้ถ้านำไปสร้างเขื่อนที่วังขันแล้ว ที่ตรงนี้จะมีการเปลี่ยนแปลงหรือไม่ 2. เสนอให้บริเวณทุ่งบางพลวงพื้นที่ 5 แสนไร่ ทำเป็นคลองส่งน้ำเพื่อรองรับการสร้างเขื่อน เพราะว่าสร้างเขื่อนแล้วยังใช้คลองธรรมชาติเหมือนเดิม ทุ่งบางพลวงยังอยู่เหมือนเดิม ปัญหาของชาวบ้านยังอยู่เหมือนเดิมไม่ได้รับประโยชน์จากเขื่อนตรงนี้เลย 3. ผังน้ำที่ลงในแผนที่เป็นพื้นที่ทางน้ำเก่ามานนานแล้ว ในพื้นที่ไม่มีน้ำดันทุน เราพูดถึงแต่เรื่องน้ำหลากแล้วตอนที่น้ำแล้งเราจะทำอย่างไร ถึงจะทำให้มีน้ำใช้ เรามีเขื่อนแต่เราไม่มีคลองชลประทาน การมีคลองชลประทานจะได้มีน้ำใช้ในช่วงหน้าแล้ง ผังน้ำคือการใช้น้ำมีน้ำบริหารไปใช้ให้ทั่วถึงหรือไม่ ถ้าไม่ถึงเราจะทำยังไง เราต้องแก้ไขจุดนี้ ผังน้ำเราวัดกันตามยอดน้ำแล้วตรงได้ง้นำที่น้ำไปไม่ถึงเราจะทำอย่างไร 4. ปัจจุบันจังหวัดปราจีนบุรี ใช้น้ำจากเขื่อน และในฤดูแล้งแม่น้ำปราจีนบุรีไม่มีน้ำดันทุน อยากเสนอให้มีการคิด	- ที่ปรึกษาชี้แจง: เขื่อนวังขันบริเวณนี้ลักษณะของพื้นที่น้ำนองอย่างไรก็ตามพื้นที่น้ำหลากจะต้องไปตามแล้นแม่น้ำ ต่อไปในอนาคตช่วง 5 ปี ถ้ามีการปรับปรุงผังน้ำย่างเก็บน้ำก็จะบรรจุอยู่ในผังน้ำนี้ - ที่ปรึกษาชี้แจง : ในการจัดทำผังน้ำเรามีอ่างเก็บน้ำไว้ ในตัวผังน้ำจะมีส่วนของน้ำท่วมหลักๆแล้ว ที่ปรึกษารับข้อคิดเห็นและจะนำไปศึกษาต่อไป - ที่ปรึกษาชี้แจง : ที่ปรึกษารับข้อคิดเห็นและจะนำไปศึกษาต่อไป	

สรุปประเด็นข้อคิดเห็น/ข้อเสนอแนะ	การชี้แจงและการนำไปใช้ประกอบการศึกษา	ผู้เสนอข้อคิดเห็น/ข้อเสนอแนะ
แหล่งกักเก็บน้ำ/แหล่งน้ำดันทุน เพิ่มเติม โดนเฉพาะในด้านลบางแดน อยากขอให้มีการสร้างแหล่งกักเก็บน้ำเพิ่ม		
2. คุณวีระฉัตร ลีละกุล **ผู้อำนวยการสำนักงานเจ้าท่าภูมิภาคสาขาจะเชิงเทรา** 1. เรื่องแผนที่ ที่เกี่ยวกับตัวย่อต่างๆ เช่น คำที่ใช้ว่า (ลน.) หมายถึงพื้นที่น้ำหลากริมน้ำ อยากทราบว่าใช้หลักเกณฑ์ใดมากำหนดและใช้ฐานข้อมูลใดมากำหนด	- ที่ปรึกษาชี้แจง : การกำหนดขอบเขตผังน้ำจะใช้พื้นที่เสี่ยงน้ำท่วมที่จะเกิดขึ้นตามคาบอุบัติก็จะใช้ขอบเขตนั้นเป็นตัวกำหนด และลักษณะของริมตลิ่งทั้ง 2 เป็นตัวกำหนดด้วย (ลน.) เพื่อจะให้เข้าไปรักษาแม่น้ำได้ ขึ้นอยู่กับลักษณะความกว้างของแม่น้ำนั้นด้วย ลักษณะจะสอดคล้องกับกฎหมายควบคุมอาคาร จะกำหนดไว้ว่าจะต้องมีความกว้างของระยะแม่น้ำเท่าไร ในโครงการนี้จะมีข้อเสนอแนะนำการใช้ประโยชน์ที่ดินบริเวณนี้ด้วยว่าเป็นที่โล่ง เพื่อจะให้สามารถเข้าไปบำรุงรักษาแม่น้ำได้ ด้วยความกว้างของระยะล่นไม่น้อยกว่านี้ (ลน.) (ลร.) คือขอบเขตทางน้ำท่วมแล้วเราก็จะนำมากำหนดแล้วเราจะนำมากำหนดย่อยว่า (ลน.) จะอยู่ตลิ่ง 2 ฟากฝั่งทั้งซ้ายและขวา กำหนดด้วยเครื่องมือที่สามารถจะเข้าไปบำรุงรักษาแม่น้ำได้	

สรุปประเด็นข้อคิดเห็น/ข้อเสนอแนะ	การชี้แจงและการนำไปใช้ประกอบการศึกษา	ผู้เสนอข้อคิดเห็น/ข้อเสนอแนะ
2. หากตรวจสอบที่ดินแล้วที่ดินตรงกับบริเวณพื้นที่ (ลน.) (ลร.) อยากทราบว่าจะมีผลกระทบกรรมสิทธิ์ที่ดินของชาวบ้านหรือไม่	- ที่ปรึกษาชี้แจง : การจัดผังน้ำถ้าเป็นการเสนอแนะการใช้ประโยชน์ที่ดินตามขอบเขตผังน้ำโดยมิได้มีการบังคับใดๆ	
3. คุณภาสกร กันหารี **กำนันตำบลวังตาล** 1. ในการจัดทำผังน้ำนี้ควรเรียกหน่วยงานที่เกี่ยวข้องเข้ามารับผิดชอบรวมกัน เช่น กรมป่าไม้ กรมเจ้าท่า เป็นหลักสำคัญ 2. อยากให้มีการสำรวจพื้นที่ในการเก็บกักน้ำไว้ด้านบนบ้างเพื่อที่จะได้เติมน้ำบนดิน	- ที่ปรึกษารับขอเสนอและนำไปศึกษาต่อไป	
4. คุณสุนิษา พรมวิเศษ **ตัวแทนกลุ่มลุ่มน้ำปราจีน ตำบลตงขี้เหล็ก** 1. แผนที่มองเห็นไม่ค่อยชัด ควรทำให้ชัดกว่านี้ เช่น ตำบลตงขี้เหล็กลงพื้นที่ชุมชนดำเนินการโดยการสำรวจพื้นที่ทางน้ำของตัวเองและทำสมดุลน้ำจะรู้ดันทุนพื้นที่ดันน้ำ กลางน้ำ ปลายน้ำ	- ที่ปรึกษาชี้แจง: รายละเอียดของแผนที่สามารถเข้าไปดูได้ที่ดิจิตอลไฟล์ เป็นแผนที่ 1 : 250,000 ซึ่งอาจจะละเอียด จะมี MIS สามารถเข้าดูพื้นที่ข้อมูลต่างๆ ได้	

ตารางที่ 7-2 สรุปประเด็นความคิดเห็น และข้อเสนอแนะต่อโครงการ เวทีที่ 1 (สระแก้ว) : วันจันทร์ที่ 20 ธันวาคม 2564

สรุปประเด็นข้อคิดเห็น/ข้อเสนอแนะ	การชี้แจงและการนำไปใช้ประกอบการศึกษา	ผู้เสนอข้อคิดเห็น/ข้อเสนอแนะ
1. คุณอรุณ ลีละพงษ์วัฒนา **รองประธานหอการค้าจังหวัดจันทบุรี** 1. ขอเสนอแนะในฐานะพื้นที่ป่าระยะต่อ 5 จังหวัด ด้านทิศเหนือเป็นต้นน้ำของลุ่มน้ำบางปะกง อำเภอสอยดาว อำเภอโป่งน้ำร้อน เป็นพื้นที่ชาดแคลนน้ำ เป็นพื้นที่สูงมาก เสนอแผนให้เพิ่มพื้นที่กักเก็บน้ำเป็นเขื่อน หรือฝาย เพื่อกักเก็บน้ำคลอดแนว อำเภอสอยดาวคือเขตรักษาพันธุ์สัตว์ป่า ต้องใช้เป็นแหล่งทรัพยากรน้ำเพื่อดูดซับน้ำเพื่อจะได้ไปช่วยลุ่มน้ำบางปะกงในยามหน้าแล้ง และน้ำทะเลหนุน	- ที่ปรึกษาชี้แจง: ผู้เข้าร่วมประชุมสามารถเสนอโครงการที่เกี่ยวข้องพร้อมทั้งรายละเอียดต่าง ๆ โดยที่ปรึกษาจะเสนอเป็นข้อมูลให้ สทนช. ทราบและพิจารณาต่อไป	
2. คุณวคิน วิบูลย์ศิริรักษ์ **ผู้อำนวยการโครงการชลประทานจันทบุรี** 1. พื้นที่ใช้ประโยชน์มีพื้นที่ทับซ้อนกัน คือเขตป่าสงวนแห่งชาติ และเขตรักษาพันธุ์สัตว์ป่า ซึ่งใช้กฎหมายคนละฉบับ ควรแยกออกจากกันเนื่องจากการใช้ประโยชน์จะไม่ชัดเจนอาจเกิดความสับสนได้	- ที่ปรึกษาชี้แจง: ที่ปรึกษารับทราบและพิจารณาแก้ไขต่อไป	

สรุปประเด็นข้อคิดเห็น/ข้อเสนอแนะ	การชี้แจงและการนำไปใช้ประกอบการศึกษา	ผู้เสนอข้อคิดเห็น/ข้อเสนอแนะ
3. คุณสุรศักดิ์ แจ้งจุล **ผู้อำนวยการสำนักงานเจ้าท่าภูมิภาค สาขาจันทบุรี** 1. ในร่างคู่มือผังน้ำ หน้า 51 ลน.พื้นที่ทางน้ำหลากริมน้ำในกรณี โดยมีระยะจากขอบตลิ่งทางน้ำ ถ้าแหล่งน้ำคูคลอง ลำประโดง แม่น้ำกว้างน้อยกว่า 10 เมตร ให้มีที่ว่างริมน้ำอย่างน้อย 3 เมตร ตัวนี้เป็นอนุบัญญัตินีกว่าเป็นพรบ. อยากทราบว่าเป็นกฎหมายหรือเป็นแค่ข้อแนะนำกรมเจ้าท่าจะมีตลิ่งที่เราดูแล บางครั้งในการระวางชี้แนวเขตที่ดิน และหมุดโฉนดเกิดขึ้นมานานแล้ว ร่างคู่มือผังน้ำค่อนข้างจะขัดกับของ พรบ. ที่ดินและของกรมเจ้าท่าด้วย ซึ่งเป็นข้อแนะนำก็ไม่เป็นไรไม่ได้ขัดกฎหมายกันอยากแจ้งเพื่อทราบไว้ก่อน	- ที่ปรึกษาชี้แจง: ร่างคู่มือผังน้ำ เป็นร่างข้อแนะสามารถนำไปใช้ยามฉุกเฉินได้ น้ำท่วมก็สามารถเข้าพื้นที่ได้ และสอดรับกับกฎหมายควบคุมอาคาร ว่าลักษณะความกว้างของแม่น้ำที่เกี่ยวข้องกับระยะร่นจะสอดคล้อง แต่ว่าด้านของน้ำท่วมเราจะสามารถนำเครื่องไม้เครื่องมือเข้าพื้นที่ได้ เพื่อประโยชน์ต่อการบำรุงรักษาแม่น้ำ	
4. คุณบัญญัติ ไยงูเหลือม **วิศวกรโยธาชำนาญการพิเศษ สำนักงานป้องกันและบรรเทาสาธารณภัยจังหวัดสระแก้ว** 1. เรื่องระบบสารสนเทศที่มีการระบุข้อมูลเป็นคาบอุบัติตั้งแต่ 2 ปี 5 ปี 25 ปี อยากจะทราบว่าในส่วนของพื้นที่เสี่ยงภัยมีข้อมูลระดับหมู่บ้านหรือไม่ และสามารถดาวน์โหลดหรือต่อยอดในการป้องกันและบรรเทาสาธารณภัยได้หรือไม่ มีความเห็นว่าควรจัดทำรายชื่อหมู่บ้านที่	- ที่ปรึกษาชี้แจง: ข้อมูลพื้นที่คาบอุบัติในระบบสารสนเทศ MIS จัดทำเป็นภาพรวมทั้งหมด เพื่อการประมวลผลที่รวดเร็ว แต่ข้อมูลในระดับหมู่บ้านท่านจะต้องทำหนังสือขอไปที่ทาง สทนช. ทาง	

สรุปประเด็นข้อคิดเห็น/ข้อเสนอแนะ	การชี้แจงและการนำไปใช้ประกอบการศึกษา	ผู้เสนอข้อคิดเห็น/ข้อเสนอแนะ
ได้รับผลกระทบ เพื่อที่สำนักงานป้องกันและบรรเทาสาธารณภัยจะได้นำแผนที่ของ สทนช. ไปใช้ในการฝึกซ้อมในการป้องกันและบรรเทาสาธารณภัย 2. แผนที่ 15-04 (ร่าง) แผนที่แสดงความจุลำน้ำและพื้นที่เสี่ยงน้ำท่วม ในส่วนของพื้นที่พื้นที่เสี่ยงน้ำป่าไหลหลากและดินโคลนถล่ม มีความเห็นว่าพื้นที่กว้างเกินไป ควรจะอยู่ในร่องของลำน้ำหรือในส่วนของพื้นที่ชุมชนที่อาจจะได้รับผลกระทบจากน้ำป่าไหลหลากและดินโคลนถล่ม เหมือนกับเป็นพื้นที่ Watershed หรือพื้นที่ของภูเขา 3. ขอเสนอให้พิจารณาสร้างเกณฑ์ตรวจวัดระดับน้ำ เช่น สถานีตรวจวัดน้ำล้น 1 เมตร พื้นที่ไหนได้รับผลกระทบบ้าง ล้น 2 เมตรพื้นที่ไหนบ้าง ที่รับผลกระทบซึ่งแต่ละ section ของลำน้ำอาจจะเป็นพื้นที่ที่ Slope หรืออาจจะเป็นที่ลุ่มน้ำ พื้นที่ที่ได้รับผลกระทบอาจจะไม่เท่ากัน	สทนช. อนุเคราะห์ข้อมูลส่งมาให้กับท่าน โดยโครงการเองก็จะมีข้อมูลพื้นที่เสี่ยงภัยน้ำท่วมตามระบบต่างๆอยู่แล้ว	

สรุปประเด็นข้อคิดเห็น/ข้อเสนอแนะ	การชี้แจงและการนำไปใช้ประกอบการศึกษา	ผู้เสนอข้อคิดเห็น/ข้อเสนอแนะ
4. การบริหารจัดการน้ำในเขื่อนต้องมีความเป็นธรรมให้มากกว่านี้ 5. พื้นที่ตอนควรทำยังไง ในระยะยาว เขื่อนขุนด่านน้ำเยอะ แต่มาไม่ถึง ทำท่อได้หรือไม่ให้ทางฝั่งบางน้ำเปรี้ยวได้ใช้ 6. วิธีการบริหารจัดการน้ำ ใครเป็นหลักขอประทานหรือทรัพยากร ถ้าเรามีปัญหาหน่วยไหนจะเป็นคนรับผิดชอบ		
5. คุณจักรกฤษ พุ่มสุวรรณ **สำนักงานทรัพยากรน้ำแห่งชาติ ภาค 2** 1. ทุกส่วนต้องมีแหล่งกักเก็บน้ำเป็นของตัวเอง ปัจจุบันได้กันที่สร้างแหล่งน้ำให้กับเกษตรกร ส่วนในภาคอุตสาหกรรมอยู่ในขั้นตอนการดำเนินการ ผลักดันให้แต่ละส่วนรับผิดชอบตัวเอง และจะพยายามให้แต่ละตำบลจัดสรรน้ำให้เหมาะสมและหาแหล่งน้ำต้นทุนเพิ่มขึ้น 2. ถ้าอยู่ในเขตขอประทานก็เป็นขอประทานดูแล นอกนั้นจะมีคณะกรรมการดูแลการสูบน้ำหรือต้นน้ำ ในแต่ละปีจะมีนโยบายว่าจะให้โครงดูแล ส่วนมากอ่างเก็บน้ำจะเป็นขอประทาน หลังจากเลือกคณะกรรมการลุ่มน้ำ จะมาเป็นหัวใจในการบริหารจัดการ	ที่ปรึกษาชี้แจง: รับทราบและดำเนินการศึกษาและแจ้งหน่วยงานที่เกี่ยวข้องต่อไป	

สรุปประเด็นข้อคิดเห็น/ข้อเสนอแนะ	การชี้แจงและการนำไปใช้ประกอบการศึกษา	ผู้เสนอข้อคิดเห็น/ข้อเสนอแนะ
6.จักรกฤษณ์ แก่นวงศ์ **กลุ่มผู้ใช้น้ำตำบลดงน้อย/หนองจอก** 1. ตำบลดงน้อยอยู่ในเขตขอประทานบางพลวง ลร.1 ในพื้นที่แบบนี้ลักษณะการทำนาให้สอดรับกับการเอาน้ำเข้าทุ่งได้ แต่ต้องการจัดสรรน้ำในช่วงฤดูต้นฝนให้ดี น้ำจะหลากเข้ามาช่วงกันยายน ทุ่งก็จะรับน้ำได้ พื้นที่บางปะกงก็เช่นกัน ไม่สนับสนุนการทำนา คือถ้าที่บางปะกงสามารถลงมือทำนาเร็วในช่วงต้นฝนและทอเก็บเกี่ยวเสร็จ ก็จะสามารถทำนาในฤดูต่อไปได้เลยไม่ต้องรอน้ำมาสนับสนุน ถ้าได้รับการสนับสนุนน้ำในช่วงฤดูต้นฝนจะสามารถหลีกเลี่ยงภัยแล้งได้ดี	ที่ปรึกษาชี้แจง: รับทราบและดำเนินการศึกษาและแจ้งหน่วยงานที่เกี่ยวข้องต่อไป	

ตารางที่ 7-6 สรุปประเด็นความคิดเห็น และข้อเสนอแนะต่อโครงการ เวทีที่ 5 (ชลบุรี) : วันพฤหัสบดีที่ 23 ธันวาคม 2564 ช่วงบ่าย

สรุปประเด็นข้อคิดเห็น/ข้อเสนอแนะ	การชี้แจงและการนำไปใช้ประกอบการศึกษา	ผู้เสนอข้อคิดเห็น/ข้อเสนอแนะ
1. คุณชนินธร สิขนัคนาค **ผู้อำนวยการส่วนทรัพยากรน้ำ ตัวแทนสำนักงานทรัพยากรแห่งชาติและสิ่งแวดล้อมจังหวัดชลบุรี** 1. เรื่องน้ำบาดาล ศักยภาพน้ำบาดาลจังหวัดชลบุรี ภาพรวมของทั้งจังหวัดประมาณ 422 ล้านลูกบาศก์เมตร ที่สามารถพัฒนามาใช้ได้ต่อปี ความตื้น 18 เมตร ความลึกตั้งแต่ 30 เมตรลงไป ปริมาณน้ำที่สามารถพัฒนาได้ ซึ่งเป็นโครงการที่อยากให้ทางเทศบาลหรือท้องถิ่นเป็นจุดเสริม คือการพัฒนาน้ำบาดาลระยะไกลจะเป็นโครงการที่เป็นประโยชน์ เวลาวิกฤติมองหาน้ำที่ไหนไม่ได้ น้ำบาดาลสามารถประทังได้ในระดับหนึ่ง ภาพรวมน้ำของทั้งจังหวัดเป็นเรื่องการบริหารจัดการ ในส่วนของเรื่องน้ำผิวดิน ในส่วนนี้ดูแลสำนักงานน้ำภาค 6 (จังหวัดปราจีนบุรี) และน้ำบาดาลเขต 9 (จังหวัดระยอง) ทั้งนี้สำนักงานทรัพยากรแห่งชาติและสิ่งแวดล้อมจังหวัดชลบุรีจะทำการประสานเรื่องแผนงาน หรือมาอำนวยความสะดวกแนวทางการบริหารจัดการหรือการ	- ที่ปรึกษาชี้แจง: ในส่วนของประเด็นที่เกี่ยวข้องในเรื่องของน้ำบาดาล น้ำผิวดิน ในส่วนของทรัพยากรป่าไม้ งานทางด้านสิ่งแวดล้อม สำนักงานทรัพยากรแห่งชาติ สิ่งแวดล้อมจังหวัดก็เป็นผู้ดูแล	

สรุปประเด็นข้อคิดเห็น/ข้อเสนอแนะ	การชี้แจงและการนำไปใช้ประกอบการศึกษา	ผู้เสนอข้อคิดเห็น/ข้อเสนอแนะ
7. คุณวสันต์ พรหมดีสาร **ผู้อำนวยการโครงการขอประทานครนายก** 1. ร่าง ผังระบบระบาย (15-11) สอบถามค่า W คืออะไร 2. ให้ทบทวนความถูกต้อง บริเวณ บริเวณเขื่อนขุนด่านปราการชล และอื่นๆ ใน ร่าง ผังข้อมูลการบริหารจัดการน้ำช่วงน้ำแล้ง (11-14) 3. แผนที่แสดงการรุกล้ำน้ำเค็ม 15-15 และ 15-16 เป็นการรุกตัวของความเค็มเป็นไปในลักษณะใด และเสนอแนะการตั้งจุดตรวจวัดคุณภาพน้ำในจังหวัดนครนายกเพิ่ม	ที่ปรึกษาชี้แจง: W คือ ความกว้างนะจุดนั้น	
7. คุณวิทยะ อยู่ดี **นักผังเมือง** 1. เสนอแนะให้ระบบ MIS สามารถทำระบบจับพิกัดได้ 2. เสนอแนะให้ Update Database ของหน่วยงานต่างๆ เพิ่มเข้าไปในฐานข้อมูล MIS 3. เสนอแนะให้ทีการแจ้งเตือนภัยน้ำท่วม/น้ำแล้ง ผ่านแอปพิเคชั่นหรือเวปไซด์ได้เป็นระยะๆ	ที่ปรึกษาชี้แจง: การแสดงตำแหน่งที่อยู่ปัจจุบันที่ปรึกษารับไปพิจารณาดำเนินการต่อไป ได้มีการ Update Database ของ GISDA และปัจจุบันกำลังดำเนินการ	

ตารางที่ 7-5 สรุปประเด็นความคิดเห็น และข้อเสนอแนะต่อโครงการ เวทีที่ 4 (ฉะเชิงเทรา) : วันพฤหัสบดีที่ 23 ธันวาคม 2564 ช่วงเช้า

สรุปประเด็นข้อคิดเห็น/ข้อเสนอแนะ	การชี้แจงและการนำไปใช้ประกอบการศึกษา	ผู้เสนอข้อคิดเห็น/ข้อเสนอแนะ
1.คุณวรพจน์ สิริมาจันทร์ (ประธานวิสาหกิจชุมชน) 1. ในพื้นที่จังหวัดฉะเชิงเทรามีปัญหาน้ำแล้งมากกว่าน้ำท่วม จะมีแนวทางการบริหารการใช้น้ำหรือแผนการแก้ปัญหาน้ำแล้งหรือไม่ อย่างไร 2. การสำรวจภัยแล้ง มีวิธีเสนอแนะหรือไม่ หรือว่าสำรวจอย่างเดียว 3. ต้องการให้มีการเผยแพร่ข้อมูลผ่านระบบ Social Network มากขึ้น	ที่ปรึกษาชี้แจง: ได้จัดทำแผนที่ที่แสดงตำแหน่งน้ำแล้ง ให้หน่วยงานรับทราบและนำไปใช้ประโยชน์ต่อไป - ช่วงฤดูแล้งจะมีการเสนอแนะการปรับปรุง ขุดลอกหนองบึงต่างๆ และเสนอให้ผู้รับผิดชอบดำเนินการตามแผนต่อไป	
2. คุณทองหล่อ เฉยสวัสดิ์ 1. ปัจจุบันคลองท่าลาดมีอ่างเก็บน้ำ 3 แห่ง เขื่อนสียัด มีอ่างเก็บน้ำอีก 16 แห่ง ซึ่งเป็นแหล่งกักเก็บน้ำขนาดเล็ก ซึ่งเกิดภาวะน้ำแล้งตลอดเวลา เกษตรกรไม่มีน้ำเพียงพอต่อภาคการเกษตร จะมีวิธีการอย่างไร 2. อำเภอกบินทร์บุรี และอำเภอประจันตคามมีน้ำท่วมตลอดทุกปี เนื่องจากไม่มีกักเก็บน้ำ	- ที่ปรึกษาชี้แจง: รับทราบและดำเนินการศึกษาและแจ้งหน่วยงานที่เกี่ยวข้องต่อไป	

สรุปประเด็นข้อคิดเห็น/ข้อเสนอแนะ	การชี้แจงและการนำไปใช้ประกอบการศึกษา	ผู้เสนอข้อคิดเห็น/ข้อเสนอแนะ
3.คุณศักดิ์ชัย แก้วดา **ประธานกลุ่มองค์กรผู้ใช้น้ำคลองท่าลาด** 1. ปัจจุบันคลองท่าลาด เจอสารพิษปนเปื้อน จากโรงงาอุตสาหกรรม 2. ปัจจุบันมีการสูบน้ำจากคลองท่าลาดไปใช้อุตสาหกรรม EEC ส่งผลให้ชาวบ้านไม่ได้ใช้น้ำ	ที่ปรึกษาชี้แจง: รับทราบและดำเนินการศึกษาและแจ้งหน่วยงานที่เกี่ยวข้องต่อไป	
4. คุณบุญธือ ธีระตระกูล 1. บางน้ำเปรี้ยงบางส่วนไม่ได้ใช้น้ำกับเจ้าพระยา แต่ใช้น้ำกับบางปะกง น้ำที่มาจากเจ้าพระยาคือน้ำปล่อยทิ้งฝั่งขวาเป็นพื้นที่ทิ้งน้ำ ฤดูฝนจะได้น้ำท่วมที่มาจากฝั่งซ้าย แต่ฤดูน้ำแล้งกลับไม่ได้น้ำมาใช้ด้วย 2. อุตสาหกรรมควรขุดบ่อน้ำเป็นของตัวเอง เพื่อชะลอการใช้น้ำหลัก เกษตรกรจะได้เดือดร้อนน้อยลง ต้นทุนน้ำหายไปเยอะ ฤดูฝนไม่มีโครกักเก็บน้ำ แต่พอฤดูแล้งต้องมาแย่งน้ำ 3. อ่างเก็บน้ำทุกอ่างต้องดูแลจัดสรรปันส่วนให้เหมาะสมระหว่างเกษตรกรและอุตสาหกรรม	ที่ปรึกษาชี้แจง: รับทราบและดำเนินการศึกษาและแจ้งหน่วยงานที่เกี่ยวข้องต่อไป	

สรุปประเด็นข้อคิดเห็น/ข้อเสนอแนะ	การชี้แจงและการนำไปใช้ประกอบการศึกษา	ผู้เสนอข้อคิดเห็น/ข้อเสนอแนะ
5. เสนอแนะการสร้างแหล่งกักเก็บน้ำเพิ่มเติม คือคลองมะเดื่อและคลองบ้านนา เพื่อแก้ไขปัญหาเกี่ยวกับการขาดแคลนน้ำและน้ำเค็มรุกล้ำได้		
3. คุณสมพร อรัญรุตม์ **ผู้อำนวยกองการช่างองค์การบริหารส่วนตำบลพรหมมณี** 1. เห็นด้วยกับร่างผังน้ำ 2. สอบถามข้อมูล เกี่ยวกับร่างผังน้ำว่าองค์การปกครองส่วนท้องถิ่นจะต้องนำร่างผังนี้ไปประยุกต์ใช้กับหน่วยงานอย่างไร	ที่ปรึกษาชี้แจง: องค์กรปกครองส่วนท้องถิ่นสามารถน้ำข้อเสนอแนะจากคู่มือผังน้ำไปประยุกต์ใช้การออกใบอนุญาตสิ่งปลูกสร้างริมน้ำได้	
4. คุณสมชาย เปรมพาณิชย์นุกูล **ผอ.สำรักงานทรัพยาการธรรมชาติและสิ่งแวดล้อมจังหวัดนครนายก** 1. เสนอแนะให้ที่ปรึกษาตรวจสอบความถูกต้องร่างแผนที่ (15-03) แสดงพื้นที่ป่าและพื้นที่ชุ่มน้ำ บริเวณ อ.บ้านนา จ.นครนายก ซึ่งเป็นป่าสงวนและอาจจะมีการประกาศผนวกรวมพื้นที่เข้าไปอยู่เขตอุทยานแห่งชาติเขาสามหลั่น	ที่ปรึกษาชี้แจง: ทางโครงการไม่ได้มีการเข้าไปดำเนินการศึกษาในพื้นที่การออกดังกล่าวเนื่องจากเป็นพื้นที่ที่มีข้อกำหนดเฉพาะ	

สรุปประเด็นข้อคิดเห็น/ข้อเสนอแนะ	การชี้แจงและการนำไปใช้ประกอบการศึกษา	ผู้เสนอข้อคิดเห็น/ข้อเสนอแนะ
2. ขอทราบรายละเอียดเกี่ยวกับพื้นที่การออกในร่างแผนผังแสดงผังน้ำ (15-02) เช่นในบริเวณพื้นที่อุทยานแห่งชาติเขาใหญ่ และเขาสอยดาว		
5. คุณจำรัส ง้อบุตร **สภาเกษตรกร จังหวัดปราจีนบุรี** 1. เสนอแนะร่างแผนผังแสดงผังน้ำ (15-02) โดยให้ทำเป็นร่างแผนผังแสดงผังน้ำราย จังหวัด อำเภอ และตำบล เพื่อให้การบริหารจัดการผังน้ำเป็นไปอย่างครอบคลุมและทั่วถึง และเกิดการบูรณาการระหว่างหน่วยงาน 2. ให้ตรวจสอบข้อมูลบริเวณพื้นที่ ต.บางกระเจ็ด อ.บางคล้า เนื่องจากเป็นพื้นที่ด่านแรก ในการรับน้ำเค็มรุกล้ำ ซึ่งในร่างแผนที่แสดงข้อมูลพื้นที่เสี่ยงแหล่งขาดแคลนน้ำเพื่อการอุปโภค - บริโภค และอุตสาหกรรมในช่วงน้ำแล้ง (15-12) เป็นพื้นที่ไม่เสี่ยงต่อการขาดแคลนน้ำซึ่งไม่ตรงกับความเป็นจริง		

สรุปประเด็นข้อคิดเห็น/ข้อเสนอแนะ	การชี้แจงและการนำไปใช้ประกอบการศึกษา	ผู้เสนอข้อคิดเห็น/ข้อเสนอแนะ
6. คุณทวีป อมรลีตระกูล **ทสม. อำเภอองครักษ์** 1. มีข้อห่วงกังวลเกี่ยวกับการปนเปื้อนของสารพิษจากสนง.ปรามณู ซึ่งห่างจากแม่น้ำนครนายกเพียง 150 เมตร บริเวณ ต.ทรายมูล อ.องครักษ์	ที่ปรึกษาชี้แจง : ที่ปรึกษาจะดำเนินการตรวจสอบและระบุตำแหน่งของ สนง.ปรามณู ในร่างแผนที่แสดงข้อมูลคุณภาพน้ำ 15-15	
7. คุณจักกฤษ พุ่มสุวรรณ **สำนักงานทรัพยากรน้ำแห่งชาติ ภาค 2** 1. ให้ที่ปรึกษาตรวจสอบพื้นที่บริเวณตำบลวังสมบูรณ์และพื้นที่ใกล้เคียง ใน ร่างแผ่นที่ข้อมูลพื้นที่เสี่ยงแหล่งขาดแคลนน้ำเพื่อการอุปโภค - บริโภคอุตสาหกรรมในช่วงน้ำแล้ง (15-12) เนื่องจากพื้นที่ดังกล่าวเป็นพื้นที่น้ำเค็มลุกล้ำส่งผลให้เกิดการขาดแคลนน้ำอุปโภค - บริโภค และภาคการเกษตร		

ผู้แทนจัดกิจกรรม/ร่วมแสดงผล	การสื่อสารและการนำไปใช้ประโยชน์การศึกษา	สรุปประเด็นจัดกิจกรรม/ร่วมแสดงผล
		เป็นโครงการในท้องของการจัดการน้ำ ระดับชุมชน ระดับหมู่บ้านต่างๆ ที่ยังมีอุปสรรคและขาดการนำไปใช้ได้อย่างจริงจัง มีอุปสรรคในการดำเนินการ ทรัพยากรที่ต้องการเพิ่มเติมอีกด้วย
		2. คุณสมาน จันทร์เต็ม **ผู้ใช้น้ำของฝ่ายกาย ผู้ใช้น้ำคุ้มน้ำบางปลาม** 1. เสื่อมเสีย ร้านค้าถูกปิ ประชาชนมาหาอำนวยความสะดวก มีความรวมกันเป็นประโยชน์ ต่อไปเพื่อให้ประโยชน์ต่อคนส่วนรวม ปี ชาวบ้านเกิดความร่วมมากถูกปี ราษฎรร่วมแรงร่วมใจกันมาก
		- ที่ประโยชน์และประโยชน์ของการบริหารจัดการน้ำ และจัดทำแผนการใช้น้ำร่วมกันในพื้นที่ - ร้านค้าปิดร้านร่วมกัน ร้านค้าถูกปิ ความเสียหายของผลผลิตทางการเกษตร ต่อไป



8. ผลการวิเคราะห์แบบสอบถามจากการรับฟังความคิดเห็นของประชาชน การจัดทำผังน้ำ ครั้งที่ 4

ในการจัดประชุมการรับฟังความคิดเห็นของประชาชน การจัดทำผังน้ำ ครั้งที่ 4 (การประชุมเปิดอินิเทค) ได้มีการทำแบบสอบถาม เพื่อสอบถามข้อมูลต่าง ๆ ของผู้เข้าร่วมประชุมจำนวน 5 เวที มีจำนวนรวมทั้งสิ้น 362 คน มีผู้ตอบแบบสอบถามรวมทั้งสิ้น 245 คน คิดเป็นร้อยละ 67.68 ดังนี้

8.1 ข้อมูลพื้นฐานของผู้ตอบแบบสอบถาม

8.1.1 เพศของผู้ตอบแบบสอบถาม

- เวทีที่ 1 พบว่า ผู้ตอบแบบสอบถามส่วนใหญ่เป็นเพศชาย คิดเป็นร้อยละ 92.6
- เวทีที่ 2 พบว่า ผู้ตอบแบบสอบถามส่วนใหญ่เป็นเพศชาย คิดเป็นร้อยละ 63.2
- เวทีที่ 3 พบว่า ผู้ตอบแบบสอบถามส่วนใหญ่เป็นเพศชาย คิดเป็นร้อยละ 81.0
- เวทีที่ 4 พบว่า ผู้ตอบแบบสอบถามส่วนใหญ่เป็นเพศชาย คิดเป็นร้อยละ 76.7
- เวทีที่ 5 พบว่า ผู้ตอบแบบสอบถามส่วนใหญ่เป็นเพศชาย คิดเป็นร้อยละ 71.9

ภาพรวมทั้ง 5 เวทีการรับฟังความคิดเห็น พบว่า ผู้ตอบแบบสอบถามส่วนใหญ่เป็นเพศชาย คิดเป็นร้อยละ 75.1 ดังแสดงในตารางที่ 8-1

ตารางที่ 8-1 เพศของผู้ตอบแบบสอบถาม

เวทีที่จัดรับฟังความคิดเห็น		เพศ		รวม
		ชาย	หญิง	
เวทีที่	1 จำนวน	25	2	27
	ร้อยละ	92.6	7.4	100.0
	2 จำนวน	43	25	68
	ร้อยละ	63.2	36.8	100.0
	3 จำนวน	47	11	58
	ร้อยละ	81.0	19.0	100.0
	4 จำนวน	46	14	60
	ร้อยละ	76.7	23.3	100.0
	5 จำนวน	23	9	32
	ร้อยละ	71.9	28.1	100.0
ภาพรวม	จำนวน	184	61	245
	ร้อยละ	75.1	24.9	100.0

8.1.2 อายุของผู้ตอบแบบสอบถาม

- เวทีที่ 1 พบว่า ผู้ตอบแบบสอบถามมีอายุเฉลี่ย 46.85 ปี
- เวทีที่ 2 พบว่า ผู้ตอบแบบสอบถามมีอายุเฉลี่ย 42.05 ปี
- เวทีที่ 3 พบว่า ผู้ตอบแบบสอบถามมีอายุเฉลี่ย 51.62 ปี
- เวทีที่ 4 พบว่า ผู้ตอบแบบสอบถามมีอายุเฉลี่ย 50.03 ปี

- เวทีที่ 5 พบว่า ผู้ตอบแบบสอบถามมีอายุเฉลี่ย 45.63 ปี

ภาพรวมทั้ง 5 เวทีการรับฟังความคิดเห็น พบว่า ผู้ตอบแบบสอบถามมีอายุเฉลี่ย 47.44 ปี

8.1.3 การศึกษาของผู้ตอบแบบสอบถาม

- เวทีที่ 1 พบว่า ผู้ตอบแบบสอบถามมีการศึกษาส่วนใหญ่ในระดับปริญญาตรี คิดเป็นร้อยละ 63.0 รองลงมามีการศึกษาระดับสูงกว่าปริญญาตรี คิดเป็นร้อยละ 22.2
- เวทีที่ 2 พบว่า ผู้ตอบแบบสอบถามมีการศึกษาส่วนใหญ่ในระดับปริญญาตรี คิดเป็นร้อยละ 51.5 รองลงมามีการศึกษาระดับสูงกว่าปริญญาตรี คิดเป็นร้อยละ 35.3
- เวทีที่ 3 พบว่า ผู้ตอบแบบสอบถามมีการศึกษาส่วนใหญ่ในระดับปริญญาตรี คิดเป็นร้อยละ 37.9 รองลงมามีการศึกษาระดับมัธยมศึกษาตอนปลาย คิดเป็นร้อยละ 29.3
- เวทีที่ 4 พบว่า ผู้ตอบแบบสอบถามมีการศึกษาส่วนใหญ่ในระดับปริญญาตรี คิดเป็นร้อยละ 38.3 รองลงมามีการศึกษาระดับสูงกว่าปริญญาตรี คิดเป็นร้อยละ 33.3
- เวทีที่ 5 พบว่า ผู้ตอบแบบสอบถามมีการศึกษาส่วนใหญ่ในระดับปริญญาตรี คิดเป็นร้อยละ 59.4 รองลงมามีการศึกษาระดับสูงกว่าปริญญาตรี และประถมศึกษา คิดเป็นร้อยละ 21.9

ภาพรวมทั้ง 5 เวทีการรับฟังความคิดเห็น พบว่า ผู้ตอบแบบสอบถามมีการศึกษาส่วนใหญ่ในระดับปริญญาตรี คิดเป็นร้อยละ 47.3 รองลงมามีการศึกษาระดับมัธยมศึกษาตอนปลาย คิดเป็นร้อยละ 30.2 ดังแสดงในตารางที่ 8-2

ตารางที่ 8-2 การศึกษาของผู้ตอบแบบสอบถาม

เวทีที่จัดรับฟังความคิดเห็น		ระดับการศึกษา						รวม
		ประถมศึกษา	มัธยมศึกษาตอนต้น	มัธยมศึกษาตอนปลาย	อนุปริญญา/เทียบเท่า/ปวส.	ปริญญาตรี	สูงกว่าปริญญาตรี	
เวทีที่	1 จำนวน	0	2	1	1	17	6	27
	ร้อยละ	0.0	7.4	3.7	3.7	63.0	22.2	100.0
	2 จำนวน	3	2	2	2	35	24	68
	ร้อยละ	4.4	2.9	2.9	2.9	51.5	35.3	100.0
	3 จำนวน	4	6	6	3	22	17	58
	ร้อยละ	6.9	10.3	10.3	5.2	37.9	29.3	100.0
	4 จำนวน	1	2	9	5	23	20	60
	ร้อยละ	1.7	3.3	15.0	8.3	38.3	33.3	100.0
	5 จำนวน	2	2	0	2	19	7	32
	ร้อยละ	6.3	6.3	0.0	6.3	59.4	21.9	100.0
ภาพรวม	จำนวน	10	14	18	13	116	74	245
	ร้อยละ	4.1	5.7	7.3	5.3	47.3	30.2	100.0

8.1.4 สถานภาพทางสังคมของผู้ตอบแบบสอบถาม

- เวทีที่ 1 พบว่า ผู้ตอบแบบสอบถามส่วนใหญ่เป็นผู้แทนจากหน่วยงานภาครัฐ/รัฐวิสาหกิจ คิดเป็นร้อยละ 63.0 รองลงมาเป็นอาสาสมัครประจำหมู่บ้าน/ชุมชน/ตำบล คิดเป็นร้อยละ 11.1
- เวทีที่ 2 พบว่า ผู้ตอบแบบสอบถามส่วนใหญ่เป็นผู้แทนจากหน่วยงานภาครัฐ/รัฐวิสาหกิจ คิดเป็นร้อยละ 69.1 รองลงมาเป็นองค์กรผู้ใช้น้ำ/กลุ่มผู้ใช้น้ำในชุมชนและนอกชุมชนประเภท คิดเป็นร้อยละ 11.8
- เวทีที่ 3 พบว่า ผู้ตอบแบบสอบถามส่วนใหญ่เป็นผู้แทนจากหน่วยงานภาครัฐ/รัฐวิสาหกิจ คิดเป็นร้อยละ 56.9 รองลงมาเป็นองค์กรประชาชนท้องถิ่น และประชาชนทั่วไปที่อยู่ใน คิดเป็นร้อยละ 12.1
- เวทีที่ 4 พบว่า ผู้ตอบแบบสอบถามส่วนใหญ่เป็นผู้แทนจากหน่วยงานภาครัฐ/รัฐวิสาหกิจ คิดเป็นร้อยละ 58.3 รองลงมาเป็นองค์กรประชาชนท้องถิ่น คิดเป็นร้อยละ 18.3
- เวทีที่ 5 พบว่า ผู้ตอบแบบสอบถามส่วนใหญ่เป็นผู้แทนจากหน่วยงานภาครัฐ/รัฐวิสาหกิจ คิดเป็นร้อยละ 46.9 รองลงมาเป็นองค์กรประชาชนท้องถิ่น คิดเป็นร้อยละ 34.4

ภาพรวมทั้ง 5 เวทีการรับฟังความคิดเห็น พบว่า ผู้ตอบแบบสอบถามส่วนใหญ่เป็นผู้แทนจากหน่วยงานภาครัฐ/รัฐวิสาหกิจ คิดเป็นร้อยละ 60.0 รองลงมาเป็นองค์กรประชาชนท้องถิ่น คิดเป็นร้อยละ 15.1 ดังแสดงในตารางที่ 8-3

ตารางที่ 8-3 ด้านหน่วย/สถานภาพทางสังคมของผู้ตอบแบบสอบถาม

เวทีที่จัดรับฟังความคิดเห็น		ด้านหน่วย/สถานภาพทางสังคมของผู้ตอบแบบสอบถาม												รวม
			1	2	3	4	5	6	7	8	9	10	11	12	
เวทีที่	1	จำนวน	17	2	0	3	1	0	0	0	1	0	2	1	27
		ร้อยละ	63.0	7.4	0.0	11.1	3.7	0.0	0.0	0.0	3.7	0.0	7.4	3.7	100.0
	2	จำนวน	47	2	0	5	2	0	0	0	0	1	8	3	68
		ร้อยละ	69.1	2.9	0.0	7.4	2.9	0.0	0.0	0.0	1.5	11.8	0.0	4.4	100.0
	3	จำนวน	33	0	0	7	2	0	0	0	0	5	2	7	58
		ร้อยละ	56.9	0.0	0.0	12.1	3.4	0.0	0.0	0.0	0.0	8.6	3.4	12.1	100.0
	4	จำนวน	35	0	0	11	4	0	0	0	0	9	0	1	60
		ร้อยละ	58.3	0.0	0.0	18.3	6.7	0.0	0.0	0.0	0.0	15.0	0.0	1.7	100.0
	5	จำนวน	15	1	0	1	1	0	0	0	0	2	1	1	32
		ร้อยละ	46.9	3.1	0.0	34.4	3.1	0.0	0.0	0.0	0.0	6.3	3.1	3.1	100.0
ภาพรวม		จำนวน	147	5	0	37	10	0	0	0	0	29	10	7	245
		ร้อยละ	60.0	2.0	0.0	15.1	4.1	0.0	0.0	0.0	0.0	11.8	4.1	2.9	100.0

8.2 ข้อคิดเห็นที่มีต่อ "ผังน้ำ และรายการประกอบผังน้ำ คุ้มน้ำบางปลาม" ซึ่งได้ปรับปรุงภายหลังจากการประชุมเพื่อรับฟังความคิดเห็นและการมีส่วนร่วมในการประชุมผังน้ำครั้งที่ 2 และ 3

- เวทีที่ 1 พบว่า ผู้ตอบแบบสอบถามส่วนใหญ่เห็นด้วยต่อร่างผังน้ำ คิดเป็นร้อยละ 85.2
- เวทีที่ 2 พบว่า ผู้ตอบแบบสอบถามส่วนใหญ่เห็นด้วยต่อร่างผังน้ำ คิดเป็นร้อยละ 86.8

- เวทีที่ 3 พบว่า ผู้ตอบแบบสอบถามส่วนใหญ่เห็นด้วยต่อร่างผังน้ำ คิดเป็นร้อยละ 87.9
- เวทีที่ 4 พบว่า ผู้ตอบแบบสอบถามส่วนใหญ่เห็นด้วยต่อร่างผังน้ำ คิดเป็นร้อยละ 85.0
- เวทีที่ 5 พบว่า ผู้ตอบแบบสอบถามส่วนใหญ่เห็นด้วยต่อร่างผังน้ำ คิดเป็นร้อยละ 96.9

ภาพรวมทั้ง 5 เวทีการรับฟังความคิดเห็น พบว่า ผู้ตอบแบบสอบถามส่วนใหญ่เห็นด้วยต่อร่างผังน้ำ คิดเป็นร้อยละ 87.8 ดังแสดงในตารางที่ 8-4

ตารางที่ 8-4 ข้อคิดเห็นที่มีต่อ "ผังน้ำ และรายการประกอบผังน้ำ คุ้มน้ำบางปลาม"

เวทีที่จัดรับฟังความคิดเห็น		ข้อคิดเห็นที่มีต่อ "ผังน้ำ และรายการประกอบผังน้ำ คุ้มน้ำบางปลาม"		รวม
		เห็นด้วยต่อร่างผังน้ำ	มีข้อเสนอแนะเพิ่มเติมต่อร่างผังน้ำ	
เวทีที่	1 จำนวน	23	4	27
	ร้อยละ	85.2	14.8	100.0
	2 จำนวน	59	9	68
	ร้อยละ	86.8	13.2	100.0
	3 จำนวน	51	7	58
	ร้อยละ	87.9	12.1	100.0
	4 จำนวน	51	9	60
	ร้อยละ	85.0	15.0	100.0
	5 จำนวน	31	1	32
	ร้อยละ	96.9	3.1	100.0
ภาพรวม	จำนวน	215	30	245
	ร้อยละ	87.8	12.2	100.0

8.3 ความคิดเห็นที่มีต่อการเสนอแนะการใช้ประโยชน์ที่ดินในเขตผังน้ำ "ผังน้ำ คุ้มน้ำบางปลาม"

- ความคิดเห็นที่มีต่อพื้นที่ทางน้ำหลากบริมน้ำ (ลน.) การใช้ประโยชน์ที่ดินในเขตพื้นที่แนวถนนให้เป็นที่ไล่ลี่หมายถึงบริเวณที่ดินที่ได้รับน้ำที่เป็นที่ว่างเปล่าสำหรับน้ำหลาก พบว่าภาพรวมส่วนใหญ่เห็นด้วย ร้อยละ 98.0
- ความคิดเห็นที่มีต่อพื้นที่ทางน้ำหลากเพื่อระบายน้ำในพื้นที่เกษตรกรรม/ชุมชนเกษตรกรรม (ลร.1) การใช้ประโยชน์ที่ดินในเขตพื้นที่กำหนดให้เป็นที่ไล่ลี่ ซึ่งหมายถึงบริเวณที่ดินที่ระบุ ให้เป็นที่ว่างเปล่าส่วนใหญ่เพื่อรองรับน้ำหลาก พบว่าภาพรวมส่วนใหญ่เห็นด้วย ร้อยละ 97.6
- ความคิดเห็นที่มีต่อพื้นที่ทางน้ำหลากเพื่อระบายน้ำในพื้นที่ชุมชนเมือง/อุตสาหกรรม (ลร.2) การใช้ประโยชน์ที่ดินในเขตพื้นที่กำหนดให้เป็นที่ไล่ลี่ ซึ่งหมายถึงบริเวณที่ดินที่ระบุให้เป็นที่ว่างเป็นส่วนใหญ่เพื่อรองรับน้ำหลากและเป็นพื้นที่ชุมชนเมือง/อุตสาหกรรมในปัจจุบันและในอนาคต พบว่าภาพรวมส่วนใหญ่เห็นด้วย ร้อยละ 95.9

- ความคิดเห็นที่มีต่อพื้นที่น้ำนอง (น.) การใช้ประโยชน์ที่ดินในเขตพื้นที่ที่ภายนอกให้เป็นที่ไล่ลี่ ซึ่งหมายถึงบริเวณที่ดินที่ระบุให้เป็นที่ว่างเป็นส่วนใหญ่เพื่อรองรับน้ำหลาก สามารถรับน้ำและเก็บน้ำไว้ได้เป็นพื้นที่อนุรักษ์ พบว่าภาพรวมส่วนใหญ่เห็นด้วย ร้อยละ 98.8

ตารางที่ 8-5 ความคิดเห็นที่มีต่อการเสนอแนะการใช้ประโยชน์ที่ดินในเขตผังน้ำ "ผังน้ำ คุ้มน้ำบางปลาม"

เวทีที่จัดรับฟังความคิดเห็น		ความคิดเห็นที่มีต่อการเสนอแนะการใช้ประโยชน์ที่ดินในเขตผังน้ำ "ผังน้ำ คุ้มน้ำบางปลาม"							
		ลน.		ลร.1		ลร.2		น.	
		เห็นด้วย	ข้อเสนอแนะ	เห็นด้วย	ข้อเสนอแนะ	เห็นด้วย	ข้อเสนอแนะ	เห็นด้วย	ข้อเสนอแนะ
เวทีที่	1 จำนวน	27	0	26	1	26	1	27	0
	ร้อยละ	100.0	0.0	96.3	3.7	96.3	3.7	100.0	0.0
	2 จำนวน	64	4	65	3	67	6	66	2
	ร้อยละ	94.1	5.9	95.6	4.4	91.2	8.8	97.1	2.9
	3 จำนวน	58	0	58	0	57	1	58	0
	ร้อยละ	100.0	0.0	100.0	0.0	98.3	1.7	100.0	0.0
	4 จำนวน	59	1	58	2	59	1	59	1
	ร้อยละ	98.3	1.7	96.7	3.3	98.3	1.7	98.3	1.7
	5 จำนวน	32	0	32	0	31	1	32	0
	ร้อยละ	100.0	0.0	100.0	0.0	96.9	3.1	100.0	0.0
ภาพรวม	จำนวน	240	5	239	6	235	10	242	3
	ร้อยละ	98.0	2.0%	97.6	2.4	95.9	4.1	98.8	1.2

8.4 ความคิดเห็นต่อเกณฑ์การเตือนภัยแล้ง ของคุ้มน้ำบางปลาม ที่พิจารณาจากปริมาณน้ำในลำน้ำเป็นตัวบ่งชี้ในการเตือนภัยแล้ง

- เวทีที่ 1 พบว่า ผู้ตอบแบบสอบถามส่วนใหญ่เห็นด้วยต่อเกณฑ์การเตือนภัย คิดเป็นร้อยละ 92.6
- เวทีที่ 2 พบว่า ผู้ตอบแบบสอบถามส่วนใหญ่เห็นด้วยต่อเกณฑ์การเตือนภัย คิดเป็นร้อยละ 92.6
- เวทีที่ 3 พบว่า ผู้ตอบแบบสอบถามส่วนใหญ่เห็นด้วยต่อเกณฑ์การเตือนภัย คิดเป็นร้อยละ 94.8
- เวทีที่ 4 พบว่า ผู้ตอบแบบสอบถามส่วนใหญ่เห็นด้วยต่อเกณฑ์การเตือนภัย คิดเป็นร้อยละ 96.7
- เวทีที่ 5 พบว่า ผู้ตอบแบบสอบถามส่วนใหญ่เห็นด้วยต่อเกณฑ์การเตือนภัย คิดเป็นร้อยละ 93.8

ภาพรวมทั้ง 5 เวทีการรับฟังความคิดเห็น พบว่า ผู้ตอบแบบสอบถามส่วนใหญ่เห็นด้วยต่อเกณฑ์การเตือนภัย คิดเป็นร้อยละ 94.3 ดังแสดงในตารางที่ 8-6

ตารางที่ 8-6 ความคิดเห็นต่อเกณฑ์การเตือนภัยแล้ง ของคุ้มน้ำบางปลาม ที่พิจารณาจากปริมาณน้ำในลำน้ำเป็นตัวบ่งชี้ในการเตือนภัยแล้ง

เวทีที่จัดรับฟังความคิดเห็น		ความคิดเห็นต่อเกณฑ์การเตือนภัยแล้ง ของคุ้มน้ำบางปลาม ที่พิจารณาจากปริมาณน้ำในลำน้ำเป็นตัวบ่งชี้ในการเตือนภัยแล้ง		รวม
		เห็นด้วย	มีข้อเสนอแนะเพิ่มเติม	
เวทีที่	1 จำนวน	25	2	27
	ร้อยละ	92.6	7.4	100.0
	2 จำนวน	63	5	68
	ร้อยละ	92.6	7.4	100.0
	3 จำนวน	55	3	58
	ร้อยละ	94.8	5.2	100.0
	4 จำนวน	58	2	60
	ร้อยละ	96.7	3.3	100.0
	5 จำนวน	30	2	32
	ร้อยละ	93.8	6.3	100.0
ภาพรวม	จำนวน	231	14	245
	ร้อยละ	94.3	5.7	100.0

8.5 ข้อเสนอแนะต่อระยะเวลาที่เหมาะสมในการแจ้งเตือนภัยล่วงหน้า และช่องทางการเตือน

8.5.1 ระยะเวลาที่เหมาะสมในการแจ้งเตือนล่วงหน้าก่อนเกิดภัยพิบัติ

- เวทีที่ 1 พบว่า ผู้ตอบแบบสอบถามส่วนใหญ่เห็นด้วยต่อระยะเวลาที่เหมาะสมในการแจ้งเตือนล่วงหน้าก่อนเกิดภัยพิบัติ 1 สัปดาห์ คิดเป็นร้อยละ 44.4 รองลงมาแจ้งเตือนล่วงหน้า 1 เดือน ร้อยละ 40.7
- เวทีที่ 2 พบว่า ผู้ตอบแบบสอบถามส่วนใหญ่เห็นด้วยต่อระยะเวลาที่เหมาะสมในการแจ้งเตือนล่วงหน้าก่อนเกิดภัยพิบัติ 1 สัปดาห์ คิดเป็นร้อยละ 41.2 รองลงมาแจ้งเตือนล่วงหน้า 1 เดือน ร้อยละ 36.8
- เวทีที่ 3 พบว่า ผู้ตอบแบบสอบถามส่วนใหญ่เห็นด้วยต่อระยะเวลาที่เหมาะสมในการแจ้งเตือนล่วงหน้าก่อนเกิดภัยพิบัติ 1 เดือน คิดเป็นร้อยละ 41.4 รองลงมาแจ้งเตือนล่วงหน้า 1 สัปดาห์ ร้อยละ 39.7
- เวทีที่ 4 พบว่า ผู้ตอบแบบสอบถามส่วนใหญ่เห็นด้วยต่อระยะเวลาที่เหมาะสมในการแจ้งเตือนล่วงหน้าก่อนเกิดภัยพิบัติ 1 เดือน คิดเป็นร้อยละ 63.3
- เวทีที่ 5 พบว่า ผู้ตอบแบบสอบถามส่วนใหญ่เห็นด้วยต่อระยะเวลาที่เหมาะสมในการแจ้งเตือนล่วงหน้าก่อนเกิดภัยพิบัติ 1 สัปดาห์ คิดเป็นร้อยละ 56.3 รองลงมาแจ้งเตือนล่วงหน้า 1 เดือน ร้อยละ 28.1

ภาพรวมทั้ง 5 เวทีการรับฟังความคิดเห็น พบว่า ผู้ตอบแบบสอบถามส่วนใหญ่เห็นด้วยต่อระยะเวลาที่เหมาะสมในการแจ้งเตือนล่วงหน้าก่อนเกิดภัยพิบัติ 1 เดือน คิดเป็นร้อยละ 43.7 รองลงมาแจ้งเตือนล่วงหน้า 1 สัปดาห์ ร้อยละ 37.1 ดังแสดงในตารางที่ 8-7

ตารางที่ 8-7 ระยะเวลาที่เหมาะสมในการแจ้งเตือนล่วงหน้าก่อนเกิดภัยพิบัติ

เวทีที่จัดรับฟังความคิดเห็น		ระยะเวลาที่เหมาะสมในการแจ้งเตือนล่วงหน้าก่อนเกิดภัยพิบัติ				รวม
		ล่วงหน้า 1 สัปดาห์	ล่วงหน้า 1 เดือน	ล่วงหน้า 2 เดือน	อื่นๆ	
เวทีที่	1 จำนวน	12	11	1	3	27
	ร้อยละ	44.4	40.7	3.7	11.1	100.0
	2 จำนวน	28	25	9	6	68
	ร้อยละ	41.2	36.8	13.2	8.8	100.0
	3 จำนวน	23	24	7	4	58
	ร้อยละ	39.7	41.4	12.1	6.9	100.0
	4 จำนวน	38	18	10	2	60
	ร้อยละ	63.3	30.0	16.7	3.3	100.0
	5 จำนวน	18	9	4	1	32
	ร้อยละ	56.3	28.1	12.5	3.1	100.0
ภาพรวม	จำนวน	91	107	31	16	245
	ร้อยละ	37.1	43.7	12.7	6.5	100.0

8.5.2 ช่องทางเตือนภัย

- เวทีที่ 1 พบว่า ผู้ตอบแบบสอบถามส่วนใหญ่เห็นด้วยกับช่องทางการเตือน โดยแจ้งให้ผู้นำท้องถิ่น / ท้องที่ และประกาศให้คนในพื้นที่รับทราบคิดเป็นร้อยละ 74.1 รองลงมาช่องทางการเตือนโดยไลน์ คิดเป็นร้อยละ 70.4
- เวทีที่ 2 พบว่า ผู้ตอบแบบสอบถามส่วนใหญ่เห็นด้วยกับช่องทางการเตือน โดยแจ้งให้ผู้นำท้องถิ่น / ท้องที่ และประกาศให้คนในพื้นที่รับทราบคิดเป็นร้อยละ 67.6 รองลงมาช่องทางการเตือนโดยไลน์ คิดเป็นร้อยละ 52.9
- เวทีที่ 3 พบว่า ผู้ตอบแบบสอบถามส่วนใหญ่เห็นด้วยกับช่องทางการเตือน โดยแจ้งให้ผู้นำท้องถิ่น / ท้องที่ และประกาศให้คนในพื้นที่รับทราบคิดเป็นร้อยละ 74.1 รองลงมาช่องทางการเตือนโดยวิทยุชุมชน/หอกระจายข่าว คิดเป็นร้อยละ 53.4
- เวทีที่ 4 พบว่า ผู้ตอบแบบสอบถามส่วนใหญ่เห็นด้วยกับช่องทางการเตือน โดยแจ้งให้ผู้นำท้องถิ่น / ท้องที่ และประกาศให้คนในพื้นที่รับทราบคิดเป็นร้อยละ 78.3 รองลงมาช่องทางการเตือนโดยไลน์ คิดเป็นร้อยละ 56.7
- เวทีที่ 5 พบว่า ผู้ตอบแบบสอบถามส่วนใหญ่เห็นด้วยกับช่องทางการเตือน โดยแจ้งให้ผู้นำท้องถิ่น คิดเป็นร้อยละ 78.1 รองลงมาช่องทางการเตือนโดยแจ้งให้ผู้นำท้องถิ่น /ท้องที่ และประกาศให้คนในพื้นที่รับทราบ คิดเป็นร้อยละ 75.0

ภาพรวมทั้ง 5 เวทีการรับฟังความคิดเห็น พบว่า ผู้ตอบแบบสอบถามส่วนใหญ่เห็นด้วยกับช่องทางการเตือน โดยแจ้งให้ผู้นำท้องถิ่น /ท้องที่ และประกาศให้คนในพื้นที่รับทราบคิดเป็นร้อยละ 75.3 รองลงมาช่องทางการเตือนโดยเว็บไซต์ คิดเป็นร้อยละ 58.4 ดังแสดงในตารางที่ 8-8

ตารางที่ 8-8 ช่องทางเตือนภัย

เวทีที่	ช่องทางเตือนภัย						
	เว็บไซต์	ไลน์	เฟสบุ๊ก	วิทยุชุมชน/หอกระจายข่าว	แจ้งให้ผู้นำท้องถิ่น /ท้องที่ และประกาศให้คนในพื้นที่รับทราบ	สื่อสิ่งพิมพ์ ต่างๆ	อื่นๆ
1	59.3	70.4	51.9	55.6	74.1	33.3	22.2
2	66.2	52.9	51.5	50.0	67.6	35.3	11.8
3	44.8	43.1	37.9	53.4	74.1	34.5	5.2
4	51.7	56.7	45.0	38.3	78.3	26.7	3.3
5	78.1	59.4	59.4	53.1	75.0	40.6	15.6
รวม	58.4	54.3	47.8	49.0	73.5	33.5	9.8

8.5.3 ช่องทางที่ใช้ติดตามสถานการณ์น้ำเป็นประจำ

- เวทีที่ 1 พบว่า ผู้ตอบแบบสอบถามมีช่องทางที่ใช้ติดตามสถานการณ์น้ำเป็นประจำ ทั้งเว็บไซต์และเฟสบุ๊ก อันดับ 1 ได้แก่ กรมอุตุนิยมวิทยา อันดับ 2 ได้แก่ กรมชลประทาน
- เวทีที่ 2 พบว่า ผู้ตอบแบบสอบถามมีช่องทางที่ใช้ติดตามสถานการณ์น้ำเป็นประจำ จากเว็บไซต์ อันดับ 1 ได้แก่ กรมชลประทาน และจากเฟสบุ๊ก อันดับ 1 ได้แก่ กรมอุตุนิยมวิทยา
- เวทีที่ 3 พบว่า ผู้ตอบแบบสอบถามมีช่องทางที่

ตารางที่ 8-9 ช่องทางที่ใช้ติดตามสถานการณ์น้ำเป็นประจำ

เวทีที่	ช่องทางที่ใช้ติดตามสถานการณ์น้ำเป็นประจำ							
	เว็บไซต์				เฟสบุ๊ก			
	สทนช.	กรมชลประทาน	กรมอุตุนิยมวิทยา	อื่นๆ	สทนช.	กรมชลประทาน	กรมอุตุนิยมวิทยา	อื่นๆ
1	44.4	48.1	66.7	14.8	44.4	44.4	48.1	7.4
2	51.5	67.6	64.7	5.9	33.8	47.1	51.5	8.8
3	50.0	69.0	63.8	6.9	41.4	53.4	48.3	3.4
4	43.3	66.7	53.3	5.0	31.7	48.3	40.0	3.3
5	34.4	53.1	71.9	0.0	37.5	50.0	59.4	6.3
รวม	**46.1**	**63.7**	**62.9**	**6.1**	**36.7**	**49.0**	**48.6**	**5.7**

8.6 ข้อคิดเห็นที่มีต่อ "คู่มือการใช้ผังน้ำ ลุ่มน้ำบางปะกง"

- เวทีที่ 1 พบว่า ผู้ตอบแบบสอบถามส่วนใหญ่มีความเห็นต่อคู่มือการใช้ผังน้ำ ลุ่มน้ำบางปะกงว่ามีความเหมาะสมดีแล้ว คิดเป็นร้อยละ 81.5
- เวทีที่ 2 พบว่า ผู้ตอบแบบสอบถามส่วนใหญ่มีความเห็นต่อคู่มือการใช้ผังน้ำ ลุ่มน้ำบางปะกงว่ามีความเหมาะสมดีแล้ว คิดเป็นร้อยละ 89.7
- เวทีที่ 3 พบว่า ผู้ตอบแบบสอบถามส่วนใหญ่มีความเห็นต่อคู่มือการใช้ผังน้ำ ลุ่มน้ำบางปะกงว่ามีความเหมาะสมดีแล้ว คิดเป็นร้อยละ 94.8
- เวทีที่ 4 พบว่า ผู้ตอบแบบสอบถามส่วนใหญ่มีความเห็นต่อคู่มือการใช้ผังน้ำ ลุ่มน้ำบางปะกงว่ามีความเหมาะสมดีแล้ว คิดเป็นร้อยละ 90.0
- เวทีที่ 5 พบว่า ผู้ตอบแบบสอบถามส่วนใหญ่มีความเห็นต่อคู่มือการใช้ผังน้ำ ลุ่มน้ำบางปะกงว่ามีความเหมาะสมดีแล้ว คิดเป็นร้อยละ 93.8

ภาพรวมทั้ง 5 เวทีการรับฟังความคิดเห็น พบว่า ผู้ตอบแบบสอบถามส่วนใหญ่มีความเห็นต่อคู่มือการใช้ผังน้ำ ลุ่มน้ำบางปะกงว่ามีความเหมาะสมดีแล้ว คิดเป็นร้อยละ 90.6 **ดังแสดงในตารางที่ 8-10**

ตารางที่ 8-10 ข้อคิดเห็นที่มีต่อ "คู่มือการใช้ผังน้ำ ลุ่มน้ำบางปะกง"

เวทีที่จัดรับฟังความคิดเห็น			ข้อคิดเห็นที่มีต่อ "คู่มือการใช้ผังน้ำ ลุ่มน้ำบางปะกง"		รวม
			มีความเหมาะสมดีแล้ว	มีข้อเสนอแนะเพิ่มเติม	
เวทีที่	1	จำนวน	22	5	27
		ร้อยละ	81.5	18.5	100.0
	2	จำนวน	61	7	68
		ร้อยละ	89.7	10.3	100.0
	3	จำนวน	55	3	58
		ร้อยละ	94.8	5.2	100.0
	4	จำนวน	54	6	60
		ร้อยละ	90.0	10.0	100.0
	5	จำนวน	30	2	32
		ร้อยละ	93.8	6.3	100.0
ภาพรวม		จำนวน	222	23	245
		ร้อยละ	90.6	9.4	100.0

8.7 ความคิดเห็นต่อการจัดการประชุม

8.7.1 ความเพียงพอต่อการได้รับข้อมูลข่าวสารการจัดทำผังน้ำ และผลการศึกษาของโครงการ

- เวทีที่ 1 พบว่า ผู้ตอบแบบสอบถามส่วนใหญ่มีความเห็นว่าได้รับข้อมูลข่าวสารการจัดทำผังน้ำ และผลการศึกษาของโครงการเพียงพอ คิดเป็นร้อยละ 96.3
- เวทีที่ 2 พบว่า ผู้ตอบแบบสอบถามส่วนใหญ่มีความเห็นว่าได้รับข้อมูลข่าวสารการจัดทำผังน้ำ และผลการศึกษาของโครงการเพียงพอ คิดเป็นร้อยละ 77.9
- เวทีที่ 3 พบว่า ผู้ตอบแบบสอบถามส่วนใหญ่มีความเห็นว่าได้รับข้อมูลข่าวสารการจัดทำผังน้ำ และผลการศึกษาของโครงการเพียงพอ คิดเป็นร้อยละ 93.1
- เวทีที่ 4 พบว่า ผู้ตอบแบบสอบถามส่วนใหญ่มีความเห็นว่าได้รับข้อมูลข่าวสารการจัดทำผังน้ำ และผลการศึกษาของโครงการเพียงพอ คิดเป็นร้อยละ 85.0
- เวทีที่ 5 พบว่า ผู้ตอบแบบสอบถามส่วนใหญ่มีความเห็นว่าได้รับข้อมูลข่าวสารการจัดทำผังน้ำ และผลการศึกษาของโครงการเพียงพอ คิดเป็นร้อยละ 100.0

ภาพรวมทั้ง 5 เวทีการรับฟังความคิดเห็น พบว่า ผู้ตอบแบบสอบถามส่วนใหญ่มีความเห็นต่อคู่มือการใช้ผังน้ำ ลุ่มน้ำบางปะกงว่ามีความเหมาะสมดีแล้ว คิดเป็นร้อยละ 88.2 **ดังแสดงในตารางที่ 8-11**

ตารางที่ 8-11 ความเพียงพอต่อการได้รับข้อมูลข่าวสารการจัดทำผังน้ำ และผลการศึกษาของโครงการ

เวทีที่จัดรับฟังความคิดเห็น			ความเพียงพอต่อการได้รับข้อมูลข่าวสารการจัดทำผังน้ำ และผลการศึกษาของโครงการ		รวม
			เพียงพอ	ควรมีข้อมูลเพิ่มเติม	
เวทีที่	1	จำนวน	26	1	27
		ร้อยละ	96.3	3.7	100.0
	2	จำนวน	53	15	68
		ร้อยละ	77.9	22.1	100.0
	3	จำนวน	54	4	58
		ร้อยละ	93.1	6.9	100.0
	4	จำนวน	51	9	60
		ร้อยละ	85.0	15.0	100.0
	5	จำนวน	32	0	32
		ร้อยละ	100.0	0.0	100.0
ภาพรวม		จำนวน	216	29	245
		ร้อยละ	88.2	11.8	100.0

8.7.2 การประเมินความพึงพอใจต่อการจัดประชุมรับฟังความคิดเห็น

ในการประเมินความพึงพอใจต่อการจัดประชุมรับฟังความคิดเห็น ในทุกเวทีทั้ง 5 เวที อยู่ในระดับความพึงพอใจมาก สำหรับประเด็นการเปิดโอกาสในการมีส่วนร่วมระดมความคิดเห็นในภาพรวมมีความพึงพอใจในระดับมากที่สุด **ดังแสดงในตารางที่ 8-18**

ตารางที่ 8-18 การประเมินความพึงพอใจต่อการจัดประชุมรับฟังความคิดเห็น

เวทีที่	การประเมินความพึงพอใจต่อการจัดประชุมรับฟังความคิดเห็น						
	การประชาสัมพันธ์ข้อมูลข่าวสารการประชุม	ความสะดวกในการคมนาคมเข้าร่วมการประชุม	ข้อมูลในเอกสารประกอบการประชุมและนอร์ดบัตรวิทยาการ	ความพึงพอใจจากการสนทนาในการประชุม	ความเหมาะสมของเวลาในการนำเสนอข้อมูลโดยรวม	การเปิดโอกาสในการมีส่วนร่วมระดมความคิดเห็น	ความพึงพอใจในภาพรวมของการจัดประชุม
1	มาก	มาก	มาก	มาก	มาก	มากที่สุด	มากที่สุด
2	มาก	มาก	มาก	มาก	มาก	มากที่สุด	มาก
3	มาก	มาก	มาก	มาก	มาก	มากที่สุด	มาก
4	มาก	มาก	มาก	มาก	มาก	มาก	มาก
5	มาก	มากที่สุด	มากที่สุด	มากที่สุด	มาก	มากที่สุด	มากที่สุด
รวม	**มาก**	**มาก**	**มาก**	**มาก**	**มาก**	**มากที่สุด**	**มาก**

9. การประชาสัมพันธ์ภายหลังจากการจัดประชุม

ภายหลังการจัดประชุมผังน้ำครั้งที่ 4 กลุ่มบริษัทที่ปรึกษาและหน่วยงานที่เกี่ยวข้องได้ดำเนินการประชาสัมพันธ์ผ่านช่องทางการสื่อสารต่าง ๆ ดังนี้

1) เว็บไซต์โครงการ (www.waterchartbangpakong.onwr.go.th)
2) เฟซบุ๊คโครงการ (www.facebook.com/โครงการจัดทำผังน้ำ-ลุ่มน้ำบางปะกง)
3) เฟซบุ๊คสำนักงานทรัพยากรน้ำแห่งชาติ (https://www.facebook.com/onwrnews)
4) line official account ของโครงการและไลน์กลุ่มของแต่ละเวที

10. การแสดงความคิดเห็นเพิ่มเติมผ่านช่องทางรับฟังความคิดเห็น

ภายหลังการจัดประชุมผังน้ำครั้งที่ 4 กลุ่มบริษัทที่ปรึกษาได้เปิดโอกาสให้ผู้มีส่วนได้ส่วนเสีย และประชาชนผู้สนใจร่วมแสดงความคิดเห็น และข้อเสนอแนะเพิ่มเติมต่อเนื่องภายในระยะเวลา 15 วัน พบว่าไม่มีข้อคิดเห็นที่เกี่ยวข้องเพิ่มเติม ช่องทางการรับฟังความคิดเห็น ได้แก่

1) บริษัท คอนซัลแทนท์ ออฟ เทคโนโลยี จำกัด 39 ซอยลาดพร้าว 124 ถนนลาดพร้าว แขวงลับพลา เขตวังทองหลาง กรุงเทพฯ 10310 โทร. 0-2934-3233-47 โทรสาร. 0-2934-3248 E-Mail: cot@cot.co.th www.cot.co.th
2) บริษัท ดีไว พลัส จำกัด 343/42 ถนนคลองลำเจียก แขวงนวลจันทร์ เขตบึงกุ่ม กรุงเทพฯ 10240 โทร. 0-2943-9452 โทรสาร. 0-2105-3408 E-Mail: dewiplus.dewi@gmail.com
3) บริษัท เซ้าท์อีสท์เอเชียเทคโนโลยี่ จำกัด 281 ซอยหาบิชอบันต์ ถนนสุขุมวิท 71 แขวงคลองตันเหนือ เขตวัฒนา กรุงเทพฯ 10110 โทร. 0-2713-3888 โทรสาร. 0-2713-3889 E-Mail: seatec@seatec.co.th
4) จดหมายอิเล็กทรอนิกส์ (E-mail) ผ่านช่องทาง e-mail: waterchartbangpakong@gmail.com
5) ผู้ประสานงานโครงการ นางสาวศรินประภา ดาวรี่ โทรศัพท์ 0-2934-3233-47 ต่อ 114 โทรสาร 0-2934-3248 โทร. 0-8967-05750 หรือ Line QR CODE ดังรูปที่ 15
6) LINE Official Account ผ่านช่องทาง ผังน้ำลุ่มน้ำบางปะกง หรือ QR CODE **รูปที่ 10-1**
7) ผ่านเว็บไซต์โครงการ (http://waterchartbangpakong.onwr.go.th) หรือ QR CODE **รูปที่ 10-1**

LINE ผู้ประสานงานโครงการ | LINE Official Account | เว็บไซต์โครงการ

รูปที่ 10-1 QR CODE ช่องทางการติดต่อสื่อสารกับโครงการ

การฝึกอบรมแบบจำลองคณิตศาสตร์ โครงการจัดทำผังน้ำ ลุ่มน้ำบางปะกง
ในวันจันทร์ที่ ๑ กุมภาพันธ์ ๒๕๖๕ เวลา ๐๘.๓๐ – ๑๖.๐๐ น.
ณ ห้องประชุมท่าจีน ชั้น ๘ สำนักงานทรัพยากรน้ำแห่งชาติ อาคารจุฑามาศ กรุงเทพฯ

ลำดับที่	ชื่อ - สกุล	ตำแหน่ง / สังกัด	ลายเซ็น	เบอร์โทรศัพท์
กองบริหารจัดการลุ่มน้ำ (กบน.)				
๑	นายวัวทิพ ขาวแสน	วิศวกรชลประทานปฏิบัติการ		0998179912
๒	นางสาวกิตติยา พุ่มจันทร์	วิศวกรชลประทานปฏิบัติการ	กิตติยา พุ่มจันทร์	087-3972754
๓	นางสาวนิรมล โรจนอนากร	วิศวกรชลประทานปฏิบัติการ		
๔	นางสาวกัญญนี อ่อนสัมเกิด	วิศวกรชลประทานปฏิบัติการ		
กองนโยบายและแผน (กนผ.)				
๑	นายภัสดิภัทร์ ทิพักษ์วงศ์	วิศวกรไฮดรอลิกชำนาญการ		
๒	นางสาวพนิดา เพียร์ทหาร	วิศวกรโยธา	พนิดา	091-7355845
สำนักงานทรัพยากรน้ำแห่งชาติ				
๑	นายเมธา วงศ์ไชยา	วิศวกรปฏิบัติการชำนาญการ	เมธา	0867377777
๒	นายพงศกร อัครูนโสภณ	วิศวกรชลประทานชำนาญการ	พงศกร	0911025888
๓	นาย ปฐมพงษ์ จุลศักดิ์	วิศวกรโยธาชำนาญการ	ปฐมพงษ์	089-9143135
๔	นายสิทธิกร ร้อยสุ่งเรือง	วิศวกรชลประทาน		0132696333
๕	นาย พงษ์ศักดิ์ ประจวบลาภ	วิศวกรชำนาญการพิเศษ	พงษ์ศักดิ์	0847610225

การฝึกอบรมแบบจำลองคณิตศาสตร์ โครงการจัดทำผังน้ำ ลุ่มน้ำบางปะกง
ในวันจันทร์ที่ ๑ กุมภาพันธ์ ๒๕๖๕ เวลา ๐๘.๓๐ – ๑๖.๐๐ น.
ณ ห้องประชุมท่าจีน ชั้น ๘ สำนักงานทรัพยากรน้ำแห่งชาติ อาคารจุฑามาศ กรุงเทพฯ

ลำดับที่	ชื่อ - สกุล	ตำแหน่ง / สังกัด	ลายเซ็น	เบอร์โทรศัพท์
สำนักงานทรัพยากรน้ำแห่งชาติ (สทนช.)				
๑	ชัชนา วงศ์พรชัยชาญ	วิศวกร		089-622-15325
๒	น.ส.สุดารัตน์ ชื่นกุล	วิศวกร	สุดารัตน์	098-253-8260
๓	นส.นลาลด โพธิ์สัมฤทธิ์กุล	วิศวกร	นลาลด	084-021-5356
๔				
๕				
๖				
๗				
๘				
๙				
๑๐				
๑๑				
๑๒				

การฝึกอบรมแบบจำลองคณิตศาสตร์ โครงการจัดทำผังน้ำ ลุ่มน้ำบางปะกง
ในวันจันทร์ที่ ๓๑ มกราคม ๒๕๖๕ เวลา ๐๘.๓๐ – ๑๖.๐๐ น.
ณ ห้องประชุมท่าจีน ชั้น ๘ สำนักงานทรัพยากรน้ำแห่งชาติ อาคารจุฑามาศ กรุงเทพฯ

ลำดับที่	ชื่อ - สกุล	ตำแหน่ง	ลายเซ็น	e-mail	เบอร์โทรศัพท์
ศูนย์อำนวยการน้ำแห่งชาติ (ศอน.)					
11	นางสาวรัตญา เทศานุรักษ์	เจ้าหน้าที่ประสานงานลุ่มน้ำบึง วัง ยม น่าน	รัตญา เทศานุรักษ์	Chanwanya_tha@onwr.go.th	081-234-7361
12	นายจิณณวัตร วงศ์ตรุรักษ์	เจ้าหน้าที่ประสานงานโครงการลุ่มน้ำมูล		gapjinnawat@gmail.com	084-928-1566
กองบริหารจัดการลุ่มน้ำ (กบน.)					
1	นายวิรภัทร ขาวแสน	วิศวกรชลประทานปฏิบัติการ	วีรภัทร	waerapat.jjwk@gmail.com	099-8179912
2	นางสาวนิโรบล โรจนอนากร	วิศวกรชลประทานปฏิบัติการ	นิ	nirobon.onwr@gmail.com	083-4792078
3	นางสาวกัญญนี อ่อนสัมเกิด	วิศวกรชลประทานปฏิบัติการ		anyaranee.on@gmail.com	082-1956263
4	นางสาวกิตติยา พุ่มจันทร์	วิศวกรชลประทานปฏิบัติการ	กิตติยา พุ่มจันทร์	kittiya.p@dpt.go.th	081-1871359
5	นายณห์ วงศ์ไธรณ์	วิศวกรชลประทานปฏิบัติการ	ณห์	nonhan1555@gmail.com	0680072777
กองนโยบายและแผนแม่บท (กนผ.)					
1	นายธนวัชญ์ ศิริชาติ	นักวิชาการสิ่งแวดล้อมปฏิบัติการ			

การฝึกอบรมแบบจำลองคณิตศาสตร์ โครงการจัดทำผังน้ำ ลุ่มน้ำบางปะกง
ในวันจันทร์ที่ ๓๑ มกราคม ๒๕๖๕ เวลา ๐๘.๓๐ – ๑๖.๐๐ น.
ณ ห้องประชุมท่าจีน ชั้น ๘ สำนักงานทรัพยากรน้ำแห่งชาติ อาคารจุฑามาศ กรุงเทพฯ

ลำดับที่	ชื่อ - สกุล	ตำแหน่ง	ลายเซ็น	e-mail	เบอร์โทรศัพท์
สำนักงานทรัพยากรน้ำแห่งชาติ					
	กรมวรรณ ชีลอรัจ	วิศวกรชลประทานชำนาญการ	กรมวรรณ	kanjanawan.b@gmail.com	0871655551
	นาย สิรุดดิ์ สุดารัจ์	วิศวกรปฏิบัติการ	สิรุดดิ์	sudtanai13238@gmail.com	087-914-8130
	นาย ปฐมพงษ์ จันทรมุกุล	วิศวกรชำนาญการ	ปฐมพงษ์	padanil.pr@gmail.com	089 760 2623
	นายสิทธิกร ร้อยสุ่งเรือง	วิศวกรชลประทาน		pimppim3911@gmail.com	0632696333
	นาย นลาลด อัครูนโสภณ	วิศวกรชำนาญการ	นลาลด	palawd.aka@gmail.com	091-158-7994
	น.ส. นลาลด โพธิ์สัมฤทธิ์กุล	วิศวกรชำนาญการพิเศษ	นลาลด	rungla@hotmail.com	084 021 5356
	น.ส.สุดารัตน์ ชื่นกุล	วิศวกร / นักวิชาการทรัพยากรน้ำ	สุดารัตน์	sudarat.dam.246@gmail.com	085-2388126
	นายพีรพล วงศ์ไพบูลย์โรจน์	วิศวกร / บ. น้ำปราณ		5815mear@gmail.com	089-622558.25

การฝึกอบรมแบบจำลองคณิตศาสตร์ โครงการจัดทำผังน้ำ ลุ่มน้ำบางปะกง
ในวันจันทร์ที่ ๑ กุมภาพันธ์ ๒๕๖๕ เวลา ๐๘.๓๐ – ๑๖.๐๐ น.
ณ ห้องประชุมท่าจีน ชั้น ๘ สำนักงานทรัพยากรน้ำแห่งชาติ อาคารจุฑามาศ กรุงเทพฯ

ลำดับที่	ชื่อ - สกุล	ตำแหน่ง / สังกัด	ลายเซ็น	เบอร์โทรศัพท์
ศูนย์อำนวยการน้ำแห่งชาติ (ศอน.)				
๑	นายนิพิทย์ ทองประไพ	วิศวกรชลประทานชำนาญการ		
๒	นายธฤต ลิขิตปัญโญ	วิศวกรชลประทานชำนาญการ		092-8170877
๓	นายศิระพิจิตร์ พัฒนพงศ์อนันต์	วิศวกรชลประทานปฏิบัติการ		
๔	นางสาวนวรัตน์ ภูมิรักกี้	วิศวกรชลประทานปฏิบัติการ	นวรัตน์	095-9644404
๕	นางสาววรางสนา จันทร์แดง	วิศวกรชลประทานปฏิบัติการ		092-8192650
๖	นางสาวเจนนิษฐ์ อำพันธ์ทรง	วิศวกรชลประทานปฏิบัติการ	เจนนิษฐ์	062-9569559
๗	นายนวภัทร ฤทธิยา	วิศวกรชลประทานปฏิบัติการ		
๘	นายจักรพร เจริญผิม	วิศวกรชลประทานปฏิบัติการ		095-2534903
๙	นางสาววรินทร มณีอินทร์	วิศวกรชลประทาน	ใบลินทร์	065 579 6316
๑๐	นางสาวพิมพ์กาญจน์ ศรีสนใจ	วิศวกรชลประทาน	พิมพ์กาญจน์	098 267 8435
๑๑	นายรัฐนันท์ เทศานุรักษ์	เจ้าหน้าที่ประสานงานลุ่มน้ำบึง วัง ยม น่าน	รัฐนันท์ เทศานุรักษ์	081-234-7361
๑๒	นายจิณณวัตร วงศ์ตรุรักษ์	เจ้าหน้าที่ประสานงานโครงการลุ่มน้ำมูล		084-928-1566

การฝึกอบรมแบบจำลองคณิตศาสตร์ โครงการจัดทำผังน้ำ ลุ่มน้ำบางปะกง
ในวันจันทร์ที่ ๓๑ มกราคม ๒๕๖๕ เวลา ๐๘.๓๐ – ๑๖.๐๐ น.
ณ ห้องประชุมท่าจีน ชั้น ๘ สำนักงานทรัพยากรน้ำแห่งชาติ อาคารจุฑามาศ กรุงเทพฯ

ลำดับที่	ชื่อ - สกุล	ตำแหน่ง	ลายเซ็น	e-mail	เบอร์โทรศัพท์
ศูนย์อำนวยการน้ำแห่งชาติ (ศอน.)					
1	นายนิพิทย์ ทองประไพ	วิศวกรชลประทานชำนาญการ		nipat.thong@gmail.com	0837424974
2	นายธฤต ลิขิตปัญโญ	วิศวกรชลประทานชำนาญการ		Tarnlikitpanyo@gmail.com	092-8170877
3	นายศิระพิจิตร์ พัฒนพงศ์อนันต์	วิศวกรชลประทานปฏิบัติการ			
4	นางสาวนวรัตน์ ภูมิรักกี้	วิศวกรชลประทานปฏิบัติการ	นวรัตน์	nawarat.rayoka@gmail.com	095-9644404
5	นางสาววรางสนา จันทร์แดง	วิศวกรชลประทานปฏิบัติการ		wassana.jandaeng22@gmail.com	092-8192650
6	นางสาวเจนนิษฐ์ อำพันธ์ทรง	วิศวกรชลประทานปฏิบัติการ		chon_ze @icloud.com	0629569559
7	นายนวภัทร ฤทธิยา	วิศวกรชลประทานปฏิบัติการ		nipm@gmail.com	
8	นายจักรพร เจริญผิม	วิศวกรชลประทานปฏิบัติการ		Chaiyapon.che @dpt.th	095-2534903
9	นางสาววรินทร มณีอินทร์	วิศวกรชลประทาน	ใบลินทร์	ratcharaelarn-maneea@gmail.com	065-5796316
10	นางสาวพิมพ์กาญจน์ ศรีสนใจ	วิศวกรชลประทาน	พิมพ์กาญจน์	pimkan.sr@gmail.com	098 267 8435

โครงการจัดทำผังน้ำ ลุ่มน้ำบางปะกง



คู่มือการฝึกอบรมการใช้แบบจำลองคณิตศาสตร์

จัดทำโดย

บริษัท กอบชัยศศิลป์ ออร์แกนไนโซ่ จำกัด

บริษัท ดีไซ่ ทอล จำกัด

SEATEC บริษัท ซีเอเทคโนโลยี จำกัด

มกราคม 2565

กำหนดการจัดฝึกอบรมแบบจำลองคณิตศาสตร์
โครงการจัดทำผังน้ำ ลุ่มน้ำบางปะกง
ระหว่างวันที่ 31 มกราคม ถึงวันที่ 1 กุมภาพันธ์ 2565 เวลา 08.30-16.00 น.

วันจันทร์ที่ 31 มกราคม 2565 การจัดฝึกอบรมแบบจำลองชลศาสตร์ HEC-RAS

08.30 – 09.00 น.	ลงทะเบียนและรับเอกสาร
09.00 – 10.00 น.	บรรยายหลุมฎีด้านชลศาสตร์และแนะนำแบบจำลอง HEC-RAS โดย นายธรรมพล ชำนาญเวชกิจ ผชช.ด้านการบริหารจัดการอุทกภัยและป้องกันน้ำท่วม
10.00 – 10.30 น.	เบรครับประทานอาหารว่าง
10.30 – 12.00 น.	ลงโปรแกรม HEC-RAS และลองการใช้งานแบบจำลองเบื้องต้น
12.00 – 13.00 น.	พักรับประทานอาหารกลางวัน
13.00 – 14.30 น.	การใช้งานแบบจำลองเบื้องต้น การส่งออกผลการศึกษาและการจัดทำแผนที่น้ำท่วม
14.30 – 15.00 น.	เบรครับประทานอาหารว่าง
15.00 – 16.00 น.	สรุปผลการศึกษาด้านแบบจำลองชลศาสตร์ลุ่มน้ำบางปะกง

วันอังคารที่ 1 กุมภาพันธ์ 2565 การจัดฝึกอบรมแบบจำลองสมดุลน้ำ MIKE BASIN

08.30 – 09.00 น.	ลงทะเบียนและรับเอกสาร
09.00 – 10.00 น.	บรรยายหลุมฎีด้านสมดุลน้ำและแนะนำแบบจำลอง MIKE BASIN โดย ดร.วิพุรัตน์ แต้ลมบัติ ผชช.ด้านสมดุลน้ำ ระบบบริหารจัดการน้ำและชลประทาน
10.00 – 10.30 น.	เบรครับประทานอาหารว่าง
10.30 – 12.00 น.	ลงโปรแกรม MIKE BASIN และลองการใช้งานแบบจำลองเบื้องต้น
12.00 – 13.00 น.	พักรับประทานอาหารกลางวัน
13.00 – 14.30 น.	การใช้งานแบบจำลองเบื้องต้นและการส่งออกผลการศึกษา
14.30 – 15.00 น.	เบรครับประทานอาหารว่าง
15.00 – 16.00 น.	สรุปผลการศึกษาด้านแบบจำลองสมดุลน้ำลุ่มน้ำบางปะกง

หมายเหตุ: กำหนดการอาจเปลี่ยนแปลงได้ตามความเหมาะสม

สำนักงานทรัพยากรน้ำแห่งชาติ

คู่มือการฝึกอบรมการใช้แบบจำลองคณิตศาสตร์

สารบัญ

		หน้า
คู่มือการฝึกอบรมการใช้แบบจำลองชลศาสตร์ HEC-RAS		
1	บทนำ	-2-
2	แบบจำลองสมดุลน้ำ HEC-RAS	2
	2.1 การใช้แบบจำลอง 1 มิติ	-8-
	2.2 การจัดทำแบบจำลอง 1D ใน RAS-Mapper	-17-
	2.3 การจัดทำแบบจำลอง 2D ใน RAS-Mapper	-31-
คู่มือการฝึกอบรมการใช้แบบจำลองคณิตศาสตร์ MIKE BASIN		
1	บทนำ	-47-
2	แบบจำลองสมดุลน้ำ MIKE BASIN	-47-
	2.1 โปรแกรม MIKE BASIN	-47-
	2.2 หลักการของแบบจำลอง MIKE BASIN	-47-
	2.3 ระบบลำน้ำ (River System)	-49-
	2.4 จุด (Node)	-49-
	2.5 ปริมาณน้ำท่า (Runoff)	-49-
	2.6 อ่างเก็บน้ำ (Reservoirs)	-50-
	2.7 การใช้น้ำ (Water User)	-53-
	2.8 ผลลัพธ์จากโปรแกรม MIKE BASIN	-54-
3	การใช้งานแบบจำลอง MIKE BASIN	-54-
	3.1 ลักษณะทั่วไปของแบบจำลอง MIKE BASIN	-54-
	3.2 ข้อมูลที่ใช้สำหรับแบบจำลอง MIKE BASIN	55
	3.3 ขั้นตอนการใช้งานของแบบจำลอง MIKE BASIN	-55-
	3.4 ขั้นตอนการใช้ Set ค่าใน Control Panel ก่อนเริ่มใช้งานโปรแกรม MIKE BASIN	-57-
	3.5 ขั้นตอนการเริ่มใช้งานโปรแกรม MIKE BASIN	-58-
	3.6 ขั้นตอนการสร้างโครงข่ายลำน้ำและการนำเข้าข้อมูล	-61-
	3.7 ขั้นตอนการวิเคราะห์แบบจำลองและการแสดงผล	-71-

สำนักงานทรัพยากรน้ำแห่งชาติ

คู่มือการฝึกอบรมการใช้ แบบจำลองชลศาสตร์ HEC-RAS

สำนักงานทรัพยากรน้ำแห่งชาติ

(1) บทนำ

ในการวิเคราะห์อุทกภัยน้ำลุ่มน้ำบางปะกง ศึกษาวิเคราะห์พื้นที่เสี่ยงอุทกภัยที่คาบอุบัติ 2, 5, 10, 25, 50 และ 100 ปีด้วยแบบจำลอง เพื่อให้ทราบถึงลักษณะการไหลของน้ำบนพื้นดิน ลักษณะของน้ำท่วมในแต่ละพื้นที่ว่าเป็นพื้นที่น้ำท่วมลักหรือเป็นทางน้ำหลักในการระบายน้ำจากต้นน้ำ วิเคราะห์ผลของการกีดขวางทางน้ำในพื้นที่ที่มีการพัฒนาและอาจส่งผลกระทบกับทางน้ำ เป็นต้น เพื่อกำหนดขอบเขตผังน้ำ โดยจะพิจารณาจากขอบเขตและระดับน้ำท่วมปีฐาน (Base Flood) กำหนดขอบเขตผังน้ำให้ระดับน้ำในเขตผังน้ำ สามารถมีระดับน้ำสูงกว่าระดับน้ำในการณีศึกษา Base Flood ไม่เกินระดับที่ยอมรับได้ ซึ่งการกำหนดระดับน้ำที่ยอมรับได้ดังกล่าวเป็นระดับน้ำท่วมอ้างอิง (Flood Mark) และผ่านกระบวนการรับฟังความคิดเห็นจากคนและกรรมการลุ่มน้ำหน่วยงานของรัฐองค์กรปกครองส่วนท้องถิ่นและประชาชนที่เกี่ยวข้องในพื้นที่ลุ่มน้ำ

(2) แบบจำลองชลศาสตร์ HEC-RAS

การศึกษาด้านชลศาสตร์ จะเป็นการจำลองสภาพการไหลของแม่น้ำสายหลักในพื้นที่ลุ่มน้ำบางปะกง ที่มักจะประสบปัญหาการเกิดอุทกภัยอยู่เป็นประจำ การศึกษาจะพิจารณาทั้งระดับน้ำและปริมาณการไหลของลำน้ำในบริเวณจุดต่างๆ ที่สนใจในแต่ละเหตุการณ์หรือคาบอุบัติที่กำหนด ศึกษาปัญหาการเกิดอุทกภัยในสภาพปัจจุบันและกรณีมีโครงการบรรเทาอุทกภัยที่รวบรวมได้จากหน่วยงานต่างๆ การศึกษาในครั้งนี้จะใช้แบบจำลอง HEC-RAS ซึ่งเป็นแบบจำลองชลศาสตร์ของ US Army Corp of Engineer ประเทศสหรัฐอเมริกา มีความสามารถในการทำงานเพียงแต่ทำแบบจำลองด้านชลศาสตร์อื่นๆ ทั่วไป มีส่วนติดต่อผู้ใช้ Graphical User Interface (GUI) เพื่อความสะดวกแก่ผู้ใช้แบบจำลอง ในการเตรียมข้อมูลเชิงพื้นที่สำหรับข้อมูลด้านเข้า (Input) และใช้ในแสดงผลการวิเคราะห์พื้นที่น้ำหลาก (Output) โดยในปัจจุบันได้ผนวกการทำงานด้านการจัดการข้อมูลสารสนเทศภูมิศาสตร์ไว้ในตัวแบบจำลองเอง แบบจำลอง HEC-RAS มีความสามารถในการคำนวณหา Water Surface Profile ของพื้นผิวน้ำที่คงที่ (Steady Flow) การไหลที่ผันแปรทีละน้อย (Unsteady Flow) ในช่องทางธรรมชาติและที่ถูกสร้างขึ้น ในการคำนวณการเปลี่ยนแปลงระดับผิวน้ำระหว่างรูปหน้าตัดที่ใกล้เคียงกัน ซึ่งแบบจำลองสามารถจำลองได้ทั้งการไหล แบบใต้วิกฤต (Sub critical) และเหนือวิกฤต (Super critical) และรวมผลการคำนวณของระดับผิวน้ำเนื่องจากสิ่งก่อสร้างในทางน้ำ เช่น สะพาน ท่อลอด ฝาย และอาคารที่ตั้งอยู่ในทุ่งน้ำนอง วิเคราะห์การไหลได้ทั้งลักษณะการไหลแบบ 1 มิติ และ 2 มิติ ซึ่งในประเทศไทยแบบจำลอง HEC-RAS ได้มีการเรียนการสอนในระดับมหาวิทยาลัยและใช้ในการศึกษาวิเคราะห์โครงการพัฒนาแหล่งน้ำของหน่วยงานต่างๆ อย่างแพร่หลาย โดยมีการประยุกต์ใช้แบบจำลอง HEC-RAS ในการวิเคราะห์น้ำหลากในบริเวณที่ราบน้ำท่วมถึง การหาตลาดน้ำท่วมและการกำหนดการไหลตามเส้นทางน้ำการทำงานร่วมกับระบบสารสนเทศภูมิศาสตร์ทำให้มีความสามารถในการใช้ข้อมูลจากการใช้ประโยชน์ที่ดินในสภาพปัจจุบัน การกำหนดขอบเขตพื้นที่น้ำท่วมถึงและกำหนดโซนอันตรายจากอุทกภัยในระดับต่างๆ เป็นต้น ผลที่ได้จากการศึกษาวิเคราะห์สภาพการไหลด้วยแบบจำลอง HEC-RAS จะประกอบด้วย ระดับน้ำและปริมาณการไหลของลำน้ำตามจุดต่างๆ ที่สำคัญตลอดแนวลำน้ำ และแผนที่แสดงขอบเขตน้ำท่วมในพื้นที่ศึกษา

สำนักงานทรัพยากรน้ำแห่งชาติ

1) หมุดมีของแบบจำลอง การจำลองการไหลแบบ 1 มิติในลำน้ำและทุ่งน้ำท่วมของแบบจำลอง HEC-RAS ด้วยสมการ Saint-Venant แสดงได้ดังนี้

$$\frac{\partial Q_c}{\partial x_c}+\frac{\partial A_c}{\partial t}=q_f$$

$$\frac{\partial Q_f}{\partial x_c}+\frac{\partial A_f}{\partial t}+\frac{\partial S}{\partial t}=q_c+q_1$$

และ

$$\frac{\partial Q}{\partial t}+\frac{\partial (QV_f)}{\partial x_f}+gA_f\left(\frac{\partial z}{\partial x_c}+S_f\right)=M_f$$

$$\frac{\partial Q_f}{\partial t}+\frac{\partial (Q_fV_f)}{\partial x_f}+gA_f\left(\frac{\partial z}{\partial x_f}+S_f\right)=M_c$$

เมื่อ
- A คือพื้นที่รูปตัดตามขวาง
- S คือปริมาณกักเก็บจากส่วนจัดขวางการไหลในของรูปตัดขวางลำน้ำ
- x คือระยะทางตามแนวยาวของลำน้ำ
- t คือช่วงเวลา
- q1 คือปริมาณการไหลเข้าด้านข้างต่อหนึ่งระยะทาง
- Q คือปริมาณการไหล
- V คือความเร็วของการไหล
- Z คือระดับความสูงของพื้นผิวน้ำ

การกำหนดเงื่อนไขพื้นที่น้ำท่วมในลำน้ำจะกำหนดให้รูปตัดตามขวางมีระดับเท่ากับความสูงของพื้นผิวน้ำ

- C คือลำน้ำ
- F คือทุ่งน้ำท่วม
- q_c, q_f คือพัฒนาการเปลี่ยนแปลงของน้ำระหว่างลำน้ำและทุ่งน้ำท่วม
- M_c, M_f คือโมเมนตัมต่อยัตราการเปลี่ยนแปลงระหว่างลำน้ำและทุ่งน้ำท่วม
- S_c, S_f คือความลาดเอียงของลำน้ำและทุ่งน้ำท่วม

1.1) การแก้ปัญหาเชิงตัวเลขของสมการอนุพันธ์บางส่วนแบบจำลอง HEC-RAS ได้ใช้วิธีผลต่างสืบเนื่องแบบอิมพลิซิท (Implicit Finite Difference) และใช้วิธีการแก้สมการเชิงตัวเลขแบบไม่เป็นเส้นตรงด้วยเทคนิควิธีวนซ้ำแบบ Newton-Raphson ซึ่งทำให้การคำนวณของแบบจำลองมีเสถียรภาพอย่างไรก็ตามการแกว่งจากการคำนวณเชิงตัวเลขสามารถเกิดขึ้นได้เมื่อมีปริมาณการไหลที่ node หนึ่ง

สำนักงานทรัพยากรน้ำแห่งชาติ

ในกรีดของ Finite Difference ซึ่งอยู่ภายในคลิ่งในขณะที่ node ตัวอื่นไม่มีปริมาณการไหล เป็นเหตุให้ต่อมา Barkau ได้พัฒนางานของ Fread และ Smith ในเรื่องสมการ finite difference สำหรับการไหลในทางน้ำและทุ่งน้ำท่วม โดยได้กำหนดจุดของสมการใหม่ซึ่งทำให้การคำนวณมีความสะดวกขึ้นโดยใช้แฟกเตอร์การกระจายความเร็วกับเทอมของ convective นอกจากนี้ Barkau ได้กำหนดเส้นทางการไหลแบบ equivalent โดยให้ใช้แรง equivalent แทนเทอมของความลาดชันเสียดทานสำหรับสมการต่อเนื่องและสมการโมเมนตัมที่พัฒนาขึ้นโดย Barkau ในแบบจำลอง HEC-RAS แสดงได้ดังนี้

$$\frac{\partial A}{\partial t}+\frac{\partial S}{\partial t}+\frac{\partial Q}{\partial X}-q_1=0$$

เมื่อ
- x คือระยะทางตามแนวลำน้ำ
- t คือช่วงเวลา
- Q คือปริมาณการไหล
- A คือพื้นที่หน้าตัดขวางลำน้ำ
- S คือปริมาณเก็บกักเฉพาะส่วนจัดขวางการไหลในรูปตัดขวางลำน้ำ
- q_1 คือปริมาณการไหลเข้าด้านข้างต่อหนึ่งหน่วยระยะทาง

$$\frac{\partial Q}{\partial t}+\frac{\partial (VQ)}{\partial x}+gA\left(\frac{\partial Z}{\partial t}+S_f\right)=0$$

เมื่อ
- g คืออัตราเร่งเนื่องจากแรงโน้มถ่วงของโลก
- S_f คือความสะดวกชันของแรงเสียดทาน
- V คือความเร็วของการไหล

เนื่องจากระบบสมการเซนท์-วีแนนท์ เป็นระบบสมการแบบไม่เป็นเส้นตรง ซึ่งการแก้สมการสามารถทำได้โดยเทคนิคการวนซ้ำของวิธี Newton-Raphson อย่างไรก็ตามการใช้เทคนิคดังกล่าวจะใช้เวลาค่อนข้างมากในการคำนวณเนื่องมาจากการวนซ้ำ นอกจากนี้อาจจะพบปัญหาการไม่สามารถหาผลลัพธ์ของการคำนวณได้เนื่องมาจากความไม่ต่อเนื่องในรูปตัดลำน้ำ ดังนั้นเพื่อหลีกเลี่ยงปัญหานี้ Preissmann และ Chen ได้พัฒนาเทคนิคสำหรับการเปลี่ยนสมการเซนท์ วีแนนท์ให้เป็นระบบสมการเชิงเส้นตรง (linearized implicit finite difference) โดยสมมติฐานที่ใช้ในแบบจำลอง HEC-RAS มีดังนี้

(1) ถ้า $f \cdot f >> \Delta f \cdot \Delta f$ แล้ว $\Delta f \cdot \Delta f = 0$

(2) ถ้า $g = g(Q, z)$ แล้ว Δg สามารถประเมินค่าได้จากเทอมเริ่มต้นของอนุกรมเทย์เลอร์ (Taylor Series) ดังนี้

$$\Delta gi = (\partial g \partial Q)_i \Delta Q_i + (\partial g \partial z)_i \Delta z_i$$

สำนักงานทรัพยากรน้ำแห่งชาติ

(3) ถ้าช่วงเวลา Δt มีค่าน้อยแล้วค่าพารามิเตอร์ต่างๆ จะมีค่าเข้าใกล้ explicit ดังเช่น

$$h_i^{n+1} = h_i^n \text{ และ } \Delta h_i = 0$$

สำหรับสมมติฐานข้อที่ 2 นั้นกำหนดให้ใช้กับความลาดชันเสียดทาน (Sf) และพื้นที่ (A) ส่วนสมมติฐานข้อที่ 3 จะประยุกต์ใช้กับความเร็ว (V) ในเทอม convective แฟกเตอร์การกระจายความเร็ว (β) เส้นทางการไหลแบบ equivalent (k) และแฟกเตอร์การกระจายปริมาณการไหล ($\emptyset$)

1.2) เงื่อนไขขอบเขต(Boundary Conditions) ในการแก้ปัญหาระบบสมการเซนท์-วีแนนท์เพื่อประเมินปริมาณน้ำและอัตราการไหลนั้น นอกจากการกำหนดข้อมูลทางด้านภายภาพของลำน้ำและพารามิเตอร์ต่างๆ ของแบบจำลองแล้ว ต้องมีการกำหนดเงื่อนไขขอบเขตของระบบลำน้ำที่จะทำการวิเคราะห์ด้วยสำหรับเงื่อนไขขอบเขตในแบบจำลอง HEC-RAS สามารถแบ่งได้เป็นสามประเภทคือเงื่อนไขขอบเขตภายใน (Interior Boundary Condition) เงื่อนไขขอบเขตด้านเหนือน้ำ (Upstream Boundary Condition) และเงื่อนไขขอบเขตด้านท้ายน้ำ (Downstream Boundary Condition) โดยมีรายละเอียดดังต่อไปนี้

- เงื่อนไขขอบเขตภายใน (Interior Boundary Condition) ในการนี้ที่ระบบลำน้ำไม่ใช่ทางน้ำเดี่ยวแต่ประกอบไปด้วยแม่น้ำสาขาต่างๆ เงื่อนไขขอบเขตภายในนี้จะมีความจำเป็นเพื่อใช้กำหนดลักษณะการเชื่อมต่อระหว่างแม่น้ำโดยประกอบด้วย 2 สมการคือ

  - สมการต่อเนื่องของปริมาณการไหล (Continuity of Flow)

$$\sum_{i=1}^{i} S_{gi} Q_i = 0$$

เมื่อ
- i = จำนวนของแม่น้ำทั้งหมด ณ จุดบรรจบหนึ่งๆ
- S_{gi} = -1 เมื่อจุดบรรจบคือด้านเหนือน้ำของแม่น้ำสาขานั้นๆ และมีค่าเป็น +1 เมื่อจุดบรรจบคือด้านท้ายน้ำของแม่น้ำสาขา
- Qi = อัตราการไหลในแม่น้ำสาขาที่ i

  - สมการต่อเนื่องของระดับน้ำ (Continuity of Stage)

$$zk = zc$$

เมื่อ
- Zk = ระดับน้ำที่ขอบเขตของแม่น้ำลำดับที่ k
- Zc = ระดับน้ำปกติ ณ จุดบรรจบสำหรับทุกแม่น้ำทุกสาขา

จากการพิจารณาฐานที่ 2-1 สามารถอธิบายการประยุกต์ใช้เงื่อนไขขอบเขตภายในได้ดังนี้ คือสมการต่อเนื่องของปริมาณการไหลจะถูกประยุกต์ใช้กับแม่น้ำสายที่อยู่ทางด้านเหนือน้ำ สำหรับการไหลแบบแยก (flow split) และจะถูกประยุกต์ใช้กับแม่น้ำที่อยู่ทางด้านท้ายน้ำสำหรับการไหลแบบรวมตัว (flow combination) ซึ่งก็คือแม่น้ำสายที่ 1 โดยในแต่ละจุดบรรจบของลำน้ำจะมีเพียงสมการเงื่อนไขขอบเขตเพียงสมการเดียวเท่านั้นที่ถูกประยุกต์ใช้ ในขณะที่สมการต่อเนื่องของระดับน้ำจะถูกประยุกต์ใช้กับแม่น้ำทุก

สำนักงานทรัพยากรน้ำแห่งชาติ

สายที่เหลือทั้งหมดซึ่งก็คือแม่น้ำสายที่ 2 และ 3 โดย Zc คือระดับน้ำที่จะถูกคำนวณให้สอดคล้องกับปริมาณน้ำในแม่น้ำสายที่ 1 จากนั้นระดับน้ำของแม่น้ำสายที่ 2 และ 3 จะถูกกำหนดให้มีค่าเท่ากับ Zc

- เงื่อนไขขอบเขตด้านเหนือน้ำ (Upstream Boundary Condition) สำหรับด้านเหนือน้ำของแม่น้ำทุกสายที่ไม่ได้เชื่อมต่อกับแม่น้ำสาขาอื่นกำหนดให้เป็นกราฟน้ำท่าของปริมาณการไหล (Flow Hydrograph) ที่ตามอุบัติต่างๆ

- เงื่อนไขขอบเขตด้านท้ายน้ำ (Downstream Boundary Condition) จะถูกกำหนดที่ด้านท้ายน้ำของแม่น้ำทุกสายที่ไม่ได้เชื่อมต่อกับแม่น้ำสาขาอื่นๆ หรือปริมาตรเก็บกักโดๆ สามารถกำหนดได้ 4 ลักษณะคือ

  - กราฟน้ำท่าของระดับน้ำ (Stage Hydrograph)
  - กราฟน้ำท่าของปริมาณการไหล (Flow Hydrograph)
  - ความสัมพันธ์ระหว่างระดับน้ำและปริมาณการไหล (Rating Curve)
  - ความลักปกติ (Normal Depth) ที่ได้จากสมการ Manning
  - กราฟระดับน้ำทะเล (Tidal Hydrograph) ณ ปากแม่น้ำบางปะกง

2) ข้อมูลที่ใช้ในแบบจำลองประกอบไปด้วย

- ลักษณะทางภาพภาพของพื้นที่ศึกษาประกอบไปด้วยระดับความสูงเส้นชั้นความสูงเชิงเลข (DEM) ข้อมูลภาพถ่ายควรเพียงหรือภาพถ่ายทางอากาศแผนที่ภูมิประเทศมาตราส่วน 1:50,000 ของกรมแผนที่ทหาร การใช้ประโยชน์ที่ดิน แผนที่ดังเมือง ระดับเขต ดังรูปที่ 2-2 เป็นต้น
- ข้อมูลรูปตัดลำน้ำตลอดช่วงลำน้ำที่ทำการศึกษาลักษณะของอาคารบังคับ สิ่งก่อสร้างในลำน้ำ รวมไปถึงลักษณะทางกายภาพอื่นๆ ของลำน้ำ เช่น ลักษณะลำน้ำพืชปกคลุมเพื่อเป็นตัวแทนในการกำหนดสัมประสิทธิ์ความเสียดทาน
- ข้อมูลอาคารชลศาสตร์ สะพาน ท่อลอด และสิ่งก่อสร้างในลำน้ำต่างๆ
- ข้อมูลอัตราการไหลของน้ำที่สถานีวัดน้ำท่าต่างๆ ในพื้นที่ศึกษาและกราฟความสัมพันธ์ระหว่างระดับน้ำและปริมาณน้ำ
- ข้อมูลระดับน้ำทะเล บริเวณปากแม่น้ำบางปะกง
- ข้อมูลโครงการป้องกันและบรรเทาอุทกภัยและโครงการพัฒนาแหล่งน้ำที่ทางรวมได้จากหน่วยงานต่างๆ และจากข้อแนนของบริษัทที่ปรึกษา

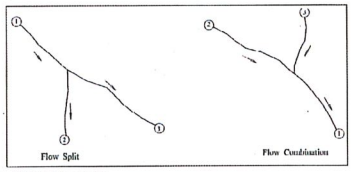

ที่มา : HEC-RAS Reference Manual

รูปที่ 2-1 การไหลประเภท Split and Combination

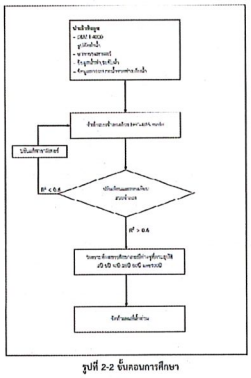

รูปที่ 2-2 ขั้นตอนการศึกษา

2.1) การใช้แบบจำลอง 1 มิติ

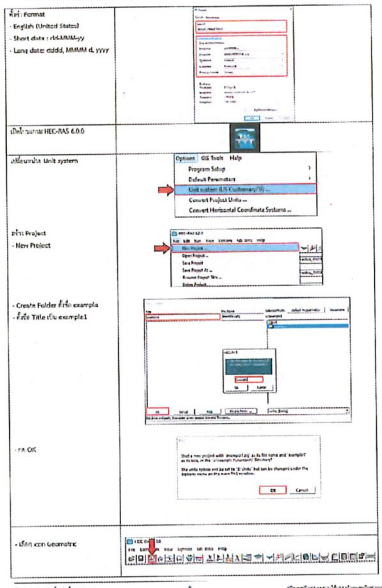

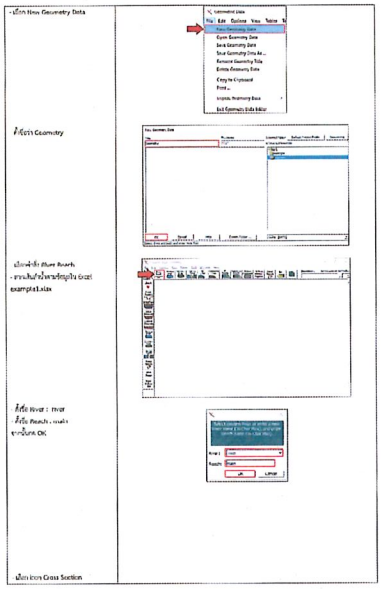



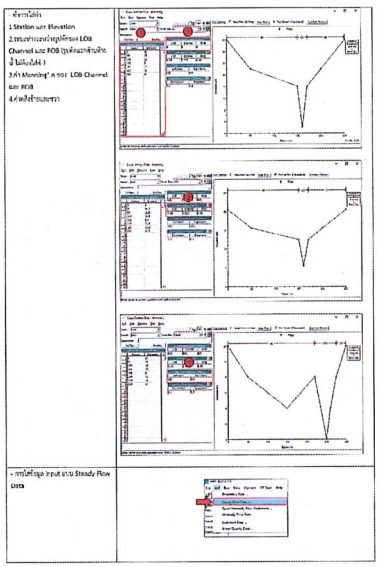

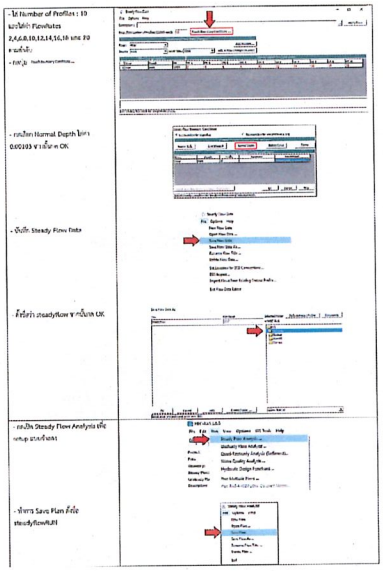

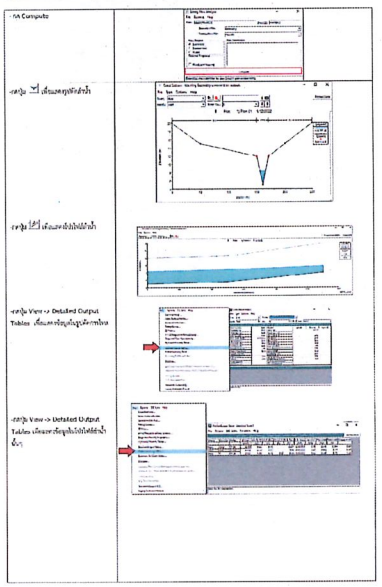





- ทำพื้นที่ขอบกลุ่ม
  - ✓ Geometry Preprocessor
  - ✓ Unsteady Flow Simulation
  - ✓ Post Processor
- ตั้งค่าวันที่ในช่อง
  Starting Date : 01APR2008
  Ending Date : 15APR2008
- เปิด Computation Settings ให้เป็นเช่นที่ดูข้



- กด Compute

กดปุ่ม OK เพื่อดูขอบเขตพื้นที่



2.2) การจัดทำแบบจำลอง 1D ใน RAS-Mapper

- สร้าง New Project



- ตั้งชื่อ example_ramapper



- กดปุ่ม เพื่อเรียก RAS Mapper หน้าจอที่ Geometries > Add New Geometry



- ตั้งชื่อ FST



- Set Project โดยเข้าที่ Project > Set Projection



- กดปุ่ม เพื่อตั้งค่าระบบ Coordinate Reference แล้วเปิดไฟล์ Folder Projection เป็น MATH > WGS 1984 UTM Zone 47N.prj จากนั้นกด OK

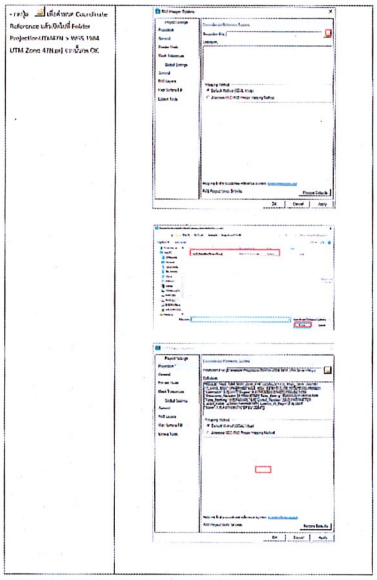

- เมนู Terrain > Create a New RAS Terrain



- กดปุ่ม + แล้วเลือก Folder examples>raster>dempst.tif



- กด Create



- ที่หน้าต่างที่ขึ้นมาเป็น terrain ไว้แล้วกดตรงนี้



- หน้าต่างที่ River แล้วเลือก Edit Geometry



- หน้าต่างที่ River แล้วเลือก Layer Properties



- เมนู Feature



- กด Import Feature



- กดปุ่ม เพื่อเปิดไฟล์ examples>SHP > stream\ST.shp

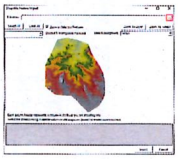

- หน้าต่างที่ River แล้วเลือก Layer Properties

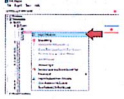

- กด Import Feature



- กดปุ่ม เพื่อเปิดไฟล์ examples>SHP > stream\ST_Bank.shp

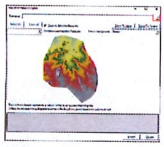

- กด Return All เพื่อออกจากหน้าต่างที่ 2 แล้ว 1 ครั้ง Import



- เลือก Flow Paths เลือกปุ่ม เพื่อสร้าง Flow Paths



- สร้างเส้น Flow Paths ที่ 2 เส้น

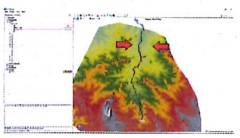

- เลือก Cross Sections เลือกปุ่ม เพื่อสร้าง Cross Sections



- ทำการ Stop Edits โดยกดปุ่ม แล้วเลือก Yes

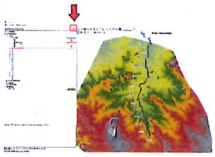

กดปุ่ม เพื่อนำเข้าข้อมูล parameter ของน้ำฝน



- เมนู Table > Manning's n Values



ปรับค่า n = 0.033



- กดปุ่ม เพื่อนำข้อมูล Inflow ของแบบจำลอง



- ระบบจำลองนี้ใช้ข้อมูล Inflow ที่ RS : 109481 ตำแหน่ง Types เป็น Flow Hydrograph สามารถดูข้อมูลได้ใน Excel : examples>Cross-Hydrograph.xlsx ตำแหน่ง Data time interval : 1 hour Fixed Start Time : 1APR2008



ระบบจำลองนี้ใช้ข้อมูล Slope ที่ RS : 53505 ตำแหน่ง Types เป็น Normal Depth โดยใส่ค่า = 0.001



Save Geometry Data





ตั้งชื่อ Inflow_pst แล้วกด OK









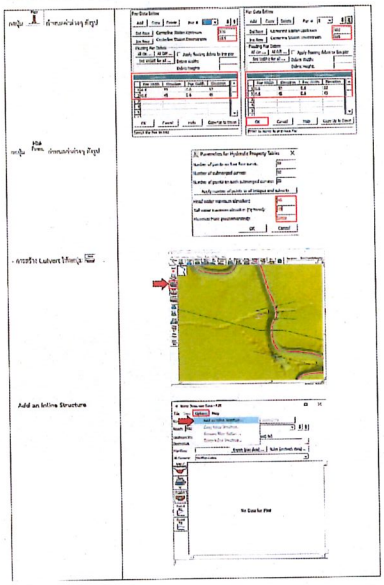





2.3) การจัดทำแบบจำลอง 2D ใน RAS-Mapper

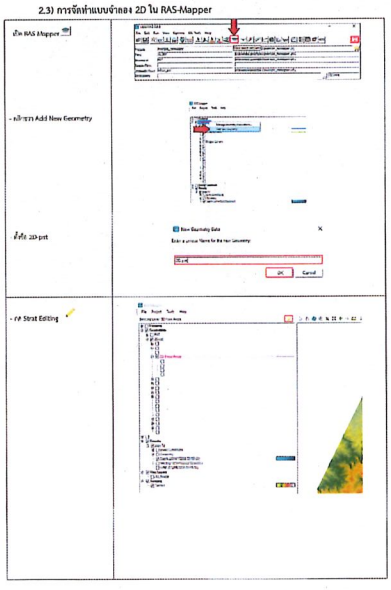





- ตั้งค่า Point Spacing 250 x 250 Lat Fin Generate Computation Points With All Breaklines Uncrn Close

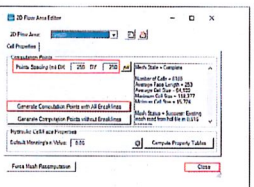

- ทำการ Stop Edits โดยกลุ่ม RTU Yes

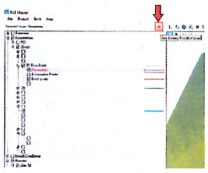

- สร้าง Land Cover เพื่อใส่ค่า manning ' n



- เลขเรียกตาม + แนะนำให้ที่ example > SHP > landcover.shp



- ตั้งที่เป็น pot size Cell Size : 5 meters จากนั้นกด Create



- ที่ตำแหน่ง terrain > Manage Terrain Associations



- ตั้งค่าเสร็จ 0.033 แล้วกด OK



- กลุ่ม เพื่อเปิดหน้าต่างแสดง Geometry



- ดูแลตำแหน่งน้ำเข้าเพื่อเพิ่มเติมการ ขอบเขตตำแหน่งน้ำที่เข้าว่า outlet



- ดูแลตำแหน่งน้ำเข้าเพื่อเพิ่มเติมการ ตำแหน่งน้ำเข้าที่เข้าว่า Inlet

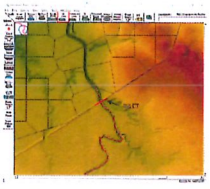

- กลุ่ม เพื่อใส่ค่าการ Inflow ของแต่ละจุด



- ที่แถบ New Unsteady Flow Data



- ตั้งที่เป็น Inflow_gen2D



- ระบบจะทำการเพิ่มน้ำให้ที่ยุด Inflow ที่ BCLine : inlet ทำการ Types เป็น Flow Hydrograph ตามรายชื่อมูลได้ใน Excel :
example>Excel>hydrograph.xlsx
ทำการ Data time interval : 1 Hour
Fixed Start Time : 1APR2008
และ ทำการ DCLine : 0.01



- ระบบจะทำการเพิ่มน้ำให้ที่ยุด Slope ที่ BCLine : outlet ทำการ Types เป็น Normal Depth โดยมีค่า = 0.001



- กลุ่ม เพื่อใส่ค่าการ Inflow ของแต่ละจุด



- Save Plan



- ตั้งที่ 2D_gen

- ตั้งที่ plan2D





- ตั้งค่าแบบจำลองแบบ
Unsteady Flow Simulation
Post Processor
Floodplain Mapping
Starting Date : 01APR2008
Ending Date : 04APR2008
Computation Interval : 5 Minute
Mapping Output Interval : 1 Hour
Hydrograph Output Interval : 1 Hour
Detailed Output Interval : 1 Hour
Fit Compute



- กลุ่ม เพื่อเปิดหน้าต่างแสดง Roadmap

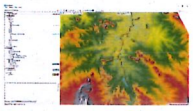

- การตรวจสอบค่าเสร็จ 2D



- ที่ตำแหน่ง SA/2D Connections > Edit Geometry

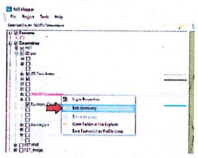

- ที่ตำแหน่ง SA/2D Connections > Layer Properties



- Import Feature



- กลุ่ม เพื่อเปิดใส่ค่า example>SHP > bridge_2D.shp

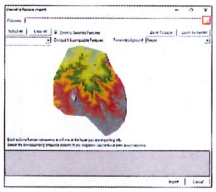

- กด Select All และ Import

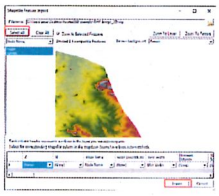

- กด Stop Editing



- กลุ่ม



- ที่ตำแหน่ง Bridge และ Culvert โดยกลับไปที่ Edit Internal Connection



- ตั้งค่าเหมือน

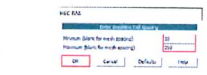

- ที่ตำแหน่งที่ Bridge และ Culvert โดยกลับไปที่ Enforce Internal



- กด เพื่อเปิดหน้าต่าง Bridge และ Culvert

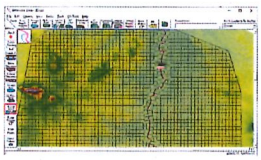

- กลุ่ม เพื่อเปิดหน้าต่างรูปแบบ OK









คู่มือการฝึกอบรมการใช้
แบบจำลองคณิตศาสตร์ MIKE BASIN

(1) บทนำ

ในการวิเคราะห์สมดุลน้ำลุ่มน้ำบางประกง จำเป็นต้องใช้แบบจำลองทางคณิตศาสตร์ที่สามารถจำลองสภาพลุ่มน้ำได้ใกล้เคียงสภาพธรรมชาติมากที่สุด เพื่อให้ทราบถึงปริมาณการใช้น้ำ ปริมาณการขาดแคลนน้ำ และการแก้ไขปัญหาด้านทรัพยากรน้ำในแต่ละลุ่มน้ำสาขาต่าง ๆ เพื่อให้ทราบสถานการใช้น้ำด้านต่าง ๆ ทั้งในสภาพปัจจุบันและแผนพัฒนาในโครงการพัฒนาแหล่งน้ำในอนาคต ซึ่งสามารถกำหนดจุดควบคุม (node) ที่มีหลายการใช้น้ำในระบบลุ่มน้ำ เช่น อ่างเก็บน้ำ จุดสูบน้ำ การผันน้ำ การรับน้ำออกไปใช้และเมื่อขาดจุดควบคุม (Node) ที่ใช้ในลุ่มน้ำบางประกงมีจำนวนมาก เพื่อให้รองรับกับจำนวนจุดควบคุมและเพื่อประมวลผลการทำงานที่รวดเร็ว ดังนั้นกลุ่มบริษัทที่ปรึกษาจึงเลือกใช้แบบจำลองคณิตศาสตร์ MIKE BASIN เป็นเครื่องมือช่วยเพื่อศึกษาวิเคราะห์สมดุลน้ำระดับโครงข่ายลำน้ำหลัก **รูปที่ 2.1-1**

(2) แบบจำลองสมดุลน้ำ MIKE BASIN

2.1) โปรแกรม MIKE BASIN

โปรแกรม MIKE BASIN พัฒนาขึ้นโดย Danish Hydraulic Institute (DHI) ประเทศเดนมาร์ก เพื่อช่วยในการคัดสินใจสำหรับวางแผนจัดการทรัพยากรน้ำและสามารถใช้สำหรับวิเคราะห์ปัญหาการจัดสรรน้ำ และวิเคราะห์ผลที่ได้จากการคำเนินการมาแก้ปัญหาในแต่ละทางเลือก เพื่อใช้เป็นแนวทางในการเลือกมาตรการแก้ไขปัญหาที่เหมาะสม สามารถนำมาใช้ในงานพัฒนาแหล่งน้ำด้านต่าง ๆ เช่น การจัดการอ่างเก็บน้ำ การบริหารจัดการน้ำในระบบลุ่มน้ำ ฯลฯ โปรแกรม MIKE BASIN สามารถเรียนรู้ได้ง่าย มีวิธีการไม่ยุ่งยากซับซ้อน และที่สำคัญในการปรับเปลี่ยนหรือประยุกต์ต่าง ๆ ของโครงข่ายลำน้ำ สำหรับจุดบังคับของโปรแกรม MIKE BASIN คือจุดออกแบบสามารถให้สัมพันธ์กับโปรแกรมสารสนเทศภูมิศาสตร์ ArcGIS ได้ นอกจากนี้การใช้งานวิเคราะห์ผลทางด้าน ๆ ทำได้อย่างสะดวกรวดเร็ว โดยเฉพาะอย่างยิ่งของโปรแกรมมีลักษณะการจัดเก็บเป็นชั้น ทำให้สะดวกและง่ายต่อการจัดเก็บข้อมูล ลักษณะโครงสร้างและการทำงานของแบบจำลอง MIKE BASIN **รูปที่ 2.1-1**

2.2) หลักการของแบบจำลอง MIKE BASIN

หลักการทำงานของแบบจำลองใช้หลักความสมดุลของปริมาณน้ำ โดยอ่างเก็บน้ำแต่ละอ่างมีการบริหารจัดการน้ำให้เหมาะสมกับปริมาณน้ำที่ไหลเข้าอ่าง องค์ประกอบของแบบจำลอง MIKE BASIN ประกอบไปด้วย ลำน้ำสาขาหลัก ลำน้ำสาขา ปัจจัยทางอุทกวิทยาในช่วงเวลาต่าง ๆ เช่น ปริมาณฝน ปริมาณน้ำในอ่างเก็บน้ำ ฯลฯ และความต้องการใช้น้ำประเภทต่าง ๆ โดยระบบของแม่น้ำในแบบจำลอง MIKE BASIN จะถูกเป็นโครงข่าย ประกอบด้วย โครงข่ายลำน้ำ (branches) และจุด (nodes) ดังรูปที่ 2.2-2

โดยที่โครงข่ายลำน้ำ (branches) เป็นลักษณะของลำน้ำ (Stream Sections) ต่าง ๆ ส่วนจุด (nodes) เป็นตำแหน่งของจุดบรรจบ ตำแหน่งสถานที่ใช้น้ำ หรือในตำแหน่งสำคัญที่ต้องการ การสร้างแบบจำลองโครงข่ายลำน้ำสามารถทำได้โดยลงมือทำเอง ข้อมูลแหล่งจำลองการไหลของโครงข่าย ตำแหน่งการใช้น้ำอ่างเก็บน้ำ จุดรับน้ำ สามารถแก้ไขตำแหน่งได้โดยตรง ข้อมูลเบื้องต้นที่ใช้ในโปรแกรม ได้แก่ ข้อมูลอนุกรมเวลาของน้ำที่ไหลลุ่มน้ำสาขา ลักษณะอ่างเก็บน้ำรวมทั้งการจัดการน้ำของอ่างเก็บน้ำ ข้อมูลอนุกรมเวลาของปัจจัยทางอุตุนิยมวิทยา ข้อมูลการใช้น้ำทั้งในด้านการเกษตร และการอุปโภค-บริโภค

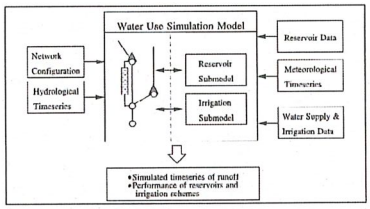

ที่มา : MIKE Basin Guide to Getting Started Tutorial (2002)

รูปที่ 2.1-1 ลักษณะโครงสร้างและการทำงานของแบบจำลอง MIKE BASIN

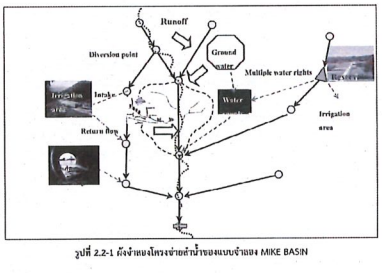

รูปที่ 2.2-1 ผังจำลองโครงข่ายลำน้ำของแบบจำลอง MIKE BASIN

2.3) ระบบลำน้ำ (River System)

ระบบลำน้ำในโปรแกรม MIKE BASIN ประกอบด้วย ส่วนที่เป็นลำน้ำสาขา (River Segments) การเชื่อมต่อ (Connections) และจุด (Node) บนลำน้ำ โดยมีลักษณะการเชื่อมต่อ 2 รูปแบบ ดังนี้

Connection	ส่วนเชื่อมต่อระหว่างจุดที่มีการนำน้ำไปใช้จุดใช้น้ำ (มีอัตราและทิศทางชัดเจน จุดใดจะมีใช้ก่อนหลัง น้ำ หรือก่อนระยะใกล้ ๆ หรือระหว่างจุดใช้น้ำเพื่อเชื่อมต่อกับพื้นที่ที่มีน้ำจากพื้นที่ใช้น้ำของลุ่มน้ำสาขา (Return Flow) โดยการเชื่อมต่อจะไม่มีผลต่อการไหลของน้ำ (Water flow) หรือคุณภาพของน้ำ (Water quality)
River Segment	เส้นเชื่อมต่อระหว่างจุดบนลำน้ำ นอกจากนี้ในโมเดล MIKE BASIN มีสามารถกำหนดการเคลื่อนตัวของลำน้ำได้ (Routing) โดยใช้วิธีคลื่น Muskingum สลดลงและสามารถจำลองคุณสมบัติน้ำ (Water quality) และการเสื่อมสภาพ (Degradation) ของน้ำได้อีกด้วย ทั้งนี้การเชื่อมต่อมีผลต่อทิศทางการไหล (Water flow)

2.4) จุด (Node)

จุด (Node) บนลำน้ำใน MIKE BASIN แบ่งได้เป็น 3 ประเภท ดังนี้

River node	จุดที่มีพื้นที่ลุ่มน้ำ ซึ่งจุด (Node) ที่อยู่ตำแหน่ง Upstream แรกของโครงข่ายลำน้ำจะเป็น River node เสมอ
Catchment node	ตำแหน่งที่มีปริมาณน้ำท่าไหลเข้า
Reservoir node	จุดที่สิ้นสุดอ่างเก็บน้ำ โดยมีชื่อ River node หรือ Catchment node มีการเชื่อมต่อกับการใช้น้ำ หรือน้ำเสีย ฯ จะสามารถแปลี่ยนเป็น Offtake node หรือ Diversion node โดยมีเงื่อนไขมีเก็บที่ Reservoir node ไม่สามารถเปลี่ยนเป็น Diversion node ได้ โดย Offtake node เป็นจุดที่มีการถึงน้ำออกไปใช้ และ Diversion node เป็นจุดที่มีการเพิ่มน้ำ

2.5) ปริมาณน้ำท่า (Runoff)

ปริมาณน้ำท่าที่นำเข้าในแบบจำลอง เป็นอนุกรมเวลาของข้อมูลน้ำท่า (Runoff time series) โดยปริมาณน้ำท่าที่นำเข้าในแบบจำลอง สามารถกำหนดเป็น 2 แบบ คือ

(1) กำหนดเป็น Specific runoff rates หรือปริมาณน้ำต่อหน่วยพื้นที่ เช่น ลิตร/วินาที/ตร.กม. ซึ่งในกรณีที่ใช้งานกำหนดพื้นที่รับน้ำฝนของปริมาณน้ำท่านั้นๆ ที่เข้าสู่ระบบโครงข่ายลำน้ำ

(2) กำหนดเป็น Discharge หรือปริมาณน้ำของสถานี เช่น ลบ.ม./วินาที

2.6) อ่างเก็บน้ำ (Reservoirs)

โปรแกรม MIKE BASIN เรื่องอำนวยต่อการจัดการระบบแหล่งน้ำที่มีอ่างเก็บน้ำหลายแห่งและมีการใช้ร่วมกันอย่างซับซ้อนได้ดีกับโมเดลอย่างดี และสามารถกำหนดนโยบายการบริหารจัดการน้ำได้อย่างยืดระโดยใช้ Operating Rule Curve เป็นเกณฑ์ในการตัดสินใจปล่อยน้ำ ซึ่งทำให้สามารถกำหนดปริมาตรน้ำที่ต้องการเก็บกักในช่วงเวลาต่าง ๆ เป็นดัง

การวางแผนการใช้น้ำจากอ่างเก็บน้ำมีวัตถุประสงค์ต่าง ๆ ดังนี้

(1) เพื่อกำหนดขนาดพื้นที่เพาะปลูกสูงสุดที่จะทำการเพาะปลูกได้ โดยไม่ก่อให้เกิดการขาดแคลนน้ำในระหว่างฤดูการเพาะปลูก

(2) เพื่อวิเคราะห์ปริมาณน้ำที่ควรจะส่งจากอ่างในแต่ละเดือน

(3) เพื่อวิเคราะห์หาปริมาณน้ำที่ควรเก็บกักไว้ในอ่างในแต่ละเดือน

(4) เพื่อวิเคราะห์หาปริมาณน้ำที่ไหลล้นอ่างและช่วงเวลาที่จะมีน้ำไหลล้นอ่าง

(5) เพื่อวิเคราะห์หาช่วงเวลาวิกฤติคล้องการขาดแคลนน้ำในการปฏิบัติงานอ่างเก็บน้ำ (Reservoir Operations)

(6) ช่วงเวลาที่ใช้ร่วมแผนอาจเป็นปี เดือน สัปดาห์ หรือวัน ขึ้นอยู่กับวัตถุประสงค์ในการใช้งาน และข้อมูลที่มีอยู่

สำหรับสมการที่ใช้ในการวิเคราะห์หมดุลน้ำเพื่อวิเคราะห์ที่มีความพอเพียงของปริมาณน้ำต้นทุนต่อปริมาณความต้องการใช้น้ำด้านต่าง ๆ ของพื้นที่ โดยการพิจารณาจากปริมาณเก็บกักในอ่างเก็บน้ำ ปริมาณน้ำท่าที่ไหลเข้าอ่างแต่ละน้ำ ปริมาณน้ำที่อุตุเสียจากแหล่งน้ำ และปริมาณน้ำที่ปล่อยจากแหล่งน้ำตามวัตถุประสงค์ต่าง ๆ โดยซึ่งมีลักษณะการคำนวณตามสมการดังนี้

$$S_i = S_{i-1} + I_i - Q_i - E_i$$

โดย S_i = ปริมาตรน้ำเก็บกักในอ่างเก็บน้ำที่ปลายคาบเวลาปัจจุบัน, i

S_{i-1} = ปริมาตรน้ำเก็บกักในอ่างเก็บน้ำที่ปลายคาบเวลาที่ผ่านมา, i-1

I_i = ปริมาตรน้ำท่าที่ไหลเข้าอ่างเก็บน้ำระหว่างคาบเวลา i

Q_i = ปริมาตรน้ำที่ปล่อยออกจากอ่างเก็บน้ำระหว่างคาบเวลา i

E_i = ปริมาตรน้ำที่อุตุเสียเนื่องจากการระเหยเหยเหนือผิวน้ำระหว่างคาบเวลา i

การคำนวณปริมาณน้ำที่อุตุเสียเนื่องจากการระเหยและวิเคราะห์ปริมาตรน้ำเก็บน้ำนั้น สามารถที่จะคำนวณได้จากอัตราการระเหยหรืออัตราการวิเคราะห์อุตุจากข้อมูลในแต่ละเดือนนั้น อย่างไรก็ตามเพื่อความสะดวกของการใช้ค่าพื้นที่ผิวน้ำที่ส่วนเต็มบนแหล่งพื้นที่ผิวน้ำ ซึ่งไม่ทราบค่าอัตราการระเหยจากผิวน้ำและอัตราการวิเคราะห์ในใช้งานการหลองตรวจวัดจริงในสนาม

ถ้าปริมาณน้ำในอ่างเก็บน้ำเมื่อสิ้นเดือน i ที่คำนวณได้มากกว่าปริมาณน้ำเก็บกักสูงสุด จะถือว่าปริมาตรไหลล้นอ่างเก็บน้ำในเดือนนั้น และปริมาณน้ำในอ่างเก็บน้ำจะทำกับปริมาณน้ำในอ่างเก็บน้ำ เมื่อสิ้นเดือน i จะถือเป็นปริมาณน้ำเก็บกักสูงสุด และปริมาณน้ำในอ่างเก็บน้ำ สำหรับคันเดียนต่อไปจะทำกับปริมาณน้ำเก็บกักสูงสุด

ในทางกลับกันถ้าปริมาณน้ำในอ่างเก็บน้ำเมื่อสิ้นเดือน i ที่คำนวณได้น้อยกว่าปริมาณน้ำเก็บกักต่ำสุดจะถือว่ามีการขาดแคลนน้ำในเดือนนั้น ปริมาณน้ำที่ส่งจากอ่างเก็บน้ำจะน้อยกว่าความต้องการใช้น้ำทั้งหมดจากอ่างเก็บน้ำ ปริมาณน้ำที่ขาดหายไปจะจากกับปริมาณน้ำเก็บกักต่ำสุดของอ่างเก็บน้ำในอ่างเก็บน้ำเมื่อสิ้นเดือน ปริมาณน้ำในอ่างเก็บน้ำสำหรับเก็บกักต่ำสุดจะเท่ากับปริมาณน้ำเก็บกักต่ำสุด

การวางแผนการใช้น้ำจากอ่างเก็บน้ำ ประกอบด้วย การประเมินน้ำที่ไหลเข้าอ่าง ปริมาณความต้องการใช้น้ำทั้งหมดจากอ่างเก็บน้ำ การอุตุเสียน้ำ เนื่องจากการระเหยและการรั่วซึม แล้วนำมาเฉลี่ยตามช่วงเวลาที่ต้องการคำนวณที่เหลืออยู่ในอ่างเก็บน้ำจากปริมาณน้ำที่มีอยู่เมื่อสิ้นเดือน ตามหลักสมดุลน้ำจะคำนวณประจำเดือนต่อเนื่องกันไปตลอดระยะเวลาที่ใช้ในการวางแผน ซึ่งปกติจะเป็น 30 ปี

การปฏิบัติงานอ่างเก็บน้ำ (Reservoir Operation) คือการกักเก็บน้ำในอ่างเก็บน้ำและการส่งน้ำจากอ่างเก็บน้ำเพื่อวัตถุประสงค์ต่าง ๆ โดยมีการวางแผนไว้ล่วงหน้าว่าควรจะกักเก็บน้ำและส่งน้ำจากอ่างเก็บน้ำในแต่ละช่วงเวลาเป็นปริมาณเท่าใด และมีการปฏิบัติการตามแผนที่วางไว้เพื่อบรรลุเป้าหมายการขาดแคลนน้ำหรือน้ำล้นอ่างเก็บน้ำ

สิ่งสำคัญที่มีผลต่อความสำเร็จหรือล้มเหลวของการปฏิบัติงานอ่างเก็บน้ำ คือ การคาดคะเนปริมาณน้ำที่ไหลเข้าอ่างเก็บน้ำในช่วงระยะเวลาที่วางแผนล่วงหน้า เช่น ในช่วง 12 เดือนข้างหน้า ถ้าสามารถรู้ปริมาณน้ำที่ไหลเข้าอ่างเก็บน้ำในแต่ละเดือนในช่วง 12 เดือนข้างหน้า จะทำให้การวางแผนปฏิบัติงานอ่างเก็บน้ำทำได้ง่าย โดยขั้นแรกจะต้องสมมุติแผนการใช้น้ำจากอ่างเก็บน้ำ แล้วจึงทำให้การวิเคราะห์สมดุลของน้ำในอ่างเก็บน้ำแต่ละเดือนอย่างต่อเนื่องตลอด 12 เดือน ผลการวิเคราะห์สมดุลของน้ำจะทำให้ทราบว่าควรจะเก็บกักน้ำในแต่ละเดือนเป็นปริมาณเท่าใดและเมื่อใด ถ้ามีการขาดแคลนน้ำและการไหลล้นอ่างเก็บน้ำเป็นอันว่าแผนการใช้น้ำจากอ่างเก็บน้ำและการเก็บกักน้ำนี้ยังไม่ดีพอ ควรต้องมีการปรับแผนการใช้น้ำและการเก็บกักน้ำใหม่เพื่อไม่ให้เกิดการขาดแคลนน้ำและไหลล้นอ่างเก็บน้ำหรือให้เกิดน้อยที่สุดเท่าที่จะทำได้

อย่างไรก็ตามสภาพความเป็นจริงแล้ว เราไม่สามารถทราบว่าปริมาณน้ำที่ไหลเข้าอ่างเก็บน้ำในอนาคตการคาดคะเนเบื้องต้นหรือยิด การกำหนดแผนการใช้น้ำจากอ่างเก็บน้ำสิ้นสำหรับอุตุการไม่เกิดการขาดแคลนน้ำให้ ในการปฏิบัติงานจริงแล้วให้มีความยืดหยุ่นในการปฏิบัติงานอ่างเก็บน้ำเมื่อเกิดความไม่แน่นอนของการคาดคะเนปริมาณน้ำที่ไหลเข้าอ่าง ควรจะให้มีการกำหนดเกณฑ์ความปลอดภัยเพื่อกำหนดปริมาณน้ำเก็บกักต่ำสุดเรียงลงให้ (Allowable Minimum Storage Capacity) ให้อุตุการปริมาณน้ำเก็บกักต่ำสุด (Dead Storage) ในการวิเคราะห์สมดุลน้ำเกณฑ์ความปลอดภัยนี้จะมีลักษณะคล้ายกับระดับการขาดแคลนน้ำการณ์ที่ปริมาณน้ำที่ไหลเข้าอ่างน้อยกว่าที่คาดคะเนไว้ในการวางแผนปฏิบัติงานอ่างเก็บน้ำ

การแบ่งโซนของอ่างเก็บน้ำ (ดังรูปที่ 2.6-1) อธิบายได้ดังนี้

(1) ระดับเก็บกักต่ำสุด (Minimum Water Level) คือ ระดับต่ำสุดที่สามารถนำน้ำออกจากอ่างไปใช้ได้ ระดับเพื่อคู่ต่ำกว่าระดับเก็บกักต่ำสุดนี้เรียกว่า "ปริมาตรสูญแปล่า (Dead Storage หรือ Inactive Storage)" เป็นปริมาตรอ่างเก็บน้ำที่เผื่อไว้สำหรับรองรับตะกอนที่คาดตะกอนในอ่างจะเกิดขึ้นในช่วงอายุการใช้งานของอ่างเก็บน้ำและจะไม่มีการปล่อยน้ำจากอ่างเก็บน้ำในระดับนี้ นอกจากนี้ยังเป็นตัวกำหนดระดับของอาคารทางออก (Outlet)

(2) ระดับเก็บกักปกติ (Normal Water Level) คือ ระดับเก็บกักในการปฏิบัติงานตามปกติ (Normal Operation) โดยปริมาตรเก็บกักที่อยู่ระหว่างระดับน้ำเก็บกักต่ำสุด และระดับเก็บกักปกติเรียกว่า "ปริมาตรใช้การ (Active Storage)" โดยปริมาตรน้ำดังกล่าวสามารถเจ้าตรวจให้ตามการใช้น้ำในแต่ละกิจกรรม เช่น การอุปโภคบริโภค และการเกษตร และเมื่อระดับน้ำลดลงจนถึง Buffer Storage จะเป็นตัวบ่งชี้ถึงสถาวะแห้งแล้งที่กำลังจะเกิดขึ้นในการส่งน้ำจะส่งในปริมาณที่จำเป็นเท่านั้น (Minimum Required)

(3) ระดับเก็บกักสูงสุด (Maximum Flood Level) คือ ระดับน้ำสูงสุดที่ยอมให้เกิดขึ้นในอ่างเก็บน้ำในช่วงเวลาที่มีน้ำท่วมขนาดใหญ่เคลื่อนตัวเข้าสู่อ่างเก็บน้ำ ปริมาตรอ่างเก็บน้ำสำรองที่อยู่ในส่วนบนสุดของปริมาตรอ่างเก็บน้ำ (Flood control storage) เป็นปริมาตรที่ทำหน้าที่ทำนวยเพื่อน้ำท่วมไม่ให้เคลื่อนที่ไปทางด้านท้ายน้ำเร็วและมีอัตราเกาะเกินไปจนก่อให้เกิดน้ำท่วมทางด้านท้ายน้ำ

(4) ปริมาตรกักเก็บสำรอง (Surcharge Storage) คือ ปริมาตรอ่างเก็บน้ำที่สำรองไว้ใช้ในกรณีที่ทางระบายน้ำล้นฉุกเฉิน (Emergency Spillway) ไม่สามารถระบายน้ำได้ทันในช่วงที่เกิดน้ำท่วม

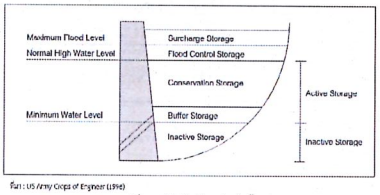

ที่มา : US Army Corps of Engineer (1996)

รูปที่ 2.6-1 โซนเก็บกักของอ่างเก็บน้ำ

2.7) การใช้น้ำ (Water User)

การใช้น้ำสำหรับโปรแกรม MIKE BASIN เป็นการดึงน้ำตามกิจกรรมการใช้น้ำต่าง ๆ ออกไปจากโครงข่ายลำน้ำ การใช้น้ำมีด้วยกัน 2 ลักษณะ ดังนี้

Water user	การใช้น้ำเพื่อการเกษตรหรือการจัดประทาน การใช้น้ำในลักษณะนี้อาจมีปริมาตรน้ำบางส่วนไหลกลับคืนสู่โครงข่ายลำน้ำ (Return Flow) การใช้น้ำเพื่อกิจกรรมอื่นๆ เช่น การอุปโภคบริโภค อุตสาหกรรม เป็นต้น การใช้น้ำในลักษณะนี้จะไม่มีปริมาตรน้ำไหลกลับคืนสู่โครงข่ายลำน้ำ (Return Flow)

แสดงตัวอย่างโครงข่ายลำน้ำและการเชื่อมต่อดังรูปที่ 2.7-1

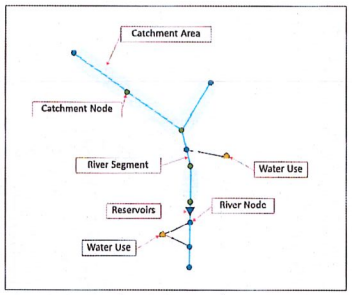

รูปที่ 2.7-1 ตัวอย่างโครงข่ายลำน้ำ

2.8) ผลลัพธ์จากโปรแกรม MIKE BASIN

ผลลัพธ์ที่ได้จากโปรแกรม MIKE BASIN สามารถแสดงได้ 2 รูปแบบ คือ

(1) รูปแบบอนุกรมเวลาที่แต่ละจุด (Time series at Node) ดังแสดงตัวอย่างในรูปที่ 2.8-1

(2) รูปแบบตาราง (HTML Table) ดังแสดงตัวอย่างในรูปที่ 2.8-2

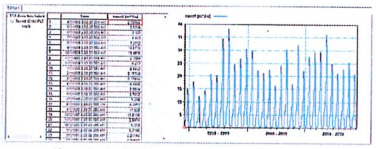

รูปที่ 2.8-1 ตัวอย่างผลลัพธ์แบบอนุกรมเวลาที่แต่ละจุด (Time series at Node)

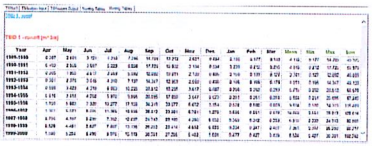

รูปที่ 2.8-2 ตัวอย่างผลลัพธ์แบบตาราง (HTML Table)

(3) การใช้งานแบบจำลอง MIKE BASIN

3.1) ลักษณะทั่วไปของแบบจำลอง MIKE BASIN

แบบจำลอง MIKE BASIN เป็นแบบจำลองซึ่งมีคุณสมบัติหลากหลาย แต่ในที่นี้จะกล่าวถึงเฉพาะด้านการวิเคราะห์สมดุลน้ำ โดยมีลักษณะทั่วไปดังนี้

(1) ใช้ในการวิเคราะห์สมดุลน้ำเพื่อการวางแผนบริหารจัดการทรัพยากรน้ำให้มีประสิทธิภาพ

(2) สามารถกำหนดการบริหารน้ำให้มีการจัดสรรน้ำตามลำดับความสำคัญ

(3) สามารถวิเคราะห์โครงข่ายลุ่มน้ำที่ซับซ้อนได้

(4) ทำงานร่วมกับ ArcGIS และสามารถใช้เครื่องมือของ ArcGIS ได้

(5) สามารถสร้างโครงข่ายลำน้ำ จุดใช้น้ำ และอ่างเก็บน้ำที่ตรงกับลักษณะกายภาพ

(6) แสดงทางหน้าจอได้ในแบบเดียวกันกับ GIS ในลักษณะที่วางซ้อนกันเป็นชั้น (Layer)

3.2) ข้อมูลที่ใช้สำหรับแบบจำลอง MIKE BASIN

ข้อมูลที่ใช้เป็นตัวนำเข้าแบบจำลองสามารถแบ่งออกได้เป็น 2 กลุ่มชุดข้อมูล ได้แก่ กลุ่มชุดข้อมูลไฟล์แผนที่ และกลุ่มชุดข้อมูลอนุกรมเวลา

(1) กลุ่มชุดข้อมูลไฟล์แผนที่
- ข้อมูลโครงข่ายลำน้ำ อ่างเก็บน้ำ หรือจุดพิจารณาที่สำคัญและโดยทั่วไปจะใช้ Shape file ของ GIS (*.shp)
- ระบบโครงข่ายลำน้ำที่ใช้วิเคราะห์ประกอบด้วย เส้นลำน้ำ Node อ่างเก็บน้ำ จุดใช้น้ำ และจุดรับน้ำ ซึ่งจะถูกสร้างโดยชุดเครื่องมือของ MIKE BASIN

(2) กลุ่มชุดข้อมูลอนุกรมเวลา (*.dfs0) ข้อมูลที่แปรผันตามเวลา
- ข้อมูลปริมาณน้ำท่า หน่วย ลิตร/วินาที/ตร.กม. หรือ ลบ.ม./วินาที
- ข้อมูลการใช้น้ำสำหรับกิจกรรมต่างๆ เช่น การอุปโภคบริโภค อุตสาหกรรม และการเกษตร หน่วย ลบ.ม./วินาที
- ข้อมูลปริมาณฝนในอ่างเก็บน้ำ หน่วย มม./วัน
- ข้อมูลการระเหยในอ่างเก็บน้ำ หน่วย มม./วัน
- ข้อมูลที่ไม่แปรผันตามเวลา
- ข้อมูลระดับน้ำควบคุม และระดับน้ำใช้งานสำหรับแต่ละกิจกรรม
- ข้อมูลความสัมพันธ์ระหว่าง ระดับน้ำ พื้นที่ผิวน้ำ และปริมาตรน้ำเก็บกัก

3.3) ขั้นตอนการใช้งานของแบบจำลอง MIKE BASIN

แบบจำลอง MIKE BASIN เป็นแบบจำลองสมดุลน้ำที่สามารถใช้งานร่วมกันกับ ArcGIS จึงทำให้สามารถใช้เครื่องมือและคำสั่งต่าง ๆ ของ ArcGIS ได้ ซึ่งจะมีขั้นตอนที่สำคัญต่าง ๆ ดังแสดงในรูปที่ 3.3-1

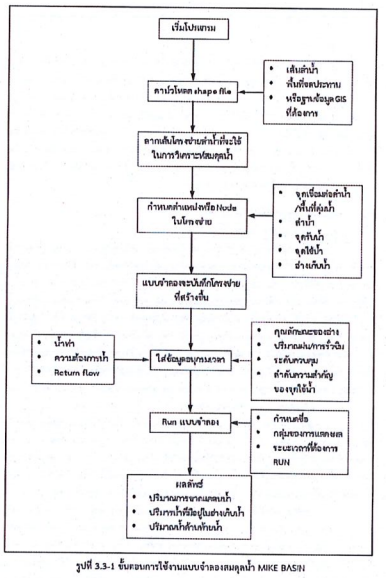

รูปที่ 3.3-1 ขั้นตอนการใช้งานแบบจำลองสมดุลน้ำ MIKE BASIN

3.4) ขั้นตอนการใช้ Set ค่าใน Control Panel ก่อนเริ่มใช้งานโปรแกรม MIKE BASIN

	1. ก่อนเริ่มเข้าสู่โปรแกรม MIKE BASIN ต้องทำการ set โปรแกรมโดยคลิก control panel ดังลำดับที่ 1
	2. เมื่อเข้า control panel แล้ว ให้คลิกที่ Clock and Region ดังลำดับที่ 2 แล้วคลิก Region
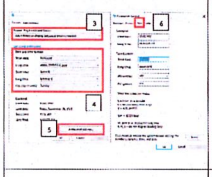	3. กำหนด Format มี 2 ส่วน คือ • ส่วน Format ให้ทำการตั้งค่าเป็น English (United States) ดังลำดับที่ 3 • ส่วน Language preferences (Date and time formats) ทำการตั้งรูปแบบของวันเป็นแบบ M/d/yyyy และตั้งรูปแบบของวันเป็นแบบของเวลาเป็น Hammess ดังลำดับที่ 4 โดยสามารถแก้ไขได้โดยกดปุ่มดังลำดับที่ 5 ซึ่งจะแสดงหน้าจอดังลำดับที่ 6
	4. กำหนด Location ให้ตั้งค่าเป็น United States (ถ้ามี)

3.5) ขั้นตอนการเริ่มใช้งานโปรแกรม MIKE BASIN

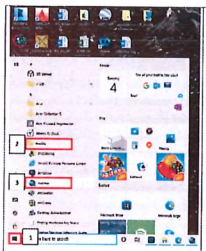	1. เริ่มเข้าสู่โปรแกรม MIKE BASIN โดยคลิก start => ArcGIS => ArcMap ตามลำดับที่ 1 ถึง 3
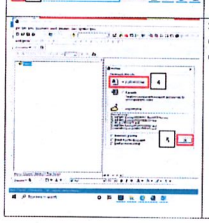	2. เมื่อเข้าสู่โปรแกรม MIKE BASIN ภาพหน้าจอจะแสดงตัวอยู่ชุดโปรแกรม ArcGIS โดยเลือก A new empty map => คลิก OK ตามลำดับที่ 4 ถึง 5

3.5) ขั้นตอนการเริ่มใช้งานโปรแกรม MIKE BASIN (ต่อ)

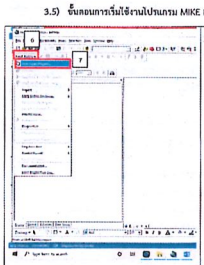	3. คลิก MIKE BASIN เพื่อให้แสดง Module ของ MIKE BASIN ให้เลือก New/Open Project ตามลำดับที่ 6 ถึง 7
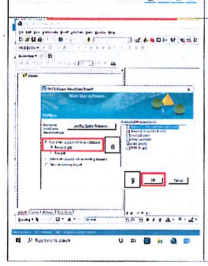	4. หน้าจอจะแสดงกรอบ DHI Software New/Open Project ซึ่งจะเป็นผู้ให้เลือกเปิดไฟล์โครงการ 4 แบบ ดังนี้ 4.1) Start a new project with a new database คือสร้างไฟล์โครงการใหม่พร้อมฐานข้อมูลจุดใหม่ 4.2) Start a new project with an existing database คือสร้างไฟล์โครงการใหม่ แต่ใช้ฐานข้อมูลที่มีอยู่เดิม 4.3) Open an existing project คือเปิดไฟล์โครงการที่มีอยู่เดิม ในที่นี้จะเลือกสร้างไฟล์โครงการใหม่พร้อมฐานข้อมูลจุดใหม่ ตามลำดับที่ 8 ถึง 9

3.5) ขั้นตอนการเริ่มใช้งานโปรแกรม MIKE BASIN (ต่อ)

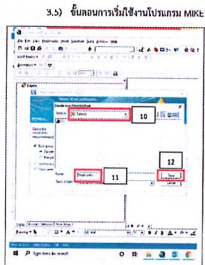	5. กำหนดตำแหน่ง Directories ของแบบจำลองซึ่งเป็นตำแหน่งเก็บข้อมูลสำหรับแต่ละโครงการและสามารถเลือกแสดงบันทึกไว้ที่โฟลเดอร์ใหม่ใน Hard Drive จากนั้นตั้งชื่อไฟล์โครงการ แล้วคลิก Save เพื่อบันทึกไฟล์โครงการ ตามลำดับที่ 10 ถึง 12
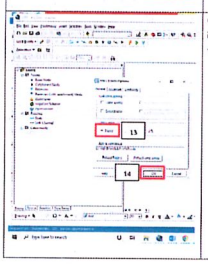	6. กำหนดหน่วยที่ใช้ในแบบจำลอง ซึ่งที่ให้เลือก 2 ระบบ คือระบบ SI และระบบ U.S. (ระบบอังกฤษ) ในที่นี้เลือกใช้ระบบ SI แล้วคลิก OK ตามลำดับที่ 13 ถึง 14

3.6) ขั้นตอนการสร้างโครงข่ายของลำน้ำและการนำเข้าข้อมูล

ในขั้นตอนนี้เป็นการสร้างโครงข่ายลำน้ำหรือพื้นที่ที่ได้จากการศึกษา ซึ่งตัวอย่างนี้ คือคลุ่มน้ำสาขาคลองพระสะทึง ดังแสดงแผนภูมิระบบแหล่งน้ำในรูปที่ 3.6-1 ส่วนขั้นตอนการสร้างโครงข่ายมีรายละเอียด ดังนี้

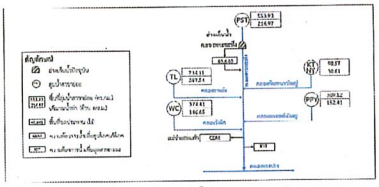

รูปที่ 3.6-1 แผนภูมิระบบแหล่งน้ำคุ่มตาขาดคลองพระสะทึง

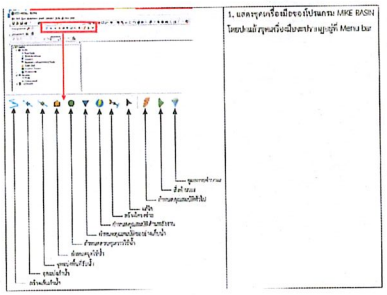

1. แตกรูดเรื่องนี้ของโปรแกรม MIKE BASIN โดยทำแถบสูดเรื่องนี้บนหน้าจอผู้ใช้ Menu bar

3.6) ขั้นตอนการสร้างโครงข่ายของลำน้ำและการนำเข้าข้อมูล (ต่อ)

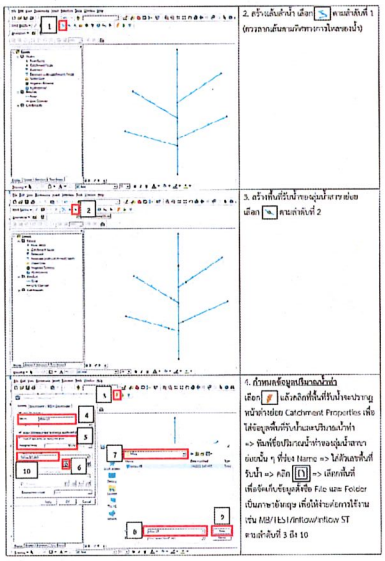

2. สร้างพื้นที่ลำน้ำ เลือก คลุมลำดับที่ 1 (ควรลากเส้นตามทิศทางการไหลของน้ำ)

3. สร้างพื้นที่รับน้ำของลุ่มน้ำสาขาย่อย เลือก คลุมลำดับที่ 2

4. กำหนดข้อมูลปริมาณน้ำท่า เลือก แล้วคลิกที่พื้นที่รับน้ำของปากลุ่มหน้าต่างย่อย Catchment Properties เพื่อใส่ข้อมูลพื้นที่รับน้ำและปริมาณน้ำท่า => พิมพ์ชื่อปริมาณน้ำท่าของลุ่มน้ำสาขาย่อยนั้น ๆ ที่ช่อง Name => ใส่ตัวเลขพื้นที่รับน้ำ => คลิก => เลือกพื้นที่เพื่อจัดเก็บข้อมูลดิจิตัล File และ Folder เป็นการอ้างอิงข้อมูล เพื่อให้ง่ายต่อการใช้งาน เช่น MIKE/Files/Rainflow/Inflow ST ตามลำดับที่ 3 ถึง 10

3.6) ขั้นตอนการสร้างโครงข่ายของลำน้ำและการนำเข้าข้อมูล (ต่อ)

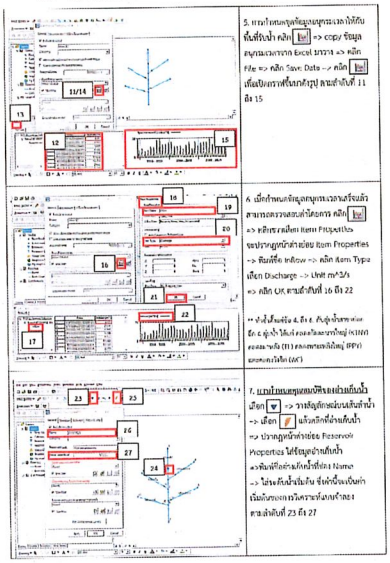

5. แทรกไทยมหรูข้อมูลอนุกรมเวลาให้กับพื้นที่รับน้ำ คลิก => copy ข้อมูลอนุกรมเวลาจาก Excel มาวาง => คลิก File => คลิก Save Data --> คลิก เพื่อเปิดกรายพื้นผิวกรัฐบุ ตามลำดับที่ 11 ถึง 15

6. เมื่อกำหนดข้อมูลอนุกรมเวลาเสร็จแล้ว สามารถตรวจสอบค่าได้โดยการ คลิก => คลิกขวาที่ช่อง Item Properties จะปรากฏหน้าต่างย่อย Item Properties => พิมพ์ชื่อ Inflow => คลิก Item Type เลือก Discharge --> Unit m^3/s => คลิก OK ตามลำดับที่ 16 ถึง 22

** ทั้งนี้ขั้นตอนที่ 5. ถึง 6. คือคุ่มน้ำสาขาย่อย ซึ่ง 6 คุ่มน้ำ ได้แก่ คลองวังหมาหิวหญ้า (KLONG KWANG WANG (I)) คลองพระสะทึงใหญ่ (KLONG PRAYSATHUENG (UC)) คลองพระสะทึงใหญ่ (KLONG PRAYSATHUENG (MC)) และคลองวังโก (KLONG WANGKO (MC))

7. แทรกไทยมหรูข้อมูลอนุกรมเวลาเส้นน้ำ เลือก => วางข้อมูลลักษณะเส้นลำน้ำ => เลือก แล้วคลิกที่ช่วงเส้นน้ำ => ปรากฏหน้าต่างย่อย Reservoir Properties ใส่ข้อมูลลำน้ำเส้นน้ำ => พิมพ์ชื่อลำน้ำที่ช่อง Name => ใส่ระดับน้ำเริ่มต้น ซึ่งค่านี้จะเป็นค่าเริ่มต้นของการวิเคราะห์แบบจำลอง ตามลำดับที่ 23 ถึง 27

3.6) ขั้นตอนการสร้างโครงข่ายของลำน้ำและการนำเข้าข้อมูล (ต่อ)

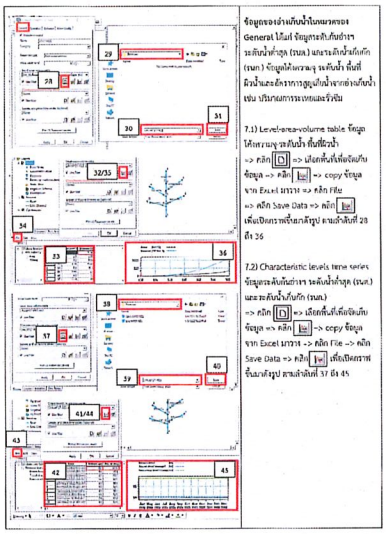

ข้อมูลของอ่างเก็บน้ำในหมวดของ General ได้แก่ ข้อมูลระดับกักเก็บต่ำสุด ระดับน้ำต่ำสุด (sun.) และระดับน้ำเก็บกัก (sun.) ข้อมูลให้เหมาะสุ ระดับน้ำ ที่แท้ที่ผิวน้ำและอัตราการสูญเสียน้ำจากอ่างเก็บน้ำ เช่น ปริมาณการระเหยและรั่วซึม

7.1) Level-area-volume table ข้อมูลให้ความสุ ระดับน้ำ พื้นที่ผิวน้ำ => คลิก => เลือกพื้นที่เพื่อจัดเก็บข้อมูล => คลิก => copy ข้อมูลจาก Excel มาวาง => คลิก File => คลิก Save Data => คลิก เพื่อเปิดกรายพื้นผิวกรัฐบุ ตามลำดับที่ 28 ถึง 36

7.2) Characteristic levels time series ข้อมูลระดับกักต่ำสุด ระดับน้ำต่ำสุด (sun.) และระดับน้ำเก็บกัก (sun.) => คลิก => เลือกพื้นที่เพื่อจัดเก็บข้อมูล => คลิก => copy ข้อมูลจาก Excel มาวาง -> คลิก File -> คลิก Save Data => คลิก เพื่อเปิดกรายพื้นผิวกรัฐบุ ตามลำดับที่ 37 ถึง 45

3.6) ขั้นตอนการสร้างโครงข่ายของลำน้ำและการนำเข้าข้อมูล (ต่อ)

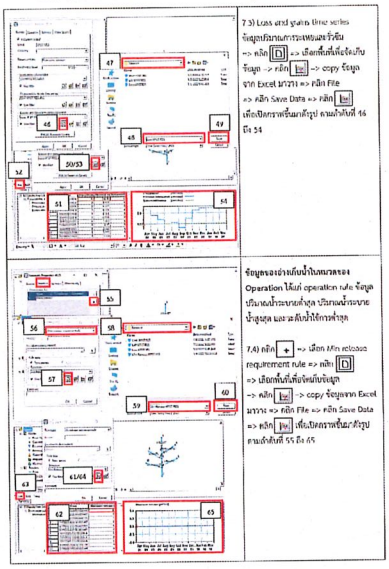

7.3) Loss and spills time series ข้อมูลปริมาณการระเหยและรั่วซึม => คลิก => เลือกพื้นที่เพื่อจัดเก็บข้อมูล -> คลิก => copy ข้อมูลจาก Excel มาวาง => คลิก File => คลิก Save Data => คลิก เพื่อเปิดกรายพื้นผิวกรัฐบุ ตามลำดับที่ 46 ถึง 54

ข้อมูลของอ่างเก็บน้ำในหมวดของ Operation ได้แก่ operation rule ข้อมูลปริมาณน้ำระบายต่ำสุด ปริมาณน้ำระบายน้ำสูงสุด และระดับน้ำให้การต่ำสุด

7.4) คลิก => เลือก Min release requirement rule => คลิก => เลือกพื้นที่เพื่อจัดเก็บข้อมูล => คลิก => copy ข้อมูลจาก Excel มาวาง => คลิก File => คลิก Save Data => คลิก เพื่อเปิดกรายพื้นผิวกรัฐบุ ตามลำดับที่ 55 ถึง 65

3.6) ขั้นตอนการสร้างโครงข่ายของลำน้ำและการนำเข้าข้อมูล (ต่อ)

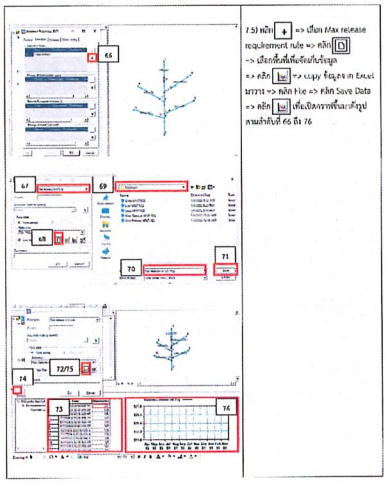

7.5) คลิก => เลือก Max release requirement rule => คลิก => เลือกพื้นที่เพื่อจัดเก็บข้อมูล => คลิก => copy ข้อมูลจาก Excel มาวาง => คลิก File => คลิก Save Data => คลิก เพื่อเปิดกรายพื้นผิวกรัฐบุ ตามลำดับที่ 66 ถึง 76

3.6) ขั้นตอนการสร้างโครงข่ายของลำน้ำและการนำเข้าข้อมูล (ต่อ)

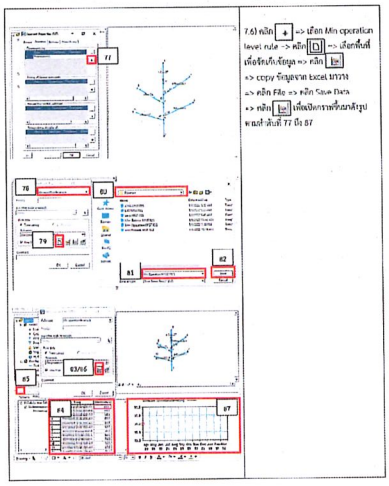

7.6) คลิก => เลือก Min operation level rule -> คลิก => เลือกพื้นที่เพื่อจัดเก็บข้อมูล => คลิก => copy ข้อมูลจาก Excel มาวาง => คลิก File => คลิก Save Data => คลิก เพื่อเปิดกรายพื้นผิวกรัฐบุ ตามลำดับที่ 77 ถึง 87

3.6) ขั้นตอนการสร้างโครงข่ายของลำน้ำและการนำเข้าข้อมูล (ต่อ)

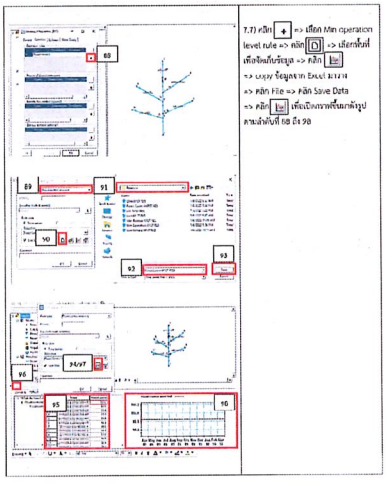

7.7) คลิก => เลือก Min operation level rule => คลิก => เลือกพื้นที่เพื่อจัดเก็บข้อมูล => คลิก => copy ข้อมูลจาก Excel มาวาง => คลิก File => คลิก Save Data => คลิก เพื่อเปิดกรายพื้นผิวกรัฐบุ ตามลำดับที่ 88 ถึง 98

3.6) ขั้นตอนการสร้างโครงข่ายของลำน้ำและการนำเข้าข้อมูล (ต่อ)

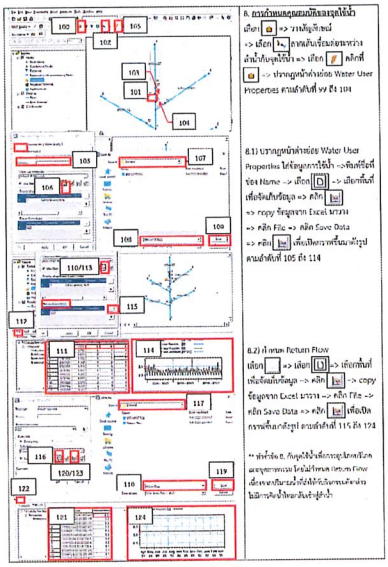

8. การกำหนดอุณหภูมิและอุตสาหกรรม

เลือก => วางข้อมูลลักษณะ => เลือก ตามลำดับเรื่องการหว่าง ลำน้ำกับลุ่มน้ำใช้น้ำ => เลือก แล้วคลิกที่ => ปรากฏหน้าต่างย่อย Water User Properties ตามลำดับที่ 99 ถึง 104

8.1) ปรากฏหน้าต่างย่อย Water User Properties ใส่ข้อมูลการใช้น้ำ -->พิมพ์ชื่อที่ช่อง Name -> เลือก => เลือกพื้นที่เพื่อจัดเก็บข้อมูล => คลิก => copy ข้อมูลจาก Excel มาวาง => คลิก File => คลิก Save Data => คลิก เพื่อเปิดกรายพื้นผิวกรัฐบุ ตามลำดับที่ 105 ถึง 114

8.2) ที่ main Return Flow เลือก => เลือก => เลือกพื้นที่เพื่อจัดเก็บข้อมูล -> คลิก => copy ข้อมูลจาก Excel มาวาง => คลิก File -> คลิก Save Data => คลิก เพื่อเปิดกรายพื้นผิวกรัฐบุ ตามลำดับที่ 115 ถึง 124

** ทั้งนี้ขั้น 8. ก็คุ่มใช้ในการอุปโภคบริโภค และอุตสาหกรรม โดยไม่รวมถึง Return Flow เนื่องจากในระบบนี้ยังไม่ได้เก็บในการเก็บค่าน้ำ ไม่มีการคืนน้ำกลับสู่แม่น้ำ

3.6) ขั้นตอนการสร้างโครงข่ายของลำน้ำและการนำเข้าข้อมูล (ต่อ)

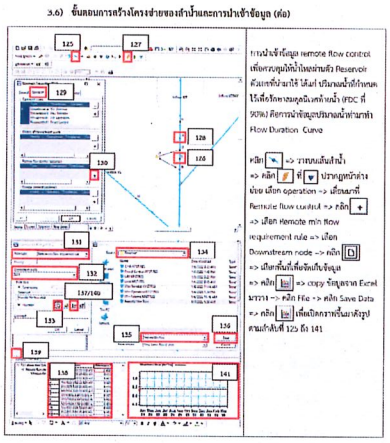

การนำเข้าข้อมูล remote flow control เพื่อควบคุมให้น้ำไหลผ่านตัว Reservoir ตัวแทนที่น้ำมาให้ได้แค่ ปริมาณน้ำที่กำหนดไว้เพื่อวัดตามคุณนิเวศทางน้ำ (EDC ที่ 50%) คือการนำข้อมูลปริมาณน้ำท่ามาทำ Flow Duration Curve

คลิก => วางบนเส้นลำน้ำ => คลิก ที่ ปรากฏหน้าต่างย่อย เลือก operation -> เลือกมาที่ Remote flow control => คลิก => เลือก Remote min flow requirement rule => เลือก Downstream node -> คลิก => เลือกพื้นที่เพื่อจัดเก็บข้อมูล => คลิก => copy ข้อมูลจาก Excel มาวาง -> คลิก File -> คลิก Save Data => คลิก เพื่อเปิดกราฟขึ้นมาดังรูป ตามลำดับที่ 125 ถึง 141

3.7) ขั้นตอนการวิเคราะห์แบบจำลองและการแสดงผล

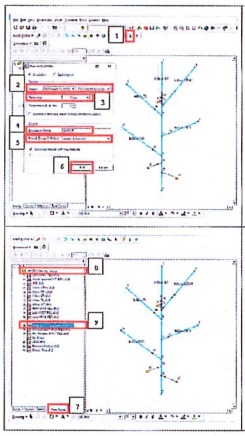

1) การวิเคราะห์แบบจำลอง
คลิก => ปรากฏหน้าต่างย่อย Run MIKE BASIN => เลือก Simulation => กำหนดช่วงระยะเวลาที่ทำการจำลอง พิมพ์ตัวเลขที่ต้องการ => เลือก Time step => พิมพ์ที่ตัวเลขที่ output => เลือก Full result => คลิก Run ตามลำดับที่ 1 ถึง 6

2) การแสดงผลจุดข้อมูลแสดงที่ สามารถดูได้ทั้งแบบการวางและกราฟ
เลือก Time Series => คับเบิ้ลคลิก KPST -> ผลวันแสดงอยู่ที่ MIKE BASIN Simulation SBKPST (ตามชื่อไฟล์ที่ตั้ง) => ดูผลวันทั้งหมด ให้ดับเบิ้ลคลิกที่ MIKE BASIN Simulation SBKPST ตามลำดับที่ 7 ถึง 9

3.7) ขั้นตอนการวิเคราะห์แบบจำลองและการแสดงผล (ต่อ)

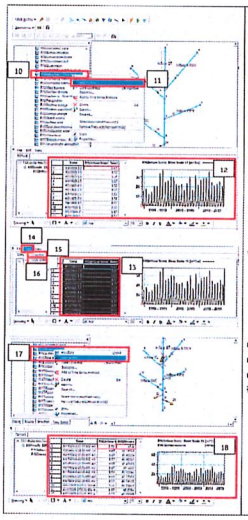

2.1) การแสดงผลของอ่างเก็บน้ำ
ตัวอย่างข้อมูลปริมาณน้ำท่าที่ไหลเข้าอ่างฯ เลือก Inflow คลิกขวาเลือก Add To Plot -> ปรากฏหน้าต่างย่อยและกราฟขึ้นมาดังรูป ตามลำดับที่ 10 ถึง 12

ต้องการข้อมูลแบบ Time series
-> คลิกคลุมที่ทั้งตารางเป็นสีดำ
=> คลิก Edit => เลือก Copy Data
=> เปิดโปรแกรม Excel นำข้อมูลวางตามลำดับที่ 13 ถึง 16

ต้องการข้อมูลกราฟ
=> คลิก Edit => เลือก Copy plot
=> เปิดโปรแกรม Excel นำข้อมูลวางตามลำดับที่ 14 ถึง 15

ถ้าต้องการพล็อตข้อมูลเปรียบเทียบกัน ให้เลือกข้อมูลที่ต้องการพล็อตเพิ่มแล้วคลิกขวา แล้วเลือก Add To Plot จะปรากฏกราฟขึ้นมาซ้อนกันดังรูป ลำดับที่ 17 และ 18

3.7) ขั้นตอนการวิเคราะห์แบบจำลองและการแสดงผล (ต่อ)

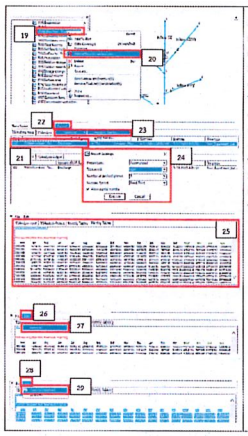

2.2) เรียกดูผลลัพธ์ทางการวินแบบจำลอง ตัวอย่างข้อมูลปริมาณน้ำท่าที่ไหลเข้าอ่างฯ เลือก Inflow คลิกขวาเลือก Add To Time Series Analysis => ปรากฏหน้าต่างย่อย => คลิกที่ข้อมูล => คลิก Report => เลือก Temporal => เลือก Monthly Tables => ปรากฏหน้าต่างย่อย Report Setting => เลือก Accumulated => เลือก April => คลิก Execute เพื่อรัน => ปรากฏหน้าต่างย่อย => คลิก Edit => เลือก Select All => คลิก Edit => เลือก Copy to Clipboard => เปิดโปรแกรม Excel นำข้อมูลวางตามลำดับที่ 19 ถึง 29

ภาคผนวก ฉ.6

การจัดกิจกรรมการสร้างการรับรู้ผ่านสื่อ ครั้งที่ 1

ใบลงทะเบียนการจัดกิจกรรมการสร้างการรับรู้ผ่านสื่อครั้งที่ 1

ใบลงทะเบียนสื่อมวลชน

กิจกรรมสร้างการรับรู้ผ่านสื่อ (ครั้งที่ 1)
ติดตามความก้าวหน้าการเพิ่มประสิทธิภาพการกักเก็บน้ำอ่างเก็บน้ำคลองหลวง จังหวัดสระแก้ว
เพื่อรับมือภัยแล้งในพื้นที่โครงการเขตพัฒนาพิเศษภาคตะวันออก(อีอีซี)
ภายใต้โครงการจัดทำฝนหลวง ลุ่มน้ำบางปะกง
วันพฤหัสบดีที่ 4 กุมภาพันธ์ 2564 ณ ตำบลท่าบุญมี อำเภอเกาะจันทร์ จังหวัดชลบุรี

ลำดับ	ชื่อ-สกุล	สังกัด	ลายเซ็นต์	เบอร์ติดต่อ
1		NBT		097-[illegible]
2				064-[illegible]
3				062-[illegible]
4				095-[illegible]
5				099-[illegible]
6				086-[illegible]
7				092-[illegible]
8				08[illegible]
9		TOP NEWS		081-[illegible]
10				093-[illegible]
11				081-[illegible]
12		SIAM LOVE AIR		062-[illegible]
13				086-[illegible]
14				094-[illegible]
15				095-[illegible]
16		NEWS TIMES TODAY		081-[illegible]
17				08[illegible]
18		ALeadership Express		08[illegible]
19		TVS		062-[illegible]
20		TVS		

ใบลงทะเบียนสื่อมวลชน

กิจกรรมสร้างการรับรู้ผ่านสื่อ (ครั้งที่ 1)
ติดตามความก้าวหน้าการเพิ่มประสิทธิภาพการกักเก็บน้ำอ่างเก็บน้ำคลองหลวง จังหวัดสระแก้ว
เพื่อรับมือภัยแล้งในพื้นที่โครงการเขตพัฒนาพิเศษภาคตะวันออก(อีอีซี)
ภายใต้โครงการจัดทำฝนหลวง ลุ่มน้ำบางปะกง
วันพฤหัสบดีที่ 4 กุมภาพันธ์ 2564 ณ ตำบลท่าบุญมี อำเภอเกาะจันทร์ จังหวัดชลบุรี

ลำดับ	ชื่อ-สกุล	สังกัด	ลายเซ็นต์	เบอร์ติดต่อ
1		TV5		086-[illegible]
2				081-[illegible]
3				091-[illegible]
4				099-[illegible]
5				087-[illegible]
6				095-[illegible]
7				096-[illegible]
8				099-[illegible]
9				089-[illegible]
10				095-[illegible]
11				065-[illegible]
12				080-[illegible]
13				
14				
15				
16				
17				
18				
19				
20				

รายชื่อสื่อสิ่งพิมพ์ประเภทต่าง ๆ ที่เผยแพร่ผลงานกิจกรรมการสร้างการรับรู้ผ่านสื่อครั้งที่ 1

รายชื่อประเภทสื่อสิ่งพิมพ์ สื่อออนไลน์ และสื่อโทรทัศน์ ที่เผยแพร่ผลงานกิจกรรมสร้างการรับรู้ผ่านสื่อ ครั้งที่ 1 ดังนี้

ประเภทสื่อสิ่งพิมพ์ จำนวน 3 ครั้ง ตามรายละเอียดดังต่อไปนี้

ลำดับ	ช่องทางการเผยแพร่	คอลัมน์/รายการ	วันที่	หน้า
1	กรุงเทพธุรกิจ	First Section	5 กุมภาพันธ์ 2564	12,10
2	สยามรัฐ	First Section	5 กุมภาพันธ์ 2564	1,12
3	เคลินิวส์	กีฬา/เกษตร	8 กุมภาพันธ์ 2564	17

ประเภทสื่อออนไลน์ จำนวน 39 ครั้ง ตามรายละเอียดดังนี้

ลำดับ	ช่องทางการเผยแพร่	วันที่	หน้า
1	https://www.thansettakij.com	4 กุมภาพันธ์ 2564	1-2
2	https://mgronline.com	4 กุมภาพันธ์ 2564	1-2
3	https://today.line.me	4 กุมภาพันธ์ 2564	1-2
4	https://www.matichon.co.th	4 กุมภาพันธ์ 2564	1-2
5	https://www.matichon.co.th	4 กุมภาพันธ์ 2564	1-1
6	https://today.line.me	4 กุมภาพันธ์ 2564	1-1
7	https://siamrath.co.th	4 กุมภาพันธ์ 2564	1-2
8	https://today.line.me	4 กุมภาพันธ์ 2564	1-2
9	https://www.komkhaotuathai.com	4 กุมภาพันธ์ 2564	1-3
10	https://theworldnews.net	4 กุมภาพันธ์ 2564	1-1
11	https://theworldnews.net	4 กุมภาพันธ์ 2564	1-1
12	https://www.bluechipthai.com	4 กุมภาพันธ์ 2564	1-2
13	https://www.infoquest.co.th	4 กุมภาพันธ์ 2564	1-1
14	https://today.line.me	4 กุมภาพันธ์ 2564	1-1
15	https://news.trueid.net	4 กุมภาพันธ์ 2564	1-1
16	https://kasetsaradeedotcom.blogspot.com	4 กุมภาพันธ์ 2564	1-1
17	http://ohnation.nationtv.tv	4 กุมภาพันธ์ 2564	1-1
18	http://www.dowsiam.com	4 กุมภาพันธ์ 2564	1-2
19	https://www.thaitrend.co	4 กุมภาพันธ์ 2564	1-3
20	https://www.dailyboomm.com	4 กุมภาพันธ์ 2564	1-2
21	http://tawanoktvonline.com	4 กุมภาพันธ์ 2564	1-2
22	https://allnewsexpress.com	4 กุมภาพันธ์ 2564	1-2
23	http://www.khaochonontine.com	4 กุมภาพันธ์ 2564	1-3

ลำดับ	ช่องทางการเผยแพร่	วันที่	หน้า
24	https://www.ddpostnews.com	4 กุมภาพันธ์ 2564	1-2
25	https://www.ryt9.com	4 กุมภาพันธ์ 2564	1-1
26	https://www.siamfocustime.com	4 กุมภาพันธ์ 2564	1-2
27	https://www.khaothaitoday.com	4 กุมภาพันธ์ 2564	1-2
28	https://www.thaiseeree.news	4 กุมภาพันธ์ 2564	1-2
29	https://www.tnnthailand.com	5 กุมภาพันธ์ 2564	1-1
30	https://today.line.me	5 กุมภาพันธ์ 2564	1-1
31	https://www.isranews.org	5 กุมภาพันธ์ 2564	1-1
32	https://news.trueid.net	5 กุมภาพันธ์ 2564	1-1
33	http://www.lokwannee.com	5 กุมภาพันธ์ 2564	1-2
34	http://www.khaochad.co.th	5 กุมภาพันธ์ 2564	1-2
35	https://www.prachachat.net	6 กุมภาพันธ์ 2564	1-1
36	https://today.line.me	6 กุมภาพันธ์ 2564	1-1
37	http://www.opt-news.com	6 กุมภาพันธ์ 2564	1-1
38	https://www.bangkokbiznews.com	7 กุมภาพันธ์ 2564	1-2
39	https://today.line.me	7 กุมภาพันธ์ 2564	1-2

ประเภทสื่อโทรทัศน์ จำนวน 3 ครั้ง ตามรายละเอียดดังนี้

ลำดับ	ช่องทางการเผยแพร่	รายการ	วันที่	เวลา
1	สถานีโทรทัศน์ช่อง 5	ข่าวค่ำ ททบ5	5 กุมภาพันธ์ 2564	18.00 – 20.00 น.
				
2	สถานีโทรทัศน์ช่อง 1 NBT1.1	สนามข่าวท้องถิ่น	5 กุมภาพันธ์ 2564	16.00 - 17.00 น.
				
3	สถานีโทรทัศน์ช่อง 5	ข่าวเช้า ททบ5	7 กุมภาพันธ์ 2564	8.00 – 09.30 น.
				

เอกสารประกอบกิจกรรมการจัดกิจกรรมการสร้างการรับรู้ผ่านสื่อครั้งที่ 1



สารบัญ

1	ทรัพยากรน้ำและความต้องการน้ำในปัจจุบัน	3
2	สภาพปัญหาในพื้นที่และการบริการจัดการน้ำในปัจจุบัน	3
3	สถานการณ์น้ำในปัจจุบัน	4
4	การพัฒนาทรัพยากรน้ำอย่างเป็นระบบ	5

(ร่าง) ขอบเขตลุ่มน้ำบางปะกงในปัจจุบัน เป็นการรวมลุ่มน้ำปราจีนบุรี (เดิม) และลุ่มน้ำบางปะกง (เดิม) เข้าด้วยกันลุ่มน้ำบางปะกงมีขนาดพื้นที่ 20,303.00 ตร.กม. หรือ 12,689,378 ไร่ ที่ผ่านมา ลุ่มน้ำบางปะกงประสบปัญหาน้ำท่วมหลาก ภัยแล้ง รวมถึงน้ำเค็มรุกล้ำ อันเนื่องมาจากปัจจัยหลายอย่างได้แก่ แหล่งเก็บกักน้ำในพื้นที่มีเพียงพอ ไม่สามารถพัฒนาแหล่งเก็บกักน้ำเพิ่มเติมได้ตามแผน การเปลี่ยนแปลงการใช้ประโยชน์ที่ดินจากการขยายตัวของชุมชนและอุตสาหกรรม ตลอดจนความสามารถในการระบายน้ำของลำน้ำมีจำกัด การตื้นเขินเนื่องจากการตกตะกอนในลำน้ำ และอิทธิพลจากการขึ้นลงของน้ำทะเล

เมื่อปัญหาดังกล่าวมีแนวโน้มทวีความรุนแรงเพิ่มขึ้น จึงต้องมีการจัดการระบบเส้นทางน้ำเพื่อกำหนดขอบเขตเส้นทางน้ำ อนุรักษ์ลำน้ำ และแจ้งให้ประชาชนทราบถึงพื้นที่เสี่ยงเกิดอุทกภัยระดับต่าง ๆ และการใช้ประโยชน์ที่ดินในระบบทางน้ำเพื่อไม่ให้เกิดอันตรายและความเสียหายต่อชีวิตและทรัพย์สิน รวมถึงการไม่ก่อให้เกิดการเปลี่ยนแปลงทางน้ำหรือสิ่งที่ขวางการไหลของน้ำในระบบทางน้ำ อันเป็นอุปสรรคต่อการปฏิบัติตามแผนป้องกันและแก้ไขภาวะน้ำแล้ง และแผนป้องกันและแก้ไขภาวะน้ำท่วม โดยระบบเส้นทางน้ำนี้เรียกว่า "ผังน้ำ" โดยมีวัตถุประสงค์เพื่อ

- กำหนดหลักเกณฑ์ การวิเคราะห์ และการจัดทำผังน้ำ ลุ่มน้ำบางปะกง ตามพระราชบัญญัติทรัพยากรน้ำ พ.ศ. 2561
- จัดทำข้อเสนอแนะการใช้ประโยชน์ที่ดินที่อยู่ในระบบทางน้ำตามผังน้ำ
- ใช้ข้อมูลผังน้ำประกอบการสนับสนุนแผนป้องกันและแก้ไขภาวะน้ำแล้ง แผนป้องกัน และแก้ไขภาวะน้ำท่วม รวมถึงการจัดสรร การใช้ การพัฒนา การบริหารจัดการ การบำรุงรักษา การฟื้นฟู และการอนุรักษ์ทรัพยากรน้ำในเขตลุ่มน้ำ
- จัดทำระบบฐานข้อมูลและระบบสารสนเทศที่เกี่ยวข้องกับผังน้ำ ให้ทุกภาคส่วนสามารถเข้าถึงและใช้ประโยชน์ร่วมกันได้

ผังน้ำจะเป็นอีกเครื่องมือที่จะช่วยในการบริหารจัดการทรัพยากรน้ำในลุ่มน้ำทั้งฤดูน้ำหลากและฤดูน้ำท่วม กล่าวคือ แผนที่ แผนผัง และรายการประกอบผัง จะเป็นข้อมูลที่ทำให้ทราบพื้นที่ทางน้ำที่ต้องสงวนรักษา พื้นที่บ้านอง พื้นที่ลุ่มต่ำ เพื่อรับน้ำในฤดูน้ำหลาก หรือพื้นที่ใดควรเป็นพื้นที่แก้มลิงเพื่อเก็บกักน้ำในฤดูน้ำหลากและฤดูแล้ง เช่น ลุ่มน้ำสาขาคลองหลวงประสบปัญหาน้ำท่วมและน้ำแล้ง โดยเฉพาะในพื้นที่ท้ายคลองหลวง การทำผังน้ำจะช่วยเป็นข้อมูลเพื่อกำหนดแนวทางการลดพื้นที่น้ำท่วมท้ายน้ำด้วยกัน โดยเฉพาะเขตอำเภอท้ายเขาชัยรัช ระยะเดียวกัน ก็ช่วยกำหนดปริมาณการจัดสรรน้ำเพื่อรักษาระบบนิเวศ การใช้ประโยชน์ที่ดินโดยรอบผังน้ำที่เหมาะสม ซึ่งจะช่วยลดปัญหาคุณภาพน้ำ

ขอบเขตพื้นที่ลุ่มน้ำบางปะกง



แม่น้ำที่สำคัญ ได้แก่ คลองพระสะทึง แม่น้ำพระปรง แควหมูมาน แม่น้ำบางขนากยก แม่น้ำบางปะกง

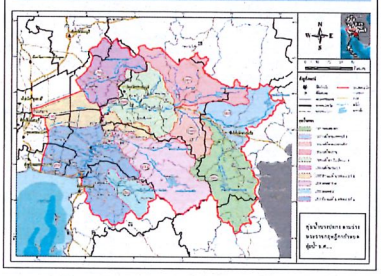

1. ทรัพยากรน้ำและความต้องการน้ำในปัจจุบัน

ลุ่มน้ำบางปะกง มีปริมาณฝนรายปีเฉลี่ย 1,368.5 มิลลิเมตร ปริมาณน้ำท่ารายปีเฉลี่ย 8,827 ล้านลูกบาศก์เมตร/ปี มีศักยภาพในการเก็บกักน้ำทั้งหมด 1,195 ล้านลูกบาศก์เมตร (คิดเป็นร้อยละ 13.5 ของปริมาณน้ำท่า) แยกตามชนิดโครงการ ได้ดังนี้

รายการ	จำนวน (แห่ง)	ความจุ (ล้านลูกบาศก์เมตร)	ความจุรวม (ล้านลูกบาศก์เมตร)
แหล่งน้ำขนาดใหญ่ (ความจุมากกว่า 100 ล้านลูกบาศก์เมตร)	3 เขื่อนขุนด่านปราการรอ เขื่อนคลองสียัด เขื่อนบางปะกง	224 420 295	939
แหล่งน้ำขนาดกลาง (ความจุเกิน 2 ล้านลูกบาศก์เมตร)	32	-	224
แหล่งน้ำขนาดเล็ก (ระบายน้ำได้ต่ำกว่า) (ความจุไม่ถึง 2 ล้านลูกบาศก์เมตร)	7,993	-	262

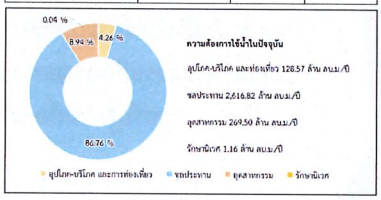

ความต้องการใช้น้ำในปัจจุบัน
อุปโภค-บริโภค และการท่องเที่ยว 128.57 ล้าน ลบ.ม./ปี
ชลประทาน 2,616.82 ล้าน ลบ.ม./ปี
อุตสาหกรรม 269.50 ล้าน ลบ.ม./ปี
รักษานิเวศ 1.16 ล้าน ลบ.ม./ปี

2. สภาพปัญหาในพื้นที่และการบริการจัดการน้ำในปัจจุบัน

ลุ่มน้ำบางปะกง ประสบปัญหาน้ำท่วมหลาก ภัยแล้ง รวมถึงน้ำเค็มรุกล้ำ อันเนื่องมาจากปัจจัยหลายอย่าง ได้แก่ แหล่งเก็บกักน้ำในพื้นที่มีไม่เพียงพอ โดยพื้นที่อำเภอเก็บน้ำทั้งหมดตั้งแต่ขนาดเล็กถึงขนาดใหญ่ มีความจุเก็บกักคิดเป็นร้อยละ 16.37 ของปริมาณน้ำท่ารายปีเฉลี่ย ประกอบกับพื้นที่ตอนบนของลุ่มน้ำมีลักษณะภูมิประเทศส่วนใหญ่เป็นพื้นที่ภูเขา เนินเขา และที่ลาดชัน มีพื้นที่ป่าไม้ค่อนข้างอุดมสมบูรณ์ และมีศักยภาพในการพัฒนาเป็นแหล่งเก็บกักน้ำขนาดกลาง-ขนาดใหญ่เพื่อช่วยบรรเทาปัญหาภัยแล้งและอุทกภัย แต่ติดข้อจำกัดในการใช้ประโยชน์พื้นที่เนื่องจากเป็นพื้นที่สงวนอนุรักษ์ ได้แก่ เขตอุทยานแห่งชาติ

เขาใหญ่ อุทยานแห่งชาติปางสีดา อุทยานแห่งชาติเขาสิบห้าชั้น อุทยานแห่งชาติเขาสิบเส้นชั้น เขตรักษาพันธุ์สัตว์ป่าเขาสอยดาว เขตรักษาพันธุ์สัตว์ป่าเขาอ่างฤาไน เขตรักษาพันธุ์สัตว์ป่าเขาเขียว-เขาชมภู่ เขตป่าสงวนแห่งชาติ (Zone C) พื้นที่ชั้นคุณภาพลุ่มน้ำชั้น 1 และเขตมรดกโลกทางธรรมชาติ นอกจากนี้ พื้นที่ลุ่มน้ำมีการระล้างพังทลายสูง เนื่องจากมีความลาดชันมาก ทำให้ปริมาณน้ำหลากไหลลงท้ายน้ำมีปริมาณมาก ในช่วงฤดูฝน และเมื่อถึงฤดูแล้งก็ส่งผลกระทบให้เกิดปัญหาขาดแคลนน้ำดิบจากแม่น้ำ นอกจากนี้ยังมีปัญหาการรุกตัวของน้ำเค็มจากอ่าวไทยเข้าสู่แม่น้ำบางปะกงในปริมาณกว่า 100 กม. โดยเฉพาะช่วงฤดูแล้งจะไม่มีปริมาณน้ำทำเพียงพอต่อการผลักดันน้ำเค็ม

ปัจจุบัน ได้แนวทางการบริหารจัดการน้ำในอ่างเก็บน้ำเพื่อควบคุมความเค็มในแม่น้ำบางปะกงในช่วงฤดูแล้ง โดยการใช้น้ำปริมาณน้ำระบายจากอ่างเก็บน้ำที่ตั้งอยู่ตอนบนของลุ่มน้ำบางปะกง เช่น อ่างเก็บน้ำคลองสียัด อ่างเก็บน้ำคลองระเบา อ่างเก็บน้ำพระปรง อ่างเก็บน้ำขุนด่านปราการรอ อ่างเก็บน้ำคลองพระสะทึง และอ่างเก็บน้ำอุปนิกรนิวาศ ตามที่ได้ผลักดันน้ำเค็ม ทำการบริหารจัดการน้ำให้สัมพันธ์กับการขึ้นลงของน้ำทะเล พร้อมควบคุมการเปิด-ปิดประตูระบายน้ำตามคลองต่างๆ ไม่ให้น้ำเค็มไหลเข้าพื้นที่การเกษตร โดยกำหนดจุดเฝ้าระวังและจุดควบคุมความเค็มเพื่อติดตามตรวจวัดและบริหารจัดการน้ำ

ซึ่งการระบายน้ำจากอ่างเก็บน้ำเพื่อผลักดันน้ำเค็ม จะมีผลกระทบต่อปริมาณน้ำต้นทุนในพื้นที่ลุ่มน้ำที่จะต้องสำรองไว้เพื่อใช้ในอุปโภคบริโภค และการบริหารจัดการน้ำจะต้องพิจารณาถึงความต้องการใช้น้ำเพื่อรักษาระบบนิเวศและผลักดันน้ำเค็ม รวมทั้งจะต้องดำเนินการควบคุมความเค็มในแม่น้ำบางปะกงเพื่อให้ตอบสนองความต้องการใช้น้ำจากลุ่มผู้ใช้น้ำต่าง ๆ ตามแนวแม่น้ำ การควบคุมความเค็มอย่างเหมาะสมจะทำให้สามารถนำไปใช้ประโยชน์ในกิจกรรมต่าง ๆ ได้เพิ่มขึ้น

3. สถานการณ์น้ำในปัจจุบัน

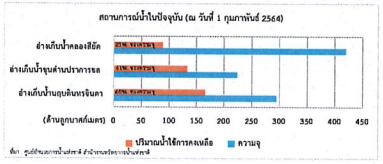

สถานการณ์น้ำเค็ม จากปากแม่น้ำบางปะกงจนช่วงอำเภอเมืองปราจีนบุรี ที่สถานีวัดแหลมได้วัดได้ 18.69 กรัมต่อลิตร ที่สถานีเชื่อมคลองน้ำบางปะกงวัดได้ 17.24 กรัมต่อลิตร สถานีมางกระเจ็ดวัดได้ 10.49 กรัมต่อลิตร และสถานีบางแตนวัดได้ 5.11 กรัมต่อลิตร ซึ่งระดับความเค็มดังกล่าวกินค่าวิกฤตส่งผลกระทบต่อการนำน้ำไปใช้เพื่อการเกษตรและการผลิตน้ำประปาเพื่ออุปโภคบริโภค จึงจำเป็นต้องเพิ่มการระบายน้ำจากเขื่อนขุนด่านปราการรอ และเขื่อนขุนอุปนิกรนิวาศ เพื่อช่วยผลักดันน้ำเค็ม รวมถึงการพิจารณาช่วงระยะเวลาในการสูบน้ำให้สอดคล้องกับช่วงเวลาน้ำทะเลหนุน

4. การพัฒนาทรัพยากรน้ำอย่างเป็นระบบ

(1) การจัดทำผังน้ำ

ผังน้ำ หมายถึง แผนที่หรือแผนผังแสดงระบบทางน้ำที่มีน้ำไหลผ่าน ซึ่งเชื่อมโยงกันตั้งแต่ต้นน้ำจนถึงทางออกสู่พื้นที่แหล่งน้ำ ทะเล หรือทางออกทางน้ำระหว่างประเทศ ซึ่งระบบทางน้ำดังกล่าวครอบคลุม ทั้งแม่น้ำ ลำคลอง ห้วย หนอง บึง คูล ปัตปุ่ง บ่าหาน พื้นที่ลุ่มน้ำ พื้นที่แหล่งกักเก็บน้ำ พื้นที่ทางน้ำหลาก พื้นที่น้ำบอง พื้นที่ลุ่มต่ำทางน้ำ หรือพื้นที่ซึ่งในอดีตมีลักษณะทำนองเดียวกันไม่ว่าจะเกิดขึ้นตามธรรมชาติหรือมนุษย์สร้างขึ้น โดยทางน้ำดังกล่าวอาจมีน้ำไหลผ่านตลอดทั้งปีหรือบางช่วงเวลาก็ได้

เมื่อจัดทำผังน้ำแล้วเสร็จจะนำข้อมูลแผนที่และข้อมูลประกอบต่างๆ จากการศึกษาจัดทำผังน้ำไป จัดทำแผนปรับปรุง พื้นทางน้ำและแหล่งน้ำธรรมชาติที่เชื่อมโยงกับทางน้ำสายหลัก ในลำน้ำของลุ่มน้ำบางปะกง รวมทั้งเสนอแนะขนาดของอาคารบังคับน้ำหรือสิ่งที่ตรวจพบในฤดูน้ำต่ำ จัดทำแนวทางการบริหารจัดการน้ำในลุ่มน้ำบางปะกงทั้งฤดูน้ำหลากและฤดูแล้ง รวมถึงเป็นมาตรฐานให้หน่วยงานที่เกี่ยวข้องได้ใช้ข้อมูลผังน้ำที่ตอดคล้องเชื่อมโยงกัน

แผน/ผลการดำเนินงานและส่งมอบงาน โครงการจัดทำผังน้ำ ลุ่มน้ำบางปะกง

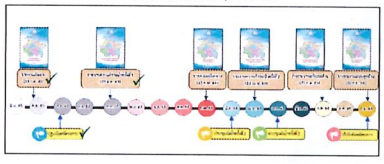

สรุปผลการดำเนินงานและความก้าวหน้าของกิจกรรมในแต่ละด้าน

ลำดับที่	รายการกิจกรรม	ปริมาณงาน (โรดแมป)	แผนงาน (โรดแมป)	ผลงาน (โรดแมป)	คิดเป็นร้อยละของแต่ละกิจกรรม
1	การศึกษาบทบาทหน้าที่ลุ่มแม่น้ำบางปะกงที่เกี่ยวข้อง	3.00	3.00	3.00	100.00
2	รวบรวมข้อมูลที่เกี่ยวข้อง	3.00	3.00	3.00	100.00
3	การเก็บรวบรวมการมีส่วนร่วมของลุ่มน้ำ	6.00	5.64	5.64	94.00
4	การศึกษาลำดับภูมิวิทยา อุทกวิทยา และชลศาสตร์	8.00	7.45	7.45	93.13
5	การศึกษาลำดับน้ำท่วม	8.00	4.70	4.70	58.75
6	การศึกษาศักยภาพของแหล่งน้ำและปริมาณน้ำของน้ำที่ใช้น้ำ	5.00	3.70	3.70	74.00
7	การจัดทำขอบเขตน้ำท่วมของข้อมูลแหล่งน้ำ	5.00	4.80	4.80	96.00
8	การสำรวจภูมิประเทศ	20.00	12.00	12.00	60.00
9	การจัดทำผังน้ำและรายการประกอบผัง	20.00	6.29	6.29	31.45
10	แนวทางการบริหารจัดการน้ำในลุ่มน้ำทั้งฤดูน้ำหลากและฤดูแล้ง	5.00	0.00	0.00	0.00
11	การประชาสัมพันธ์และการมีส่วนร่วมของประชาชน	15.00	4.54	4.54	60.51
12	การมีขอบเขตน้ำหน้าที่	2.00	0.00	0.00	0.00
	สรุปผลความสำเร็จภาพรวมทั้งโครงการ	100.00	55.12	55.12	



แผนการดำเนินงานในขั้นต่อไปมีกิจกรรมที่ต้องดำเนินการ



(2) แผนหลักการบริหารจัดการทรัพยากรน้ำภาคตะวันออก

สำนักงานทรัพยากรน้ำแห่งชาติ (สทนช.) ได้มีการจัดทำแผนหลักการพัฒนาและจัดการทรัพยากรน้ำภาคตะวันออก ระยะ 20 ปี (พ.ศ.2560 - 2580) โดยในเขตพัฒนาพิเศษภาคตะวันออก (EEC) การบริหารจัดการน้ำต้นทุนในพื้นที่ยังคำนวนจากแหล่งน้ำบนดินลุ่มน้ำ แหล่งน้ำชีวภิน และน้ำบาดาล แผนงานและความท้าทาย การขับเคลื่อนโครงการมีผลความคืบหน้า ดังนี้

1) ได้รับการจัดสรรงบประมาณไปแล้ว 17 โครงการ ดำเนินการแล้วเสร็จ 4 โครงการ ได้น้ำเพิ่ม 46.47 ล้านลูกบาศก์เมตร อยู่ระหว่างก่อสร้าง 13 โครงการจะแล้วเสร็จภายในปี 2567 ได้น้ำเพิ่มขึ้น 216.32 ล้านลูกบาศก์เมตร

2) เสนอให้มีการเร่งรัดโครงการที่สำคัญ 12 โครงการ ซึ่งเป็นโครงการที่ต้องใช้ระยะเวลาในการศึกษาความเหมาะสม การมีส่วนร่วมกับประชาชน และเทคโนโลยีที่ทันสมัย ให้หน่วยงานปรับแผนดำเนินการให้แล้วเสร็จภายในปี 2569 จะได้น้ำเพิ่มขึ้น 183.50 ล้านลูกบาศก์เมตร ได้แก่ โครงการอ่างเก็บน้ำคลองใหญ่ จ.ระยอง อ่างเก็บน้ำบ้านหนองทะเข็ง จ.ฉะเชิงเทรา ระบบอุโมงค์ส่งน้ำคลองสียัด จ.ฉะเชิงเทรา เป็นต้น

3) ให้ดำเนินการตามแผนงานของหน่วยงาน 9 โครงการ โดยแล้วเสร็จภายในปี 2573 จะได้น้ำเพิ่มขึ้น 425.90 ล้านลูกบาศก์เมตร









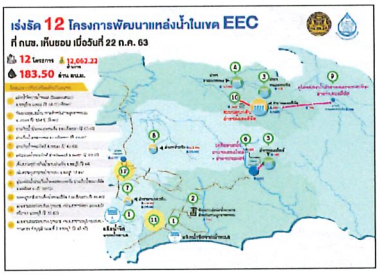

โครงการพัฒนาแหล่งน้ำในเขต EEC ที่เชื่อมโยงกับพื้นที่ลุ่มน้ำบางปะกง มีจำนวน 15 โครงการ

1) ได้รับการจัดสรรงบประมาณไปแล้ว 6 โครงการ ดำเนินการแล้วเสร็จ 2 โครงการ ได้แก่ โครงการเพิ่มประสิทธิภาพระบบผันน้ำแม่น้ำบางปะกง-อ่างเก็บน้ำบางพระ จ.ชลบุรี และโครงการเพิ่มความจุอ่างเก็บน้ำคลองหลวงจังหวัดตราด จ.ชลบุรี รวมทั้ง 2 โครงการ ได้น้ำเพิ่มขึ้น 47 ล้านลูกบาศก์เมตร และอยู่ระหว่างก่อสร้างอีก 4 โครงการ จะแล้วเสร็จภายในปี 2567 ได้น้ำเพิ่มขึ้น 54.2 ล้านลูกบาศก์เมตร

2) ได้เสนอให้มีการเร่งรัดโครงการที่สำคัญ 6 โครงการ โดยแล้วเสร็จภายในปี 2573 จะได้น้ำเพิ่มขึ้น 110.9 ล้านลูกบาศก์เมตร

3) ให้ดำเนินการตามแผนของหน่วยงาน 3 โครงการ โดยแล้วเสร็จภายในปี 2573 จะได้น้ำเพิ่มขึ้น 232 ล้านลูกบาศก์เมตร



ภาคผนวก ฉ.7

การจัดกิจกรรมการสร้างการรับรู้ผ่านสื่อ ครั้งที่ 2

ใบลงทะเบียนการจัดกิจกรรมการสร้างการรับรู้ผ่านสื่อครั้งที่ 2

รายชื่อผู้ร่วมกิจกรรมสร้างการรับรู้ผ่านสื่อ ครั้งที่ 2
โครงการจัดทำผังน้ำ คุ้มน้ำบางปะกง
วันอาทิตย์ที่ 8 สิงหาคม 2564
ณ ปตร.บางขนาก ตำบลบางขนาก อำเภอบางน้ำเปรี้ยว จังหวัดฉะเชิงเทรา

ผู้แทน สำนักงานทรัพยากรน้ำแห่งชาติ

ที่	ชื่อ-สกุล	ตำแหน่ง	ลายเซ็นชื่อ
1.	นายสมเกียรติ ประสำรงษ์	เลขาธิการสำนักงานทรัพยากรน้ำแห่งชาติ	
2.	นายปรีชา สุนทล่ำ	ที่ปรึกษาด้านบริหารจัดการทรัพยากรน้ำ	
3.	นายทรงพ์ศักดิ์ อรุณวิจิตรกุล	ที่ปรึกษา สำนักงานทรัพยากรน้ำแห่งชาติ	
4.	นางวรพิพา มณีอินทร์	ผู้อำนวยการกลุ่มช่วยอำนวยการและประสานราชการ	
5.	นางสาวันเพริน สุวรรณสถิตย์	นักวิชาการสิ่งแวดล้อมชำนาญการพิเศษ	
6.	นางสาวฐิติชญานน์ อิทธญาณวัฒน์	นักประชาสัมพันธ์ชำนาญการพิเศษ	
7.	นางสาวจุฬิมณฑน์ พรหมวัฒน์	นักประชาสัมพันธ์	
8	นายอนาวิล บุญศักดิ์	นักพัฒนาธุรกิจชำนาญการ	

* ภายใต้โครงการจัดทำผังน้ำ คุ้มน้ำบางปะกง

รายชื่อผู้ร่วมกิจกรรมสร้างการรับรู้ผ่านสื่อ ครั้งที่ 2
โครงการจัดทำผังน้ำ คุ้มน้ำบางปะกง
วันอาทิตย์ที่ 8 สิงหาคม 2564
ณ ปตร.บางขนาก ตำบลบางขนาก อำเภอบางน้ำเปรี้ยว จังหวัดฉะเชิงเทรา

ผู้แทน บริษัทที่ปรึกษา

ที่	ชื่อ-สกุล	ตำแหน่ง	ลายเซ็นชื่อ
1.	นายปัญญา พลแสน	ผู้จัดการโครงการ	
2.	นายธรรธกล จำนาญเรขกิจ	ผจช.ด้านการบริหารจัดการอุทกภัยและป้องกันน้ำท่วม	
3.	นายสมบูรณ์ พรวมสน	ผจช.ด้านสิ่งแวดล้อม	
4.	นางสาวเชิญชรัญ แช่มประสพ	ผู้ประสานงานโครงการ บริษัท Dewi Plus	
5.	นายชนนันท์ สุนนท์	เลขานุการโครงการ บริษัท Dewi Plus	

สำนักงานทรัพยากรน้ำแห่งชาติ

กิจกรรมสร้างการรับรู้ผ่านสื่อ (ครั้งที่ 2)
โครงการจัดทำผังน้ำ ลุ่มน้ำบางปะกง

SEATEC

สิงหาคม 2564

สารบัญ

	หน้า
กำหนดการ	2
บทนำ	3
โครงการจัดทำผังน้ำ ลุ่มน้ำบางปะกง	4
• ความเป็นมาของโครงการ	4
• วัตถุประสงค์ของโครงการ	4
• ระยะเวลาการศึกษาและการเปิดรับฟังความคิดเห็น	4
• การจัดทำแผนที่ผังน้ำ	5
• ข้อเสนอแนะการใช้ประโยชน์ที่ดินในเขตผังน้ำ	6
• ผลประโยชน์ของโครงการ	9
10 มาตรการเตรียมความพร้อมรองรับฤดูฝนปี 2564	11

เว็บไซต์ โครงการจัดทำผังน้ำ ลุ่มน้ำบางปะกง

ดาวน์โหลด เอกสาร

กำหนดการกิจกรรมสร้างการรับรู้ผ่านสื่อ ครั้งที่ 2
"โครงการจัดทำผังน้ำ ลุ่มน้ำบางปะกง"

วันอาทิตย์ที่ 8 สิงหาคม 2564 เวลา 13.00 น. – 17.00 น.

.....

เวลา 13.00 น. - 14.50 น. ออกเดินทางจากสำนักงานทรัพยากรน้ำแห่งชาติ อาคารจุฬามาศ ถนนวิภาวดีรังสิต ไป ปตร.บางขนาก ตำบลบางขนาก อำเภอบางน้ำเปรี้ยว จังหวัดฉะเชิงเทรา

เวลา 14.50 น. - 15.50 น. ติดตามผลการดำเนินการก่อสร้างประตูระบายน้ำบางขนาก พร้อมอาหารประกอบ
- สรุปผลการบริหารจัดการน้ำ ปตร.บางขนาก และการบริหารจัดการน้ำในพื้นที่ข้างเคียง โดย ผู้แทนกรมชลประทาน
- การควบคุมคุณภาพน้ำในคลองแสนแสบที่คลองบางขนาก และการเชื่อมโยงการจัดทำผังน้ำเพื่อการบริหารจัดการน้ำ โดย กลุ่มบริษัทที่ปรึกษา
- เสวนาวิชาการสำนักงานทรัพยากรน้ำแห่งชาติให้สัมภาษณ์สื่อมวลชน

เวลา 15.50 น. - 17.00 น. เดินทางกลับถึงสำนักงานทรัพยากรน้ำแห่งชาติโดยสวัสดิภาพ

.....

❖ กำหนดการอาจเปลี่ยนแปลงได้ตามความเหมาะสม

ผู้ประสานงานด้านข้อมูล : นายธรรศพล ชำนาญเวชกิจ (โทร. 09-9691-4300)
ผู้ประสานงานสื่อมวลชน : เจียมวัฒ แซ่มประสพ (โทร. 09-1435-6520)
ผู้ประสานงานทั่วไป : ศรันประภา ศาวรี (โทร. 08-9670-5750)



บทนำ

การแนวทางการพัฒนาและฟื้นฟูแหล่งน้ำ สู่การจัดทำผังน้ำ

จากปัญหาน้ำเน่าเสียในคลองแสนแสบ ปัญหาการรุกล้ำทางน้ำ อันเป็นอุปสรรคต่อการระบายน้ำในเขต กทม. เชื่อมต่อจนถึงจังหวัดฉะเชิงเทรา คณะกรรมการทรัพยากรน้ำแห่งชาติ (กนช.) จึงได้แต่งตั้งคณะอนุกรรมการบริหาร พัฒนา อนุรักษ์ และฟื้นฟูคลองแสนแสบ เพื่อดำเนินการบริหาร พัฒนา อนุรักษ์ และฟื้นฟูคลองแสนแสบ เสริมสร้างความปลอดภัยในการสัญจรทางน้ำของประชาชน รวมทั้งปรับปรุงภูมิทัศน์ การแก้ไขปัญหามลภาวะและคุณภาพน้ำในคลองแสนแสบให้กับประชาชนในพื้นที่ให้มีคุณภาพชีวิตที่ดีขึ้น โดยบูรณาการร่วมกับหน่วยงานที่เกี่ยวข้อง เพื่อให้เกิดประโยชน์สูงสุดต่อประชาชน

สอดคล้องกับการจัดทำ "ผังน้ำ" ซึ่งเป็นการจัดการระบบเส้นทางน้ำ เพื่อกำหนดขอบเขตเส้นทางน้ำ อนุรักษ์ลำน้ำ และแจ้งให้ประชาชนทราบถึงพื้นที่เสี่ยงเกิดอุทกภัยระดับต่าง ๆ และการใช้ประโยชน์ที่ดินในระบบทางน้ำ เพื่อไม่ให้เกิดอันตรายและความเสียหายต่อชีวิตและทรัพย์สิน รวมถึงไม่ก่อให้เกิดการเบี่ยงเบนทางน้ำหรือสิ่งกีดขวางการไหลของน้ำในระบบทางน้ำ อันเป็นอุปสรรคต่อการปฏิบัติตามแผนป้องกันและแก้ไขภาวะน้ำแล้ง และแผนป้องกันและแก้ไขภาวะน้ำท่วม โดยพื้นที่ **"คลองแสนแสบ"** เป็นคลองที่เชื่อมต่อระหว่าง **"ลุ่มน้ำเจ้าพระยา และลุ่มน้ำบางปะกง"**

กิจกรรมสร้างการรับรู้ผ่านสื่อครั้งนี้ จึงมีวัตถุประสงค์หลัก 3 ประการ คือ

1. สร้างความรู้ความเข้าใจต่อการจัดทำผังน้ำ โดยเฉพาะผังน้ำบางปะกง โดยการแสดง (ร่าง) ขอบเขตผังน้ำ และผังคุณภาพน้ำ

2. ติดตามความก้าวหน้าการดำเนินงานภายใต้ "แผนการบริหาร พัฒนา อนุรักษ์ และฟื้นฟูคลองแสนแสบ"

3. มาตรการเพื่อรองรับฤดูฝนในพื้นที่ กทม. และจุดเชื่อมต่อกับลุ่มน้ำบางปะกง

โครงการจัดทำผังน้ำ ลุ่มน้ำบางปะกง

>> ความเป็นมาของโครงการ

ลุ่มน้ำบางปะกง ประสบปัญหาน้ำท่วมหลาก ภัยแล้ง คุณภาพน้ำเสื่อมโทรม และการรุกล้ำของน้ำเค็มอันเนื่องมาจากปัจจัยหลายอย่าง เช่น การเปลี่ยนแปลงการใช้ประโยชน์ที่ดินจากการขยายตัวของชุมชนและอุตสาหกรรมความสามารถในการระบายน้ำของลำน้ำและอิทธิพลการขึ้นลงของน้ำทะเล สำนักงานทรัพยากรน้ำแห่งชาติ จึงได้กำหนดให้มีการจัดทำผังน้ำ ลุ่มน้ำบางปะกง ซึ่งเป็นไปตามพ.ร.บ.ทรัพยากรน้ำ พ.ศ. 2561 พร้อมจัดทำข้อเสนอแนะการใช้ประโยชน์ที่ดินโดยรอบทางน้ำ เพื่อให้การบริหารจัดการน้ำในทุกลุ่มน้ำมีประสิทธิภาพ และลดความเสียหายต่อชีวิตและทรัพย์สินของประชาชน

>> วัตถุประสงค์ของโครงการจัดทำผังน้ำ

1) กำหนดหลักเกณฑ์ การวิเคราะห์ และการจัดทำผังน้ำ ลุ่มน้ำบางปะกง
2) จัดทำข้อเสนอแนะการใช้ประโยชน์ที่ดินอยู่ในระบบทางน้ำตามผังน้ำ
3) ใช้ข้อมูลผังน้ำประกอบการสนับสนุนแผนป้องกันและแก้ไขภาวะน้ำแล้ง แผนป้องกันและแก้ไขภาวะน้ำท่วม ในเขตลุ่มน้ำ
4) จัดทำระบบฐานข้อมูลและระบบสารสนเทศที่เกี่ยวข้องกับผังน้ำ

>> ระยะเวลาการศึกษาและการเปิดรับฟังความคิดเห็น

- ระยะเวลาการศึกษา ระหว่างวันที่ 29 พ.ค. 2563 ถึงวันที่ 20 ก.ย. 2564
- การประชุมผังน้ำ ครั้งที่ 1 (ปฐมนิเทศโครงการ) ระหว่างวันที่ 10-11 ก.ย. 2563
- การประชุมผังน้ำ ครั้งที่ 2 เพื่อเสนอร่างผังน้ำ ระหว่างวันที่ 22-26 มี.ค. 2564
- การประชุมผังน้ำ ครั้งที่ 3 เพื่อเสนอร่างผังน้ำที่ปรับปรุง ระหว่างวันที่ 12-16 ก.ค. 2564
- การประชุมผังน้ำ ครั้งที่ 4 (ปิดนิมนิเทศโครงการ) ช่วงเดือนสิงหาคม 2564

>> การจัดทำแผนที่ผังน้ำ

การจัดทำแผนที่ผังน้ำ ลุ่มน้ำบางปะกง จัดทำบนกระดาษขนาด A0 จำนวน 1 แผ่น มาตราส่วน 1:250,000 และเพื่อความชัดเจนในการพิจารณาข้อมูลจากผังน้ำ ได้มีการแบ่งผังน้ำออกเป็น 16 แผ่น ประกอบด้วย

ส่วนที่ประกาศในราชกิจจานุเบกษา	15-01	แผนที่แสดงขอบเขตลุ่มน้ำ และระบบทางน้ำ
	15-02	แผนผังแสดงผังน้ำ
	15-03	แผนที่แสดงพื้นที่ป่าและพื้นที่ลุ่มน้ำ
ส่วนข้อมูลสนับสนุน (ไม่ประกาศในราชกิจจานุเบกษา)	15-04	แผนที่แสดงความลุ่มลำน้ำ และพื้นที่เสี่ยงเกิดน้ำท่วม
	15-05	แผนที่แสดงพื้นที่น้ำท่วมที่คาบอุบัติ 2 ปี
	15-06	แผนที่แสดงพื้นที่น้ำท่วมที่คาบอุบัติ 5 ปี
	15-07	แผนที่แสดงพื้นที่น้ำท่วมที่คาบอุบัติ 10 ปี
	15-08	แผนที่แสดงพื้นที่น้ำท่วมที่คาบอุบัติ 25 ปี
	15-09	แผนที่แสดงพื้นที่น้ำท่วมที่คาบอุบัติ 50 ปี
	15-10	แผนที่แสดงพื้นที่น้ำท่วมที่คาบอุบัติ 100 ปี
	15-11	ผังระบบระบายน้ำ (ในรูปแบบของไดอะแกรม)
	15-12	แผนที่แสดงข้อมูลพื้นที่เสี่ยงรายแสดงน้ำเพื่อการอุปโภคบริโภคและอุตสาหกรรม ในช่วงฤดูแล้ง (พ.ย.-เม.ย.)
	15-13	แผนที่แสดงข้อมูลพื้นที่เสี่ยงรายแสดงน้ำเพื่อการเกษตรนอกระบบประทาน ในช่วงฤดูแล้ง (พ.ย.-เม.ย.)
	15-14	ผังข้อมูลการบริหารจัดการน้ำช่วงฤดูแล้ง (ในรูปแบบของไดอะแกรม)
	15-15	แผนที่แสดงข้อมูลคุณภาพน้ำ
	15-16	แผนที่แสดงการุกล้ำของน้ำเค็ม

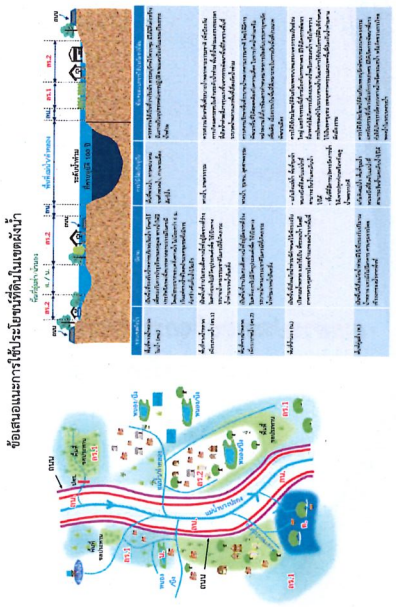

รายละเอียดแผนที่ผังน้ำ 15-01 แผนที่แสดงขอบเขตลุ่มน้ำ และระบบทางน้ำ

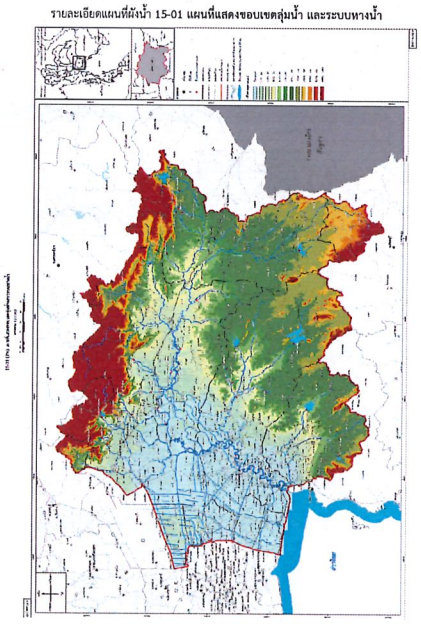

รายละเอียดแผนที่ผังน้ำ 15-15 แผนที่แสดงข้อมูลคุณภาพน้ำ

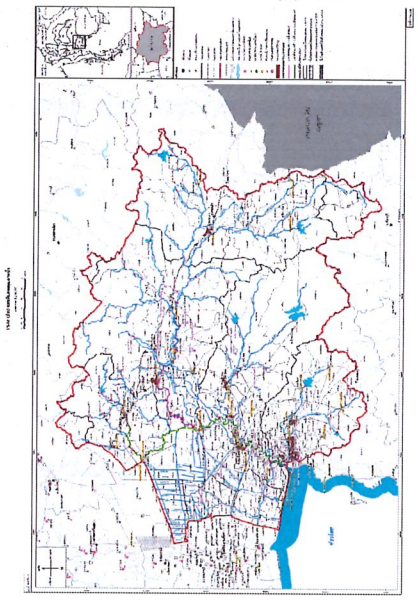

แสดงข้อมูลจุดตรวจวัดคุณภาพน้ำในปัจจุบัน ทำให้ทราบถึงคุณภาพน้ำของลำน้ำที่ควรจะเป็นและเหมาะสมกับการใช้น้ำในด้านต่างๆ เช่น น้ำใช้เพื่ออุปโภคและบริโภค การเกษตร และการท่องเที่ยว เป็นต้น รวมทั้งทราบถึงแหล่งกิจกรรมที่อาจก่อให้เกิดมลพิษทางน้ำที่สำคัญและจุดตรวจวัดคุณภาพน้ำเพื่อติดตามตรวจสอบสถานภาพของลำน้ำอีกทั้งเพื่อให้ อปท. และหน่วยงานต่าง ๆ ที่เกี่ยวข้องนำไปใช้ในการบริหารจัดการน้ำในพื้นที่ลุ่มน้ำต่อไป

>> ผลประโยชน์ของโครงการ

1) ทำให้ทราบข้อมูลเส้นทางน้ำ เพื่อนำไปสู่การตัดสินใจบริหารจัดการน้ำ ได้แก่ พื้นที่ลุ่มน้ำมีลำน้ำ/ แหล่งน้ำใด เกี่ยวข้องบ้าง มีพื้นที่ที่มีกฎหมายควบคุมเฉพาะ หรือมีแนวทางการบริหารจัดการน้ำเฉพาะพื้นที่เช่น พื้นที่ป่า พื้นที่ชุ่มน้ำ พื้นที่ชลประทาน อยู่บริเวณใดบ้าง เพื่อป้องกันการรุกล้ำพื้นที่

2) ทำให้ทราบถึงพื้นที่เสี่ยงภัยน้ำท่วมฉับพลัน น้ำป่าไหลหลาก ดินถล่ม และพื้นที่เสี่ยงอุทกภัย โอกาสที่จะเกิดในรอบ 2 ปี 5 ปี 10 ปี 25 ปี 50 ปี และ 100 ปี รวมถึงระดับความลึกน้ำท่วมในแต่ละบริเวณต่าง ๆ ซึ่งสามารถนำไปประกอบการตัดสินใจพัฒนาพื้นที่ให้เหมาะสม

3) ทำให้ทราบถึงความจุลำน้ำ และอัตราการไหล โอกาสที่จะเกิดในรอบปีต่าง ๆ ก็สามารถนำไปคาดการณ์พื้นที่น้ำท่วม โอกาสน้ำล้นตลิ่งได้โดยใช้แผนที่พื้นที่น้ำท่วมที่จะเกิดในรอบปีต่าง ๆ

4) หน่วยงานสามารถวางแผนจัดลำดับการช่วยเหลือได้ โดยอาจให้ความสำคัญในพื้นที่ที่มีความลึกน้ำท่วมสูงก่อน รวมถึงวางแผนบรรเทาปัญหาอุทกภัยเพิ่มเติม เช่น การขุดลอกลำน้ำ หรือปรับปรุงสิ่งกีดขวางลำน้ำ

5) ประชาชนสามารถนำข้อเสนอแนะการใช้ประโยชน์ที่ดินที่อยู่ในระบบผังน้ำไปประกอบการตัดสินใจพัฒนาพื้นที่ให้เหมาะสม

6) หน่วยงานและคณะกรรมการลุ่มน้ำ สามารถใช้ข้อมูลลักษณาภาพแหล่งน้ำที่มีอยู่ในพื้นที่ เพื่อใช้ประกอบการตัดสินใจในการบริหารจัดการน้ำในช่วงน้ำหลากและน้ำแล้งให้สอดคล้องกันทั้งในด้านปริมาณและคุณภาพน้ำที่เหมาะสมสำหรับพื้นที่ลุ่มน้ำ

โครงการสถานีสูบน้ำและประตูระบายน้ำบางขนาก จังหวัดฉะเชิงเทรา เป็นโครงการสำคัญในการเพิ่มศักยภาพการระบายน้ำจากแม่น้ำเจ้าพระยาและกรุงเทพขึ้นไป ลงสู่แม่น้ำบางปะกงบริเวณตำบลบางขนาก อำเภอบางน้ำเปรี้ยว โดยปัจจุบันได้ปรับปรุงสถานีสูบน้ำบางขนาก ซึ่งเดิมมีศักยภาพการสูบน้ำได้เฉพาะในพื้นที่โครงการ เพิ่มการระบายได้สูงสุด 60 ลบ.ม./วินาที ลดปริมาณน้ำหลากที่จะไหลลงสู่ลุ่มน้ำเจ้าพระยาฝั่งตะวันออกตอนล่าง พร้อมกับรับน้ำที่มาจากคลอง 13–17 ที่อยู่ทางตอนบนด้วย เมื่อปรับปรุงแล้วเสร็จจะช่วยป้องกันและบรรเทาปัญหาน้ำท่วมให้กับจังหวัดฉะเชิงเทรา จังหวัดสมุทรปราการ รวมไปถึงกรุงเทพมหานคร และพื้นที่ใกล้เคียงได้อย่างมีประสิทธิภาพ

นอกจากนี้ โครงการสถานีสูบน้ำและประตูระบายน้ำบางขนาก ยังช่วยควบคุมคุณภาพน้ำในคลองแสนแสบให้เหมาะกับการใช้น้ำในภาคการเกษตร และการใช้น้ำในพื้นที่ชุมชนริมสองฝั่งคลอง ป้องกันปัญหาการรุกล้ำของน้ำเค็มที่พบบริเวณแม่น้ำบางปะกงในช่วงฤดูแล้งหรือช่วงที่มีน้ำทะเลหนุนอีกด้วย ทั้งนี้ **ในการจัดทำผังน้ำ ร่างแผนที่คุณภาพน้ำในลุ่มน้ำบางปะกง จะเป็นประโยชน์ต่อการบริหารจัดการน้ำให้มีประสิทธิภาพดียิ่งขึ้น ทำให้ทราบถึงคุณลักษณะและคุณภาพน้ำของแม่น้ำเหมาะสมกับการใช้น้ำในด้านต่างๆ** และกำหนดขอบเขตการใช้ที่ดินที่เหมาะสม

โครงการสถานีสูบน้ำและประตูระบายน้ำบางขนาก จึงมีความสำคัญ เป็นจุดเชื่อมโยงของสองผังน้ำ-สองลุ่มน้ำ คือลุ่มน้ำเจ้าพระยาและลุ่มน้ำบางปะกง ช่วยเสริมเพิ่มประสิทธิภาพต่อแผนปฏิบัติการเพื่อฟื้นฟูคุณภาพน้ำคลองแสนแสบ และ 10 มาตรการเตรียมความพร้อมรองรับฤดูฝนปี 2564 ได้อย่างสมบูรณ์



10 มาตรการเตรียมความพร้อมรองรับฤดูฝนปี 2564

สำนักงานทรัพยากรน้ำแห่งชาติ (สทนช.) ในฐานะฝ่ายเลขานุการของอำนวยการน้ำแห่งชาติ ร่วมกับหน่วยงานที่เกี่ยวข้องได้กำหนดมาตรการเตรียมความพร้อมรองรับฤดูฝน ปี 2564 ดังนี้

ลำดับที่	มาตรการ	หน่วยงานที่รับผิดชอบ
1	สภาพอากาศนี้ในปีที่ผ่านมา (ม.ค.-ม.ย. 2564) มีจำนวน 2,293 ตำบล 157 อำเภอ 19 จังหวัด และปริมาณน้ำฝนรวม ตำบล (ต.ค.-ต.ค. 2564) มีจำนวน 1,497 ตำบล 291 อำเภอ 34 จังหวัด	สถาบันการเรียนการน้ำแห่งชาติ, กรมอุตุนิยมวิทยา, สำนักงานเทคโนโลยีการน้ำแห่งชาติ, กรมชลประทาน
2	การบริการจัดการพื้นที่ลุ่มต่ำเพื่อระบายน้ำหลาก	กรมชลประทาน, กรมส่งเสริมการเกษตร, กรมทรัพยากรน้ำ, กรุงเทพมหานคร
3	ทบทวน ปรับปรุงการเตรียมพร้อมการจัดการน้ำในแม่น้ำ จำนวนใหญ่ จำนวน 36 แห่ง ขนาดกลาง 415 แห่ง และเพิ่มความจุเก็บกักน้ำ ระบายน้ำ 42 แห่ง คำนึงแล้วเสร็จทั้งหมด 150%	กรมชลประทาน, การไฟฟ้าฝ่ายผลิตแห่งประเทศไทย, กรมโยธาธิการและผังเมือง, กรมทรัพยากรน้ำ, กรมพัฒนาที่ดิน, กรุงเทพมหานคร, กรมการปกครองท้องถิ่น, สถาบันการเรียนการน้ำแห่งชาติ
4	ซ่อมแซม ปรับปรุงอาคารชลศาสตร์ในระบบชลประทาน จำนวน 2,316 แห่ง แล้วเสร็จ 23.2 แห่ง คิดเป็น 93% และอาคารโครงการ จำนวน 4,711 แห่ง แล้วเสร็จ 4,209 แห่ง คิดเป็น 89%	กรมชลประทาน, กรมทรัพยากรน้ำ, กรมโยธาธิการ, กรมอุตุนิยมวิทยา, การไฟฟ้าฝ่ายผลิตแห่งประเทศไทย, กรมการปกครองท้องถิ่น, กรุงเทพมหานคร, กรมทรัพยากรและแหล่งอุโภคบริโภค, สถาบันการเรียนการน้ำแห่งชาติ
5	ปรับปรุงแก้ไขสิ่งกีดขวางทางน้ำ จำนวน 425 แห่ง แล้วเสร็จ อยู่ระหว่างดำเนินการ 450 แห่ง คิดเป็น 64% มีแผนดำเนินการปี 65 อีก 49 แห่ง	กรมการปกครอง, กรมทรัพยากรธรณี, กรมชลประทาน, กรมโยธาฯ, การไฟฟ้าฝ่ายประจำเขต, กรมทรัพยากรน้ำ, กรุงเทพมหานคร, กรมส่งเสริมการปกครองท้องถิ่น

ลำดับที่	มาตรการ	หน่วยงานที่รับผิดชอบ
6	ขุดลอกคูคลองและกำจัดผักตบชวา	กรมโยธาธิการและผังเมือง, กรมชลประทาน, กรมทรัพยากรน้ำ, กรมเจ้าท่า, กรมส่งเสริมการปกครองท้องถิ่น, กรุงเทพมหานคร, สำนักงานนิคมอุตสาหกรรมในเขตรับผิดชอบ (องค์กรมหาชน)
7	เตรียมหน่วยงานและเครื่องจักร เครื่องมือ และอุปกรณ์ รวมทั้งสิ้น 40,604 หน่วย และเตรียมพื้นที่สำหรับเป็นแหล่งพักพิงชั่วคราว	กรมทรัพยากรน้ำ, กรมทรัพยากรน้ำบาดาล, กรมชลประทาน, กองบัญชาการทหารไทย, กองทัพอากาศ, สำนักงานตำรวจแห่งชาติ, กรมป้องกันและบรรเทาสาธารณภัย, กรมส่งเสริมการปกครองท้องถิ่น, กรมประชาสัมพันธ์, กรุงเทพมหานคร, กรมการทองเที่ยวไทย, กองทัพเรือ, กองทัพบก, กองทัพอากาศ, สำนักงานปลัดกระทรวงการท่องเที่ยวและกีฬา, CAT, TOT, กสทช., สำนักงานปลัดกระทรวงดิจิทัลเพื่อเศรษฐกิจและสังคม (องค์กรมหาชน)
8	เพิ่มประสิทธิภาพการใช้น้ำและปรับปรุงโครงสร้างพื้นฐาน	กรมชลประทาน, กรมทรัพยากรน้ำ, กรมทรัพยากรน้ำบาดาล, กรมโยธาธิการและผังเมือง, กรมการปกครองท้องถิ่น, กรุงเทพมหานคร, การประปานครหลวง, การประปาส่วนภูมิภาค, การไฟฟ้าฝ่ายผลิตแห่งประเทศไทย, กรมส่งเสริมการปกครองท้องถิ่น
9	การสร้างการรับรู้และประชาสัมพันธ์	สำนักงานทรัพยากรน้ำแห่งชาติ, กรมประชาสัมพันธ์, กองประชาสัมพันธ์, หน่วยงานที่เกี่ยวข้อง
10	ติดตามประเมินผลปริมาณการใช้ประโยชน์จากน้ำในอ่างเก็บน้ำ	สำนักงานทรัพยากรน้ำแห่งชาติ



บันทึกช่วยจำ

ภาคผนวก ฉ.8

เอกสารสื่อประชาสัมพันธ์และชุดนิทรรศการ
ประกอบการประชุมผังน้ำครั้งที่ 1

บอร์ดนิทรรศการ
ประกอบการประชุมผังน้ำครั้งที่ 1

โครงการจัดทำผังน้ำ
ลุ่มน้ำบางปะกง

การรวมลุ่มน้ำบางปะกง

เมื่อพิจารณาถึงสภาพทางอุทกวิทยา สภาพภูมิศาสตร์ ระบบนิเวศในลุ่มน้ำคลองแม่น้ำประจิน(ลุ่มแม่น้ำบางปะกงที่เป็นชุดเดียวกัน โดยแม่น้ำประจินรับน้ำจากลุ่มน้ำบางปะกงที่ส่งผลกระทบถึงแม่น้ำบางปะกงโดยตรง ประกอบกับคำสองลุ่มน้ำเข้าลุ่มน้ำขนาดใหญ่อยู่บางนิด เมื่อมีการปรับปรุงระบบลุ่มน้ำ สำนักงานทรัพยากรน้ำแห่งชาติจึงได้รวมลุ่มน้ำประจินลุ่มที่เกี่ยวข้องกับลุ่มน้ำบางปะกงเข้าด้วยกัน เพื่อความเหมาะสมกับสภาพภูมิประเทศและการบริหารจัดการลุ่มน้ำ



โดยคณะรัฐมนตรีมีมติเห็นชอบร่างพระราชกฤษฎีกากำหนดลุ่มน้ำ พ.ศ.... เมื่อวันที่ 8 กรกฎาคม 2563 กำหนดลุ่มน้ำใหม่ใหญ่ใช้ชื่อ ลุ่มน้ำบางปะกง รหัสลุ่มน้ำ 15

โครงการจัดทำผังน้ำ
ลุ่มน้ำบางปะกง

พื้นที่ศึกษา

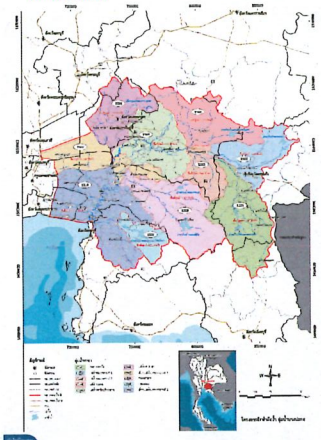

โครงการจัดทำผังน้ำ
ลุ่มน้ำบางปะกง

ความเป็นมาของโครงการ

จากอดีตจนถึงปัจจุบัน ลุ่มน้ำบางปะกงประสบปัญหาอุทกภัย ภัยแล้ง คุณภาพน้ำเสื่อมโทรม และการรุกล้ำของน้ำเค็มเป็นเนื่องจากปัจจัยหลายอย่าง ได้แก่ สภาพภูมิอากาศที่เปลี่ยนแปลงไป แต่ส่วนหนึ่งก็เกิดจากน้ำในพื้นที่มีไม่เพียงพอต่อการใช้น้ำเพิ่มขึ้นไปตามสถานการณ์ การแจ้งปัญหาเหล่านี้ให้ชุมชนทำให้บางส่วนมีการรุกล้ำพื้นที่ถือครองน้ำสาธารณะและแหล่งน้ำสาธารณะ ตลอดจนความสามารถในการระบายน้ำของลำน้ำมีข้อจำกัด รวมถึงการตื้นเขินเนื่องจากการตกตะกอนที่ท้องน้ำ



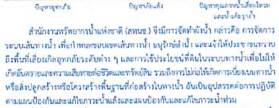

ปัญหาอุทกภัย ปัญหาภัยแล้ง ปัญหาคุณภาพน้ำเสื่อมโทรมและน้ำเค็มรุกล้ำ

สำนักงานทรัพยากรน้ำแห่งชาติ (สทนช.) จึงมีการจัดทำผังน้ำ กล่าวคือ การจัดการระบบแล้งทางน้ำ เพื่อกำหนดขอบเขตพื้นที่ชุมน้ำต่าง ๆ และการใช้ประโยชน์ที่ดินในระบบทางน้ำเพื่อไม่ให้เกิดผลกระทบและความเสียหายต่อชีวิตและทรัพย์สิน รวมถึงการปรับเปลี่ยนวิธีการบริหารจัดการน้ำหรือสิ่งปลูกสร้างหรือโครงสร้างพื้นฐานที่ก่อสร้างในทางน้ำ อันเป็นอุปสรรคต่อการปฏิบัติตามแนวปะอันตรายและมีประสิทธิภาพ

ทั้งนี้ การจัดทำผังน้ำดังกล่าว เป็นการดำเนินการตามพระราชบัญญัติทรัพยากรน้ำ พ.ศ. 2561 ที่ได้บัญญัติให้ สทนช. จัดทำผังน้ำและอาจการประกอบผังน้ำและคณะกรรมการทรัพยากรน้ำแห่งชาติ (กนช.) เพื่อพิจารณาต่อไป

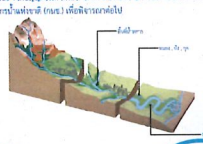

โครงการจัดทำผังน้ำ
ลุ่มน้ำบางปะกง

ความหมายของผังน้ำ ในพระราชบัญญัติทรัพยากรน้ำ พ.ศ. 2561

มาตรา 4 ในพระราชบัญญัตินี้ "ผังน้ำ" หมายความว่า แผนที่หรือแผนผังแสดงระบบทางน้ำที่มีน้ำไหลผ่าน ซึ่งเชื่อมโยงกันตั้งแต่ต้นน้ำจนถึงทางออกสู่พื้นที่แหล่งน้ำธรรมชาติหรือทางออกทางทะเลร่วมกันกล่าวครอบคลุมทั้งแม่น้ำ ลำคลอง หัวงาน หนอง บึง กุด ห้วย ทำนอง พื้นที่ชุ่มน้ำ พื้นที่แหล่งกักเก็บน้ำ พื้นที่หน้าน้ำหลาก พื้นที่น้ำนอง พื้นที่ลุ่มต่ำ ทางน้ำหรือพื้นที่ที่มีลักษณะทำนองเดียวกันไม่ว่าจะเกิดขึ้นตามธรรมชาติหรือมนุษย์สร้างขึ้น โดยทางน้ำดังกล่าวอาจมีน้ำไหลผ่านตลอดทั้งปี หรือบางช่วงเวลาก็ได้

พระราชบัญญัติมาตราอื่นๆ ที่เกี่ยวข้อง ได้แก่ มาตรา 17 (5) : หน้าที่และอำนาจของ กนช. มาตรา 23 (3) : หน้าที่และอำนาจของ สทนช. และมาตรา 56 การใช้ประโยชน์ที่ดินที่อยู่ในระบบทางน้ำตามผังน้ำ



โครงการจัดทำผังน้ำ
ลุ่มน้ำบางปะกง

วัตถุประสงค์โครงการ

1) เพื่อจัดทำ ผังน้ำลุ่มน้ำบางปะกง ตามพระราชบัญญัติทรัพยากรน้ำ พ.ศ. 2561
2) เพื่อให้มีข้อมูลผังน้ำลุ่มน้ำบางปะกง ประกอบเป็นข้อมูลในการพิจารณาการใช้ประโยชน์ที่ดินที่อยู่ในระดับทางน้ำตามที่กำหนดไม่ให้เป็นไปตามมาตรา 56 ของพระราชบัญญัติทรัพยากรน้ำ พ.ศ. 2561
3) เพื่อจัดทำแผนปรับปรุง พื้นที่ชุ่มน้ำและแหล่งน้ำธรรมชาติที่เชื่อมโยงกับทางน้ำสายหลักในลำน้ำของลุ่มน้ำบางปะกง รวมทั้งแผนและมาตรการป้องกันน้ำหรือสิ่งที่เกิดจากการที่ลุ่มน้ำต่ำ
4) เพื่อจัดทำแนวทางการบริหารจัดการน้ำในลุ่มน้ำบางปะกงทั้งอุปโภคบริโภคและอุตสาหกรรม
5) เพื่อใช้เป็นเอกสารฐานให้หน่วยงานที่เกี่ยวข้องได้ใช้ข้อมูลดังนี้ที่สอดคล้องเหมือนกัน

วัตถุประสงค์ของการศึกษา

1) เพื่อทำทบทวนข้อกำหนดทางวิศวกรรม และการจัดทำผังน้ำลุ่มน้ำบางปะกงตามพระราชบัญญัติทรัพยากรน้ำ พ.ศ. 2561
2) เพื่อจัดทำข้อเสนอแนะการใช้ประโยชน์ที่ดินในระบบทางน้ำตามผังน้ำ
3) เพื่อใช้ข้อมูลผังน้ำสำหรับการสนับสนุนแผนเป็นการป้องกันและแก้ไขปัญหาน้ำท่วม รวมถึงการจัดทำระบบเตือนภัยน้ำท่วม การบริหารจัดการ การป้องกันภัยจากการขึ้นพูด และการจัดลำดับความสำคัญในการลุ่มน้ำ
4) เพื่อจัดทำระบบฐานข้อมูลและระบบสารสนเทศที่เกี่ยวข้องกันนำไปใช้ทุกภาคส่วนสามารถนำมาเผยแพร่ใช้ประโยชน์ร่วมกันได้

ประโยชน์จากการจัดทำผังน้ำ

1) หน่วยงานที่เกี่ยวข้องสามารถใช้ผังน้ำในการวางแผน พัฒนา บริหารจัดการ ปรับปรุงภาพพื้นที่ และอนุรักษ์ทรัพยากรน้ำให้เกิดประโยชน์สูงสุดในการพัฒนาอย่างยั่งยืน
2) หน่วยงานที่เกี่ยวข้อง สามารถนำไปเป็นฐานข้อมูลในการพิจารณาการใช้ประโยชน์ที่ดิน ที่อยู่ในระบบทางน้ำ และห้ามกันประโยชน์ในการแก้ไขปัญหา น้ำท่วม น้ำแล้ง ต่อไป
3) หน่วยงานที่เกี่ยวข้องสามารถนำไปเป็นข้อมูลในการวางแผนและกำหนดนโยบายในการพื้นที่ชุมน้ำ ลุ่มน้ำ ลุ่มน้ำย่อยในทางน้ำ ตามแนวทางต่อไป
4) หน่วยงานที่เกี่ยวข้องได้มีการกำหนดนโยบายและแผนงานในการบริหารจัดการ ปรับปรุงพัฒนาและอนุรักษ์ทรัพยากรน้ำแล้ว ประชาชนทั่วไปจะได้รับทราบและได้เป็นข้อมูลในการใช้ประโยชน์ที่ดินต่อๆ ต่อไป

โครงการจัดทำผังน้ำ
ลุ่มน้ำบางปะกง

แผนผังระบบลุ่มน้ำ และอาคารบังคับน้ำในลุ่มน้ำบางปะกง

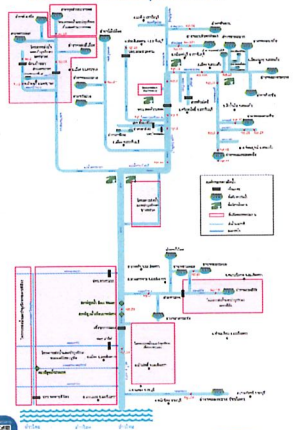

แผ่นพับ
ประกอบการประชุมผังน้ำครั้งที่ 1

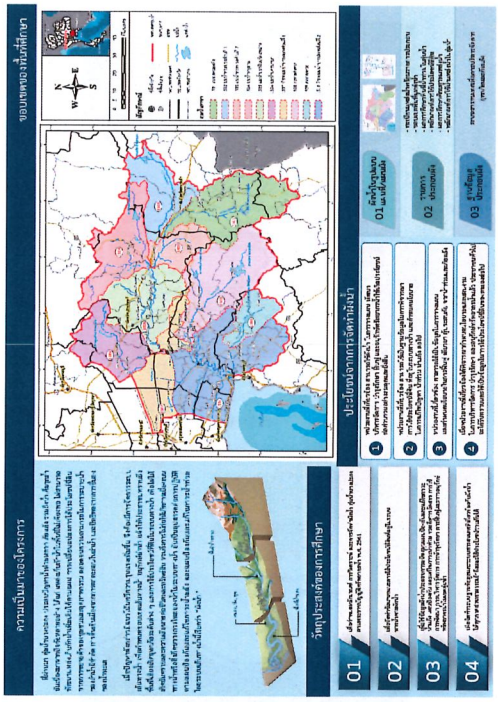





วีดีทัศน์ (การประชุมผังน้ำครั้งที่ 1)



เอกสารประกอบการประชุม
ผังน้ำครั้งที่ 1



ผังน้ำ คืออะไร ?

ผังน้ำ หมายถึง แผนที่ หรือแผนผังแสดงระบบทางน้ำที่มีน้ำไหลผ่าน ซึ่งเชื่อมโยงกันตั้งแต่ต้นน้ำจนถึงทางออกสู่พื้นที่แหล่งน้ำ ทะเล หรือทางออกทางน้ำระหว่างประเทศ

ซึ่งระบบทางน้ำดังกล่าวครอบคลุมทั้งแม่น้ำ ลำคลอง ห้วย หนอง บึง กุด ป่าบุ่ง ป่าทาม พื้นที่ชุ่มน้ำ พื้นที่แหล่งกักเก็บน้ำ พื้นที่ทางน้ำหลาก พื้นที่น้ำนอง พื้นที่ลุ่มต่ำ

ทางน้ำ หรือพื้นที่อื่นใดมีลักษณะทำนองเดียวกันไม่ว่าจะเกิดขึ้นตามธรรมชาติ หรือมนุษย์สร้างขึ้น โดยทางน้ำดังกล่าวอาจมีน้ำไหลผ่านตลอดทั้งปีหรือบางช่วงเวลาก็ได้

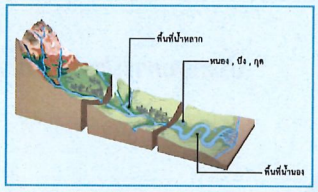

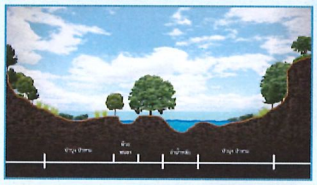

เอกสารประกอบการจัดประชุมผังน้ำ ครั้งที่ 1 (การประชุมปฐมนิเทศโครงการ)
โครงการจัดทำผังน้ำ ลุ่มน้ำบางปะกง

สารบัญ

		หน้า
สารบัญ		ก
สารบัญตาราง		ข
สารบัญรูป		ข
1	ความเป็นมาของโครงการ	1
2	วัตถุประสงค์ของการศึกษา	3
3	ขอบเขตของพื้นที่ศึกษา	3
4	วัตถุประสงค์ของการจัดประชุมผังน้ำ ครั้งที่ 1 (ปฐมนิเทศโครงการ)	5
5	พื้นที่เป้าหมายและกลุ่มเป้าหมาย	5
6	แนวทางการศึกษา	6
7	ข้อมูลพื้นฐานของพื้นที่ลุ่มน้ำบางปะกง	8
7.1	สภาพภูมิประเทศ	8
7.2	สภาพลุ่มน้ำและการแบ่งลุ่มน้ำสาขา	10
7.3	ขอบเขตการปกครอง	14
7.4	ปริมาณน้ำฝนและปริมาณน้ำท่า	14
7.5	สภาพปัญหาในพื้นที่ลุ่มน้ำ	16
8	การจัดทำผังน้ำและรายการประกอบผัง	22
8.1	ผังน้ำในรูปแบบแผนที่	22
8.2	ผังน้ำในรูปแบบแผนผัง	23
8.3	รายการประกอบผัง	26
9	ประโยชน์จากการจัดทำผัง	26
10	แผนงานการจัดประชุมรับฟังความคิดเห็น	27
11	ติดต่อสอบถามข้อมูลเพิ่มเติม	28

สารบัญตาราง

ตารางที่		หน้า
1	รายละเอียดลุ่มน้ำสาขาในลุ่มน้ำบางปะกง	11
2	พื้นที่จังหวัดและอัตส่วนจังหวัดที่อยู่ในลุ่มน้ำบางปะกง	14
3	ข้อมูลพื้นที่น้ำท่วมซ้ำซากในพื้นที่ลุ่มน้ำบางปะกง	19

สารบัญรูป

รูปที่		หน้า
1	ขอบเขตลุ่มน้ำบางปะกง	4
2	กรอบแนวทางการศึกษาการจัดทำผังน้ำ ลุ่มน้ำบางปะกง	7
3	สภาพภูมิประเทศลุ่มน้ำบางปะกง	9
4	ขอบเขตลุ่มน้ำสาขาในลุ่มน้ำบางปะกง	12
5	แผนที่ระบบลุ่มน้ำและอาคารบังคับน้ำในลุ่มน้ำบางปะกง	13
6	ขอบเขตการปกครองลุ่มน้ำบางปะกง	15
7	พื้นที่น้ำท่วมซ้ำซากในลุ่มน้ำบางปะกง	18
8	ตัวอย่างแผนที่ขอบเขตผังน้ำลุ่มน้ำแม่น้ำจันทบุรีและระบบทางน้ำ	24
9	ตัวอย่างผังระบบระบายน้ำลุ่มน้ำแม่น้ำจันทบุรี	25

เอกสารประกอบการจัดประชุมผังน้ำ ครั้งที่ 1 (การประชุมปฐมนิเทศโครงการ)

โครงการจัดทำผังน้ำ ลุ่มน้ำบางปะกง

1. ความเป็นมาของโครงการ

ระบบเส้นทางน้ำ มีความสำคัญอย่างยิ่งต่อการดำรงชีวิตของมนุษย์ โดยเป็นเส้นทางการกระจายน้ำไปยังส่วนต่าง ๆ ของพื้นที่ เพื่อเป็นต้นทุนสำหรับการอุปโภคบริโภค เกษตรกรรม เป็นแหล่งอาหารแบบพอเพียงตามวิถีธรรมชาติ และแหล่งผลิตพลังงานทดแทน รวมทั้งเป็นเส้นทางการระบายน้ำในฤดูน้ำหลาก และเส้นทางคมนาคมเพื่อการสัญจรทางน้ำ

ประเทศไทยมีระบบเส้นทางน้ำต่อเนื่องตั้งแต่ต้นน้ำจนถึงปลายน้ำ ซึ่งหมายรวมถึงพื้นที่ลำน้ำ พื้นที่ทางน้ำหลาก และพื้นที่ลุ่มต่ำสองฝั่งลำน้ำ แต่เนื่องจากการเพิ่มขึ้นของประชากรมีการพัฒนาทั้งทางด้านเศรษฐกิจและสังคม ทำให้มีความต้องการใช้พื้นที่เพื่อกิจกรรมต่าง ๆ เพิ่มสูงขึ้น ทั้งการอยู่อาศัย การท่องเที่ยวอุตสาหกรรม และเกษตรกรรม ส่งผลให้เกิดการรุกล้ำพื้นที่ป่าไม้ ซึ่งเป็นพื้นที่ต้นน้ำที่มีความสำคัญในการเก็บกักและชะลอปริมาณน้ำหลาก การรุกล้ำพื้นที่ลำน้ำ การใช้ประโยชน์จากพื้นที่ทางน้ำหลากและพื้นที่ลุ่มต่ำสองฝั่งลำน้ำในลักษณะที่ไม่เหมาะสม ตลอดจนการพัฒนาโครงการหรือระบบโครงสร้างพื้นฐานต่าง ๆ ทั้งของภาครัฐและเอกชนในลักษณะกีดขวางการไหลของน้ำทำให้ระบบเส้นทางน้ำทรุดโทรม ตื้นเขินและขีดความสามารถของทางน้ำลดลงอย่างต่อเนื่อง จนเกิดปัญหาน้ำท่วมและอุทกภัยในช่วงฤดูฝน ส่งผลให้เกิดความเสียหายต่อพื้นที่และทรัพย์สินของประชาชนที่อยู่ในพื้นที่ทางน้ำ

ที่ผ่านมา ลุ่มน้ำบางปะกง ประสบปัญหาน้ำท่วมหลาก ภัยแล้ง รวมถึงน้ำเค็มรุกล้ำ อันเนื่องมาจากปัจจัยหลายอย่างได้แก่ แหล่งเก็บกักน้ำในพื้นที่ไม่เพียงพอ ไม่สามารถพัฒนาแหล่งเก็บกักน้ำเพิ่มเติมได้ตามแผน การเปลี่ยนแปลงการใช้ประโยชน์ที่ดินจากการขยายตัวของชุมชนและอุตสาหกรรม ตลอดจนความสามารถในการระบายน้ำของลำน้ำมีจำกัด การตื้นเขินเนื่องจากการตกตะกอนในลำน้ำ และอิทธิพลจากการขึ้นลงของน้ำทะเล

เมื่อปัญหาดังกล่าวมีแนวโน้มหรือความรุนแรงเพิ่มขึ้น จึงต้องมีการจัดการระบบเส้นทางน้ำเพื่อกำหนดขอบเขตเส้นทางน้ำ อนุรักษ์ลำน้ำ และแจ้งให้ประชาชนทราบถึงพื้นที่เสี่ยงเกิดอุทกภัยระดับต่าง ๆ และการใช้ประโยชน์ที่ดินในระบบทางน้ำเพื่อไม่ให้เกิดอันตรายและความเสียหายต่อชีวิตและทรัพย์สิน รวมถึงการไม่ก่อให้เกิดการเปลี่ยนแปลงทางน้ำหรือสิ่งกีดขวางการไหลของน้ำในระบบทางน้ำ อันเป็นอุปสรรคต่อการปฏิบัติตามแผนป้องกันและแก้ไขภาวะน้ำแล้ง และแผนป้องกันและแก้ไขภาวะน้ำท่วม โดยระบบเส้นทางน้ำนี้เรียกว่า "ผังน้ำ"

เมื่อวันที่ 28 อันวาคม 2561 พระราชบัญญัติทรัพยากรน้ำ พ.ศ. 2561 ได้ประกาศในราชกิจจานุเบกษา มีผลบังคับใช้ เมื่อ 27 มกราคม 2562 เป็นต้นไป โดยในบทเฉพาะกาล มาตรา 103 ได้บัญญัติไว้ว่า "ในวาระเริ่มแรก ให้สำนักงานจัดทำผังน้ำและรายการประกอบผังน้ำ เสนอคณะกรรมการ

ทรัพยากรน้ำแห่งชาติเพื่อพิจารณาภายในสองปี นับแต่วันที่พระราชบัญญัตินี้ใช้บังคับ" หมายความว่า สำนักงานทรัพยากรน้ำแห่งชาติ จะต้องดำเนินการจัดทำผังน้ำให้แล้วเสร็จ ภายในวันที่ 26 มกราคม 2564 สำหรับพระราชบัญญัติทรัพยากรน้ำ พ.ศ.2561 ได้กล่าวในส่วนที่เกี่ยวข้องกับผังน้ำ ดังนี้

มาตรา 4 ในพระราชบัญญัตินี้ "ผังน้ำ" หมายความว่า แผนที่หรือแผนผังแสดงระบบทางน้ำที่มีน้ำไหลผ่าน ซึ่งเชื่อมโยงกันตั้งแต่ต้นน้ำจนถึงทางออกสู่พื้นที่แหล่งน้ำ ทะเล หรือทางออกทางน้ำระหว่างประเทศ ซึ่งระบบทางน้ำดังกล่าวครอบคลุมทั้งแม่น้ำ ลำคลอง ห้วย หนอง บึง กุด ป่าบุ่ง ป่าทาม พื้นที่ชุ่มน้ำ พื้นที่แหล่งกักเก็บน้ำ พื้นที่ทางน้ำหลาก พื้นที่น้ำนอง พื้นที่ลุ่มต่ำทางน้ำ หรือพื้นที่อื่นใดมีลักษณะทำนองเดียวกันไม่ว่าจะเกิดขึ้นตามธรรมชาติหรือมนุษย์สร้างขึ้น โดยทางน้ำดังกล่าวอาจมีน้ำไหลผ่านตลอดทั้งปีหรือบางช่วงเวลาก็ได้

มาตรา 17 คณะกรรมการทรัพยากรน้ำแห่งชาติ (กนช.) มีหน้าที่และอำนาจเกี่ยวกับการบริหารทรัพยากรน้ำ เพื่อให้บรรลุวัตถุประสงค์ในการบูรณาการเกี่ยวกับการใช้ การพัฒนา การบริหารจัดการ การบำรุงรักษา การฟื้นฟู และการอนุรักษ์ทรัพยากรน้ำให้เกิดความเป็นเอกภาพ รวมทั้งให้มีหน้าที่และอำนาจดังต่อไปนี้

(5) พิจารณาและให้ความเห็นชอบผังน้ำที่สำนักงานเสนอ และประกาศกำหนดผังน้ำในราชกิจจานุเบกษา

มาตรา 23 ให้สำนักงานทำหน้าที่เป็นสำนักงานเลขานุการของ กนช. โดยให้มีหน้าที่และอำนาจดังต่อไปนี้

(3) จัดทำผังน้ำเสนอ กนช. เพื่อพิจารณาให้ความเห็นชอบตามมาตรา 17 (5)

การจัดทำผังน้ำตาม (3) ต้องจัดให้มีรายการประกอบผังน้ำ เพื่ออธิบายวัตถุประสงค์ของผังน้ำและรายละเอียดที่ปรากฏอยู่ในผังน้ำ ทั้งนี้การจัดทำผังน้ำต้องจัดให้มีการรับฟังความคิดเห็นของคณะกรรมการลุ่มน้ำ หน่วยงานของรัฐ องค์กรปกครองส่วนท้องถิ่น และประชาชนที่เกี่ยวข้องตามความเหมาะสม

มาตรา 56 เมื่อมีการประกาศผังน้ำในราชกิจจานุเบกษาตามมาตรา 17 (5) แล้ว การใช้ประโยชน์ที่ดินที่อยู่ในระบบทางน้ำตามผังน้ำ จะต้องไม่ก่อให้เกิดการเปลี่ยนแปลงทางน้ำ หรือกระแสน้ำ หรือสิ่งกีดขวางการไหลของน้ำในระบบทางน้ำ อันเป็นอุปสรรคต่อการปฏิบัติตามแผนป้องกันและแก้ไขภาวะน้ำแล้ง และแผนป้องกันและแก้ไขภาวะน้ำท่วม

โดยที่พื้นที่ลุ่มน้ำบางปะกงมีความสำคัญทางด้านเศรษฐกิจสูง เป็นฐานเศรษฐกิจและพื้นที่อุตสาหกรรมของประเทศ รวมถึงเป็นแหล่งท่องเที่ยวระดับนานาชาติที่สร้างรายได้จำนวนมาก

สำนักงานทรัพยากรน้ำแห่งชาติ (สทนช.) เห็นถึงสภาพปัญหาและความสำคัญของพื้นที่ลุ่มน้ำบางปะกง จึงได้พิจารณาดำเนินการโครงการจัดทำผังน้ำ ลุ่มน้ำบางปะกงขึ้นในลำดับแรกๆ

ดังนั้น สทนช. จึงจำเป็นต้องจัดทำผังน้ำให้ครอบคลุมทุกลุ่มน้ำและรายการประกอบผังน้ำให้สอดคล้องตามพระราชบัญญัติทรัพยากรน้ำ พ.ศ. 2561 และเสนอ กนช. พิจารณาภายในสองปีนับแต่วันที่พระราชบัญญัตินี้ใช้บังคับต่อไป โดยการจัดทำผังน้ำครั้งนี้เป็นโครงการจัดทำผังน้ำ ลุ่มน้ำบางปะกง

โดยมีวัตถุประสงค์เพื่อจัดทำผังน้ำ ลุ่มน้ำบางปะกง ตามพระราชบัญญัติทรัพยากรน้ำ พ.ศ.2561 ให้มีข้อมูลผังน้ำ ลุ่มน้ำบางปะกง ประกอบเป็นข้อมูลในการพิจารณาการใช้ประโยชน์ที่ดินที่อยู่ในระบบทางน้ำตามที่กำหนดในผังน้ำให้เป็นไปตามมาตรา 56 ของพระราชบัญญัติทรัพยากรน้ำ พ.ศ. 2561 และนำข้อมูลแผนที่และข้อมูลประกอบต่าง ๆ จากการศึกษาจัดทำผังน้ำไปจัดทำแผนปรับปรุงพื้นฟูทางน้ำและแหล่งน้ำธรรมชาติที่เชื่อมโยงกับทางน้ำสายหลักในลำน้ำของลุ่มน้ำบางปะกง รวมทั้งเสนอแนะขนาดของอาคารบังคับน้ำหรือสิ่งกีดขวางที่อยู่ในลำน้ำ จัดทำแนวทางการบริหารจัดการน้ำในลุ่มน้ำบางปะกง ทั้งฤดูน้ำหลากและฤดูแล้ง รวมถึงเป็นมาตรฐานให้หน่วยงานที่เกี่ยวข้องได้ใช้ข้อมูลผังน้ำที่สอดคล้องเชื่อมโยงกัน

2. วัตถุประสงค์ของการศึกษา

(1) เพื่อกำหนดหลักเกณฑ์ การวิเคราะห์ และการจัดทำผังน้ำ ลุ่มน้ำบางปะกง ตามพระราชบัญญัติทรัพยากรน้ำ พ.ศ. 2561

(2) เพื่อจัดทำข้อเสนอแนะการใช้ประโยชน์ที่ดินที่อยู่ในระบบทางน้ำตามผังน้ำ

(3) เพื่อใช้ข้อมูลผังน้ำประกอบการสนับสนุนแผนป้องกันและแก้ไขภาวะน้ำแล้ง แผนป้องกันและแก้ไขภาวะน้ำท่วม รวมถึงการจัดสรร การใช้ การพัฒนา การบริหารจัดการ การบำรุงรักษา การฟื้นฟู และการอนุรักษ์ทรัพยากรน้ำในเขตลุ่มน้ำ

(4) เพื่อจัดทำระบบฐานข้อมูลและระบบสารสนเทศที่เกี่ยวข้องกับผังน้ำ ให้ทุกภาคส่วนสามารถเข้าถึงและใช้ประโยชน์ร่วมกันได้

3. ขอบเขตของพื้นที่ศึกษา

เมื่อพิจารณาถึงสภาพทางอุทกวิทยา สภาพภูมิศาสตร์ ระบบนิเวศในลุ่มน้ำของแม่น้ำปราจีนบุรีและแม่น้ำบางปะกง ซึ่งมีลักษณะใกล้เคียงกัน โดยแม่น้ำปราจีนบุรีเป็นต้นน้ำของลุ่มน้ำบางปะกงที่ส่งผลกระทบถึงแม่น้ำบางปะกงโดยตรง ประกอบกับทั้งสองลุ่มน้ำเป็นลุ่มน้ำขนาดไม่ใหญ่มากนัก เมื่อมีการปรับปรุงระบบลุ่มน้ำ สทนช. จึงได้รวมลุ่มน้ำปราจีนบุรีกับลุ่มน้ำบางปะกงเข้าด้วยกันเพื่อความเหมาะสมกับสภาพภูมิประเทศและการบริหารจัดการลุ่มน้ำ

โดยคณะรัฐมนตรีมีมติเห็นชอบร่างพระราชกฤษฎีกากำหนดลุ่มน้ำ พ.ศ.... เมื่อวันที่ 8 กรกฎาคม 2563 กำหนดลุ่มน้ำใหม่โดยใช้ชื่อลุ่มน้ำบางปะกง รหัสลุ่มน้ำ 15 ขอบเขตลุ่มน้ำบางปะกงดังแสดงใน**รูปที่ 1**

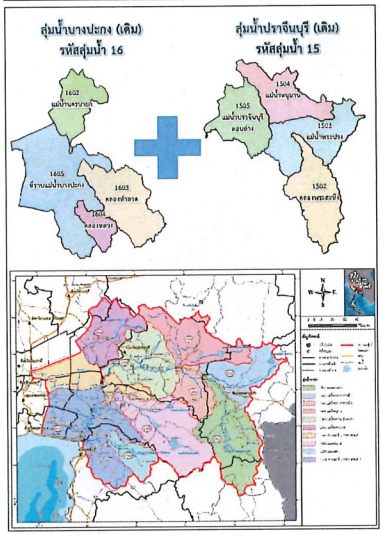

รูปที่ 1 ขอบเขตลุ่มน้ำบางปะกง

4. วัตถุประสงค์ของการจัดประชุมผังน้ำ ครั้งที่ 1 (ปฐมนิเทศโครงการ)

(1) เพื่อชี้แจงข้อมูลรายละเอียดของโครงการให้กลุ่มเป้าหมายที่เกี่ยวข้องรับทราบโดยภาพรวมของโครงการ ได้แก่ ความเป็นมา วัตถุประสงค์ของโครงการ วัตถุประสงค์ของการศึกษา พื้นที่ศึกษา ขอบเขตการศึกษา และแผนการดำเนินงานของโครงการ

(2) เพื่อนำเสนอและแลกเปลี่ยนในประเด็นอุตุ-อุทกวิทยา ชลศาสตร์ การสำรวจภูมิประเทศ และการจัดทำทะเบียนแหล่งน้ำ/ข้อมูลแหล่งน้ำ

(3) เพื่อรับฟังความคิดเห็นและการมีส่วนร่วมในการจัดทำผังน้ำ

5. พื้นที่เป้าหมายและกลุ่มเป้าหมาย

1) พื้นที่เป้าหมาย

พื้นที่เป้าหมายการดำเนินงานการมีส่วนร่วมของประชาชน ของโครงการจัดทำผังน้ำ ลุ่มน้ำบางปะกง ครอบคลุมพื้นที่ 11 จังหวัด ประกอบด้วยพื้นที่ทั้งจังหวัดกรุงเทพมหานคร จังหวัดจันทบุรี จังหวัดฉะเชิงเทรา จังหวัดชลบุรี จังหวัดนครนายก จังหวัดนครราชสีมา จังหวัดปทุมธานี จังหวัดปราจีนบุรี จังหวัดสมุทรปราการ จังหวัดสระแก้ว และจังหวัดสระบุรี

2) กลุ่มเป้าหมาย

กลุ่มเป้าหมายที่จะเชิญเข้าร่วมการประชุมปฐมนิเทศโครงการนี้จะมีทั้งกลุ่มผู้มีส่วนได้ส่วนเสียหลักและรอง คณะอนุกรรมการทรัพยากรน้ำจังหวัด คณะกรรมการลุ่มน้ำบางปะกง โดยมีรายละเอียดตามกลุ่มผู้มีส่วนได้ส่วนเสียของโครงการประกอบด้วย

กลุ่มที่ 1 ผู้รับผลกระทบ ได้แก่

- กลุ่มผู้เสียประโยชน์ คือ กลุ่มที่ได้รับผลกระทบจากการจัดทำผังน้ำในด้านลบทั้งทางตรงและทางอ้อม เช่น เจ้าของที่ดิน และสิ่งปลูกสร้าง กลุ่มนี้จะต้องเป็นกลุ่มที่ได้รับน้ำหนักมากที่สุดในการศึกษา
- กลุ่มผู้ได้รับผลประโยชน์ คือ กลุ่มผู้ที่ได้รับผลกระทบจากการจัดทำผังน้ำในด้านบวกทั้งทางตรงและทางอ้อม ได้แก่ เกษตรกร ประชาชน ชุมชนบริเวณที่ใช้น้ำพื้นที่ลุ่มน้ำบางปะกง

กลุ่มที่ 2 หน่วยงานที่รับผิดชอบในการจัดทำผังน้ำ

- สทนช. ซึ่งเป็นเจ้าของโครงการ และกลุ่มบริษัทที่ปรึกษา ประกอบด้วย บริษัท คอนซัลแทนท์ ออฟ เทคโนโลยี จำกัด บริษัท ดีไว พลัส จำกัด และ บริษัท เข้าพัฒนาเอเชียเทคโนโลยี จำกัด ซึ่งมีหน้าที่จัดทำผังน้ำลุ่มน้ำบางปะกง

กลุ่มที่ 3 หน่วยงานที่ทำหน้าที่ในการพิจารณาผังน้ำลุ่มน้ำบางปะกง

- หน่วยงานที่มีหน้าที่ในการตัดสินใจอนุญาตการใช้ประโยชน์ที่ดิน เช่น คณะกรรมการลุ่มน้ำ คณะอนุกรรมการทรัพยากรน้ำจังหวัด กรมที่ดิน กรมธนารักษ์ สำนักงานปฏิรูปที่ดินเพื่อเกษตรกรรม การนิคมอุตสาหกรรมแห่งประเทศไทย กรมป่าไม้ กรมอุทยานแห่งชาติสัตว์ป่าและพันธุ์พืช กรมทรัพยากรน้ำ กรมทรัพยากรน้ำบาดาล กรมทรัพยากรทางทะเลและชายฝั่ง สำนักงานคณะกรรมการนโยบายเขตพัฒนาพิเศษภาคตะวันออก และกรมโยธาธิการและผังเมือง เป็นต้น

กลุ่มที่ 4 หน่วยงานราชการในระดับต่าง ๆ ที่เกี่ยวข้อง ได้แก่

- ระดับส่วนกลาง ส่วนภูมิภาค ส่วนจังหวัด ส่วนอำเภอ องค์กรปกครองส่วนท้องถิ่น และฝ่ายปกครองในพื้นที่

กลุ่มที่ 5 สถาบันการศึกษา องค์กรพัฒนาเอกชน องค์กรภาคประชาสังคม และผู้นำทางศาสนาในพื้นที่นั้น ๆ

กลุ่มที่ 6 สื่อมวลชน ซึ่งเป็นกลุ่มที่มีบทบาทในการนำเสนอข้อมูลเกี่ยวกับข่าวสารโครงการ

กลุ่มที่ 7 ภาคประชาชน ได้แก่ ประชาชนทั่วไปที่สนใจโครงการ

6. แนวทางการศึกษา

การศึกษาเพื่อจัดทำผังน้ำลุ่มน้ำบางปะกง ต้องดำเนินการสำรวจและเก็บข้อมูลต่าง ๆ ที่เกี่ยวข้อง ศึกษาวิเคราะห์ วางแผนและกำหนดกิจกรรมต่าง ๆ ให้มีความเหมาะสม โดยกรอบแนวทางการศึกษาการจัดทำผังน้ำ ลุ่มน้ำบางปะกงแสดงดัง**รูปที่ 2**

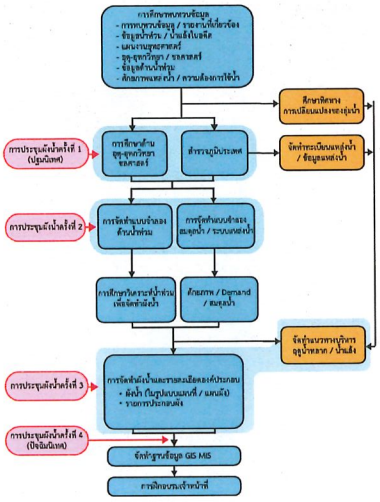

รูปที่ 2 กรอบแนวทางการศึกษาการจัดทำผังน้ำ ลุ่มน้ำบางปะกง

7. ข้อมูลพื้นฐานของพื้นที่ลุ่มน้ำบางปะกง

7.1 สภาพภูมิประเทศ

จากโครงการจัดทำฐานข้อมูลพื้นฐานลุ่มน้ำ 22 ลุ่มน้ำ ของสำนักงานทรัพยากรน้ำแห่งชาติ, 2563 ลุ่มน้ำบางปะกงมีขนาดพื้นที่ 20,303.00 ตร.กม. หรือ 12,689,378 ไร่ ลุ่มน้ำบางปะกงเป็นลุ่มน้ำสำคัญในภาคตะวันออกของประเทศ พื้นที่ส่วนใหญ่เป็นที่ราบ ทางเหนือมีเทือกเขาสูง เป็นต้นกำเนิดของแม่น้ำนครนายก ส่วนทางตอนใต้ และทางตะวันออกเฉียงใต้ของลุ่มน้ำมีเทือกเขาเป็นแนวแบ่งเขตระหว่างจังหวัดชลบุรี ฉะเชิงเทรา และจังหวัดจันทบุรี เป็นต้นกำเนิดของลำน้ำสาขาสายต่าง ๆ ได้แก่ คลองท่าลาด คลองหลวง คลองสียัด คลองพระสะทึง คลองพระปรง แม่น้ำหนุมาน และแม่น้ำนครนายก โดยแม่น้ำนครนายกมีทิศทางการไหลจากทิศเหนือลงมาทางทิศใต้ และมาบรรจบกับแม่น้ำบางปะกง ที่ไหลเข้ามาทางฝั่งซ้ายบริเวณเหนืออำเภอบางน้ำเปรี้ยว จังหวัดฉะเชิงเทรา ก่อนไหลลงทางใต้ผ่านที่ราบต่ำในเขตอำเภอบางคล้า และอำเภอเมือง จังหวัดฉะเชิงเทรา และไหลลงอ่าวไทยที่อำเภอบางปะกง จังหวัดฉะเชิงเทรา สภาพภูมิประเทศลุ่มน้ำบางปะกงดังแสดงใน**รูปที่ 3**

พื้นที่ลุ่มน้ำบางปะกงมีอาณาเขตติดต่อ ดังนี้

ทิศเหนือ	ติดกับ	ลุ่มน้ำป่าสักและลุ่มน้ำมูล
ทิศใต้	ติดกับ	ลุ่มน้ำชายฝั่งทะเลตะวันออก
ทิศตะวันออก	ติดกับ	ลุ่มน้ำโตนเลสาป
ทิศตะวันตก	ติดกับ	ลุ่มน้ำเจ้าพระยาและอ่าวไทย

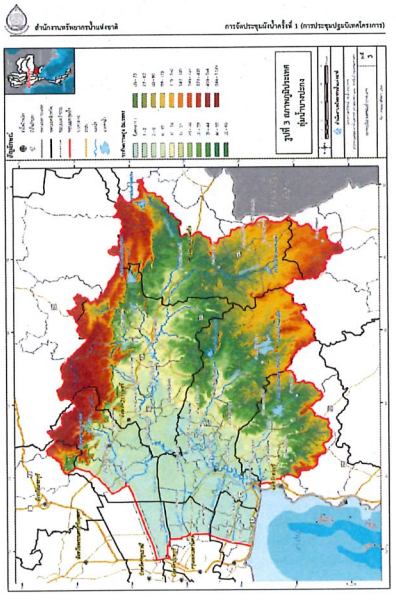

7.2 สภาพลุ่มน้ำและการแบ่งลุ่มน้ำสาขา

การแบ่งลุ่มน้ำสาขาในลุ่มน้ำบางปะกง ได้กำหนดตามผลการศึกษาของโครงการศึกษาทบทวนการแบ่งพื้นที่ลุ่มน้ำที่เหมาะสมสำหรับการบริหารจัดการทรัพยากรน้ำและผลกระทบจากการแบ่งพื้นที่ลุ่มน้ำ โดยสำนักงานทรัพยากรน้ำแห่งชาติ (2562) โดยในพื้นที่ลุ่มน้ำบางปะกงแบ่งเป็น 10 ลุ่มน้ำสาขา รายละเอียดแสดงลุ่มน้ำสาขาแสดงในตารางที่ 1

แม่น้ำและลำน้ำสาขาสำคัญในลุ่มน้ำบางปะกง ประกอบด้วย คลองพระสะทึง ที่มีต้นกำเนิดจากเทือกเขาที่สูง เขาละกาด เขากลาง ในเขตอำเภอวังน้ำเขียว จังหวัดนครราชสีมา ไหลเข้าเขตจังหวัดสระแก้วและไหลไปบรรจบกับคลองพระปะทะ ที่อำเภอกบินทร์บุรี จังหวัดปราจีนบุรี โดยคลองพระปะทะมีต้นกำเนิดจากห้วยชัน ภูเขียว ในเขตอำเภออรัญประเทศ จังหวัดสระแก้ว มีแม่น้ำแควหนุมานที่มีต้นกำเนิดอยู่ในเขตอำเภอเมืองสระแก้วทั้งหมด และอยู่ในเขตอุทยานแห่งชาติเขาสิบเต็ดเกือบทั้งหมดไหลมาบรรจบ กลายเป็นแม่น้ำบางปะกงแล้วไหลลงไปยังบริเวณเหนืออำเภอบางน้ำเปรี้ยว จังหวัดฉะเชิงเทรา ทางทิศเหนือมีแม่น้ำนครนายกไหลผ่านบรรจบทางทิศใต้ก่อนไหลผ่านที่ราบลำน้ำในเขตอำเภอบางคล้า และอำเภอเมือง จังหวัดฉะเชิงเทรา มีคลองสำคัญไหลมาบรรจบกับแม่น้ำบางปะกง และไหลลงได้ผ่านเขตอำเภอบางคล้า จังหวัดฉะเชิงเทรา มีคลองหกวาไหลมาบรรจบกับแม่น้ำบางปะกงแล้วก่อยไหลลงอ่าวไทย

รายละเอียดขอบเขตลุ่มน้ำสาขาและลำน้ำสาขาสำคัญแสดงในรูปที่ 4 และแผนผังระบบลุ่มน้ำและอาคารบังคับน้ำในลุ่มน้ำบางปะกงในรูปที่ 5

ตารางที่ 1 รายละเอียดลุ่มน้ำสาขาในลุ่มน้ำบางปะกง

ลำดับที่	หน่วย	ลุ่มน้ำสาขา	พื้นที่ (ตร.กม.)	(ไร่)	ร้อยละของพื้นที่ในลุ่มน้ำหลัก	ความครอบคลุมพื้นที่ จังหวัด	อำเภอ
1	1505	คลองพระสะทึง	7,238.47	1,671,472	23.13	ปราจีนบุรี	เมืองปราจีนบุรี กบินทร์บุรี นาดี ศรีมโหสถ
						นครราชสีมา	สีคิ้ว วังน้ำเขียว
						ปราจีนบุรี	กบินทร์บุรี
						สระแก้ว	เมืองสระแก้ว อรัญประเทศ วังน้ำเย็น วัฒนานคร คลองหาด เขาฉกรรจ์
2	1507	แม่น้ำแควหนุมานตอนล่าง	1,427.30	1,014,103	7.39	ปราจีนบุรี	กบินทร์บุรี นาดี
						สระแก้ว	เมืองสระแก้ว อรัญประเทศ วัฒนานคร คลองหาด
						นครนายก	องครักษ์ บ้านนา
						ปทุมธานี	ธัญบุรี
3	1505	แม่น้ำพระปะทะตอนล่าง	913.31	414,384	4.81	นครนายก	ปากพลี
						ปราจีนบุรี	กบินทร์บุรี นาดี ศรีมโหสถ
						สระแก้ว	เมืองสระแก้ว อรัญประเทศ
4	1508	แม่น้ำพระปะทะ	2,330.69	1,331,470	12.15	ปราจีนบุรี	กบินทร์บุรี นาดี บ้านสร้าง
						นครนายก	ปากพลี
						สระแก้ว	เมืองสระแก้ว
						นครราชสีมา	สูงเนิน ปักธงชัย วังน้ำเขียว
5	1505	แม่น้ำประจิมวังเขาหอม	2,190.48	1,369,025	11.79	นครนายก	องครักษ์ ปากพลี
						ปราจีนบุรี	เมืองปราจีนบุรี กบินทร์บุรี นาดี บ้านสร้าง ประจันตคาม ศรีมโหสถ
						นครนายก	เมืองนครนายก บ้านนา
6	1504	แม่น้ำนครนายก	1,278.57	1,142,197	8.79	ปทุมธานี	ธัญบุรี คลองหลวง
						นครนายก	เมืองนครนายก บ้านนา ปากพลี
						ปราจีนบุรี	กบินทร์บุรี นาดี ประจันตคาม
						นครนายก	เมืองนครนายก บ้านนา ปากพลี องครักษ์
						สระบุรี	วังม่วง
7	1507	วังกะแอ่น้ำนครนายก ตอนล่าง	1,181.68	1,020,274	8.01	กรุงเทพมหานคร	คลองสามวา มีนบุรี ลำผักชี หนองจอก
						ปทุมธานี	ธัญบุรี คลองหลวง
						นครนายก	เมืองนครนายก บ้านนา ปากพลี องครักษ์
						ปราจีนบุรี	กบินทร์บุรี ศรีมโหสถ
						นครนายก	องครักษ์
8	1506	คลองท่าสาร	2,927.50	1,878,303	14.82	สระบุรี	วังม่วง เสาไห้ หนองแค
						ปทุมธานี	ลำลูกกา คลองหลวง
						นครนายก	เมืองนครนายก องครักษ์ ปากพลี บ้านนา
						ปราจีนบุรี	กบินทร์บุรี ศรีมโหสถ
						สระแก้ว	วังน้ำเย็น วัฒนานคร
9	1505	คลองท่าตะเกา	613.56	512,218	4.04	สระบุรี	บ้านหมอ หนองโดน พระพุทธบาท เสาไห้
						นครราชสีมา	ปะคำ วังน้ำเขียว
10	1506	พื้นที่ลุ่มน้ำบางปะกง ตอนล่าง	3,539.28	2,225,153	17.91	กรุงเทพมหานคร	คลองสามวา มีนบุรี ลำผักชี หนองจอก
						กรุงเทพมหานคร	มีนบุรี,หนองจอก,ลาดกระบัง,คลองสามวา
						สระบุรี	มีนบุรี บ้านหมอ หนองโดน พระพุทธบาท หนองแค
						นครราชสีมา	เมืองปากช่อง ปากช่อง วังน้ำเขียว สีคิ้ว
รวม			24,333	12,689,378	100		

ที่มา : สำนักงานทรัพยากรน้ำแห่งชาติ (2563)

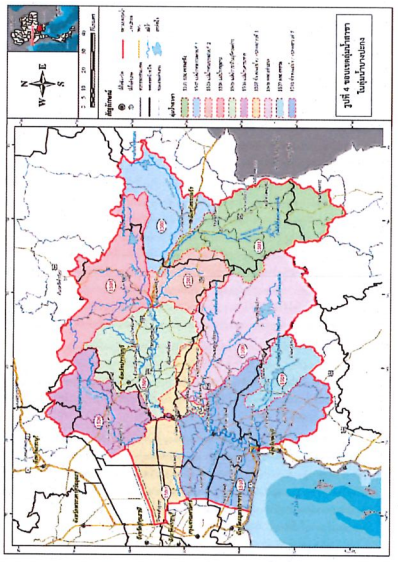

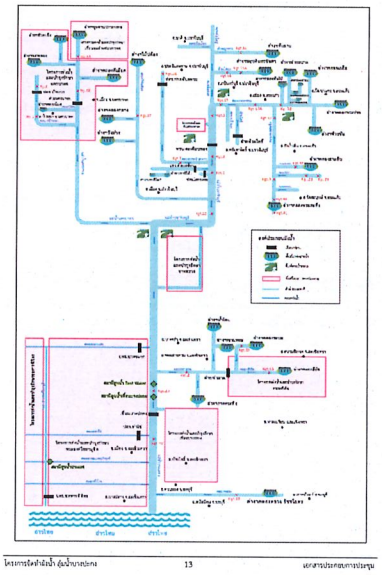

รูปที่ 5 แผนผังระบบลุ่มน้ำและอาคารบังคับน้ำในลุ่มน้ำบางปะกง

7.3 ขอบเขตการปกครอง

ลุ่มน้ำบางปะกงครอบคลุมพื้นที่ 11 จังหวัด ได้แก่ กรุงเทพมหานคร สมุทรปราการ ปทุมธานี สระบุรี ชลบุรี จันทบุรี ฉะเชิงเทรา ปราจีนบุรี นครนายก สระแก้ว และนครราชสีมา พื้นที่จังหวัดและอัตราส่วนจังหวัดที่อยู่ในลุ่มน้ำบางปะกงแสดงในตารางที่ 2 และขอบเขตการปกครองในลุ่มน้ำบางปะกงแสดงในรูปที่ 6

ตารางที่ 2 พื้นที่จังหวัดและอัตราส่วนจังหวัดที่อยู่ในลุ่มน้ำบางปะกง

จังหวัด	พื้นที่จังหวัด (ตร.กม.)	พื้นที่ในเขตลุ่มน้ำ (ตร.กม.)	(ไร่)	ร้อยละของพื้นที่จังหวัด	ร้อยละของพื้นที่ลุ่มน้ำ
กรุงเทพมหานคร	1,571.14	451.59	282,244	28.74	2.22
สมุทรปราการ	949.05	527.40	329,626	55.57	2.60
ปทุมธานี	1,518.28	351.88	219,926	23.18	1.73
สระบุรี	3,483.15	184.28	115,173	5.29	0.91
ชลบุรี	4,507.49	2,105.27	1,315,792	46.71	10.37
จันทบุรี	6,413.70	578.97	361,857	9.03	2.85
ฉะเชิงเทรา	5,170.71	5,155.36	3,222,103	99.70	25.39
ปราจีนบุรี	5,053.26	5,046.32	3,153,949	99.86	24.86
นครนายก	2,137.71	1,883.98	1,177,488	88.13	9.28
สระแก้ว	6,799.33	3,944.55	2,465,343	58.01	19.43
นครราชสีมา	20,750.88	73.40	45,876	0.35	0.36
รวม		20,303.00	12,689,378		100.00

ที่มา : สำนักงานทรัพยากรน้ำแห่งชาติ (2563)

7.4 ปริมาณน้ำฝนและปริมาณน้ำท่า

1) ปริมาณน้ำฝน

ลุ่มน้ำบางปะกง มีปริมาณฝนเฉลี่ยรายปีเท่ากับ 1,374.9 มิลลิเมตร มีค่าแปรผันอยู่ระหว่าง 634-1,889 มิลลิเมตร ปริมาณน้ำฝนส่วนใหญ่จะเกิดขึ้นในช่วงฤดูฝนระหว่างเดือนพฤษภาคมถึงเดือนตุลาคมประมาณ 1,169.6 มิลลิเมตร คิดเป็นร้อยละ 85 ของปริมาณฝนตลอดทั้งปี

2) ปริมาณน้ำท่า

ลุ่มน้ำบางปะกง มีปริมาณน้ำท่าเฉลี่ยปีละ 6,556 ล้านลูกบาศก์เมตร เป็นปริมาณน้ำท่าในฤดูฝน (เดือนพฤษภาคม ถึง ตุลาคม) เฉลี่ย 6,107.1 ล้านลูกบาศก์เมตร คิดเป็นร้อยละ 93 ของปริมาณน้ำท่าเฉลี่ยทั้งปี

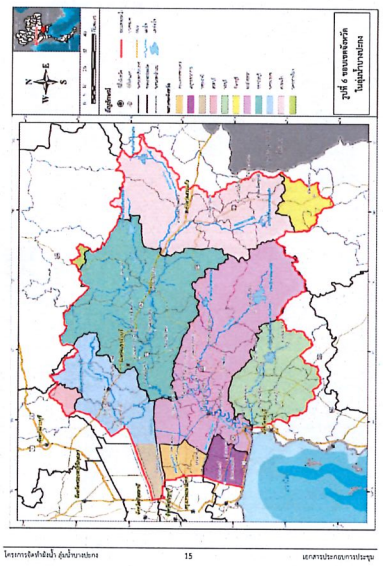

7.5 สภาพปัญหาในพื้นที่ลุ่มน้ำ

7.5.1) ปัญหาอุทกภัย

1) ลักษณะการเกิดน้ำท่วมในพื้นที่บางปะกง สามารถแบ่งได้เป็น 2 ลักษณะ ได้แก่

- สภาวะน้ำท่วมฉับพลัน (Flash Flood) ปัญหาน้ำท่วมที่เกิดจากฝนตกหนักและน้ำป่าไหลหลากจากพื้นที่ด้านต้นน้ำ ลงมาภายในลำน้ำไม่สามารถระบายน้ำได้ทัน ประกอบกับมีสิ่งปลูกสร้างในทางน้ำและมีอาคารระบายน้ำไม่เพียงพอ

- สภาวะน้ำท่วมล้นตลิ่งลงสู่ลำน้ำ (River Flood) มักเกิดบริเวณที่ราบลุ่มแม่น้ำและบริเวณชุมชนเมืองใหญ่ เนื่องจากสภาพภูมิประเทศ เป็นที่ราบลุ่มมีความลาดชันของพื้นที่และความลาดชันของลำน้ำค่อนข้างต่ำ จึงระบายน้ำได้ช้า มีลักษณะค่อยเป็นค่อยไป ซึ่งเกิดจากฝนตกหนัก ณ จุดนั้นๆ ติดต่อกันเป็นเวลาหลายวัน หรือเกิดจากสภาวะน้ำทะเลหนุน น้ำท่วมขังส่วนใหญ่จะเกิดบริเวณท้ายน้ำและมีลักษณะแผ่เป็นบริเวณกว้าง

2) สาเหตุการเกิดอุทกภัย

(2.1) สาเหตุจากธรรมชาติ

- ปริมาณฝนมากและต่อเนื่องกันหลายวันและหลายช่วงเวลาอันเนื่องมาจากอิทธิพลของพายุดีย์/ร่องมรสุมที่พาดผ่านพื้นที่โดยตรงหรือมีอิทธิพลถึง

- ความสามารถในการระบายน้ำของลำน้ำสายหลักมีจำกัด ได้แก่ แม่น้ำบางปะกง และมีความสามารถระบายน้ำได้เพียงประมาณร้อยละ 30 ถึง 60 ของปริมาณน้ำหลากสูงสุดที่เกิดขึ้นเท่านั้น ปริมาณน้ำหลากที่เหลือจึงล้นตลิ่งเข้าท่วมพื้นที่ริมน้ำที่ลุ่มต่ำหรือมีการไหลหลากเปลี่ยนทิศทางการไหลกลับระบายลงสู่ทำนน้ำในที่สุด

- ระดับน้ำขึ้น-น้ำลงในทะเล ทำให้น้ำในแม่น้ำบางปะกงไหลย้อนกลับหรือไหลช้าลง ทำให้น้ำล้นตลิ่งมากขึ้น

- สภาพภูมิประเทศด้านทิศเหนือและทิศตะวันออกเฉียงใต้ของลุ่มน้ำเป็นที่สูงลาดเทลงมาตอนกลางของลุ่มน้ำ ส่วนพื้นที่ทิศตะวันตกและตอนกลางของลุ่มน้ำเป็นที่ราบลุ่ม ทำให้ระบายน้ำได้ช้า

- ปริมาณน้ำจากลุ่มน้ำในพื้นที่ด้านใต้ด้านทิศเหนือ คือ ปริมาณน้ำหลากจากลุ่มน้ำย่อยบนเขาใหญ่ (นางรอง วังตะไคร้ มะเดื่อ คลองลำพุรนแห้ง สารีกา) น้ำหลากจากเขาใหญ่ในเขตจังหวัดสระบุรี ลงคลองบ้านนา น้ำจากเป็นเขาสระบุรีฝั่งน้ำ ปตร. หนองหมู น้ำจากคลองวังยอน และคลองยาง ปริมาณน้ำหลากจากลุ่มน้ำสาขาแม่น้ำนครนายก ผ่านทางแม่น้ำนครนายก แล้วไหลมาบรรจบแม่น้ำบางปะกง มีปริมาณน้ำหลากสูงเกินกว่าความจุของลำน้ำ (Channel Capacity) ทำให้น้ำไหลล้นข้ามตลิ่งเข้าท่วมพื้นที่ลุ่มต่ำริมสองฝั่งแม่น้ำบางปะกง

(2.2) สาเหตุจากการกระทำของมนุษย์

- สิ่งก่อสร้างที่ตะขวางทางน้ำ ได้แก่ ท่อลอด/สะพาน ที่มีขนาดช่องเปิดเล็กเกินไปอาคารบ้านเรือนรุกล้ำลำน้ำในพื้นที่เทศบาล ตำบลบ้านนา อำเภอบ้านนา จังหวัดนครนายก และสิ่งปลูกสร้างเกิดขวางทางน้ำเป็นต้น

- การเปลี่ยนแปลงการใช้ประโยชน์ที่ดิน เนื่องจากการขยายตัวของชุมชนและอุตสาหกรรม ทำให้มีการเปลี่ยนแปลงการใช้ประโยชน์ที่ดิน จากพื้นที่เกษตรกรรมและป่าไม้ที่มีสภาพพื้นดิน ซึ่งมีอัตราการซึมผ่านของน้ำลงพื้นดินสูง เปลี่ยนเป็นพื้นผิวดื้นที่มีอัตราการซึมผ่านของน้ำน้อยลงทำให้มีปริมาณน้ำไหลหลากลำน้ำมากขึ้นและรวดเร็วขึ้น

- มีการระบายน้ำจากประตูระบายน้ำและสถานีสูบน้ำ จากโครงข่ายคลองในพื้นที่เจ้าพระยาฝั่งตะวันออก ลงสู่แม่น้ำบางปะกง ซึ่งพบว่าช่วงฤดูภัยระหว่างเดือนสิงหาคมถึงพฤศจิกายน มีการระบายน้ำจากพื้นที่เจ้าพระยาฝั่งตะวันออก ลงสู่แม่น้ำบางปะกงประมาณเดือนละ 100 ถึง 300 ล้านลูกบาศก์เมตร ทำให้การระบายน้ำจากแม่น้ำบางปะกงออกสู่ทะเลทำได้ช้ามากกว่าเดิม

3) การรวบรวมข้อมูลสถานการณ์น้ำท่วมของพื้นที่ลุ่มน้ำในพื้นที่ลุ่มน้ำในการศึกษานี้ ได้ใช้ข้อมูลภาพถ่ายดาวเทียม ที่สำรวจสภาพพื้นที่น้ำท่วมในช่วงเวลาที่เกิดน้ำท่วม ของสำนักงานพัฒนาเทคโนโลยีอวกาศและภูมิสารสนเทศ (องค์การมหาชน) หรือ GISTDA ตั้งแต่ปี พ.ศ. 2547 ถึง ปี พ.ศ.2562 รวม 15 ปี ดังแสดงในรูปที่ 7 ร่วมกับการประยุกต์ใช้ระบบภูมิศาสตร์สารสนเทศในการจัดทำแผนที่เพื่อวิเคราะห์ระดับของการเกิดน้ำท่วม ซึ่งแบ่งออกเป็น 3 ระดับ ดังนี้

- พื้นที่เสี่ยงอุทกภัยสูง คือ พื้นที่ที่เกิดน้ำท่วม 8 ครั้งขึ้นไป ในรอบ 15 ปี
- พื้นที่เสี่ยงอุทกภัยปานกลาง คือ พื้นที่ที่เกิดน้ำท่วม 4-7 ครั้ง ในรอบ 15 ปี
- พื้นที่เสี่ยงอุทกภัยต่ำ คือ พื้นที่ที่เกิดน้ำท่วม 1-3 ครั้ง ในรอบ 15 ปี

เมื่อได้ผลจากการวิเคราะห์พื้นที่เสี่ยงอุทกภัยสูง ปานกลาง และต่ำแล้ว จากนั้นนำมาวิเคราะห์ร่วมกับข้อมูลขอบเขตลุ่มน้ำสาขาของสำนักงานทรัพยากรน้ำแห่งชาติ ปี พ.ศ. 2563 พบว่าลุ่มน้ำบางปะกง มีพื้นที่เสี่ยงอุทกภัยต่ำ เป็นพื้นที่ 3,577.27 ตร.กม. คิดเป็นร้อยละ 17.62 ของพื้นที่ลุ่มน้ำบางปะกงมีพื้นที่เสี่ยงอุทกภัยปานกลาง เป็นพื้นที่ 2,125.11 ตร.กม. คิดเป็นร้อยละ 10.47 ของพื้นที่ลุ่มน้ำบางปะกง และมีพื้นที่เสี่ยงอุทกภัยสูง เป็นพื้นที่ 46.74 ตร.กม. คิดเป็นร้อยละ 0.23 ของพื้นที่ลุ่มน้ำบางปะกง โดยลุ่มน้ำสาขาที่มีพื้นที่เสี่ยงอุทกภัยมากที่สุด เมื่อเทียบกับพื้นที่ลุ่มน้ำสาขาของตัวเอง คือลุ่มน้ำสาขาที่ราบแม่น้ำบางปะกงส่วนที่ 1 มีพื้นที่เสี่ยงอุทกภัยทั้งหมด 1,472.52 ตร.กม. หรือคิดเป็นร้อยละ 89.68 ของพื้นที่ลุ่มน้ำสาขาที่ราบแม่น้ำบางปะกงส่วนที่ 1 ดังแสดงในตารางที่ 3

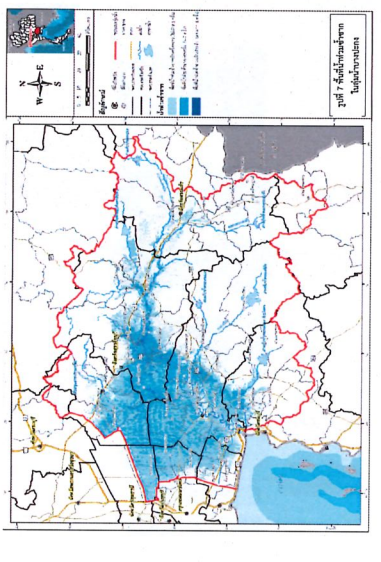

ตารางที่ 3 ข้อมูลพื้นที่น้ำท่วมซ้ำซากในพื้นที่ลุ่มน้ำบางปะกง

ลำดับที่ตามลำน้ำ	ปี	หมวด	ปริมาณน้ำฝน				พื้นที่ได้รับผลกระทบ	รวมทั้งหมด
			เล็กน้ำ	เล็กน้ำปานกลาง	เล็กน้ำ	รวม		
1510	คลอง	ความถี่	72.00	0.00		72.00	2,352.59	474.47
	หมอนนิ	ไร่	44,974	972		45,116.00	1,624.618	1,671,618
		โดยเฉลี่ย (ครั้ง/ปี)	2.00	0.02		2.00	97.31	100.00
1520	แม่น้ำ	ความถี่	156.00	6.00	0.00	162.00	1,451.79	1,613.79
	บางปะกง	ไร่	83,965	4,623	9	88,597.00	920.178	1,518,350
	ตอนที่ 3	โดยเฉลี่ย (ครั้ง/ปี)	8.20	0.30	0.00	8.49	91.51	100.00
1525	แม่น้ำ	ความถี่	31.79	21.53	0.27	132.15	911.85	913.59
	บางปะกง	ไร่	39,033	10,868	49	79,740.00	538,647	618,388
	ตอนที่ 2	โดยเฉลี่ย (ครั้ง/ปี)	9.75	2.68	0.01	12.41	87.59	100.00
1530	แม่น้ำ	ความถี่	154.91	20.69		155.61	1,102.07	2,147.68
	บางปะกง	ไร่	93,544	13,956		94,879.64	1,220,787	1,315,679
	ตอนที่ 1	โดยเฉลี่ย (ครั้ง/ปี)	6.88	0.97		7.23	50.75	100.00
1535	แม่น้ำ	ความถี่	497.30	713.94	35.62	1,046.86	1,149.58	2,192.44
	นครนายก	ไร่	162,914	324,170	22,350	454,200.14	714,795	1,169,005
	ตอนล่าง	โดยเฉลี่ย (ครั้ง/ปี)	22.71	23.43	1.64	47.79	52.21	100.00
1540	แม่น้ำ	ความถี่	414.51	212.25		661.85	1,113.47	1,775.32
	นครนายก	ไร่	209,113	157,481		416,753.92	693,431	1,110,226
	ตอนล่าง	โดยเฉลี่ย (ครั้ง/ปี)	23.34	18.20		37.54	62.46	100.00
1545	ขึ้นแม่น้ำ	ความถี่	773.03	698.43	3.05	1,472.52	183.32	1,642.04
	นครนายก	ไร่	403, 647.77	455,771	1,107.69	870,377.15	955,453	1,676,773.00
	ตอนที่ 3	โดยเฉลี่ย (ครั้ง/ปี)	47.00	42.61	0.19	89.68	10.32	100.00
1550	คลองท่าลาด	ความถี่	130.46	111.37	9.66	241.49	2.035	2,937.93
		ไร่	75,237.53	69,462	2,425.47	146,824.53	1,419.53	1,829,937.00
		โดยเฉลี่ย (ครั้ง/ปี)	4.62	3.81	0.15	8.23	91.75	100.00
1555	คลองกรอก	ความถี่	15.21	7.39		33.19	765.50	811.52
		ไร่	20,251	4,761		25,012.36	470.974	312,219
		โดยเฉลี่ย (ครั้ง/ปี)	3.52	0.17		6.49	93.51	100.00
1560	ขึ้นแม่น้ำ	ความถี่	1,294.45	409.45	9.54	1,777.61	1,751.44	3,520.24
	บางปะกง	ไร่	612,759	313,815	2,415	1,031,120.44	1,014,228	2,045,348
	ตอนที่ 3	โดยเฉลี่ย (ครั้ง/ปี)	36.40	13.87	0.31	51.39	49.61	100.00
รวมลุ่มน้ำบางปะกง		ความถี่	3,577.27	2,323.11	66.74	5,749.12	14,253.88	20,303.00
		ไร่	2,223,794	1,355,192	29,211	3,595,197.04	9,094,178	12,689,375
		โดยเฉลี่ย (ครั้ง/ปี)	17.62	12.47	0.23	31.32	74.68	100.00

ที่มา : สำนักงานพัฒนาเทคโนโลยีอวกาศและภูมิสารสนเทศ (องค์การมหาชน) และโครงการพัฒนาและบริหารจัดการน้ำอย่างบูรณาการ

7.5.2) ปัญหาภัยแล้ง

ปัญหาการขาดแคลนน้ำในพื้นที่ลุ่มน้ำมี 2 กรณี คือ การขาดแคลนน้ำเพื่อการอุปโภคบริโภค และการขาดแคลนน้ำเพื่อการเพาะปลูก ซึ่งเป็นปัญหาที่มีสาเหตุมาจากธรรมชาติ โดยมีสาเหตุจำแนกได้เป็น 3 ลักษณะ ได้แก่

1) อากาศแห้งแล้ง (Meteorrical Drought) เกิดจากการระเหยจากน้ำในอ่างเก็บน้ำ และพืชพรรณมากว่าปริมาณฝนจากฟ้าที่ตกลงมาในพื้นที่นั้น ๆ มีภูมิอากาศแห้งแล้ง

2) การขาดน้ำ (Hydrological Drought) เกิดจากการเปลี่ยนแปลงของสภาพภูมิอากาศที่เกิดจากการมีฝนน้อยเฉลี่ยต่ำกว่าปกติเป็นระยะเวลานานต่อเนื่องกัน จนมีผลกระทบต่อการลดลงของระดับน้ำผิวดิน น้ำใต้ดิน และการขาดแคลนน้ำเพื่ออุปโภค บริโภคในช่วงฤดูแล้ง

3) ความแห้งแล้งทางการเกษตร (Agricultural Drought) เนื่องจากการลดลงของปริมาณน้ำฝน ระดับน้ำใต้ดิน ความชื้นในดินลดลง จนพืชไม่สามารถดึงน้ำมาใช้มีผลทำให้พืชหยุดชะงักการเจริญเติบโต และตายในที่สุด

7.5.3) ปัญหาคุณภาพน้ำ

1) ปัญหาคุณภาพน้ำเสื่อมโทรม ในพื้นที่ลุ่มน้ำบางปะกง ซึ่งเกิดจากการระบายน้ำเสียจากแหล่งกำเนิดน้ำเสียลงสู่แหล่งน้ำโดยปราศจากการบำบัดไม่ได้มาตรฐาน การเพิ่มขึ้นของจำนวนแหล่งกำเนิดน้ำเสีย และปริมาณน้ำเสียที่มีการปล่อยน้ำเสียลงสู่แหล่งน้ำโดยตรง ทำให้ปริมาณออกซิเจนที่ละลายลงสู่แหล่งน้ำเกิดลักษณะที่แหล่งน้ำจะรองรับได้ รวมทั้งการขาดการวางแผนการจัดการสิ่งแวดล้อมที่เป็นระบบ ทำให้ขีดความสามารถในการรองรับมลพิษลดลงอย่างมาก คุณภาพน้ำจึงไม่เหมาะสมต่อการนำมาใช้ประโยชน์ในด้านต่าง ๆ ดังนี้

- ด้านการอุปโภค-บริโภค ในพื้นที่ลุ่มน้ำบางปะกง ตอนที่ 1 ตอนที่ 2 และตอนที่ 3 ซึ่งเป็นแหล่งน้ำดิบที่สำคัญในการผลิตน้ำประปาเพื่อการอุปโภค-บริโภค ของการประปาส่วนภูมิภาค สาขาต่าง ๆ ในพื้นที่ลุ่มน้ำบางปะกง ตลอดจนการประปานครหลวง สาขาบางปะกง ซึ่งมีค่าความเค็มสูงเกินมาตรฐานน้ำดิบที่ใช้ในการผลิตน้ำประปา ทำให้ไม่สามารถผลิตน้ำประปาได้ตามปริมาณที่ต้องการ ในช่วงฤดูแล้งของทุกปี
- ด้านการเกษตร ในพื้นที่ลุ่มน้ำบางปะกง ตอนที่ 1 ตอนที่ 2 และตอนที่ 3 ซึ่งเป็นแหล่งน้ำดิบที่สำคัญในการผลิตน้ำประปาเพื่อการอุปโภค-บริโภค ของการประปาส่วนภูมิภาค สาขาต่าง ๆ ในพื้นที่ลุ่มน้ำบางปะกง ตลอดจนการประปานครหลวง สาขาบางปะกง ซึ่งมีค่าความเค็มสูงเกินมาตรฐานน้ำดิบที่ใช้ในการผลิตน้ำประปา ทำให้ไม่สามารถผลิตน้ำประปาได้ตามปริมาณที่ต้องการ ในช่วงฤดูแล้งของทุกปี

2) ปัญหาคุณภาพน้ำทะเลหนุนสูงเข้าสู่แผ่นดิน คุณภาพน้ำทะเลจากอ่าวไทยมีผลกระทบต่อพื้นที่ลุ่มน้ำบางปะกง ในช่วงที่มีการขึ้นลงของน้ำทะเลในแต่ละวัน ซึ่งน้ำทะเลจากอ่าวไทยมีค่าความเค็มสูงเกินมาตรฐานน้ำดิบที่ใช้ในการผลิตน้ำประปาเพื่อการอุปโภค-บริโภค ของการประปาส่วนภูมิภาค สาขาต่าง ๆ ในพื้นที่ลุ่มน้ำบางปะกง ตลอดจนการประปานครหลวง สาขาบางปะกง ซึ่งมีค่าความเค็มสูงเกินมาตรฐานน้ำดิบที่ใช้ในการผลิตน้ำประปา ทำให้ไม่สามารถผลิตน้ำประปาได้ตามปริมาณที่ต้องการ ในช่วงที่มีการขึ้นลงของน้ำทะเลในแต่ละวัน ซึ่งน้ำทะเลจากอ่าวไทยมีค่าความเค็มสูงเกินมาตรฐานน้ำดิบที่ใช้ในการผลิตน้ำประปาเพื่อการอุปโภค-บริโภค ของการประปาส่วนภูมิภาค สาขาต่าง ๆ ในพื้นที่ลุ่มน้ำบางปะกง ตลอดจนการประปานครหลวง สาขาบางปะกง ซึ่งมีค่าความเค็มสูงเกินมาตรฐานน้ำดิบที่ใช้ในการผลิตน้ำประปา ทำให้ไม่สามารถผลิตน้ำประปาได้ตามปริมาณที่ต้องการ ในช่วงฤดูแล้งของทุกปี

3) การรุกล้ำของน้ำเค็ม พื้นที่ที่ประสบปัญหาการรุกล้ำของน้ำเค็ม ได้แก่ ลำน้ำที่ได้รับอิทธิพลจากการขึ้นลงของน้ำทะเลโดยในช่วงที่ระดับน้ำทะเลสูงกว่าระดับน้ำทะเลต่ำ น้ำในลำน้ำจะมีทิศทางไหลลงสู่ทะเล แต่ในช่วงที่ระดับน้ำทะเลลดต่ำลงน้ำจะไหลย้อนกลับเข้าสู่ลำน้ำ ในช่วงที่น้ำทะเลขึ้นน้ำจะเอ่อเข้าสู่ลำน้ำ ทำให้น้ำในลำน้ำจะมีปริมาณมากและมีความเค็มสูงขึ้น ซึ่งเป็นผลให้ไม่สามารถนำน้ำในลำน้ำมาใช้ประโยชน์ได้ ทั้งนี้ ในช่วงที่มีน้ำจืดไหลมาจากต้นน้ำลำธารลงสู่ทะเลเป็นปริมาณมาก น้ำทะเลจึงถูกดันให้ถอยร่นออกไป ทำให้ความเค็มของน้ำในลำน้ำลดลง ในช่วงที่น้ำจืดไหลมาจากต้นน้ำลำธารลงสู่ทะเลเป็นปริมาณน้อย น้ำทะเลจึงถูกดันให้ไหลเข้ามาในลำน้ำได้มากขึ้น ทำให้ความเค็มของน้ำในลำน้ำเพิ่มขึ้น ในช่วงที่น้ำทะเลขึ้นสูงสุดจะมีผลทำให้น้ำทะเลไหลเข้าสู่ลำน้ำได้ไกลขึ้นไปอีก ในช่วงที่น้ำทะเลขึ้นสูงสุดจะมีผลทำให้น้ำทะเลไหลเข้าสู่ลำน้ำได้ไกลขึ้นไปอีก ในช่วงที่น้ำทะเลขึ้นสูงสุดจะมีผลทำให้น้ำทะเลไหลเข้าสู่ลำน้ำได้ไกลขึ้นไปอีก

8. การจัดทำผังน้ำและรายการประกอบผัง

การจัดทำผังน้ำในรูปแบบแผนที่ แผนผัง และรายการประกอบ ที่ปรึกษาได้ใช้หลักเกณฑ์และข้อกำหนดจาก "รายงานการจัดทำแผนหลักการจัดทำผังน้ำ" ของสำนักงานทรัพยากรน้ำแห่งชาติ ซึ่งมีรายละเอียดดังนี้

8.1 ผังน้ำในรูปแบบแผนที่

ผังน้ำที่นำเป็นเพื่อประกาศในราชกิจจานุเบกษาจะเป็นการจัดทำแผนที่ตามพื้นที่น้ำท่วมที่คาบอุบัติ 2 5 10 25 50 และ 100 ปี ในภาพรวมของลุ่มน้ำ โดยมีคำอธิบายซึ่งประกอบด้วย ชื่อลำน้ำสายหลัก และลำน้ำสาขา ขอบเขตผังน้ำ และระบบป้องกันน้ำท่วมชุมชน มาตราส่วน 1:4,000 หรือตามที่คณะกรรมการตรวจรับพิจารณางานจ้างที่ปรึกษากำหนดและที่ปรึกษาจะจัดทำแผนที่โดยคำชี้แจงกฎระเบียบเกี่ยวกับการประกาศในราชกิจจานุเบกษา

ในการจัดทำผังน้ำในรูปแบบแผนที่ แผนผัง รายการประกอบ ที่ปรึกษาได้ใช้หลักเกณฑ์และข้อกำหนดจากรายงานการจัดทำแผนหลักการจัดทำผังน้ำของสำนักงานทรัพยากรน้ำแห่งชาติ โดยสรุปได้ดังนี้

1) องค์ประกอบที่จะแสดงในผังน้ำ แบ่งออกเป็น 2 ส่วนคือ

(1.1) องค์ประกอบหลักที่กำหนดไว้ตามมาตรา 4 ของ พ.ร.บ.ทรัพยากรน้ำ พ.ศ.2561 ประกอบด้วย

- แม่น้ำ ลำคลอง ห้วย รวมทั้งลำน้ำธรรมชาติต่าง ๆ
- ลำน้ำที่สร้างขึ้น ซึ่งตาม พ.ร.บ. ใช้คำว่า "พื้นที่ลักษณะทำนองเดียวกับที่ธรรมชาติสร้างขึ้น"
- ห้วย หนอง บึง คูด รวมทั้งแหล่งน้ำธรรมชาติต่าง ๆ
- บำบุ่ง ปากน้ำ พื้นที่ลุ่มน้ำ รวมทั้งป่าชายเลน
- พื้นที่แหล่งกักเก็บน้ำ
- พื้นที่ทางน้ำผ่าน
- พื้นที่น้ำนอง
- พื้นที่ลุ่มต่ำ

(1.2) องค์ประกอบเสริม เพื่อให้ผังน้ำมีความชัดเจนยิ่งขึ้น โดยนำมาจากข้อสรุป ของ "โครงการแผนหลักการจัดทำผังน้ำ" ประกอบด้วย

(2.1) ระดับความสูงภูมิประเทศ

(2.2) เขตการปกครองระดับตำบล

(2.3) เส้นทางคมนาคมที่สำคัญ

(2.4) ขอบเขตพื้นที่ป่าไม้

(2.5) พื้นที่เสี่ยงภัยน้ำป่าไหลหลากลักษณะลาดชัน

(2.6) พื้นที่น้ำท่วมตามคาบอุบัติ

(2.7) ความลุ่มลำน้ำ

(2.8) การกำหนดความยาวของลำน้ำ

(2.9) ผังระบบระบายน้ำในรูปของไดอะแกรม

(2.10) องค์ประกอบเสริมเพื่อแสดงข้อมูลด้านการบริหารจัดการน้ำท่วมลุ่มน้ำแล้ง

3) รูปแบบของแผนผังแผนที่ผังน้ำ การกำหนดระวางและเลขที่ของผังน้ำเพื่อความชัดเจนในการอ้างอิงจากนี้ จึงได้มีการแบ่งผังน้ำออกเป็นหลายแผ่น ประกอบด้วย

(3.1) แผนที่แสดงขอบเขตลุ่มน้ำ และระบบทางน้ำ

(3.2) แผนผังแสดงผังน้ำ

(3.3) แผนที่แสดงพื้นที่ป่าและพื้นที่ลุ่มน้ำ

(3.4) แผนที่แสดงความลุ่มลำน้ำ และพื้นที่เสี่ยงภัยน้ำท่วม

(3.5) แผนที่แสดงพื้นที่น้ำท่วมที่คาบอุบัติ 2 ปี

(3.6) แผนที่แสดงพื้นที่น้ำท่วมที่คาบอุบัติ 5 ปี

(3.7) แผนที่แสดงพื้นที่น้ำท่วมที่คาบอุบัติ 10 ปี

(3.8) แผนที่แสดงพื้นที่น้ำท่วมที่คาบอุบัติ 25 ปี

(3.9) แผนที่แสดงพื้นที่น้ำท่วมที่คาบอุบัติ 50 ปี

(3.10) แผนที่แสดงพื้นที่น้ำท่วมที่คาบอุบัติ 100 ปี

(3.11) ผังระบบระบายน้ำ (ในรูปแบบของไดอะแกรม)

(3.12) แผนที่แสดงข้อมูลพื้นที่เสี่ยงของแผนน้ำอุปโภค-บริโภคและอุตสาหกรรม

(3.13) แผนที่แสดงข้อมูลพื้นที่เสี่ยงของแผนน้ำเพื่อการเกษตร

(3.14) แผนผังแสดงข้อมูลการบริหารจัดการน้ำช่วงน้ำแล้ง

8.2 ผังน้ำในรูปแบบแผนผัง

ที่ปรึกษาจะจัดทำแผนผัง (Schematic diagram) ซึ่งสามารถแสดงลักษณะของลำน้ำเป็นภาพเส้นตรงโดยแผนผังดังกล่าวเป็นการระบุโดยสังเขป เพื่อแสดงทิศทางการไหลของน้ำ และจุดบรรจบของลำน้ำ ทั้งนี้ต้องครอบคลุมระบบทางน้ำในลุ่มน้ำหลัก ลุ่มน้ำสาขา และที่สำคัญ ผังน้ำในรูปแบบแผนผังจะเป็นการจัดทำแผนผังในภาพรวมของลุ่มน้ำ ประกอบด้วย ชื่อลำน้ำสายหลักและลำน้ำสาขา อัตราการไหลของปริมาณน้ำหลากที่คาบอุบัติ 2 5 10 25 50 และ 100 ปี ความกว้างฝั่งน้ำตั้งจากฝั่งลำน้ำสายหลัก ลำน้ำสาขา ทิศทางการไหลของน้ำ และปริมาณน้ำสูงสุดและต่ำสุดของลำน้ำสายหลักและลำน้ำสาขา โดยผังน้ำในรูปแบบแผนผัง ประกอบด้วย

1) ผังระบบระบายน้ำ (ในรูปแบบของไดอะแกรม)

2) ผังแสดงข้อมูลการบริหารจัดการน้ำช่วงน้ำแล้ง

ดังแสดงตัวอย่างการจัดทำผังน้ำ จากรายงานการศึกษาจัดทำแผนหลักการจัดทำผังน้ำ ของ สทนช. พ.ศ.2563 ในรูปที่ 8 และรูปที่ 9

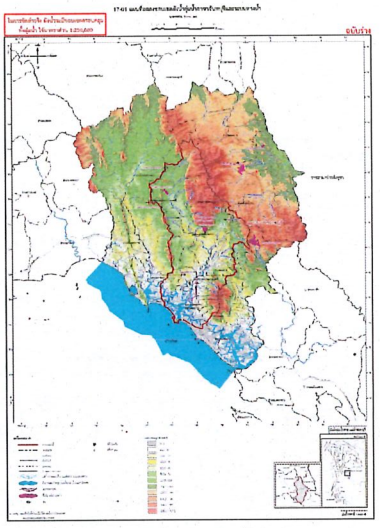

ที่มา : รายงานการศึกษาจัดทำแผนหลักการจัดทำผังน้ำ ของสำนักงานทรัพยากรน้ำแห่งชาติ (2563)

รูปที่ 8 ตัวอย่างแผนที่ขอบเขตผังน้ำลุ่มน้ำแม่น้ำจันทบุรีและระบบทางน้ำ

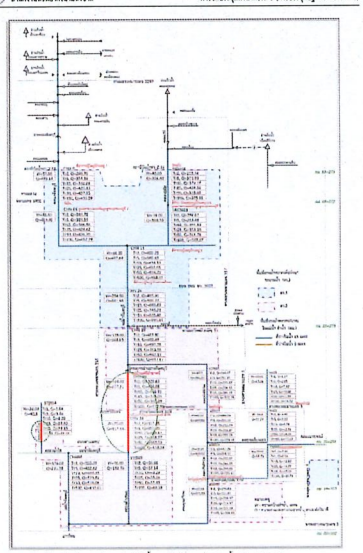

ที่มา : รายงานการศึกษาจัดทำแผนหลักการจัดทำผังน้ำ ของสำนักงานทรัพยากรน้ำแห่งชาติ (2563)

รูปที่ 9 ตัวอย่างผังระบบระบายน้ำลุ่มน้ำแม่น้ำจันทบุรี

8.3 รายการประกอบผัง

รายการประกอบผังน้ำ อย่างน้อยต้องประกอบด้วยรายการ ดังต่อไปนี้

1) ทะเบียนแหล่งน้ำพร้อมรายการประกอบ เช่น ความจุ อัตราการไหล ขนาด (ความยาวลำน้ำ ขนาดพื้นที่แหล่งน้ำ) และอื่น ๆ

2) ขอบเขตพื้นที่แหล่งน้ำและขอบเขตพื้นที่น้ำท่วมทั้งลุ่มน้ำ และแผนที่แสดงขอบเขตพื้นที่คลองแนวผังน้ำและพื้นที่น้ำท่วมทั้งลุ่มน้ำชุมชนหรือพื้นที่เศรษฐกิจที่สำคัญ

3) ผลการศึกษาพื้นที่น้ำท่วมในพื้นที่ลุ่มน้ำในคาบอุบัติ 2 5 10 25 50 และ 100 ปี

4) ข้อเสนอแนะการใช้ประโยชน์ที่ดินในเขตต่าง ๆ

5) ผลการศึกษาลักษณะภาพแหล่งน้ำ

6) หลักเกณฑ์การใช้น้ำของแหล่งน้ำในลุ่มน้ำ

โดย พ.ร.บ. ทรัพยากรน้ำ พ.ศ. 2561 มาตรา 23 ได้กำหนดให้มีการจัดทำรายการประกอบผังน้ำ เพื่ออธิบายวัตถุประสงค์ของผังน้ำและรายละเอียดที่ปรากฏอยู่ในผังน้ำ เนื่องจากผังน้ำจะถูกนำไปใช้เป็นข้อมูลประกอบการพิจารณาจัดทำผังเมือง ตาม พ.ร.บ.การผังเมือง พ.ศ. 2562 ดังนั้นใน "รายงานการจัดทำแผนหลักการจัดทำผังน้ำ" จึงได้เสนอให้มีการจัดทำรายการประกอบผังน้ำในรูปแบบที่ใกล้เคียงกับรายการประกอบผังเมือง เพื่อสะดวกในการนำไปประยุกต์ใช้ในการจัดทำผังเมืองในอนาคต ลักษณะของรายการประกอบผังน้ำ จะแบ่งออกเป็น 5 ส่วน ประกอบด้วย

ส่วนที่ 1 ส่วนคำนำและบทขอบเขตของผังน้ำ

ส่วนที่ 2 ขนาด 1 แสดงวัตถุประสงค์ของผังน้ำ

ส่วนที่ 3 ขนาด 2 ผังน้ำและวัตถุประสงค์ แสดงพื้นที่และวัตถุประสงค์ของผังประกอบที่ปรากฏในผังน้ำ แต่ละแผ่น

ส่วนที่ 4 ส่วนรายละเอียดประกอบผัง แสดงรายการและขอบเขตของพื้นที่ที่แสดงในส่วนที่ 1 และส่วนที่ 2

ส่วนที่ 5 ข้อมูลสนับสนุน (ซึ่งจะไม่ประกาศในราชกิจจานุเบกษา แต่อาจมีการแสดงแทน)

9. ประโยชน์จากการจัดทำผังน้ำ

1) หน่วยงานที่เกี่ยวข้อง สามารถใช้ผังน้ำ ในการวางแผน พัฒนา บริหารจัดการ บำรุงรักษา พื้นที่ลุ่มน้ำ และรักษาทรัพยากรน้ำให้เกิดประโยชน์ต่อส่วนรวมอย่างสมดุลและยั่งยืน

2) หน่วยงานที่เกี่ยวข้อง สามารถใช้เป็นฐานข้อมูลในการพิจารณาการใช้ประโยชน์ที่ดิน ที่อยู่ในระบบทางน้ำ และกำหนดนโยบายในการแก้ไขปัญหา น้ำท่วม น้ำแล้ง ต่อไป

3) หน่วยงานที่เกี่ยวข้อง สามารถใช้เป็นข้อมูลในการวางแผนและกำหนดนโยบายในการฟื้นฟูเยียวยา ผู้ประสบภัย จากน้ำท่วมและภัยแล้ง

4) เมื่อหน่วยงานที่เกี่ยวข้องได้พิจารณากำหนดนโยบายและแผนงานในการบริหารจัดการ บำรุงรักษา และอนุรักษ์ทรัพยากรน้ำแล้ว ประชาชนทั่วไปจะได้รับทราบและใช้เป็นข้อมูลในการใช้ประโยชน์ที่ดินของตนต่อไป

10. แผนงานการจัดประชุมรับฟังความคิดเห็น

การดำเนินกิจกรรมการมีส่วนร่วมของประชาชนในพื้นที่โครงการ เพื่อให้กลุ่มเป้าหมายมีโอกาสรับรู้ข้อมูลข่าวสารโครงการ มีส่วนในการร่วมคิดและร่วมแสดงข้อคิดเห็นต่อโครงการซึ่งได้กำหนดกิจกรรมการมีส่วนร่วมของประชาชนในพื้นที่โครงการ 4 กิจกรรม และการจัดกิจกรรมการสร้างการรับรู้ผ่านสื่อ ดำเนินการจัดนำเสนอผลงานพื้นที่ลุ่มงานในพื้นที่ศึกษาของโครงการนี้ และหรือลุ่มงานในพื้นที่ จำนวน 2 ครั้ง

- การจัดประชุมมินิเวิร์คช็อป 1 (การประชุมปฐมนิเทศโครงการ)
- การจัดประชุมมินิเวิร์คช็อป 2 (ประชุมระดับกลุ่มจังหวัดหรือจังหวัด)
- การจัดประชุมมินิเวิร์คช็อป 3 (ประชุมระดับกลุ่มจังหวัดหรือจังหวัด)
- การจัดประชุมมินิเวิร์คช็อป 4 (การประชุมปิดมินิเวิร์คช็อปการศึกษา)



11. คิดต่อสอบถามข้อมูลเพิ่มเติม

สามารถติดต่อสอบถามข้อมูลเพิ่มเติม หรือแสดงความคิดเห็นและให้ข้อเสนอแนะต่อโครงการ ได้ที่

สำนักงานทรัพยากรน้ำแห่งชาติ
อาคารจุฑามาศ เลขที่ 89/168-170 ถนนวิภาวดีรังสิต
แขวงลาดยาว เขตจตุจักร กรุงเทพฯ 10210
โทร : 0-2554-1800 โทรสาร 0-2521-9140
Email : onwr@onwr.go.th

บริษัท คอนซัลแทนท์ ออฟ เทคโนโลยี จำกัด | บริษัท ดีไว พลัส จำกัด | บริษัท เซ้าท์อีสท์เอเชียเทคโนโลยี จำกัด

เว็บไซต์โครงการ

ผู้ประสานงานโครงการ
ศรินประภา ดารีย์ (ส้ม)
โทรศัพท์ 0-2934-3233-47 ต่อ 114
โทรสาร 0-2934-3248
โทร. 0-8967-05750

แบบสอบถามการรับฟังความคิดเห็นของประชาชน (การประชุมผังน้ำครั้งที่ 1)

ชื่อ-นามสกุล.....
บ้านเลขที่.....ชื่อหมู่บ้าน/ชุมชน.....หมู่ที่.....ตำบล.....
อำเภอ.....จังหวัด.....โทร.....

คำชี้แจ้ง ในการประชุมรับฟังความคิดเห็นของประชาชน การจัดประชุมผังน้ำครั้งที่ 1 (การประชุมปฐมนิเทศโครงการ) มีวัตถุประสงค์เพื่อชี้แจงภาพรวมและข้อมูลรายละเอียดให้กลุ่มเป้าหมายอย่าง ๆ ที่เกี่ยวข้องได้รับทราบ เช่น ความเป็นมา วัตถุประสงค์ พื้นที่ศึกษา ขอบเขตการศึกษา สภาพพื้นที่ของโครงการ ผลลัพธ์แผนการดำเนินงานของโครงการ การรับฟังความคิดเห็นและข้อเสนอแนะจากกลุ่มเป้าหมายในด้านความร่วมการ ความวิตกกังวล ทั้งนี้เพื่อให้การดำเนินการเป็นการกำหนดแนวทางการพัฒนาอย่างมีส่วนร่วม

โปรดกรอกข้อความหรือตัวเลขลงในช่องว่าง หรือทำเครื่องหมาย ✓ หน้าข้อความที่ตรงกับข้อมูล/ความคิดเห็นของท่านมากที่สุด

ตอนที่ 1 : ข้อมูลทั่วไป

1.1 เพศ ( ) 1. ชาย ( ) 2. หญิง
1.2 อายุ ..... ปี
1.3 การศึกษา
( ) 1. ประถมศึกษา ( ) 2. มัธยมศึกษาตอนต้น
( ) 3. มัธยมศึกษาตอนปลาย ( ) 4. อนุปริญญาหรือเทียบเท่า / ปวส
( ) 5. ปริญญาตรี ( ) 6. สูงกว่าปริญญาตรี
( ) 7. อื่นๆ (โปรดระบุ).....
1.4 การประกอบอาชีพ
( ) 1.ข้าราชการ/รัฐวิสาหกิจ ( ) 2. ประกอบเกษตรกรรม(ทำนา/ทำสวน/ทำไร่/ประมง/ปศุสัตว์)
( ) 3.ค้าขาย/ธุรกิจส่วนตัว ( ) 4. พนักงานเอกชน
( ) 5.รับจ้างทั่วไป ( ) 6. อื่นๆ ระบุ.....
1.5 ตำแหน่ง/สถานภาพทางสังคม
( ) 1. ข้าราชการ/รัฐวิสาหกิจ ระบุตำแหน่ง.....สังกัด.....
( ) 2. องค์กรปกครองส่วนท้องถิ่น
( ) 3. ผู้แทนประชาชนในพื้นที่ (กำนัน/ผู้ใหญ่บ้าน ฯลฯ)
( ) 4. ประชาชนที่อยู่ในพื้นที่โครงการ.....
( ) 5. สถานศึกษา/ผู้นำศาสนาในพื้นที่.....
( ) 6. คณะกรรมการลุ่มน้ำ
( ) 7. คณะอนุกรรมการทรัพยากรน้ำจังหวัด.....
( ) 8. สื่อมวลชน (ระบุสังกัด).....
( ) 9 องค์กรพัฒนาเอกชน/องค์กรเอกชนด้านสิ่งแวดล้อม (ระบุสังกัด).....

ตอนที่ 2 : ความคิดเห็นที่มีต่อการดำเนินโครงการจัดทำผังน้ำ ลุ่มน้ำบางปะกง

2.1 ท่านมีความคิดเห็นต่อกำหนดหลักเกณฑ์ การวิเคราะห์ และการจัดทำผังน้ำลุ่มน้ำบางปะกง ตามพระราชบัญญัติทรัพยากรน้ำ พ.ศ. 2561

.....
.....
.....
.....

2.2 ท่านมีความคิดเห็นต่อการจัดข้อเสนอแนะการใช้ประโยชน์ที่ดินที่อยู่ในระบบคาบน้ำตามผังน้ำ

.....
.....
.....
.....

2.3 ท่านมีความคิดเห็นต่อใช้ข้อมูลผังน้ำประกอบการเสนอมาตรการป้องกันและแก้ไขภาวะน้ำแล้ง แผนป้องกันและแก้ไขภาวะน้ำท่วม รวมถึงการจัดสรร การใช้ การพัฒนา การบริหารจัดการ การบำรุงรักษา การฟื้นฟู และการอนุรักษ์ทรัพยากรน้ำในเขตลุ่มน้ำ

.....
.....
.....
.....

2.4 ท่านมีความคิดเห็นต่อระบบฐานข้อมูลและระบบสารสนเทศที่เกี่ยวข้องกับผังน้ำ ให้ทุกภาคส่วนสามารถเข้าถึงและใช้ประโยชน์ร่วมกันได้

.....
.....
.....
.....

ตอนที่ 3 : ความคิดเห็นต่อการการจัดประชุมผังน้ำครั้งที่ 1 (การประชุมปฐมนิเทศโครงการ)

3.1 หลังจากท่านได้รับข้อมูลของโครงการ หรือความเข้าใจเกี่ยวกับโครงการในการประชุมครั้งนี้ ท่านคิดว่าอย่างไร

ความเข้าใจเกี่ยวกับโครงการ	เข้าใจมาก	เข้าใจ	ไม่เข้าใจ	ไม่แน่ใจ
1. วัตถุประสงค์ของการประชุม				
2. วัตถุประสงค์ของโครงการ				
3. ขอบเขตการศึกษา				
4. แผนการดำเนินงานและผลประโยชน์ที่จะได้รับ				
5. หลักการและแนวคิดในการจัดทำผังน้ำ				
6. การดำเนินงานด้านการมีส่วนร่วมของประชาชน				

3.2 หลังจากกิจกรรมการประชุมครั้งนี้ ท่านมีความสนใจในข้อมูลข่าวสารจากการศึกษาของโครงการ
( ) 1. ฐานข้อมูลที่ใช้ในการศึกษา
( ) 2. ข้อมูลด้านประโยชน์ที่จะได้รับจากการมีโครงการนี้
( ) 3. ข้อมูลผลกระทบที่เกิดจากการพัฒนาโครงการ
( ) 4. ข้อมูลกิจกรรมการมีส่วนร่วมและรับฟังความคิดเห็น
( ) 5. อื่นๆ (ระบุ).....

3.3 ท่านคิดว่าวิธีการใดเหมาะสมที่สุด ในการรับหรารข้อมูลข่าวสารโครงการฯ (ตอบได้มากกว่า 1 ข้อ)
( ) 1. ส่งจดหมายแจ้งข่าวสารโครงการโดยตรง ( ) 2. ติดประกาศตามหน่วยงานราชการ/ท้องถิ่น
( ) 3. แจ้งผ่านผู้นำชุมชน ( ) 4. การจัดประชุม/สัมมนา
( ) 5. วิทยุชุมชน/หอกระจายข่าวหมู่บ้าน ( ) 6. จัดเจ้าหน้าที่เข้าไปชี้แจงในพื้นที่
( ) 7. แจ้งข่าวสารผ่านโซเชียลมีเดีย เช่น เว็บไซต์ ไลน์ เฟสบุ๊ค
( ) 8. อื่นๆ (โปรดระบุ).....

3.4 การประเมินความพึงพอใจต่อการจัดประชุมรับฟังความคิดเห็นครั้งนี้ (กรุณา ✓ ในช่องที่ตรงกับความเห็นของท่าน

ประเด็นพิจารณา	ความพึงพอใจ				
	น้อยที่สุด	น้อย	ปานกลาง	มาก	มากที่สุด
1. การประชาสัมพันธ์และการแจ้งเชิญประชุม					
2. เอกสารประกอบการประชุม					
3. แผ่นพับ					
4. การจัดบอร์ดนิทรรศการ					
5. รูปแบบและวิธีการนำเสนอข้อมูลโครงการ					
6. การบรรยายของวิทยากรในภาพรวม					
7. ความเหมาะสมของเวลาที่นำเสนอข้อมูลในภาพรวม					
8. ช่วงเวลาในการประชุม					
9. การเปิดโอกาสให้ผู้ร่วมประชุมมีส่วนร่วมแสดงความคิดเห็น					
10. การตอบข้อซักถามของที่บริการ					
11. ความเหมาะสมของสถานที่ประชุม					
12. การอำนวยความสะดวก (เช่น การต้อนรับ การลงทะเบียน ฯลฯ)					

3.5 ความคิดเห็นและข้อเสนอแนะที่มีต่อโครงการ ฯ เพิ่มเติม

.....
.....
.....
.....
.....
.....
.....

ใบคำถามและข้อเสนอแนะ (การประชุมผังน้ำครั้งที่ 1)





สไลด์การนำเสนอข้อมูล (การประชุมผังน้ำครั้งที่ 1)



ขอบเขตพื้นที่ศึกษา

ลุ่มน้ำบางปะกง (เดิม)
รหัสลุ่มน้ำ 16

ลุ่มน้ำปราจีนบุรี (เดิม)
รหัสลุ่มน้ำ 15



ลุ่มน้ำบางปะกง รหัสลุ่มน้ำ 15 ขนาดพื้นที่ลุ่มน้ำ 20,303 ตร.กม.

วัตถุประสงค์ของการจัดประชุมและพื้นที่เป้าหมาย

วัตถุประสงค์

- เพื่อชี้แจงข้อมูลรายละเอียดของโครงการให้กลุ่มเป้าหมายที่เกี่ยวข้องรับทราบโดยภาพรวมของโครงการ ได้แก่ ความเป็นมา วัตถุประสงค์ของโครงการ วัตถุประสงค์ของการศึกษา พื้นที่ศึกษา ขอบเขตการศึกษา และแผนการดำเนินงานของโครงการ
- เพื่อรับฟังความคิดเห็นและการมีส่วนร่วมในการจัดทำผังน้ำ

พื้นที่เป้าหมาย

- ครอบคลุมพื้นที่ 11 จังหวัด ได้แก่ กรุงเทพมหานคร **จันทบุรี** ฉะเชิงเทรา **ชลบุรี** นครนายก **นครราชสีมา** ปทุมธานี **ปราจีนบุรี** สมุทรปราการ **สระแก้ว** และสระบุรี

กลุ่มเป้าหมาย

กลุ่มที่ 1 ผู้รับผลกระทบ
(1) กลุ่มผู้เสียประโยชน์ คือ กลุ่มที่ได้รับผลกระทบจากการจัดทำผังน้ำในด้านลบ เช่น เจ้าของที่ดินและสิ่งปลูกสร้าง กลุ่มนี้จะต้องเป็นกลุ่มที่ได้รับน้ำหนักมากที่สุดในการศึกษา
(2) กลุ่มผู้ได้รับผลประโยชน์ คือ กลุ่มผู้ที่ได้รับผลกระทบจากการจัดทำผังน้ำในด้านบวก ได้แก่ เกษตรกร ประชาชน ชุมชนบริเวณที่ใช้น้ำพื้นที่ลุ่มน้ำบางปะกง

กลุ่มที่ 2 หน่วยงานที่รับผิดชอบในการจัดทำผังน้ำ
สำนักงานทรัพยากรน้ำแห่งชาติ ซึ่งเป็นเจ้าของโครงการ และกลุ่มบริษัทที่ปรึกษา ประกอบด้วย
- บริษัท คอนซัลแทนท์ ออฟ เทคโนโลยี จำกัด
- บริษัท ดีไว พลัส จำกัด
- บริษัท เซ้าท์อีสท์เอเชียเทคโนโลยี จำกัด

ซึ่งมีหน้าที่จัดทำผังน้ำลุ่มน้ำบางปะกง

กลุ่มที่ 3 หน่วยงานที่ทำหน้าที่ในการพิจารณาผังน้ำลุ่มน้ำบางปะกง
หน่วยงานที่มีหน้าที่ในการตัดสินใจอนุญาตการใช้ประโยชน์ที่ดิน เช่น คณะอนุกรรมการทรัพยากรน้ำจังหวัด คณะกรรมการลุ่มน้ำ กรมที่ดิน กรมธนารักษ์ สำนักงานปฏิรูปที่ดินเพื่อเกษตรกรรม การนิคมอุตสาหกรรมแห่งประเทศไทย กรมป่าไม้ กรมอุทยานแห่งชาติสัตว์ป่าและพันธุ์พืช กรมทรัพยากรน้ำ กรมทรัพยากรน้ำบาดาล กรมทรัพยากรทางทะเลและชายฝั่ง สำนักงานคณะกรรมการนโยบายเขตพัฒนาพิเศษภาคตะวันออก และกรมโยธาธิการและผังเมือง เป็นต้น

กลุ่มที่ 4
หน่วยงานราชการในระดับต่างๆ ที่เกี่ยวข้อง ได้แก่ ระดับส่วนกลาง ส่วนภูมิภาค ส่วนจังหวัด ส่วนอำเภอ องค์กรปกครองส่วนท้องถิ่น และฝ่ายปกครองในพื้นที่

กลุ่มที่ 5
สถาบันการศึกษา องค์กรพัฒนาเอกชน องค์กรภาคประชาสังคม และผู้นำทางศาสนาในพื้นที่นั้นๆ

กลุ่มที่ 6
สื่อมวลชน ซึ่งเป็นกลุ่มที่มีบทบาทในการนำเสนอข้อมูลเกี่ยวกับข่าวสารโครงการ

กลุ่มที่ 7
ภาคประชาชน ได้แก่ ประชาชนทั่วไปที่สนใจโครงการ

วัตถุประสงค์ของโครงการ

- เพื่อจัดทำผังน้ำ ตามพระราชบัญญัติทรัพยากรน้ำ พ.ศ. 2561
- เพื่อให้มีข้อมูลผังน้ำประกอบเป็นข้อมูลในการพิจารณาการใช้ประโยชน์ที่ดินที่อยู่ในระบบทางน้ำตามที่กำหนดในผังน้ำให้เป็นไปตาม ม. 56 ของ พรบ.
- เพื่อใช้เป็นมาตรฐานให้หน่วยงานที่เกี่ยวข้องได้ใช้ข้อมูลผังน้ำที่สอดคล้องเชื่อมโยงกัน
- เพื่อจัดทำแผนปรับปรุง ฟื้นฟูทางน้ำและแหล่งน้ำธรรมชาติที่เชื่อมโยงกับทางน้ำสายหลัก รวมทั้งเสนอแนะขนาดของช่องเปิดของอาคารในลำน้ำ
- เพื่อจัดทำแนวทางการบริหารจัดการน้ำทั้งฤดูน้ำหลากและฤดูแล้ง

วัตถุประสงค์ของการศึกษา

1. เพื่อกำหนดหลักเกณฑ์ การวิเคราะห์ และการจัดทำผังน้ำลุ่มน้ำบางปะกง ตามพระราชบัญญัติทรัพยากรน้ำ พ.ศ. 2561
2. เพื่อจัดทำข้อเสนอแนะการใช้ประโยชน์ที่ดินที่อยู่ในระบบทางน้ำตามผังน้ำ
3. เพื่อใช้ข้อมูลผังน้ำประกอบการสนับสนุนแผนป้องกันและแก้ไขภาวะน้ำแล้ง แผนป้องกันและแก้ไขภาวะน้ำท่วม รวมถึงการจัดสรร การใช้ การพัฒนา การบริหารจัดการ การบำรุงรักษา การฟื้นฟูและการอนุรักษ์ทรัพยากรน้ำในเขตลุ่มน้ำ
4. เพื่อจัดทำระบบฐานข้อมูลและระบบสารสนเทศที่เกี่ยวข้องกับผังน้ำ ให้ทุกภาคส่วนสามารถเข้าถึงและใช้ประโยชน์ร่วมกันได้

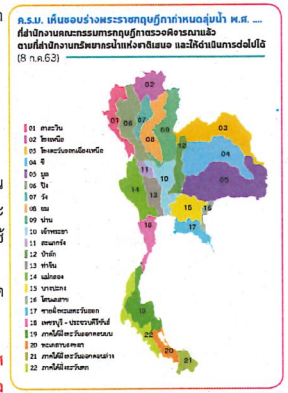

ขอบเขตพื้นที่ศึกษา

ลุ่มน้ำบางปะกง (เดิม)
รหัสลุ่มน้ำ 16

ลุ่มน้ำปราจีนบุรี (เดิม)
รหัสลุ่มน้ำ 15

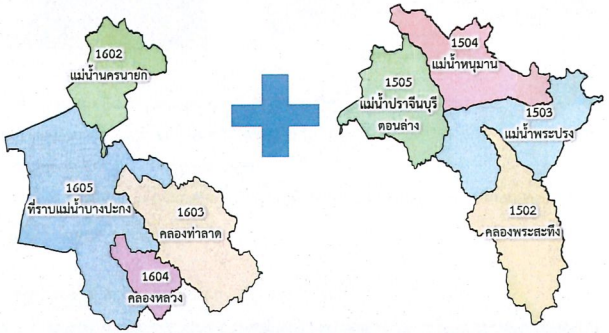

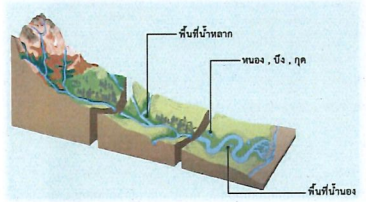

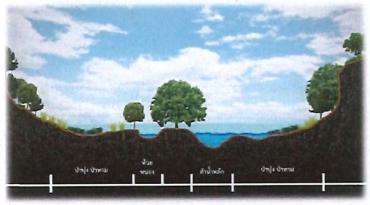

ผังน้ำ คืออะไร ?

แผนที่หรือแผนผังแสดงระบบทางน้ำที่มีน้ำไหลผ่าน ซึ่งเชื่อมโยงกันตั้งแต่ต้นน้ำจนถึงทางออกสู่พื้นที่แหล่งน้ำ ทะเล หรือทางออกทางน้ำระหว่างประเทศ ซึ่งระบบทางน้ำดังกล่าวครอบคลุมทั้งแม่น้ำ ลำคลอง ห้วย หนอง บึง กุด ป่าบุ่ง ป่าทาม พื้นที่ชุ่มน้ำ พื้นที่แหล่งกักเก็บน้ำ พื้นที่ทางน้ำหลาก พื้นที่น้ำนอง พื้นที่ลุ่มต่ำทางน้ำ หรือพื้นที่อื่นใดมีลักษณะทำนองเดียวกันไม่ว่าจะเกิดขึ้นตามธรรมชาติหรือมนุษย์สร้างขึ้น โดยทางน้ำดังกล่าวอาจมีน้ำไหลผ่านตลอดทั้งปีหรือบางช่วงเวลาก็ได้

พรบ.ทรัพยากรน้ำส่วนที่เกี่ยวข้องกับผังน้ำ

1. ในพระราชบัญญัตินี้ "ผังน้ำ" หมายความว่า แผนที่หรือแผนผังแสดงระบบทางน้ำที่มีน้ำไหลผ่าน ซึ่งเชื่อมโยงกันตั้งแต่ต้นน้ำจนถึงทางออกสู่พื้นที่แหล่งน้ำ ทะเล หรือทางออกทางน้ำระหว่างประเทศ ซึ่งระบบทางน้ำดังกล่าวครอบคลุมทั้งแม่น้ำ ลำคลอง ห้วย หนอง บึง กุด ป่าบุ่ง ป่าทาม พื้นที่ชุ่มน้ำ พื้นที่แหล่งกักเก็บน้ำ พื้นที่ทางน้ำหลาก พื้นที่น้ำนอง พื้นที่ลุ่มต่ำ ทางน้ำหรือพื้นที่อื่นใดที่มีลักษณะทำนองเดียวกันไม่ว่าจะเกิดขึ้นตามธรรมชาติหรือมนุษย์สร้างขึ้น โดยทางน้ำดังกล่าวอาจมีน้ำไหลผ่านตลอดทั้งปีหรือบางช่วงเวลาก็ได้
2. กนช. มีหน้าที่และอำนาจเกี่ยวกับการบริหารทรัพยากรน้ำเพื่อให้บรรลุวัตถุประสงค์ในการบูรณาการเกี่ยวกับการใช้ การพัฒนา การบริหารจัดการ การบำรุงรักษา การฟื้นฟู และการอนุรักษ์ทรัพยากรน้ำให้เกิดความเป็นเอกภาพ รวมทั้งให้มีหน้าที่และอำนาจ ดังต่อไปนี้ (5) พิจารณาและให้ความเห็นชอบผังน้ำที่สำนักงานเสนอ และประกาศกำหนดผังน้ำในราชกิจจานุเบกษา
3. ให้สำนักงานทำหน้าที่เป็นสำนักงานเลขานุการของ กนช. โดยให้มีหน้าที่และอำนาจดังต่อไปนี้ (3) จัดทำผังน้ำเสนอ กนช. เพื่อพิจารณาให้ความเห็นชอบตามมาตรา 17 (5) การจัดทำผังน้ำตาม (3) ต้องจัดให้มีรายการประกอบผังน้ำเพื่ออธิบายวัตถุประสงค์ของผังน้ำ และรายละเอียดที่ปรากฏอยู่ในผังน้ำ ทั้งนี้ การจัดทำผังน้ำต้องจัดให้มีการรับฟังความคิดเห็นของคณะกรรมการลุ่มน้ำ หน่วยงานของรัฐ องค์กรปกครองส่วนท้องถิ่น และประชาชนที่เกี่ยวข้องตามความเหมาะสม
4. เมื่อมีการประกาศผังน้ำในราชกิจจานุเบกษาตามมาตรา 17 (5) แล้ว การใช้ประโยชน์ที่ดินที่อยู่ในระบบทางน้ำตามผังน้ำจะต้องไม่ก่อให้เกิดการเบี่ยงเบนทางน้ำหรือกระแสน้ำหรือสิ่งกีดขวางการไหลของน้ำในระบบทางน้ำอันเป็นอุปสรรคต่อการปฏิบัติตามแผนป้องกันและแก้ไขภาวะน้ำแล้งและแผนป้องกันและแก้ไขภาวะน้ำท่วม

การจัดลำดับความสำคัญ



รหัสลุ่มน้ำ	ชื่อลุ่มน้ำหลัก
ลุ่มน้ำภาคตะวันออกเฉียงเหนือ	
01	สาละวิน
02	โขงเหนือ
06	ปิง
07	วัง
08	ยม
09	น่าน
10	เจ้าพระยา
11	สะแกกรัง
12	ป่าสัก
13	ท่าจีน
ลุ่มน้ำภาคตะวันออกเฉียงเหนือ	
03	โขงตะวันออกเฉียงเหนือ
04	ชี
05	มูล
ลุ่มน้ำภาคตะวันตก	
15	บางปะกง
16	โตนเลสาป
17	ชายฝั่งอ่าวไทยตะวันออก
ลุ่มน้ำภาคตะวันออก	
14	แม่กลอง
18	ชายฝั่งอ่าวไทยตะวันตก
ลุ่มน้ำภาคใต้	
19	ภาคใต้ฝั่งตะวันออกตอนบน
20	ภาคใต้ฝั่งตะวันออกตอนกลาง
21	ภาคใต้ฝั่งตะวันออกตอนล่าง
22	ภาคใต้ฝั่งตะวันตก

ลำดับศักย์ลำน้ำในลุ่มน้ำบางปะกง

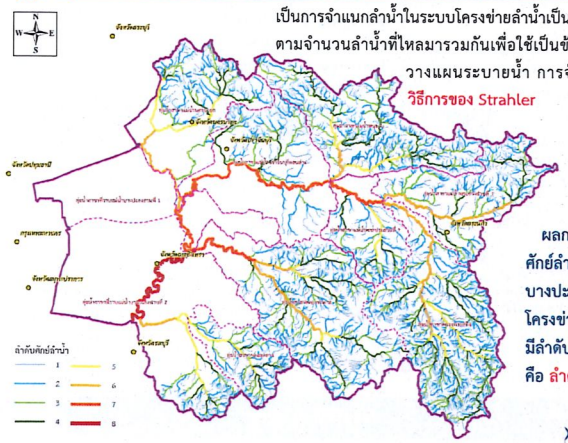

เป็นการจำแนกลำน้ำในระบบโครงข่ายลำน้ำเป็นลำดับต่างๆ ตามจำนวนลำน้ำที่ไหลมารวมกันเพื่อใช้เป็นข้อมูลในการวางแผนระบายน้ำ การจัดลำดับใช้วิธีการของ Strahler

ผลการจัดลำดับศักย์ลำน้ำในลุ่มน้ำบางปะกง พบว่า โครงข่ายลำน้ำมีลำดับศักย์สูงสุด คือ ลำดับที่ 8

หลักเกณฑ์และข้อกำหนดในการจัดทำผังน้ำ

การสำรวจพื้นที่ฐานภูมิประเทศ

- การสำรวจรูปตัดขวางลำน้ำ ในลำน้ำสายหลัก ลำน้ำสาขา และลำน้ำอื่นๆ โดยจะกำหนดเป็นระยะห่างระหว่างรูปตัดที่เหมาะสมสำหรับการวิเคราะห์แบบจำลองชลศาสตร์ และพื้นที่ที่เป็นประเด็นสำคัญของผังน้ำในพื้นที่ลุ่มน้ำนั้นๆ
- การสำรวจ อาคาร สิ่งปลูกสร้าง สิ่งขัดขวางลำน้ำ จุดตัดลำน้ำ และสิ่งที่เป็นอุปสรรคของการไหลในระบบทางน้ำ ผลสำรวจที่ได้จะประกอบด้วย แบบรูปตัดสิ่งขัดขวาง ภาพถ่ายสิ่งขัดขวางขณะทำการสำรวจ ขนาด พิกัด และค่าระดับ ในลำน้ำสายหลัก ลำน้ำสาขา และลำน้ำอื่นๆ และพื้นที่ที่เป็นประเด็นสำคัญของผังน้ำในพื้นที่ลุ่มน้ำนั้นๆ
- ค่าระดับพื้นดินอื่นๆ ใช้ข้อมูล DEM ของกรมพัฒนาที่ดินมาตราส่วน 1:4,000
- ค่าระดับน้ำท่วมที่เคยเกิดขึ้นในอดีต (Flood Mark) ในพื้นที่ชุมชน พื้นที่เศรษฐกิจ หรือพื้นที่สำคัญๆ
- ทุกจุดสำรวจจะต้องทำการบันทึกภาพมุมสูงเพื่อให้เห็นสภาพโดยรอบของจุดสำรวจ





หลักเกณฑ์และข้อกำหนดในการจัดทำผังน้ำ

การศึกษาศักยภาพของแหล่งน้ำและปริมาณความต้องการใช้น้ำ

มีวัตถุประสงค์เพื่อศึกษาวิเคราะห์ถึงศักยภาพการเก็บกักน้ำและความต้องการใช้น้ำที่เหมาะสมสอดคล้องกับปริมาณน้ำต้นทุนตามแหล่งเก็บกักน้ำ โดยจะนำไปใช้เป็นข้อมูลประกอบในการจัดทำผังน้ำและความต้องการน้ำ ซึ่งจะใช้เป็นแนวทางในการบริหารจัดการน้ำและการจัดทำแผนป้องกันและแก้ไขภาวะน้ำแล้งต่อไป โดยมีแนวทางการศึกษาดังนี้

- การทบทวนและรวบรวมข้อมูล
- การวิเคราะห์สมดุลระบบแหล่งน้ำ
- การกำหนดกรณีศึกษา (Case Study) และแนวทางการวิเคราะห์

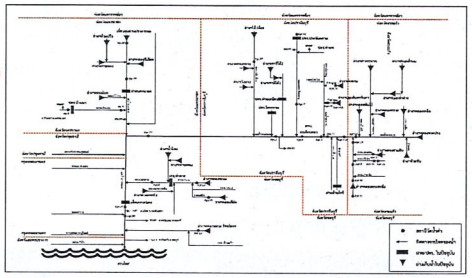

หลักเกณฑ์และข้อกำหนดในการจัดทำผังน้ำ

องค์ประกอบที่จะแสดงในผังน้ำ

องค์ประกอบหลักที่กำหนดไว้ตามมาตรา 4

พื้นที่ทางน้ำหลาก น้ำนอง ลุ่มต่ำ

1) รวบรวมเขตทางน้ำหลากตามประกาศหรือข้อมูลของกรมชลประทาน หรือหน่วยงานที่เกี่ยวข้อง
2) วิเคราะห์พื้นที่น้ำท่วมจากข้อมูลในอดีต
3) การทบทวนพื้นที่เสี่ยงภัยน้ำท่วมที่คาบอุบัติ 2 5 10 25 50 และ 100 ปี
4) การศึกษา วิเคราะห์พื้นที่เสี่ยงภัยน้ำท่วม โดยใช้แบบจำลองทางคณิตศาสตร์



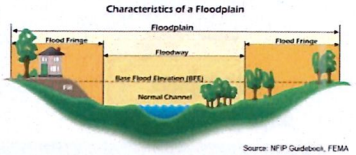

หลักเกณฑ์และข้อกำหนดในการจัดทำผังน้ำ

องค์ประกอบที่จะแสดงในผังน้ำ

องค์ประกอบเสริม เพื่อให้ผังน้ำมีความชัดเจนยิ่งขึ้น

1) ระดับความสูงภูมิประเทศ
2) เขตการปกครองถึงระดับตำบล
3) เส้นทางคมนาคมที่สำคัญ
4) ขอบเขตพื้นที่ป่าไม้

→ จากหน่วยงานผู้ผลิตข้อมูล

5) พื้นที่น้ำท่วมตามคาบอุบัติ
6) ความจุลำน้ำ และค่าระดับน้ำ
7) ผังน้ำในรูปของไดอะแกรม

→ จากการวิเคราะห์

หลักเกณฑ์และข้อกำหนดในการจัดทำผังน้ำ

การกำหนดลำดับศักดิ์ของทางน้ำ (Stream Order)

การกำหนดลำดับศักดิ์ของลำน้ำ (Stream Order) ของลำน้ำหลักและลำน้ำสาขา อาศัยหลักการของ STRAHLER (STRAHLER, 1957)

โดยการกำหนดให้ลำน้ำสาขาที่อยู่ต้นน้ำ (HEADWATER STREAM) ที่ไม่มีลำน้ำสาขานั้นมีลำดับศักย์เป็น 1 (First Order) และเมื่อลำน้ำที่มีลำดับศักย์เป็น 1 มาบรรจบกันก็จะเกิดเป็นลำน้ำที่มีลำดับศักย์เป็น 2 (Second Order) เมื่อลำน้ำที่มีลำดับศักย์เป็น 2 มาบรรจบกันก็จะเกิด เป็นลำน้ำที่มีลำดับศักย์เป็น 3 (Third Order) เมื่อลำน้ำที่มี ลำดับศักย์เป็น 3 มาบรรจบกันก็จะเกิดเป็นลำน้ำที่มีลำดับศักย์เป็น 4 (Forst Order) ไล่กันเช่นนี้ ไปเรื่อยๆ

โดยลำดับศักย์ ที่เล็กกว่ามาบรรจบกับลำน้ำที่ลำดับศักย์มากกว่าแล้ว จะมีลำดับศักย์คงเดิม

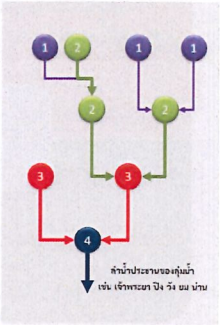

แนวทางการศึกษา

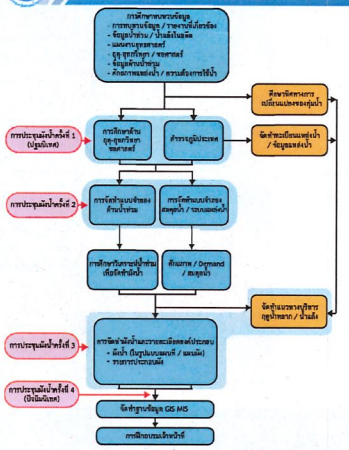

หลักเกณฑ์และข้อกำหนดในการจัดทำผังน้ำ

องค์ประกอบที่จะแสดงในผังน้ำ

องค์ประกอบหลักที่กำหนดไว้ตามมาตรา 4 ของ พ.ร.บ.ทรัพยากรน้ำ พ.ศ.2561

องค์ประกอบเสริม เพื่อให้ผังน้ำมีความชัดเจนยิ่งขึ้น

- การกำหนดลำดับศักดิ์ของทางน้ำ (Stream Order)
- การสำรวจพื้นที่ฐานภูมิประเทศ
- การศึกษาศักยภาพของแหล่งน้ำและปริมาณความต้องการใช้น้ำ
- ทะเบียนแหล่งน้ำ
- การจัดทำระบบฐานข้อมูลสารสนเทศภูมิศาสตร์ (GIS) ระบบสารสนเทศเพื่อการจัดการ (MIS)
- การรับฟังความคิดเห็น

หลักเกณฑ์และข้อกำหนดในการจัดทำผังน้ำ

องค์ประกอบที่จะแสดงในผังน้ำ

องค์ประกอบหลักที่กำหนดไว้ตามมาตรา 4

ลำดับ	องค์ประกอบ	แหล่งข้อมูล
กลุ่มข้อมูลที่จำแนกจากข้อมูลสถิติ ลักษณะภูมิประเทศ มีค่าจำกัดความชัดเจน		
1	แม่น้ำ	กรมแผนที่ทหาร
2	ลำคลอง	กรมทรัพยากรน้ำ
3	ห้วย	กรมพัฒนาที่ดิน
4	หนอง	กรมเจ้าท่า
5	บึง	
6	กุด	
7	ป่าบุ่ง	กรมป่าไม้
8	ป่าทาม	
9	พื้นที่ลุ่มน้ำ	สำนักงานนโยบายและแผนทรัพยากรธรรมชาติและสิ่งแวดล้อม
10	พื้นที่แหล่งกักเก็บน้ำ	กรมแผนที่ทหาร กรมทรัพยากรน้ำและตามข้อมูลของหน่วยงาน (รป. ทน. อปท. กบน. กปภ. ฯลฯ) และแหล่งน้ำของเอกชน
จำแนกจากข้อมูลสถิติ ลักษณะภูมิประเทศ ต้องมีการวิเคราะห์ข้อมูลเพิ่มเติม		
11	พื้นที่ทางน้ำหลาก	จากข้อมูลสถิติและการวิเคราะห์ด้วยแบบจำลอง และจากหน่วยงาน
12	พื้นที่น้ำนอง	
13	พื้นที่ลุ่มต่ำ	

ปริมาณฝนในลุ่มน้ำบางปะกง

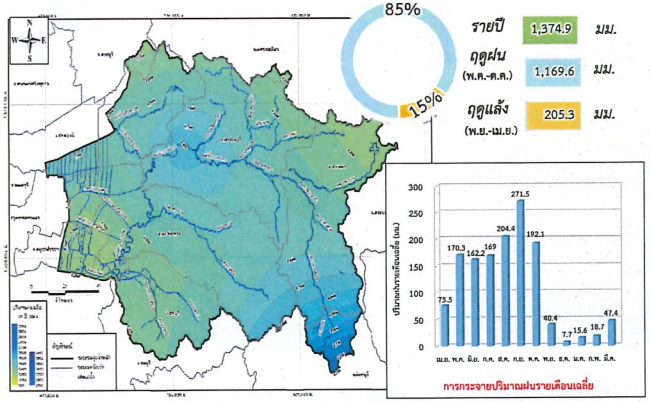

ปริมาณน้ำท่าในลุ่มน้ำบางปะกง

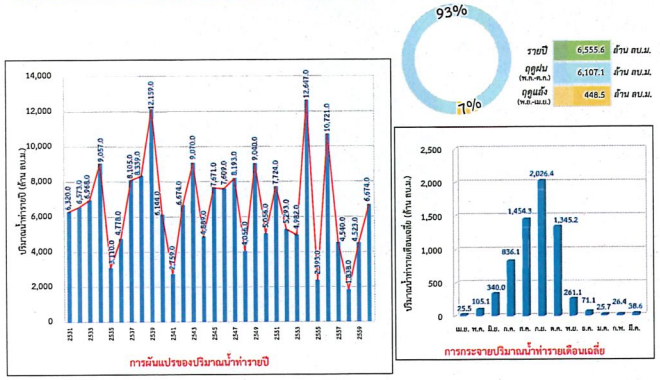

ทรัพยากรป่าไม้

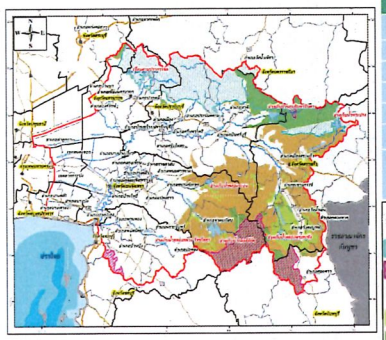

ที่	รายการ	จำนวน (แห่ง)	พื้นที่ (ตร.กม.)
1	เขตป่าสงวนแห่งชาติ	26	7,147.98
	- พื้นที่ป่าเหมาะสมต่อการเกษตร (Zone A)		824.64
	- พื้นที่ป่าเพื่อการอนุรักษ์ (Zone C)		2,656.73
	- พื้นที่ป่าเพื่อเศรษฐกิจ (Zone E)		3,433.03
	- ไม่ระบุประเภทการใช้ประโยชน์ที่ดิน		233.58
2	เขตพื้นที่อุทยานแห่งชาติ	4	2,898.54
3	เขตอ่อนพับป่าอนุรักษ์และอุทยานแห่งชาติและเขตรักษาพันธุ์สัตว์ป่า	9	3,912.01

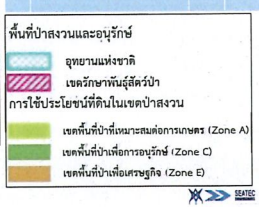

สภาพภูมิประเทศ

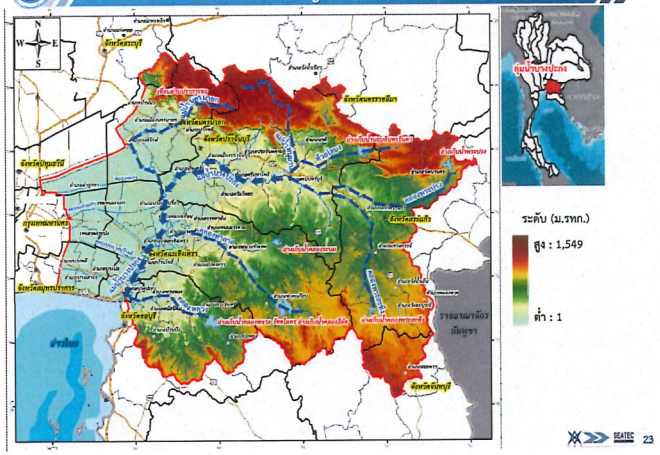

การแบ่งลุ่มน้ำสาขา

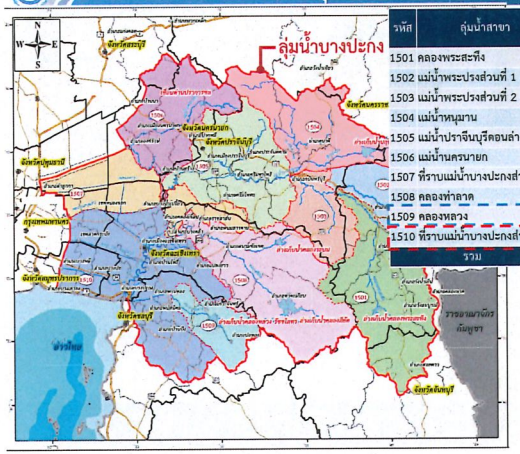

รหัส	ลุ่มน้ำสาขา	พื้นที่ (ตร.กม.)	คิดเป็น ร้อยละ
1501	คลองพระสะทึง	2,674.67	13.17
1502	แม่น้ำพระปรงส่วนที่ 1	1,622.70	7.99
1503	แม่น้ำพระปรงส่วนที่ 2	983.98	4.85
1504	แม่น้ำหนุมาน	2,137.08	10.53
1505	แม่น้ำปราจีนบุรีตอนล่าง	2,190.44	10.79
1506	แม่น้ำนครนายก	1,776.32	8.75
1507	ที่ราบแม่น้ำบางปะกงส่วนที่ 1	1,642.04	8.09
1508	คลองท่าลาด	2,927.98	14.42
1509	คลองหลวง	819.55	4.04
1510	ที่ราบแม่น้ำบางปะกงส่วนที่ 2	3,528.24	17.38
	รวม	20,303.00	100

ขอบเขตการปกครอง

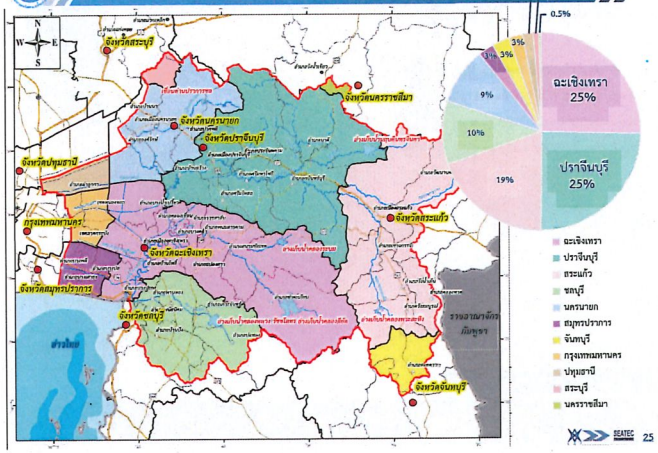

หลักเกณฑ์และข้อกำหนดในการจัดทำผังน้ำ

ทะเบียนแหล่งน้ำ

การจัดทำทะเบียนแหล่งน้ำทุกองค์ประกอบของผังน้ำ โดยมีองค์ประกอบข้อมูลเรียงลำดับ ดังนี้

1) รหัสแหล่งน้ำ/ผู้ใช้น้ำ
2) พิกัด UTM X (ม.)
3) พิกัด UTM Y (ม.)
4) โซนแผนที่ (47 หรือ 48)
5) ระวางแผนที่
6) พื้นที่แหล่งน้ำ (ไร่)
7) ความยาวแหล่งน้ำ (เมตร)
8) ความกว้างแหล่งน้ำ (เมตร)
9) ความลึกเฉลี่ย (เมตร)
10) ปริมาตรความจุแหล่งน้ำ (ลูกบาศก์เมตร)
11) ชื่อแหล่งน้ำ
12) ประเภทแหล่งน้ำได้แก่ สระน้ำ หนอง/บึง/ทุ่ง บ่อเลี้ยงสัตว์น้ำ
13) ตำแหน่งที่ตั้ง
    (ก) ชื่อบ้าน
    (ข) หมู่ที่
    (ค) ตำบล
    (ง) อำเภอ
    (จ) จังหวัด
14) หน่วยงานที่รับผิดชอบ
15) ปีที่ดำเนินการพัฒนา
16) สถานะของแหล่งน้ำ ได้แก่ ใช้งานอยู่ หรือ หมดสภาพ
17) หมายเหตุ

หลักเกณฑ์และข้อกำหนดในการจัดทำผังน้ำ

การจัดทำระบบฐานข้อมูลสารสนเทศภูมิศาสตร์ (GIS)
ระบบสารสนเทศเพื่อการจัดการ (MIS)

ข้อมูลในระบบสารสนเทศภูมิศาสตร์ที่ได้ดำเนินการจัดทำขึ้นในโครงการผังน้ำนี้ จะจัดเก็บไว้ในรูปแบบ Shape File และแปลงพิกัดจากระบบพิกัดภูมิศาสตร์ของข้อมูลภาพ/แผนที่ให้อยู่ในระบบพิกัดแบบ UTM พื้นหลักฐานอ้างอิงเดียวกัน คือ ระบบพิกัด WGS84 Z47N รวมทั้งการปรับแก้ข้อมูลให้มีความเป็นปัจจุบันและมีความสอดคล้องกันของฐานข้อมูล นอกจากลักษณะการจัดเก็บฐานข้อมูลในรูปแบบ Shape File แล้ว ยังดำเนินการจัดเก็บในรูปแบบอื่นตามความเหมาะสมในการนำไปใช้งานด้วย เช่น รูปแบบ KML/KMZ เพื่อนำไปประยุกต์ใช้ต่อบนโปรแกรม Google Earth หรือ Web Browser เป็นต้น

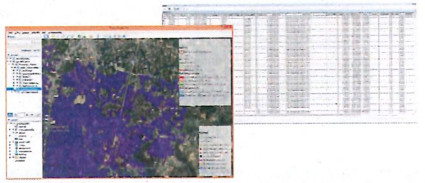



แผนผังฯ เขตพัฒนาพิเศษภาคตะวันออก (EEC)

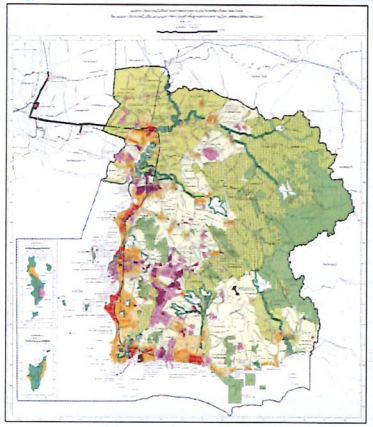

แผนผังการใช้ประโยชน์ในที่ดิน และแผนผังการพัฒนาโครงสร้างพื้นฐานและระบบสาธารณูปโภค เขตพัฒนาพิเศษภาคตะวันออก พ.ศ. 2562 (9 ธันวาคม 2562)

- ก ที่ดินประเภทศูนย์กลางพาณิชยกรรม
- ม ที่ดินประเภทชุมชนเมือง
- รม. ที่ดินประเภทรองรับการพัฒนาเมือง
- ที่ดินประเภทเขตส่งเสริมเศรษฐกิจพิเศษเพื่อกิจการพิเศษ
- ที่ดินประเภทเขตส่งเสริมเศรษฐกิจพิเศษเพื่อกิจการอุตสาหกรรม
- อ. ที่ดินประเภทพัฒนาอุตสาหกรรม
- ชน. ที่ดินประเภทชุมชนชนบท
- สก. ที่ดินประเภทส่งเสริมเกษตรกรรม
- ที่ดินประเภทที่พระราชกฤษฎีกากำหนดให้เป็นเขตปฏิรูปที่ดิน
- ที่ดินประเภทที่โล่งเพื่อการรักษาคุณภาพสิ่งแวดล้อม
- ที่ดินประเภทอนุรักษ์ป่าไม้

ความต้องการใช้น้ำในลุ่มน้ำบางปะกง

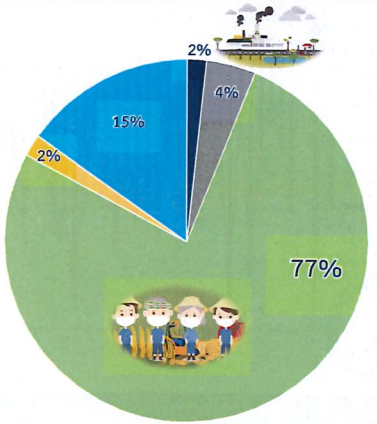

- อุปโภค-บริโภคและท่องเที่ยว 127 ล้าน ลบ.ม./ปี
- อุตสาหกรรม 329 ล้าน ลบ.ม./ปี
- เกษตรและชลประทาน 5,735 ล้าน ลบ.ม./ปี
- ปศุสัตว์ 142 ล้าน ลบ.ม./ปี
- รักษาระบบนิเวศและผลักดันน้ำเค็ม 1,138 ล้าน ลบ.ม./ปี

โครงการพัฒนาแหล่งน้ำ

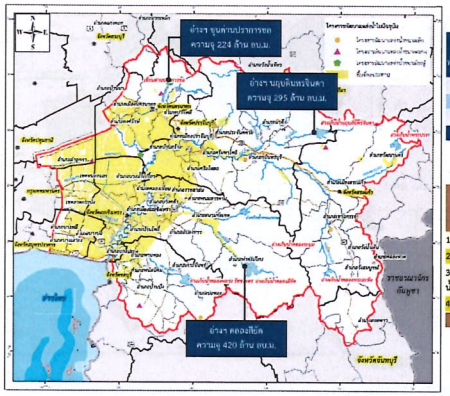

ปัจจุบัน

โครงการพัฒนาแหล่งน้ำ	จำนวน (โครงการ)	ความจุ (ล้าน ลบ.ม.)	พื้นที่รับประโยชน์ (ไร่)
ขนาดใหญ่	3	939	352,459
ขนาดกลาง	32	224	1,430,195
ขนาดเล็ก	373	32	407,806
รวม	408	1,195	2,190,496

แผนงาน

ประเภทโครงการ	จำนวน (โครงการ)	ความจุ (ล้าน ลบ.ม.)	พื้นที่รับประโยชน์ (ไร่)
1) บรรเทาอุทกภัย	1	-	450,000
2) ประตูระบายน้ำ	2	-	8,700
3) ระบบป้องกันน้ำท่วม/ระบายน้ำ	16	-	33,356
4) อ่างเก็บน้ำ	5	151.04	412,845
รวม	24	151.04	904,901

ผังเมืองรวมจังหวัด

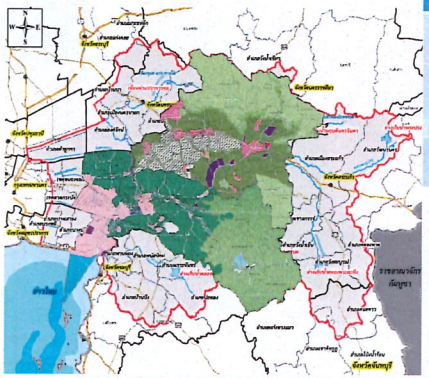

ผังเมืองรวมจังหวัด	วันที่ประกาศ
ผังเมืองรวมจังหวัดปราจีนบุรี	2 พฤศจิกายน 2555
ผังเมืองรวมจังหวัดปราจีนบุรี (ฉบับที่ 2)	23 กันยายน 2558
ผังเมืองรวมจังหวัดฉะเชิงเทรา	3 พฤษภาคม 2556

- ที่ดินประเภทชุมชน
- ที่ดินประเภทอุตสาหกรรมและคลังสินค้า
- ที่ดินประเภทชนบทและเกษตรกรรม
- ที่ดินประเภทอนุรักษ์ชนบทและเกษตรกรรม
- ที่ดินประเภทชนบทและปศุสัตว์
- ที่ดินประเภทอนุรักษ์ป่าไม้
- ที่ดินประเภทที่โล่งเพื่อการรักษาคุณภาพสิ่งแวดล้อม

ผังเมืองรวมเมือง/ชุมชนในจังหวัดปราจีนบุรี

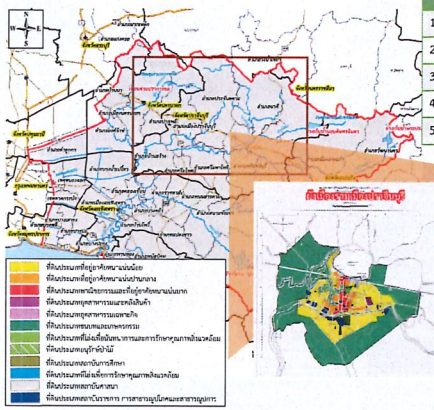

จ.ปราจีนบุรี ผังเมืองรวมเมือง/ชุมชน
1. ผังเมืองรวมเมืองปราจีนบุรี
2. ผังเมืองรวมเมืองกบินทร์บุรี
3. ผังเมืองผังเมืองรวมชุมชนศรีมหาโพธิ
4. ผังเมืองรวมชุมชนนาดี (พื้นที่เปิดใหม่)
5. ผังเผังเมืองรวมชุมชนศรีมโหสถ (พื้นที่เปิดใหม่)

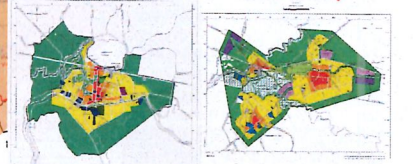

ผังเมืองรวมเมือง/ชุมชนในจังหวัดฉะเชิงเทรา

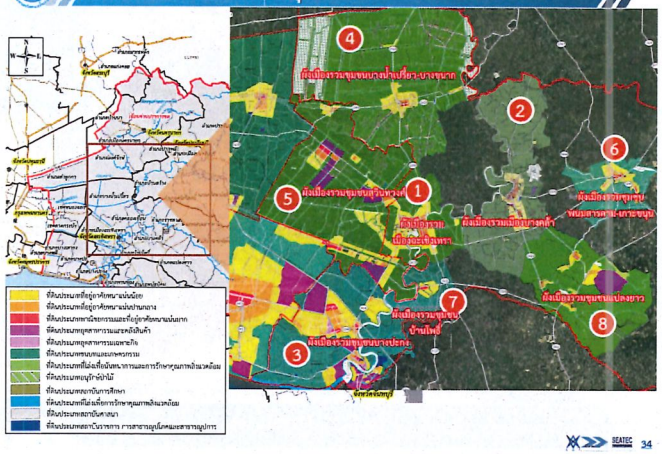

พื้นที่ชุ่มน้ำ

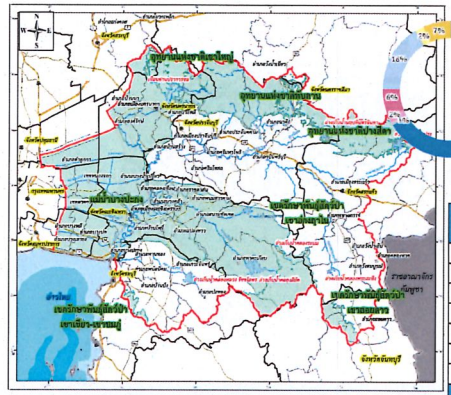

- แม่น้ำบางปะกง
- เขตรักษาพันธุ์สัตว์ป่าเขาเขียว- เขาชมภู่
- เขตรักษาพันธุ์สัตว์ป่าเขาสอยดาว
- เขตรักษาพันธุ์สัตว์ป่าเขาอ่างฤาไน
- อุทยานแห่งชาติเขาใหญ่
- อุทยานแห่งชาติทับลาน
- อุทยานแห่งชาติปางสีดา

พื้นที่ชุ่มน้ำ	พื้นที่ (ไร่)
แม่น้ำบางปะกง	4,380,924
เขตรักษาพันธุ์สัตว์ป่าเขาเขียว-เขาชมภู่	46,350
เขตรักษาพันธุ์สัตว์ป่าเขาสอยดาว	117,650
เขตรักษาพันธุ์สัตว์ป่าเขาอ่างฤาไน	428,387
อุทยานแห่งชาติเขาใหญ่	1,068,512
อุทยานแห่งชาติทับลาน	142,031
อุทยานแห่งชาติปางสีดา	439,276
รวม	6,623,132

การใช้ประโยชน์ที่ดิน

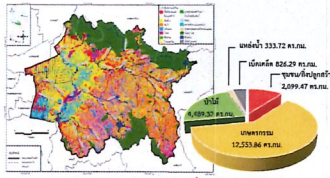

การกระจายตัวของการใช้ประโยชน์ที่ดิน ปี พ.ศ.2550

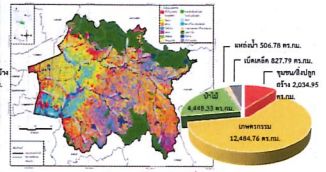

การกระจายตัวของการใช้ประโยชน์ที่ดิน ปี พ.ศ.2560

จากผลการวิเคราะห์การเปลี่ยนแปลงการใช้ประโยชน์ที่ดินในช่วง 10 ปีที่ผ่านมา พบว่า

- พื้นที่ชุมชนลดลง 64.520 ตร.กม.
- พื้นที่ป่าไม้ลดลง 40.982 ตร.กม.
- พื้นที่นาพื้นที่ลดลง 584.811 ตร.กม.
- พื้นที่ไม้ผลพื้นที่ลดลง 80.642 ตร.กม.
- พืชไร่พื้นที่เพิ่มขึ้น 187.122 ตร.กม.
- ไม้ยืนพื้นที่เพิ่มขึ้น 183.333 ตร.กม.
- สถานที่เพาะเลี้ยงสัตว์น้ำพื้นที่เพิ่มขึ้น 166.295 ตร.กม.

เส้นทางคมนาคม

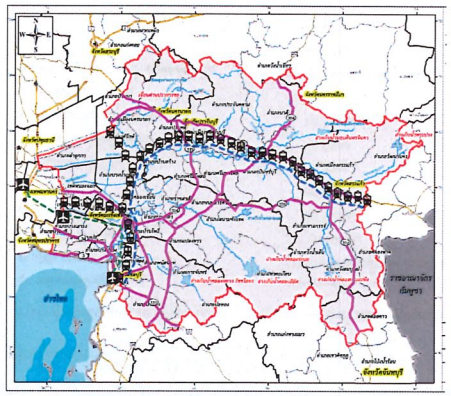

- ทางหลวงหลัก, ทางหลวงแผนดินสายประธาน, ทางหลวงแผนดินสายรองประธาน, ทางหลวงพิเศษ
- รถไฟสายตะวันออก
- ท่าอากาศยานสุวรรณภูมิ
- รถไฟสายทวาย-แหลมฉบัง-อรัญประเทศ (East-West Corridor)
- รถไฟความเร็วสูงเชื่อม 3 สนามบิน แบบไร้รอยต่อ (ดอนเมือง-สุวรรณภูมิ-อู่ตะเภา)

สิ่งปลูกสร้างหรือโครงสร้างพื้นฐานที่ก่อสร้างในทางน้ำ

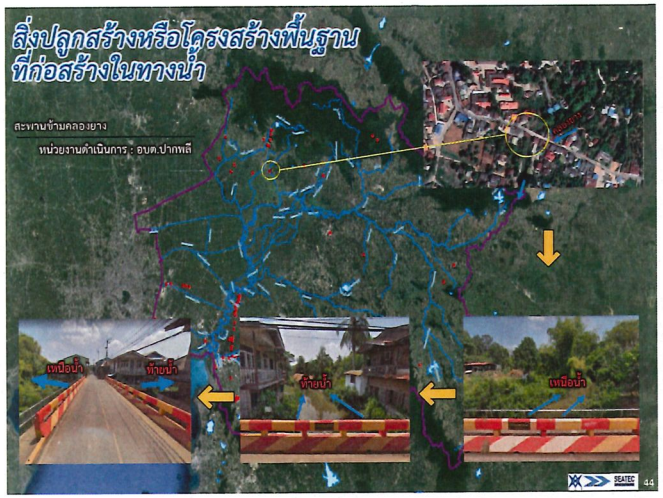

สิ่งปลูกสร้างหรือโครงสร้างพื้นฐานที่ก่อสร้างในทางน้ำ

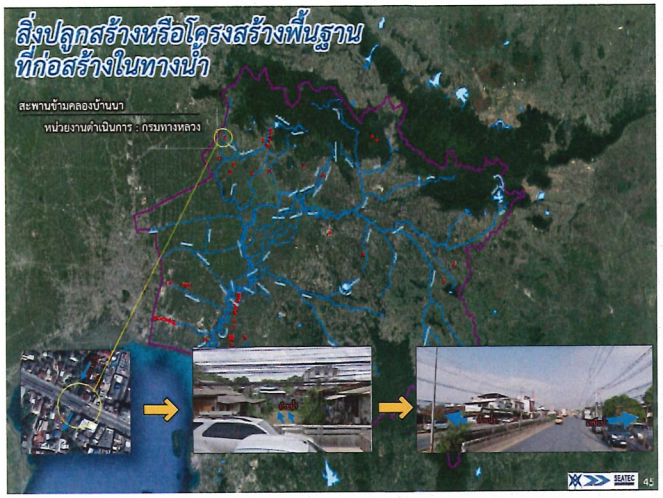

การศึกษาทิศทางการเปลี่ยนแปลงของลุ่มน้ำ

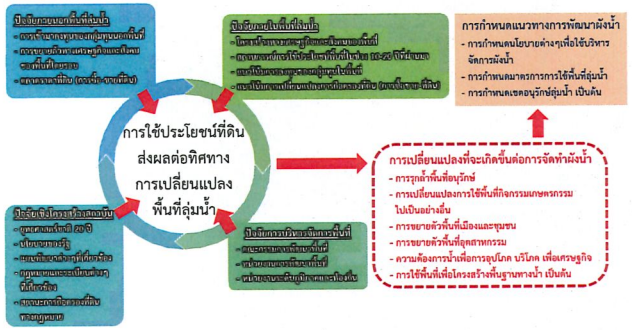

ปัญหาน้ำเสีย

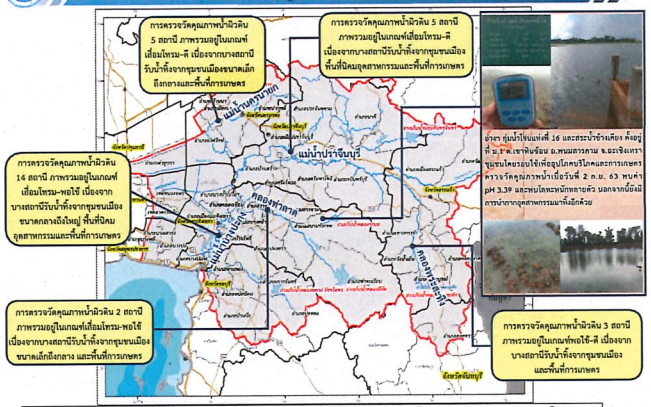

ทั้งนี้จากการตรวจสอบคุณภาพน้ำที่ผ่านมาคุณภาพน้ำส่วนใหญ่มีแนวโน้มดีขึ้น แต่ยังพบว่าแหล่งน้ำส่วนใหญ่ยังคงพบปัญหาคุณภาพน้ำโดยเฉพาะค่าปริมาณความสกปรกในรูปของสารอินทรีย์ (BOD) พบเกือบทุกลำน้ำ ซึ่งเป็นสัญญาณปงชี้ว่ามีการปนเปื้อนของน้ำเสียสิ่งปฏิกูลจากชุมชนค่อนข้างสูง

ปัญหาการรุกล้ำของน้ำเค็ม



ปัจจัย

1) อิทธิพลจากการขึ้นลงของน้ำทะเล
2) ปริมาณน้ำท่าที่ไหลลงแม่น้ำ อัตราการรุกตัวของความเค็มจะแปรผันกับปริมาณน้ำท่าที่ลงสู่แม่น้ำทางต้นน้ำ
3) การนำน้ำจากแม่น้ำไปใช้ เช่น การสูบน้ำจากแม่น้ำไปใช้ด้านต้นน้ำ เป็นการลดปริมาณน้ำจืด หรืออัตราการรุกตัวของความเค็มจะแปรผันตามอัตราการน้ำน้ำจืดจากแม่น้ำไปใช้

การเฝ้าระวังการรุกล้ำน้ำเค็ม

จุดตรวจวัดค่าความเค็ม มีเกณฑ์ดังนี้

1) มาตรฐานเพื่อผลิตประปาน้ำประปา ไม่เกิน 0.50 กรัม/ลิตร (เกณฑ์เฝ้าระวังให้ค่าความเค็มไม่เกิน 0.25 กรัม/ลิตร)
2) เกณฑ์มาตรฐานน้ำเพื่อการเกษตร ไม่เกิน 2.00 กรัม/ลิตร

ทั้งนี้ ให้ทุกหน่วยงานดำเนินการอย่างเร่งด่วนและติดตามสถานการณ์อย่างต่อเนื่องหากบริเวณใดมีแนวโน้มส่งผลกระทบจะสามารถบูรณาการหน่วยงานที่เกี่ยวข้องเพื่อแก้ไขและให้ความช่วยเหลือได้อย่างทันท่วงที

ที่มา : กปน. และกรมชลประทาน ฝ่ายตะกอนและคุณภาพน้ำ ส่วนอุทกวิทยา ลบอ.

สิ่งปลูกสร้างหรือโครงสร้างพื้นฐานที่ก่อสร้างในทางน้ำ

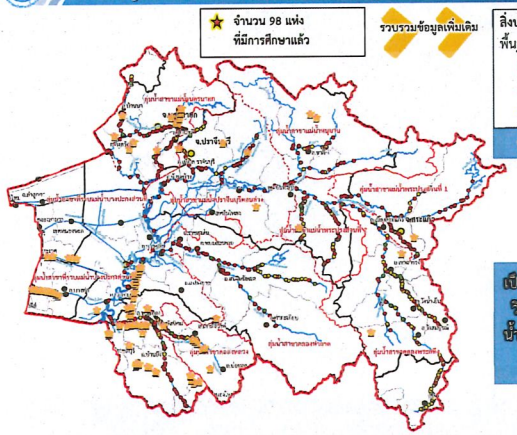

สิ่งปลูกสร้างหรือโครงสร้างพื้นฐานที่ก่อสร้างในทางน้ำ
- สะพาน
- ประตูระบายน้ำ
- ฝาย

รวมจำนวน 705 แห่ง

เป็นข้อมูลประกอบการวิเคราะห์สภาพพื้นที่น้ำท่วมด้วยแบบจำลองคณิตศาสตร์

ศักยภาพของลำน้ำ

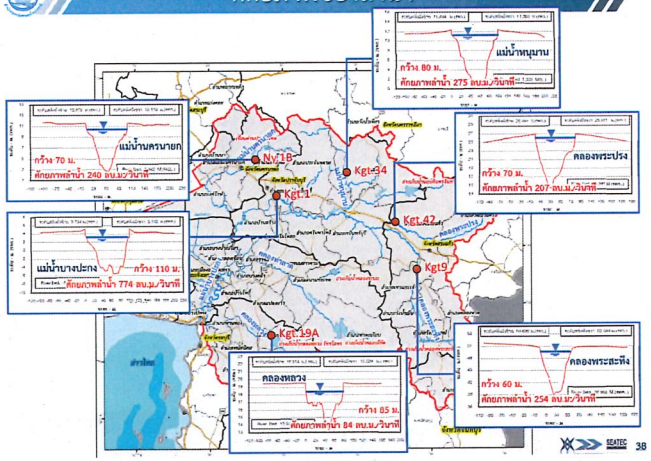

สถานการณ์น้ำท่วม ปี พ.ศ.2554

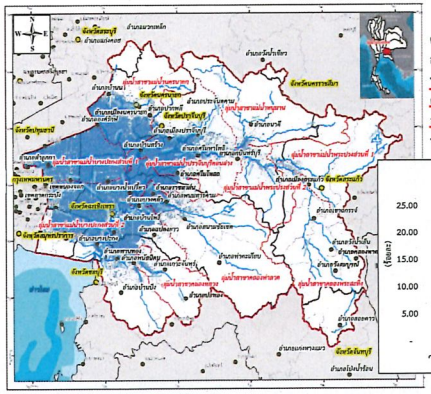

รวบรวมข้อมูลภาพถ่ายดาวเทียมของสำนักงานพัฒนาเทคโนโลยีอวกาศและภูมิสารสนเทศ (องค์กรมหาชน) พบว่าในปี พ.ศ. 2554 เกิดน้ำท่วมรุนแรงที่สุด ครอบคลุมพื้นที่ 4,864.42 ตร.กม. หรือ 3.04 ล้านไร่ คิดเป็นร้อยละ 24 ของพื้นที่ลุ่มน้ำทั้งหมด

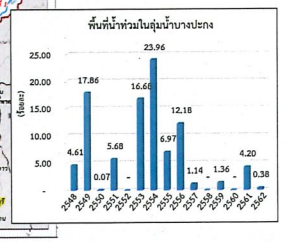

ปัญหาภัยแล้ง

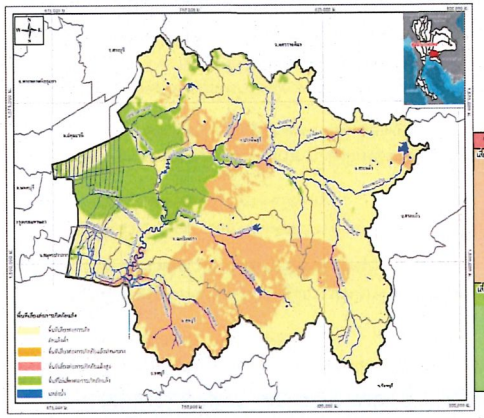

สาเหตุจำแนกได้เป็น 3 ลักษณะ ได้แก่

1) อากาศแห้งแล้ง (Meteorogical Drought)
2) การขาดน้ำ (Hydrological Drought)
3) ความแห้งแล้งทางการเกษตร

ระดับภัยแล้ง	จังหวัด	อำเภอ
เฝ้าระวังภัยแล้งปานกลาง	ขอนแก่น	บ้านบึง
		เกาะจันทร์
		ปลาทอง
		สนามชัยเขต
	อะเจิงเทรา	ท่าตะเกียบ
		แปลงยาว
	สระแก้ว	เขาอกรรจ์
		วัดน้ำเย็น
	ปราจีนบุรี	เมืองปราจีนบุรี
		ศรีมหาโพธิ
เฝ้าระวังภัยแล้งค่ำ	กรุงเทพมหานคร	คลองสามวา
		มีนบุรี
		ทุ่งสองฮุง
	อะเจิงเทรา	ประจันตคาม
	นครนายก	องครักษ์
		บ้านนา
		เมืองนครนายก
	ปราจีนบุรี	บ้านสร้าง

แผนที่แสดงพื้นที่น้ำท่วม ที่คาบอุบัติ 50 ปี

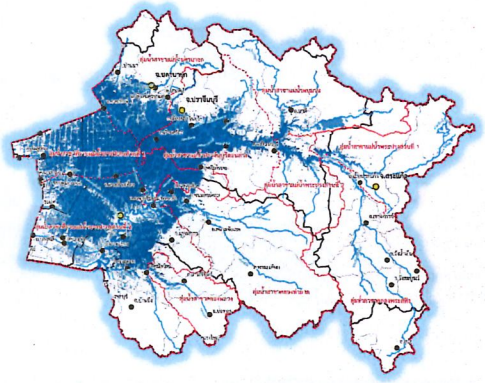

แผนที่แสดงพื้นที่น้ำท่วม ที่คาบอุบัติ 100 ปี

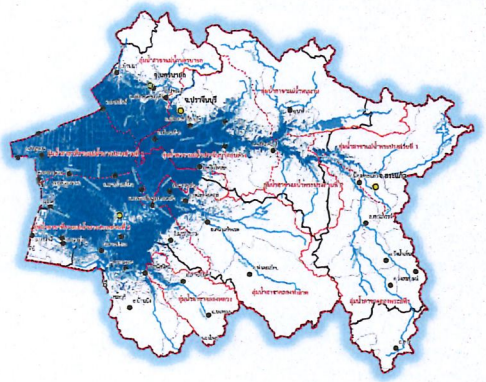

แผนที่/แผนผัง

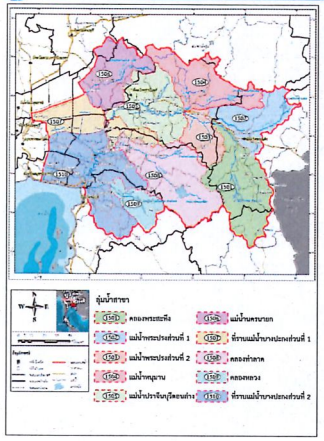

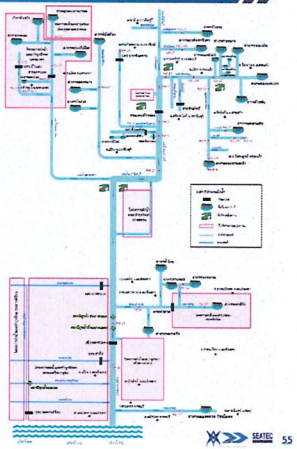

แผนที่แสดงพื้นที่น้ำท่วม ที่คาบอุบัติ 5 ปี

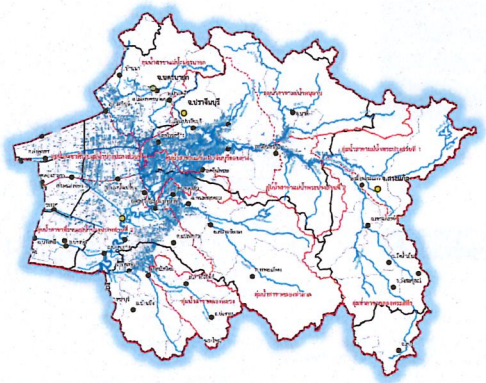

แผนที่แสดงพื้นที่น้ำท่วม ที่คาบอุบัติ 10 ปี

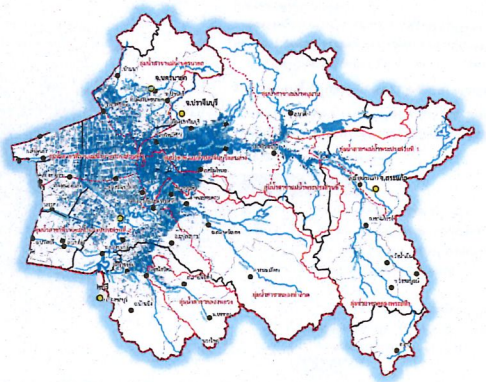

แผนที่แสดงพื้นที่น้ำท่วม ที่คาบอุบัติ 25 ปี

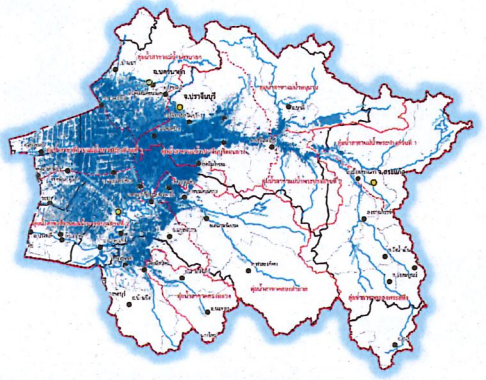

การกำหนดขอบเขตผังน้ำ ใช้แบบจำลองศึกษา อย่างน้อย 5 กรณี

กรณีที่ 1 กำหนดขอบเขตผังน้ำจากสภาพพื้นที่และระบบสาธารณูปโภค (โครงข่ายถนนและช่องเปิดต่างๆ) ในสภาพปัจจุบัน

กรณีที่ 2 กำหนดขอบเขตผังน้ำโดยมีการปรับปรุงโครงข่ายถนนและช่องเปิดต่างๆ ที่มีอยู่ในพื้นที่ผังน้ำไม่ให้เกิดการกีดขวางทางน้ำ

กรณีที่ 3 กำหนดขอบเขตผังน้ำโดยมีการพัฒนาโครงการที่อยู่ในแผนของหน่วยงานต่างๆ ที่มีความชัดเจนในการดำเนินการ

กรณีที่ 4 กำหนดขอบเขตผังน้ำโดยมีการปรับปรุงโครงข่ายถนนและช่องเปิดต่างๆ ในพื้นที่ผังน้ำร่วมกับการพัฒนาโครงการที่อยู่ในแผนของหน่วยงานต่างๆ และการเสนอเพิ่มเติมโดยที่ปรึกษา

กรณีที่ 5 กำหนดขอบเขตผังน้ำโดยมีการเปลี่ยนแปลงการใช้ประโยชน์ที่ดินตั้งแต่ต้นน้ำถึงปลายน้ำ การพัฒนาเมืองหรือพื้นที่เศรษฐกิจที่สำคัญในลุ่มน้ำที่อาจจะส่งผลกระทบในพื้นที่ผังน้ำร่วมกับการพัฒนาโครงการที่อยู่ในแผนของหน่วยงานต่างๆ และการเสนอเพิ่มเติมโดยที่ปรึกษา

โดยผลการศึกษาในกรณีศึกษาดังกล่าวจะนำมาพิจารณาในการกำหนดขอบเขตผังน้ำร่วมกับการมีส่วนร่วมของประชาชนในพื้นที่ผังน้ำลุ่มน้ำบางปะกงต่อไป

ผลที่คาดว่าจะได้รับ



แผนที่แสดงพื้นที่น้ำท่วม ที่คาบอุบัติ 2 ปี

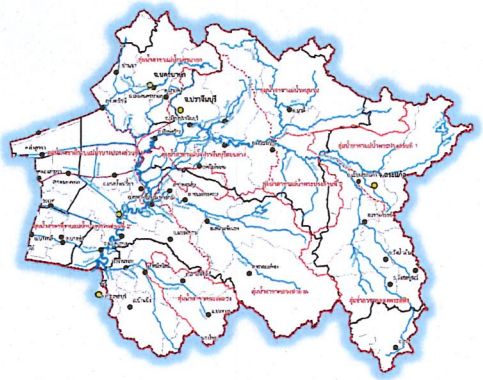

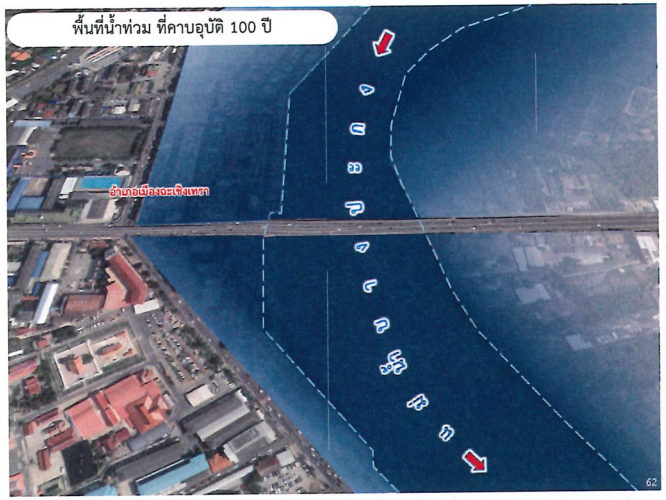

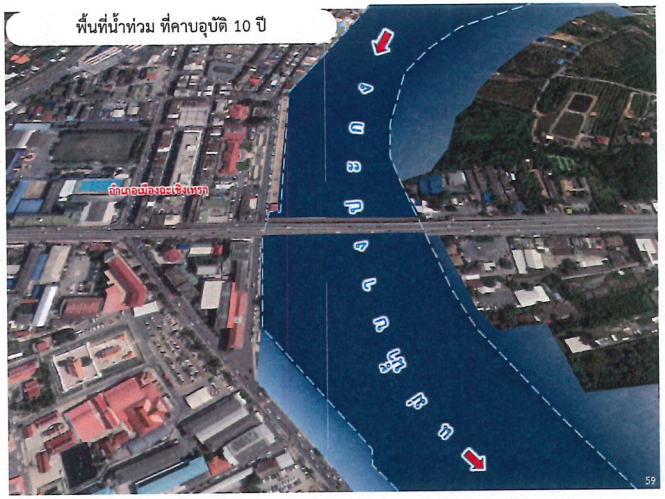



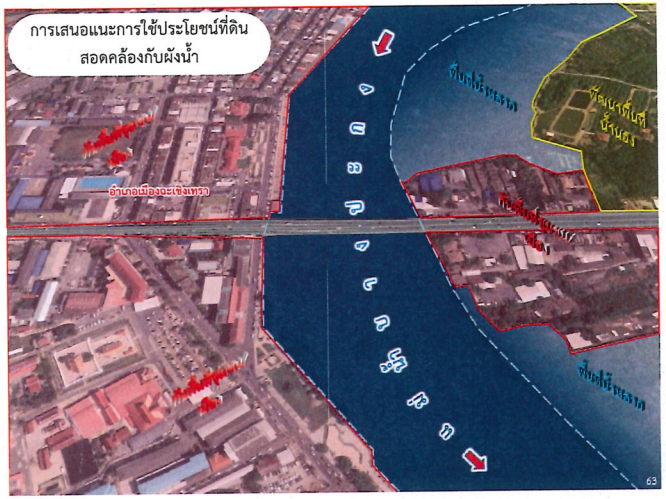

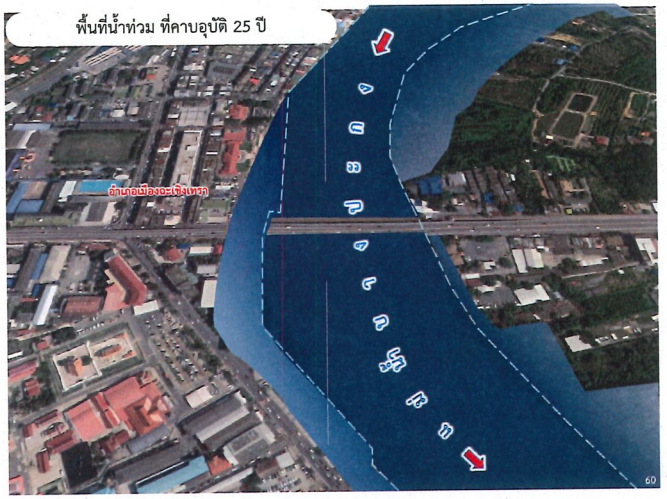

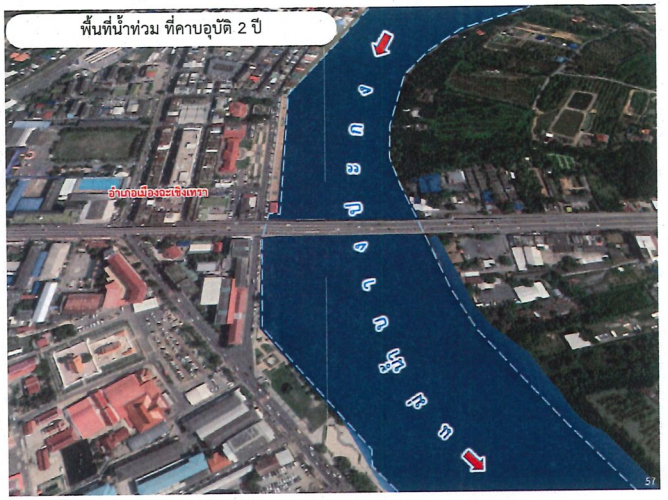

ผลลัพธ์ของโครงการ

ผังน้ำตามโครงการจัดทำแผนหลักการจัดทำผังน้ำ

- แผนที่ แผนผัง 14 รูปแบบ
- รายการประกอบผัง 7 ส่วน

ผลการศึกษาเพิ่มเติมที่เกี่ยวข้อง

- คู่มือการใช้งานผังน้ำและข้อเสนอแนะการใช้ประโยชน์ที่ดิน (การแบ่งโซน/ การใช้ที่ดิน/ การออกแบบอาคาร/ การออกแบบโครงสร้างป้องกันน้ำท่วม/ ข้อเสนอแนะด้านการเวนคืน)
- ข้อเสนอแนะการฟื้นฟูและบำรุงรักษาผังน้ำ

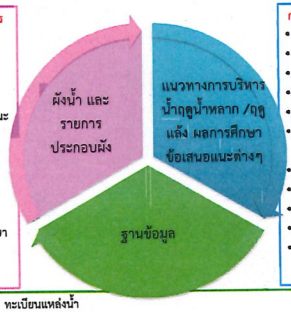

การวิเคราะห์ฤดู-อุทก น้ำท่วม สมดุลน้ำ

- การวิเคราะห์ฤดู-อุทกวิทยา-ตะกอน
- พื้นที่เสี่ยงน้ำท่วม 2-100 ปี
- กรณีศึกษาด้านน้ำท่วม 5 กรณี
- ผู้ใช้น้ำ ความต้องการน้ำ
- ระดับ ปริมาณน้ำต่ำสุด
- สมดุลน้ำ (ปัจจุบัน และ มีแผนงาน)

แนวทางการบริหาร ข้อเสนอแนะ

- แนวทางบริหารน้ำฤดูน้ำหลาก/ฤดูแล้ง
- ข้อเสนอแนะเกณฑ์การเตือนภัย
- แผนปรับปรุง ฟื้นฟูทางน้ำ แหล่งน้ำ
- ข้อเสนอขนาดช่องเปิดอาคารในลำน้ำ
- ข้อเสนอแนะการใช้ประโยชน์ที่ดิน เช่น การลดพื้นที่เพาะปลูก

- ทะเบียนแหล่งน้ำ
- ฐานข้อมูล MIS GIS
  - กลุ่มข้อมูลพื้นฐาน
  - กลุ่มข้อมูลทรัพยากรธรรมชาติ
  - กลุ่มข้อมูลฤดูนิยมวิทยา อุทกวิทยา
  - โครงการพัฒนาแหล่งน้ำ
  - กลุ่มชั้นข้อมูลภัยธรรมชาติและผังน้ำ
  - กลุ่มข้อมูลสนับสนุน



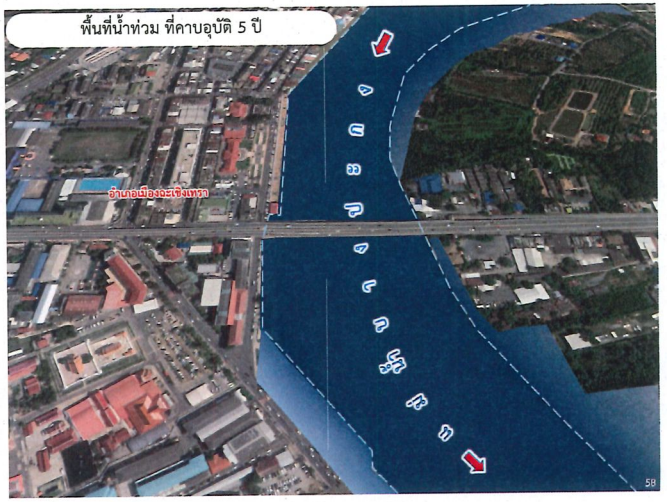

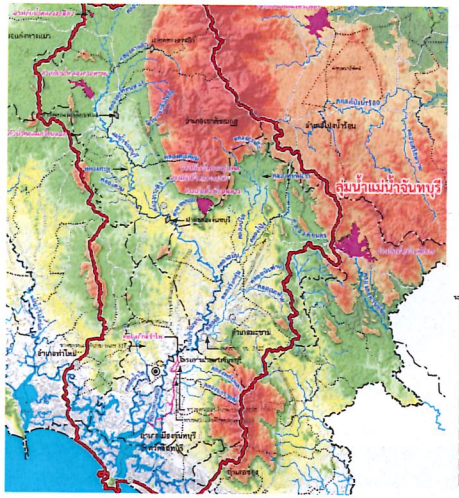

ขนาดกระดาษและจำนวนแผ่นของผังน้ำในลุ่มน้ำ



ลุ่มน้ำบางปะกง แบ่งผังออกเป็น 1 แผ่น ขนาด A0 มาตราส่วน 1:250,000

→ใช้หมายเลขผัง 15-01 จนถึง 15-14

องค์ประกอบของผังน้ำตามแผนหลักการจัดทำผังน้ำ

รายการประกอบผัง

- ขอบเขตของผัง ครอบคลุมพื้นที่ใด มีพื้นที่ไหนที่กันออก
- วัตถุประสงค์ เพื่อเสนอแนะการใช้ประโยชน์ที่ดินที่อยู่ในระบบทางน้ำตามผังน้ำเพื่อไม่ก่อให้เกิดการเบี่ยงเบนทางน้ำหรือกระแสน้ำหรือสิ่งกีดขวางการไหลของน้ำในระบบทางน้ำ อันเป็นอุปสรรคต่อการปฏิบัติตามแผนป้องกันและแก้ไขภาวะน้ำแล้ง และแผนป้องกันและแก้ไขภาวะน้ำท่วม
- ข้อเสนอแนะด้านข้อกำหนด ของแต่ละองค์ประกอบ รวมทั้งบอกขอบเขตเพิ่มในกรณีมองของเขตในแผนผังได้ไม่ชัด

แผนที่ แผนผัง

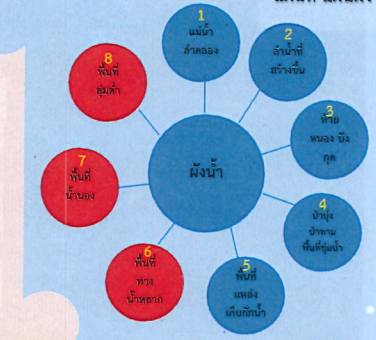

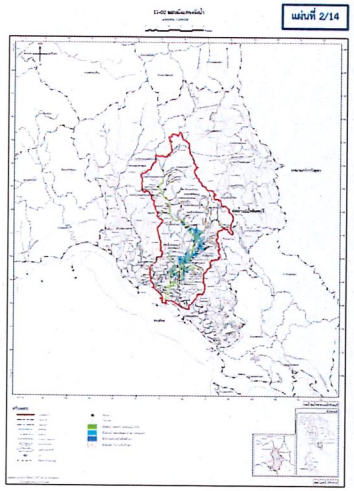

แผ่นที่ 2/14

องค์ประกอบของผังน้ำ

(ค) **พื้นที่น้ำนอง** หมายถึง พื้นที่ที่บริหารจัดการน้ำเข้าออก เพื่อใช้เป็นที่ชะลอน้ำ

(ง) **พื้นที่ลุ่มต่ำ** หมายถึง พื้นที่ที่มีการบริหารจัดการน้ำให้เพาะปลูกก่อนลุ่มน้ำหลากปกติ โดยในช่วงน้ำหลาก พื้นที่ส่วนนี้จะถูกน้ำท่วม

(จ) **พื้นที่ทางน้ำหลาก** หมายถึง ทางน้ำธรรมชาติหรือที่สร้างขึ้นเพื่อรองรับน้ำหลากหรือน้ำขื่นลง และให้น้ำสามารถระบายหรือไหลผ่านได้ พื้นที่ริมตลิ่งที่ออกแบบไว้ให้เป็นทางระบายน้ำท่วม และพื้นที่ราบหรือลาดบริเวณริมทางน้ำ ซึ่งสามารถเกิดน้ำท่วมได้

แผนผังแสดงผังน้ำ ได้จัดทำขึ้นเพื่อแสดงพื้นที่ทางน้ำหลาก พื้นที่น้ำนอง และพื้นที่ลุ่มต่ำ ซึ่งเป็นพื้นที่ที่เกี่ยวข้องกับการระบายน้ำ และการบริหารจัดการน้ำ ที่ควรมีการกำหนดการใช้ที่ดินให้เหมาะสม เพื่อป้องกันการใช้ที่ดินกีดขวางทางน้ำหรือเป็นอุปสรรคต่อการบริหารจัดการน้ำ

ที่มาของข้อมูล

พื้นที่น้ำนอง : กรมชลประทาน และ องค์กรปกครองส่วนท้องถิ่น (ถ้ามี)

พื้นที่ลุ่มต่ำ : กรมชลประทาน

พื้นที่ทางน้ำหลาก : กรมชลประทาน และ การวิเคราะห์ร่วมกับการรับฟังความคิดเห็น โดยพื้นที่ทางน้ำหลากอาจไม่เท่ากับพื้นที่เสี่ยงน้ำท่วม



สำนักงานทรัพยากรน้ำแห่งชาติ (สทนช.) ได้จัดให้มีโครงการจัดทำแผนหลักการจัดทำผังน้ำเพื่อเป็นแนวทางในการจัดทำผังน้ำและรายการประกอบผังน้ำให้สอดคล้องตามพระราชบัญญัติทรัพยากรน้ำ พ.ศ. 2561 และได้เลือก**ลุ่มน้ำแม่น้ำจันทบุรี** ซึ่งอยู่ในลุ่มน้ำชายฝั่งทะเลตะวันออก (รหัสลุ่มน้ำ 17) เป็นตัวอย่างในการจัดทำผังน้ำ ดังแสดงตัวอย่างต่อไปนี้

องค์ประกอบของผังน้ำตามแผนหลักการจัดทำผังน้ำ

รายการประกอบผัง

แผนที่ แผนผัง

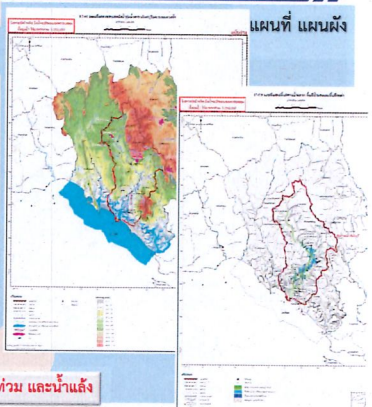

มีทั้งส่วนน้ำท่วม และน้ำแล้ง

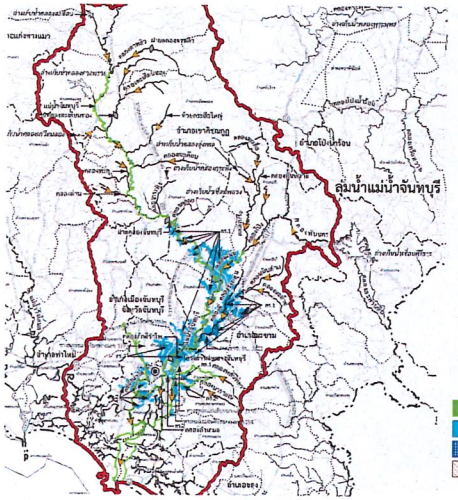

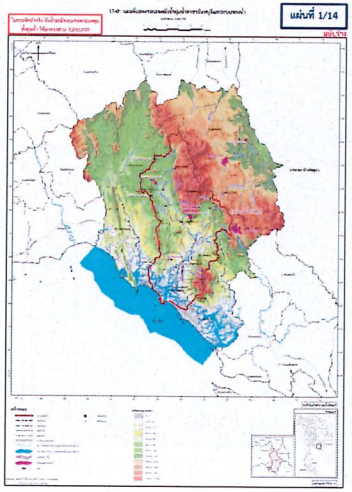

แผ่นที่ 1/14

องค์ประกอบของผังน้ำ

(ก) **แม่น้ำ ลำคลอง** หมายถึง แม่น้ำ ลำคลอง ห้วย รวมถึงลำน้ำธรรมชาติ และลำรางสาธารณะทุกขนาดตาม พรบ.การเดินเรือในน่านน้ำไทย พรบ.ลักษณะปกครองท้องที่ พรบ.ระเบียบบริหารราชการแผ่นดินและประมวลกฎหมายที่ดินตามขอบเขตที่แสดงไว้ตามหนังสือแสดงสิทธิในที่ดิน

(ข) **ลำน้ำที่สร้างขึ้น** หมายถึง คลองชลประทานและระบบคลองของหน่วยงานราชการที่ใช้ในการส่งน้ำ ระบายน้ำ ผ่านพื้นที่สาธารณะ เช่น คลองประปา คลองผันน้ำ (ไม่รวมคลองในพื้นที่จำกัด เช่น ร่องน้ำในแปลงเกษตรหรือคลองของทางราชการ)

(ค) **ห้วย หนอง บึง กุด** รวมทั้งแหล่งน้ำธรรมชาติต่างๆ หมายถึง ห้วย หนอง บึง กุด ทะเลสาบ และแหล่งน้ำธรรมชาติทุกประเภทตาม พรบ.การเดินเรือในน่านน้ำไทย พรบ.ลักษณะการปกครองท้องที่ พรบ.ระเบียบบริหารราชการแผ่นดิน และประมวลกฎหมายที่ดิน ตามขอบเขตที่แสดงไว้ ตามหนังสือแสดงสิทธิในที่ดิน

(ง) **พื้นที่แหล่งกักเก็บน้ำ** หมายถึง อ่างเก็บน้ำและแหล่งน้ำต่างๆ ที่สร้างขึ้น

การใช้ที่ดินขององค์ประกอบตามหัวข้อ (ก) ถึง (ง) ให้ใช้ประโยชน์ตามวัตถุประสงค์ขององค์ประกอบนั้นๆ ตามที่กฎหมาย กฎ ระเบียบข้อกำหนด หรือประกาศที่เกี่ยวข้องกำหนดไว้

ที่มาของข้อมูล คือ หน่วยงานที่เกี่ยวข้อง ตามกฎหมายที่อ้างถึง

องค์ประกอบของผังน้ำตามแผนหลักการจัดทำผังน้ำ

รายการประกอบผัง

หมวด ๑
วัตถุประสงค์ในการวางและจัดทำผังน้ำ

หมวด ๒
แผนผังและข้อกำหนด

ส่วนที่ ๑ แผนที่แสดงขอบเขตผังน้ำและระบบทางน้ำ
ส่วนที่ ๒ แผนผังแสดงผังน้ำ
ส่วนที่ ๓ แผนที่แสดงพื้นที่ป่าและพื้นที่ชุ่มน้ำ
ส่วนที่ ๔ แผนที่แสดงขอบเขตผังน้ำ และระบบทางน้ำ
ส่วนที่ ๕ แผนที่แสดงความจุลำน้ำและพื้นที่น้ำท่วมที่คาบอุบัติต่างๆ
ส่วนที่ ๖ แผนที่แสดงพื้นที่น้ำท่วมที่คาบอุบัติ ๒ ๕ ๑๐ ๒๕ ๕๐ และ ๑๐๐ ปี
ส่วนที่ ๗ ผังระบบระบายน้ำ

แผนที่ แผนผัง

1) แผนที่แสดงขอบเขตผังลุ่มน้ำ.....และระบบทางน้ำ
2) แผนผังแสดงผังน้ำ
3) แผนที่แสดงพื้นที่ป่าและพื้นที่ชุ่มน้ำ
4) แผนที่แสดงความจุลำน้ำ และพื้นที่เสี่ยงภัยน้ำท่วม
5) แผนที่แสดงพื้นที่น้ำท่วมที่คาบอุบัติ 2 ปี
6) แผนที่แสดงพื้นที่น้ำท่วมที่คาบอุบัติ 5 ปี
7) แผนที่แสดงพื้นที่น้ำท่วมที่คาบอุบัติ 10 ปี
8) แผนที่แสดงพื้นที่น้ำท่วมที่คาบอุบัติ 25 ปี
9) แผนที่แสดงพื้นที่น้ำท่วมที่คาบอุบัติ 50 ปี
10) แผนที่แสดงพื้นที่น้ำท่วมที่คาบอุบัติ 100 ปี
11) ผังระบบระบายน้ำ (ในรูปแบบของไดอะแกรม)
12) แผนที่แสดงข้อมูลพื้นที่เสี่ยงขาดแคลนน้ำอุปโภคบริโภคและอุตสาหกรรมในช่วงฤดูแล้ง
13) แผนที่แสดงข้อมูลพื้นที่เสี่ยงขาดแคลนน้ำเพื่อการเกษตรนอกเขตชลประทานในช่วงฤดูแล้ง
14) แผนผังแสดงข้อมูลการบริหารจัดการน้ำช่วงฤดูแล้ง

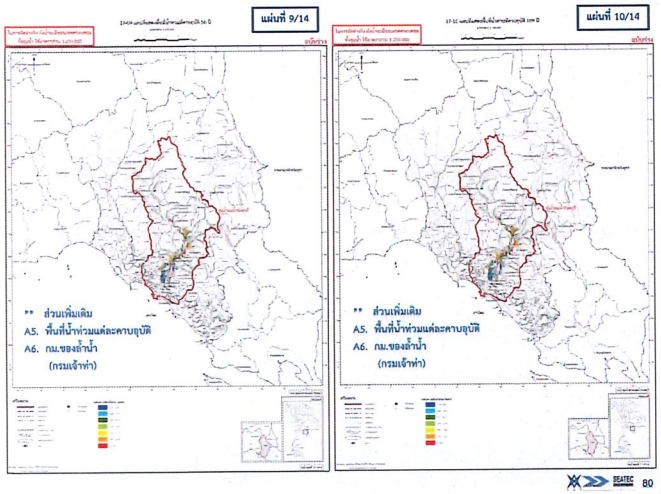

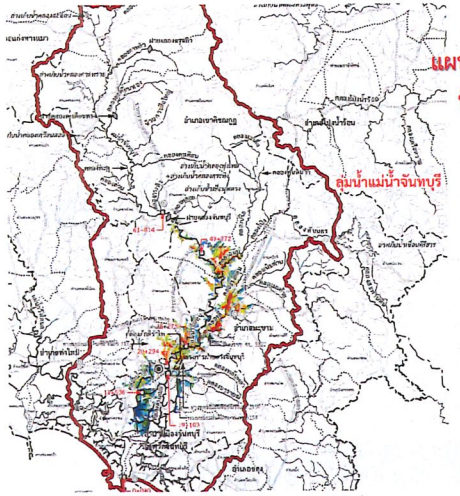

10/14
แผนที่แสดงพื้นที่น้ำท่วม ที่คาบอุบัติ 100 ปี

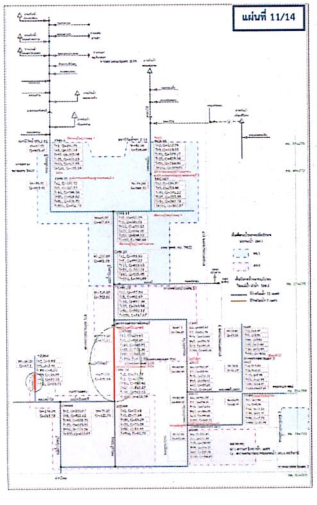

11/14
ผังระบบระบายน้ำ

6. พื้นที่ทางน้ำหลาก
7. พื้นที่น้ำนอง
8. พื้นที่ลุ่มต่ำ

** ส่วนเพิ่มเติม
A2. ความจุลำน้ำ
A6. กม.ของลำน้ำ (กรมเจ้าท่า)
A7. อัตราการไหลที่คาบอุบัติต่างๆ

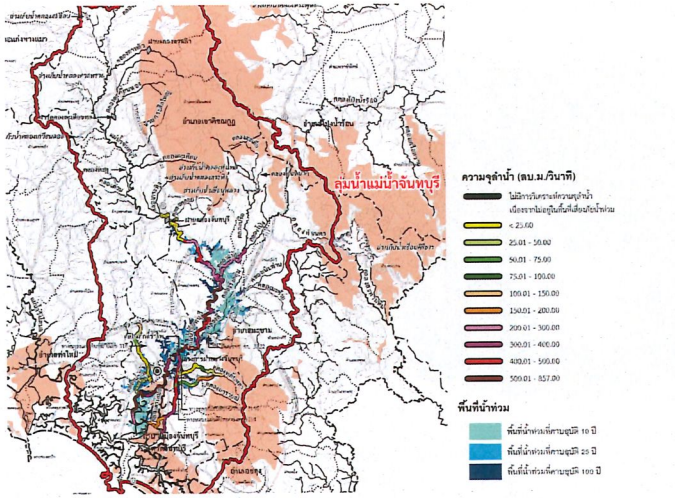

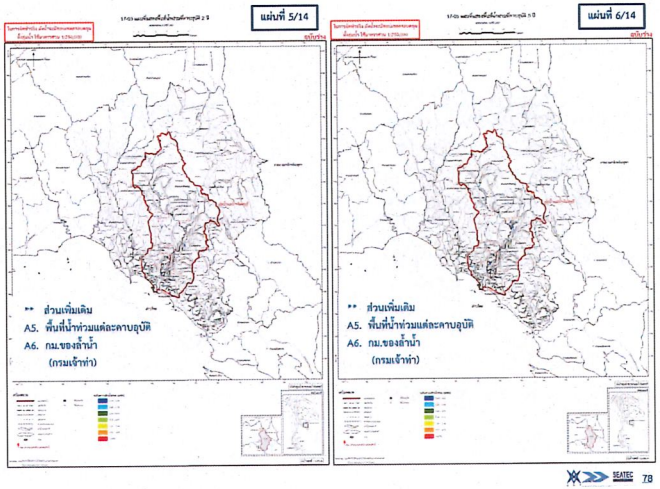

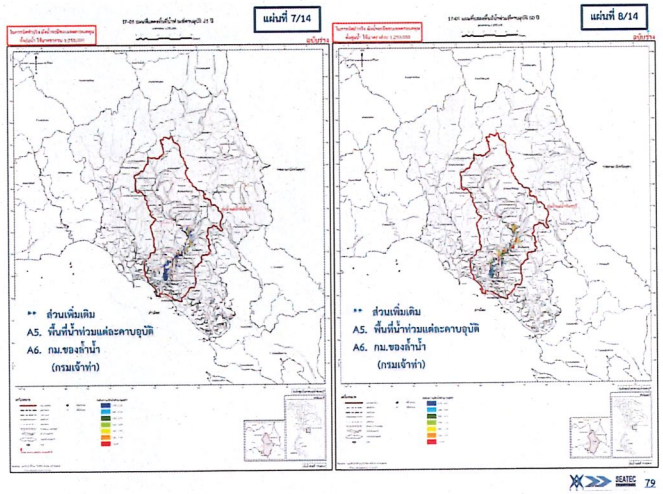

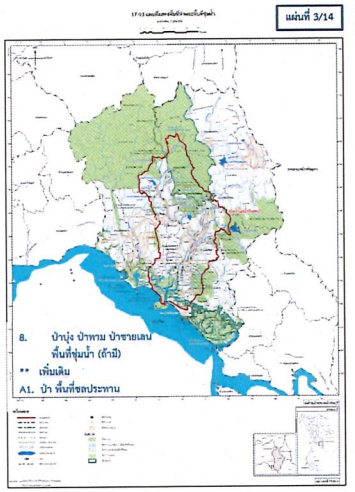

องค์ประกอบของผังน้ำ

(๔) **บำนุ่ง บำพาม พื้นที่ชุ่มน้ำ บำชายเลน** หมายถึง พื้นที่บำนุ่ง บำพาม บำพรุ บำชายเลน ตามข้อมูลของกรมป่าไม้ รหัส 115 116 และ 117 และพื้นที่ชุ่มน้ำ ตามข้อมูลของสำนักงานนโยบายและแผนสิ่งแวดล้อม

การใช้ที่ดิน ให้ใช้ประโยชน์ตามวัตถุประสงค์ขององค์ประกอบนั้นๆ ตามที่กฎหมาย กฎ ระเบียบ ข้อกำหนด หรือประกาศที่เกี่ยวข้องกำหนดไว้

ที่มาของข้อมูล คือ หน่วยงานที่เกี่ยวข้อง ตามกฎหมายที่อ้างถึง

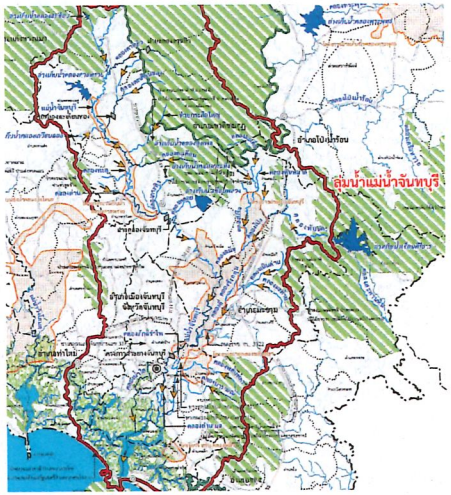

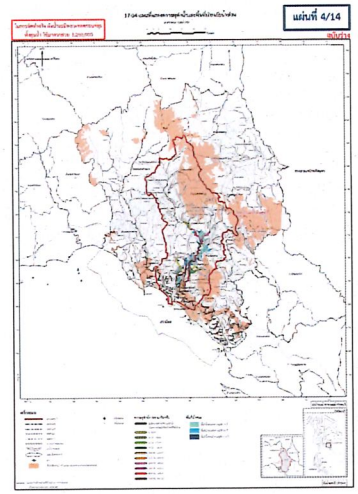

4/14
แผนที่แสดงความจุลำน้ำ และพื้นที่เสี่ยงภัยน้ำท่วม

** ส่วนเพิ่มเติม
A2. ความจุลำน้ำ
A3. พื้นที่เสี่ยงภัยน้ำท่วม แบบรวมหลายคาบอุบัติ
A4. พื้นที่เสี่ยงภัยน้ำป่าไหลหลาก ดินถล่ม (กรมทรัพยากรธรณี)



ประโยชน์จากการจัดทำผังน้ำ

ประโยชน์จากการจัดทำผังน้ำ

1. หน่วยงานที่เกี่ยวข้อง สามารถใช้ผังน้ำ ในการวางแผน พัฒนา บริหารจัดการ บำรุงรักษา ฟื้นฟู และอนุรักษ์ทรัพยากรน้ำให้เกิดประโยชน์ต่อส่วนรวมอย่างสมดุลและยั่งยืน

2. หน่วยงานที่เกี่ยวข้อง สามารถใช้เป็นฐานข้อมูลในการพิจารณาการใช้ประโยชน์ที่ดินที่อยู่ในระบบทางน้ำ และกำหนดนโยบายในการแก้ไขปัญหา น้ำท่วม น้ำแล้ง ต่อไป

3. หน่วยงานที่เกี่ยวข้อง สามารถใช้เป็นข้อมูลในการวางแผนและกำหนดนโยบาย ในการฟื้นฟู เยียวยา ผู้ประสบภัย จากน้ำท่วมและภัยแล้ง

4. เมื่อหน่วยงานที่เกี่ยวข้องได้พิจารณากำหนดนโยบาย และแผนงานในการบริหารจัดการ บำรุงรักษา และอนุรักษ์ทรัพยากรน้ำแล้ว ประชาชนทั่วไปจะได้รับทราบ และใช้เป็นข้อมูลในการใช้ประโยชน์ที่ดินของตนเองต่อไป



การรับฟังความคิดเห็น

(1) **ระดับลุ่มน้ำ** ดำเนินการจัดประชุมจำนวน 2 ครั้ง ดังนี้

- การประชุมปฐมนิเทศ เป็นการประชาสัมพันธ์โครงการและรับฟังข้อมูลเกี่ยวกับการจัดทำผังน้ำจากผู้เกี่ยวข้องจัดในช่วงเริ่มโครงการ
- การประชุมปัจฉิมนิเทศ เป็นการนำเสนอร่างผังน้ำที่มีการปรับแก้จากการประชุมระดับกลุ่มจังหวัด/หรือจังหวัด,เพื่อจัดทำเป็นผังน้ำระดับลุ่มน้ำฉบับสมบูรณ์

(2) **ระดับกลุ่มจังหวัดหรือจังหวัด** ดำเนินการจัดประชุมจำนวน 2 ครั้ง ดังนี้

- การประชุมครั้งที่ 1 เป็นการประชาสัมพันธ์โครงการและรับฟังข้อมูลเกี่ยวกับการจัดทำผังน้ำจากผู้เกี่ยวข้องจัดในช่วงเริ่มโครงการ
- การประชุมครั้งที่ 2 เป็นการนำเสนอร่างผังน้ำและรายการประกอบผัง และรับฟังความคิดเห็นเกี่ยวกับร่างผังและรายการประกอบผัง

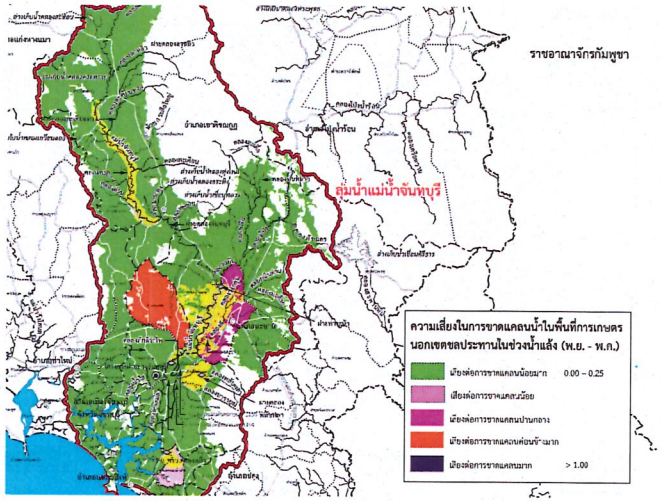

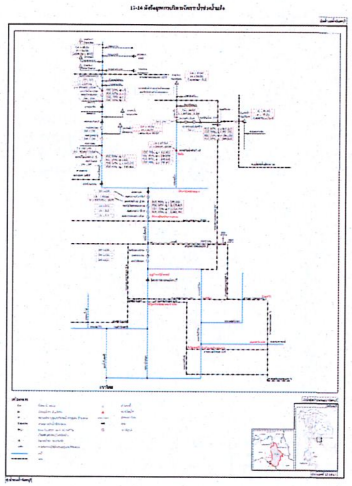

14/14
แผนผังแสดงข้อมูลการบริหารจัดการน้ำช่วงน้ำแล้ง

** ส่วนเพิ่มเติม

- พื้นที่รับน้ำของอ่างเก็บน้ำ หรือ สถานีวัดน้ำ
- ความจุอ่างเก็บน้ำ
- ปริมาณน้ำท่าฤดูฝน-ฤดูแล้งของสถานีวัดน้ำ
- อัตราการไหลที่ Flow Duration Curve 60 - 90%ของสถานีวัดน้ำ
- ความต้องการน้ำช่วงฤดูแล้งของจุดใช้น้ำสำคัญ เช่น สถานีสูบน้ำประปา

ฐานข้อมูลผังน้ำสารสนเทศภูมิศาสตร์ (GIS) และสาระสนเทศเพื่อการจัดการ (MIS)



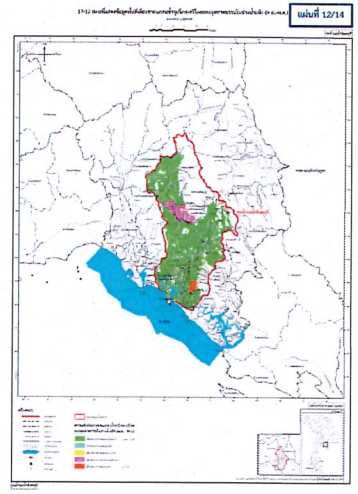

12/14
แผนที่แสดงข้อมูลพื้นที่เสี่ยงขาดแคลนน้ำอุปโภค-บริโภคและอุตสาหกรรม

** ส่วนเพิ่มเติม
ความต้องการน้ำอุปโภค-บริโภค และอุตสาหกรรม เทียบกับความจุของแหล่งน้ำ

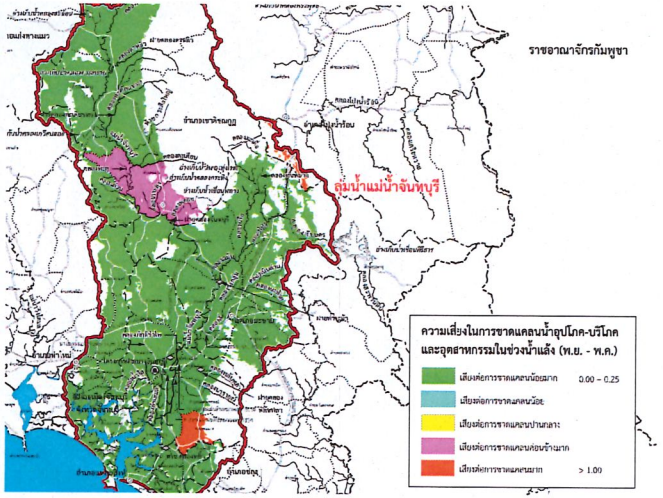

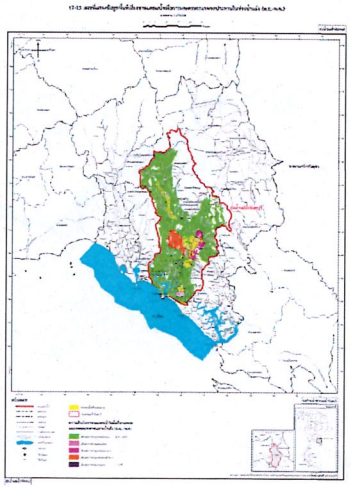

13/14
แผนที่แสดงข้อมูลพื้นที่เสี่ยงขาดแคลนน้ำเพื่อการเกษตร

** ส่วนเพิ่มเติม
ความต้องการน้ำเพื่อการเกษตร เทียบกับความจุของแหล่งน้ำ

แผนการจัดประชุมรับฟังความคิดเห็น

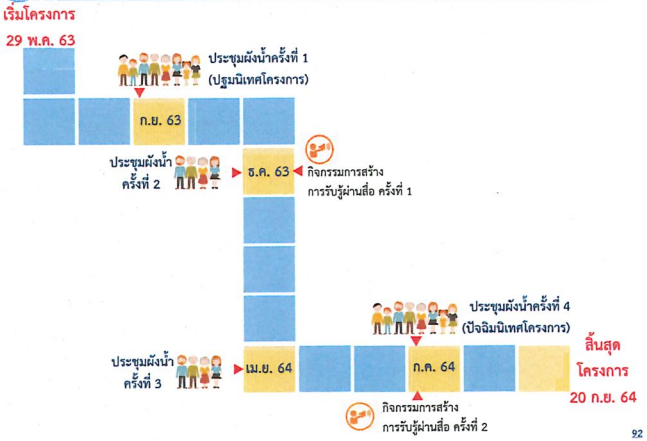

ติดต่อสอบถามข้อมูลเพิ่มเติม

สำนักงานทรัพยากรน้ำแห่งชาติ
อาคารจุฑามาศ เลขที่ 89/168-170 ถนนวิภาวดีรังสิต
แขวงตลาดบางเขน เขตหลักสี่ กรุงเทพฯ 10210
โทร : 0-2554-1800 โทรสาร 0-2521-9140
Email : onwr@onwr.go.th

เอกสาร
ประกอบการประชุม

เว็บไซต์โครงการ

ผู้ประสานงานโครงการ
ศรินประภา ดาวรี่ (ส้ม)
โทรศัพท์ 0-2934-3233-47 ต่อ 114
โทรสาร 0-2934-3248
โทร. 0-8967-05750

จบการนำเสนอ
ขอบคุณครับ

ภาคผนวก ฉ.9

เอกสารสื่อประชาสัมพันธ์และชุดนิทรรศการ ประกอบการประชุมผังน้ำครั้งที่ 2

บอร์ดนิทรรศการ ประกอบการประชุมผังน้ำครั้งที่ 2

จากอดีตจนถึงปัจจุบัน ลุ่มน้ำบางปะกงประสบปัญหาอุทกภัย ภัยแล้ง คุณภาพน้ำเสื่อมโทรม และการรุกล้ำของน้ำเค็มอันเนื่องจากปัจจัยหลายอย่าง ได้แก่ สภาพภูมิอากาศที่เปลี่ยนแปลงไป แหล่งกักเก็บน้ำในพื้นที่ไม่เพียงพอไม่สามารถพัฒนาแหล่งน้ำเพิ่มเติมได้ตามแผนงาน การเจริญเติบโตของชุมชนทำให้บางส่วนมีการรุกล้ำพื้นที่ต้นน้ำลำธาร และแหล่งน้ำสาธารณะ ตลอดจนความสามารถในการระบายน้ำของลำน้ำมีจำกัด รวมถึงการตื้นเขินเนื่องจากการตกตะกอนที่ท้ายน้ำ



ปัญหาอุทกภัย ปัญหาภัยแล้ง ปัญหาคุณภาพน้ำเสื่อมโทรมและน้ำเค็มรุกล้ำ

สำนักงานทรัพยากรน้ำแห่งชาติ (สทนช.) จึงมีการจัดทำผังน้ำ กล่าวคือ การจัดการระบบเส้นทางน้ำ เพื่อกำหนดขอบเขตเส้นทางน้ำ อนุรักษ์ลำน้ำ และแจ้งให้ประชาชนทราบถึงพื้นที่เสี่ยงเกิดอุทกภัยระดับต่าง ๆ และการใช้ประโยชน์ที่ดินในระบบทางน้ำเพื่อไม่ให้เกิดอันตรายและความเสียหายต่อชีวิตและทรัพย์สิน รวมถึงการไม่ก่อให้เกิดการเบี่ยงเบนทางน้ำ หรือสิ่งปลูกสร้างหรือโครงสร้างพื้นฐานที่ก่อสร้างในทางน้ำ อันเป็นอุปสรรคต่อการปฏิบัติตามแผนป้องกันและแก้ไขภาวะน้ำแล้งและแผนป้องกันและแก้ไขภาวะน้ำท่วม

ทั้งนี้ การจัดทำผังน้ำดังกล่าว เป็นการดำเนินการตามพระราชบัญญัติทรัพยากรน้ำ พ.ศ. 2561 ที่ได้บัญญัติไว้ให้ สทนช. จัดทำผังน้ำและจากการประกอบผังน้ำเสนอคณะกรรมการทรัพยากรน้ำแห่งชาติ (กนช.) เพื่อพิจารณาต่อไป



ในพระราชบัญญัติทรัพยากรน้ำ พ.ศ. 2561

มาตรา 4 ในพระราชบัญญัตินี้ "ผังน้ำ" หมายความว่า แผนที่หรือแผนผังแสดงระบบทางน้ำที่มีน้ำไหลผ่าน ซึ่งเชื่อมโยงกันตั้งแต่ต้นน้ำจนถึงทางออกสู่พื้นที่แหล่งน้ำทะเล หรือทางออกทางน้ำระหว่างประเทศ ซึ่งระบบทางน้ำดังกล่าวครอบคลุม ทั้งแม่น้ำ ลำคลอง ห้วย หนอง บึง กุด บ่าบุ่ง บ่าทาม พื้นที่ชุ่มน้ำ พื้นที่แหล่งกักเก็บน้ำ พื้นที่ทางน้ำหลาก พื้นที่น้ำนอง พื้นที่ลุ่มต่ำ ทางน้ำหรือพื้นที่อื่นใดที่มีลักษณะทำนองเดียวกันไม่ว่าจะเกิดขึ้นตามธรรมชาติหรือมนุษย์สร้างขึ้น โดยทางน้ำดังกล่าวอาจมีน้ำไหลผ่านตลอดทั้งปี หรือบางช่วงเวลาก็ได้

พระราชบัญญัติมาตราอื่นๆ ที่เกี่ยวข้อง ได้แก่ มาตรา 17 (5) : หน้าที่และอำนาจของ กนช. มาตรา 23 (3) : หน้าที่และอำนาจของ สทนช. และมาตรา 56 การใช้ประโยชน์ที่ดินที่อยู่ในระบบทางน้ำตามผังน้ำ

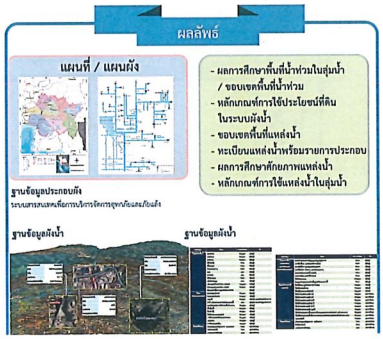

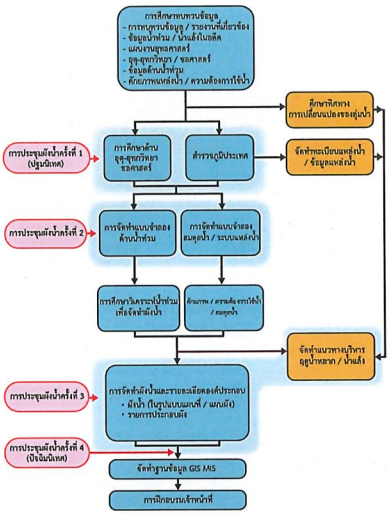

ระยะเวลาดำเนินการ

ระหว่างวันที่ 29 พฤษภาคม พ.ศ. 2563 ถึงวันที่ 20 กันยายน พ.ศ. 2564
รวมระยะเวลา 480 วัน

1) เพื่อจัดทำผังน้ำลุ่มน้ำบางปะกง ตามพระราชบัญญัติทรัพยากรน้ำ พ.ศ. 2561
2) เพื่อให้มีข้อมูลผังน้ำลุ่มน้ำบางปะกง ประกอบเป็นข้อมูลในการพิจารณาการใช้ประโยชน์ที่ดินที่อยู่ในระบบทางน้ำตามที่กำหนดในผังน้ำให้เป็นไปตามมาตรา 56 ของพระราชบัญญัติทรัพยากรน้ำ พ.ศ. 2561
3) เพื่อจัดทำแผนปรับปรุง ฟื้นฟูทางน้ำและแหล่งน้ำธรรมชาติที่เชื่อมโยงกับทางน้ำสายหลักในลำน้ำของลุ่มน้ำบางปะกง รวมทั้งเสนอแนะขนาดของอาคารบังคับน้ำหรือสิ่งก่อสร้างที่อยู่ในลำน้ำ
4) เพื่อจัดทำแนวทางการบริหารจัดการน้ำในลุ่มน้ำบางปะกงทั้งลุ่มน้ำหลากและลุ่มแล้ง
5) เพื่อใช้เป็นมาตรฐานให้หน่วยงานที่เกี่ยวข้องได้ใช้ข้อมูลผังน้ำที่สอดคล้องเชื่อมโยงกัน

วัตถุประสงค์ของการศึกษา

1) เพื่อกำหนดหลักเกณฑ์ การวิเคราะห์ และการจัดทำผังน้ำลุ่มน้ำบางปะกงตามพระราชบัญญัติทรัพยากรน้ำ พ.ศ. 2561
2) เพื่อจัดทำข้อเสนอแนะการใช้ประโยชน์ที่ดินที่อยู่ในระบบทางน้ำตามผังน้ำ
3) เพื่อใช้ข้อมูลผังน้ำประกอบการสนับสนุนแผนป้องกันและแก้ไขภาวะน้ำแล้ง แผนป้องกันและแก้ไขภาวะน้ำท่วม รวมถึงการจัดสรร การใช้ การพัฒนา การบริหารจัดการ การบำรุงรักษาการฟื้นฟู และการอนุรักษ์ทรัพยากรน้ำในเขตลุ่มน้ำ
4) เพื่อจัดทำระบบฐานข้อมูลและระบบสารสนเทศที่เกี่ยวข้องกับผังน้ำให้ทุกภาคส่วนสามารถเข้าถึงและใช้ประโยชน์ร่วมกันได้

ประโยชน์จากการจัดทำผังน้ำ

1) หน่วยงานที่เกี่ยวข้อง สามารถใช้ผังน้ำ ในการวางแผน พัฒนา บริหารจัดการ บำรุงรักษาฟื้นฟู และอนุรักษ์ทรัพยากรน้ำให้เกิดประโยชน์ต่อส่วนรวมอย่างสมดุลและยั่งยืน
2) หน่วยงานที่เกี่ยวข้องสามารถใช้เป็นฐานข้อมูลในการพิจารณาการใช้ประโยชน์ที่ดิน ที่อยู่ในระบบทางน้ำ และกำหนดนโยบายในการแก้ไขปัญหา น้ำท่วม น้ำแล้ง ต่อไป
3) หน่วยงานที่เกี่ยวข้องสามารถใช้เป็นข้อมูลในการวางแผนและกำหนดนโยบายในการฟื้นฟูเยียวยา ผู้ประสบภัย จากน้ำท่วมและภัยแล้ง
4) เมื่อหน่วยงานที่เกี่ยวข้องได้พิจารณากำหนดนโยบายและแผนงานในการบริหารจัดการบำรุงรักษา และอนุรักษ์ทรัพยากรน้ำแล้ว ประชาชนทั่วไปจะได้รับทราบและใช้เป็นข้อมูลในการใช้ประโยชน์ที่ดินของตนเองต่อไป

และอาคารบังคับน้ำในลุ่มน้ำบางปะกง

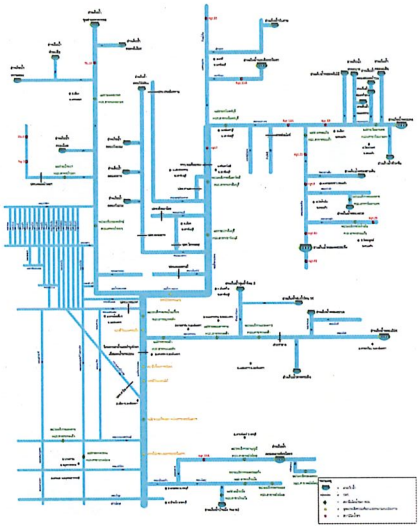

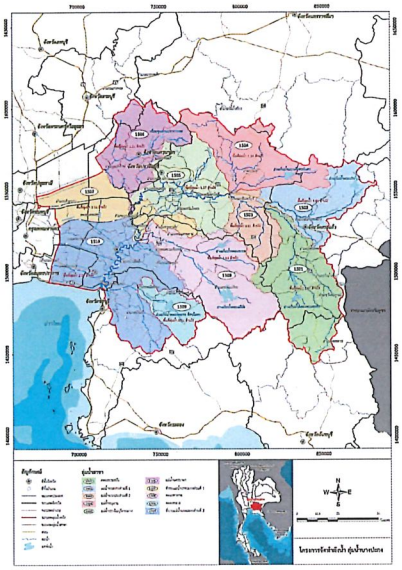

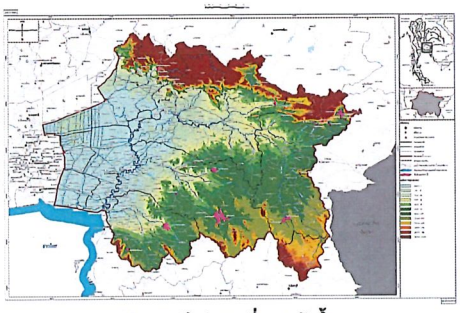

15-02 (ร่าง) แผนที่แสดงผังน้ำ

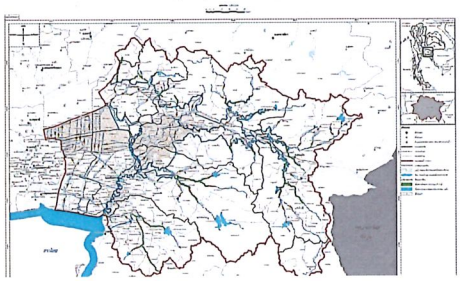

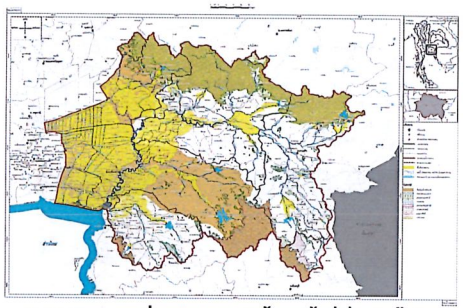

15-04 (ร่าง) แผนที่แสดงความจุลำน้ำและพื้นที่เสี่ยงภัยน้ำท่วม

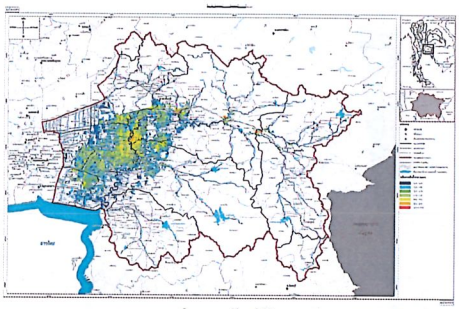

15-06 (ร่าง) แผนที่แสดงพื้นที่น้ำท่วมคาบอุบัติ 5 ปี

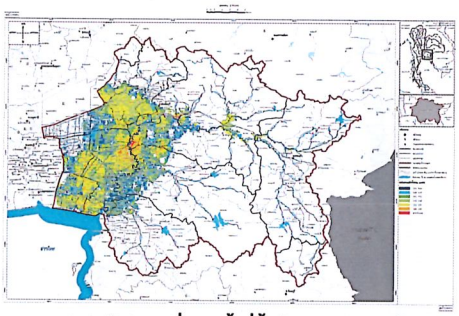

15-08 (ร่าง) แผนที่แสดงพื้นที่น้ำท่วมคาบอุบัติ 25 ปี

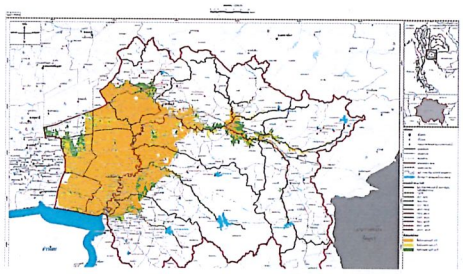

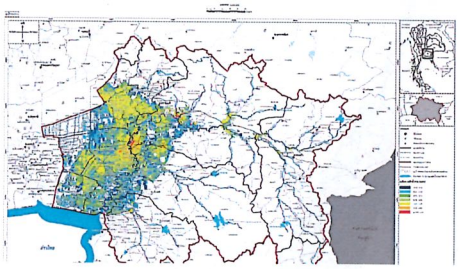

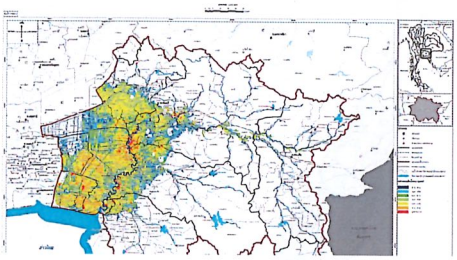

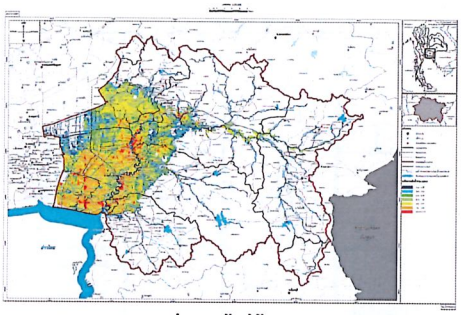

15-10 (ร่าง) แผนที่แสดงพื้นที่น้ำท่วมคาบอุบัติ 100 ปี

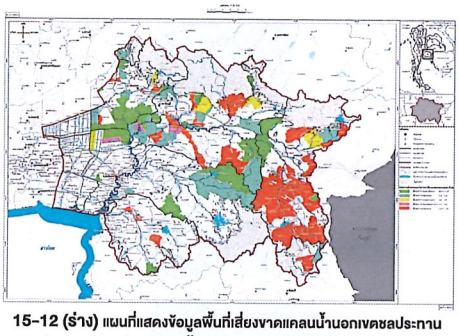

15-12 (ร่าง) แผนที่แสดงข้อมูลพื้นที่เสี่ยงขาดแคลนน้ำนอกเขตชลประทาน ในช่วงน้ำแล้ง (พ.ย. – เม.ย.)

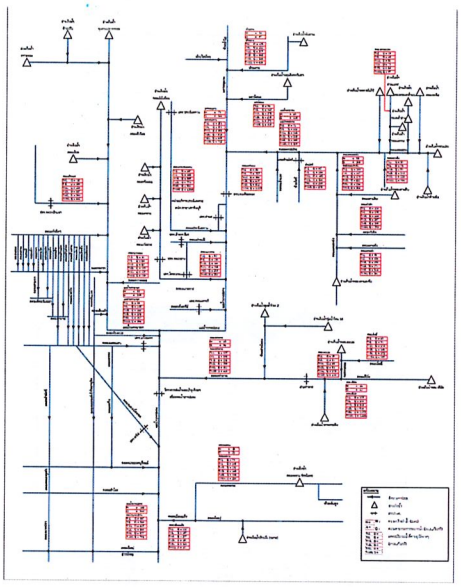

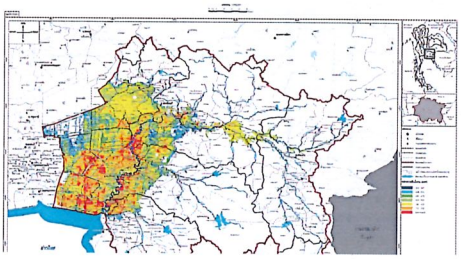

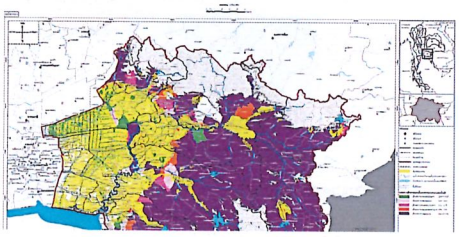

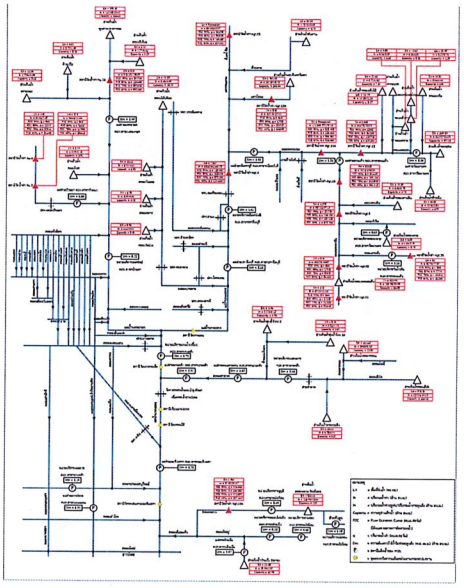

วีดีทัศน์ (การประชุมผังน้ำครั้งที่ 2)



เอกสารประกอบการประชุม ผังน้ำครั้งที่ 2


โครงการจัดทำผังน้ำ ลุ่มน้ำบางปะกง
เอกสารประกอบการจัดประชุมผังน้ำ ครั้งที่ 2
(ประชุมระดับกลุ่มจังหวัดหรือจังหวัด)
SEATEC
มกราคม 2564

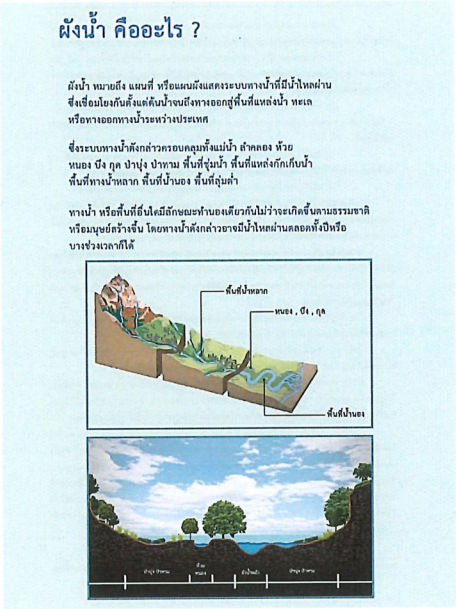
ผังน้ำ คืออะไร ?
ผังน้ำ หมายถึง แผนที่ หรือแผนผังแสดงระบบทางน้ำที่มีน้ำไหลผ่าน ซึ่งเชื่อมโยงกันตั้งแต่ต้นน้ำจนถึงทางออกสู่พื้นที่แหล่งน้ำ ทะเล หรือทางออกทางน้ำระหว่างประเทศ
ซึ่งระบบทางน้ำดังกล่าวครอบคลุมทั้งแม่น้ำ ลำคลอง ห้วย หนอง บึง กุด ป่าบุ่ง ป่าทาม พื้นที่ชุ่มน้ำ พื้นที่แหล่งกักเก็บน้ำ พื้นที่ทางน้ำหลาก พื้นที่น้ำนอง พื้นที่ลุ่มต่ำ
ทางน้ำ หรือพื้นที่อื่นใดมีลักษณะทำนองเดียวกันไม่ว่าจะเกิดขึ้นตามธรรมชาติ หรือมนุษย์สร้างขึ้น โดยทางน้ำดังกล่าวอาจมีน้ำไหลผ่านตลอดทั้งปีหรือบางช่วงเวลาก็ได้

เอกสารประกอบการจัดประชุมผังน้ำครั้งที่ 2
(ประชุมระดับกลุ่มจังหวัดหรือจังหวัด)
โครงการจัดทำผังน้ำ ลุ่มน้ำบางปะกง

สารบัญ

		หน้า
สารบัญ		ก
สารบัญตาราง		ข
สารบัญรูป		ข
1	บทนำ	1
2	วัตถุประสงค์ของการจัดประชุมผังน้ำ ครั้งที่ 2 (กลุ่มย่อย 1)	1
3	ประโยชน์ที่คาดว่าจะได้รับจากการจัดประชุมผังน้ำครั้งที่ 2 (กลุ่มย่อยที่ 1)	2
4	พื้นที่เป้าหมายและกลุ่มเป้าหมาย	2
5	ความเป็นมาของโครงการ	2
6	วัตถุประสงค์ของการศึกษา	6
7	ขอบเขตของพื้นที่ศึกษา	6
8	แนวทางการศึกษา	8
9	ข้อมูลพื้นฐานของพื้นที่ลุ่มน้ำบางปะกง	9
	9.1 สภาพภูมิประเทศ	9
	9.2 สภาพลุ่มน้ำและการแบ่งลุ่มน้ำสาขา	11
10	การจัดทำผังน้ำและรายการประกอบผัง	14
	10.1 องค์ประกอบที่จะแสดงในผังน้ำ	14
	10.2 การจัดทำแผนที่ผังน้ำ	14
	10.3 รายการประกอบผัง	30
11	ประโยชน์จากการจัดทำผังน้ำ	30
12	แผนงานการจัดประชุมรับฟังความคิดเห็น	31
13	ติดต่อสอบถามข้อมูลเพิ่มเติม	32

สารบัญตาราง

ตารางที่		หน้า
1	รายละเอียดลุ่มน้ำสาขาในลุ่มน้ำบางปะกง	12

สารบัญรูป

รูปที่		
1	ขอบเขตลุ่มน้ำบางปะกง	7
2	กรอบแนวทางการศึกษาการจัดทำผังน้ำ ลุ่มน้ำบางปะกง	8
3	สภาพภูมิประเทศลุ่มน้ำบางปะกง	10
4	ขอบเขตลุ่มน้ำสาขาในลุ่มน้ำบางปะกง	13
5	แผนที่แสดงขอบเขตลุ่มน้ำและระบบทางน้ำ	16
6	แผนผังแสดงผังน้ำ	17
7	แผนที่แสดงพื้นที่ป่าและพื้นที่ชุ่มน้ำ	18
8	แผนที่แสดงความอุดมน้ำและพื้นที่เสี่ยงภัยน้ำท่วม	19
9	แผนที่แสดงพื้นที่น้ำท่วมคาบอุบัติ 2 ปี	20
10	แผนที่แสดงพื้นที่ น้ำท่วมที่คาบอุบัติ 5 ปี	21
11	แผนที่แสดงพื้นที่ น้ำท่วมที่คาบอุบัติ 10 ปี	22
12	แผนที่แสดงพื้นที่ น้ำท่วมที่คาบอุบัติ 25 ปี	23
13	แผนที่แสดงพื้นที่ น้ำท่วมที่คาบอุบัติ 50 ปี	24
14	แผนที่แสดงพื้นที่ น้ำท่วมที่คาบอุบัติ 100 ปี	25
15	แผงระบบระบายน้ำ (ในรูปแบบของไดอะแกรม)	26
16	แผนที่แสดงข้อมูล พื้นที่เสี่ยงขาดแคลนน้ำ อุปโภค-บริโภคและอุตสาหกรรมในช่วงน้ำแล้ง (พ.ย.-ท.ค.)	27
17	แผนที่แสดงข้อมูล พื้นที่เสี่ยงขาดแคลนน้ำเพื่อ การเกษตรนอกเขตชลประทานในช่วงน้ำแล้ง (พ.ย.-ท.ค.)	28
18	ผังข้อมูลการบริหารจัดการน้ำช่วงน้ำแล้ง (ในรูปแบบของไดอะแกรม)	29
19	แผนการดำเนินงานด้านการมีส่วนร่วมของประชาชน	31

เอกสารประกอบการจัดประชุมผังน้ำครั้งที่ 2
(ประชุมระดับกลุ่มจังหวัดหรือจังหวัด)
โครงการจัดทำผังน้ำ ลุ่มน้ำบางปะกง

1. บทนำ

การมีส่วนร่วมในการบริหารทรัพยากรน้ำ ตามเจตนารมณ์แห่งพระราชบัญญัติทรัพยากรน้ำ พ.ศ. 2561 มุ่งมั่นให้เกิดการบูรณาการเกี่ยวกับการจัดสรร การใช้ การพัฒนา การบริหารจัดการ การบำรุงรักษา การฟื้นฟู การอนุรักษ์ทรัพยากรน้ำ และสิทธิในน้ำ เพื่อให้ทุกหน่วยงานที่เกี่ยวข้อง สามารถบริหารทรัพยากรน้ำให้มีความประสานสอดคล้องกันในทุกมิติอย่างสมดุลและยั่งยืน รวมทั้ง วางหลักเกณฑ์ในการทำประกันสิทธิขั้นพื้นฐานของประชาชนในการเข้าถึงทรัพยากรน้ำสาธารณะ ตลอดจนจัดให้มีองค์กรบริหารจัดการทรัพยากรน้ำทั้งในระดับชาติ ระดับลุ่มน้ำ และระดับองค์กรผู้ใช้น้ำ ซึ่งสะท้อนการมีส่วนร่วมของประชาชน เพื่อร่วมกันบริหารทรัพยากรน้ำอย่างมีประสิทธิภาพ และประสิทธิผล

"การมีส่วนร่วมของประชาชน" เป็นการที่ประชาชนเข้าไปร่วมกิจกรรมอย่างใด อย่างหนึ่งเพื่อผลประโยชน์ของประชาชนโดยส่วนรวมอย่างแท้จริง ทั้งนี้ ต้องอยู่บนพื้นฐานของการ ที่ประชาชนจะต้องมีอิสระในการคิด มีความรู้ความสามารถในการกระทำและมีความเต็มใจที่จะเข้าร่วม กิจกรรมนั้น ๆ โดยที่การมีส่วนร่วมของประชาชนจะต้องมีลักษณะการเข้าร่วมอย่างครบวงจร ตั้งแต่ต้นจนถึงที่สุด กล่าวคือ เริ่มตั้งแต่การเกิดจิตสำนึกในตนเองและถือเป็นภาระหน้าที่ของตน ร่วมคิด ร่วมกันวางแผน ร่วมดำเนินการ ร่วมกันติดตาม ประเมินผลร่วมรับผลประโยชน์ (ระเบียบสำนักนายกรัฐมนตรีว่าด้วยการรับฟังความคิดเห็นของประชาชน พ.ศ. 2548)

ดังนั้นการดำเนินงานโครงการด้านประชาสัมพันธ์และการมีส่วนร่วมของประชาชน ในครั้งนี้เป็นการเข้าปรึกษาหารือ การให้ผู้มีส่วนได้เสียเข้ามามีบทบาทในการพิจารณาข้อมูลในระดับพื้นที่ และสร้างความร่วมมือด้วยกัน ซึ่งได้จัดประชุมผังน้ำครั้งที่ 2 (ประชุมระดับกลุ่มจังหวัดหรือจังหวัด) โครงการจัดทำผังน้ำ ลุ่มน้ำบางปะกง

2. วัตถุประสงค์ของการจัดประชุมผังน้ำ ครั้งที่ 2 (กลุ่มย่อย 1)

2.1 เพื่อชี้แจงข้อมูลรายละเอียดของโครงการให้กลุ่มเป้าหมายที่เกี่ยวข้องรับทราบโดยภาพรวมของโครงการ ได้แก่ ความเป็นมา วัตถุประสงค์ของโครงการ วัตถุประสงค์ของการศึกษา พื้นที่ศึกษา ขอบเขตการศึกษา และแผนการดำเนินงานของโครงการ

2.2 เพื่อนำเสนอ (ร่าง) แผนที่แผนผัง ข้อมูลประกอบผังที่เกี่ยวข้องทั้งด้านน้ำท่วมและภัยแล้ง อาทิ ขอบเขตพื้นที่น้ำท่วมและพื้นที่เสี่ยงภัยแล้ง

2.3 เพื่อรับฟังความคิดเห็นและการมีส่วนร่วมในการจัดทำผังน้ำ

3. ประโยชน์ที่คาดว่าจะได้รับจากการจัดประชุมผังน้ำครั้งที่ 2 (กลุ่มย่อยที่ 1)

3.1 ผู้ที่เกี่ยวข้องในระดับพื้นที่ได้รับทราบข้อมูลข่าวสารการดำเนินการของโครงการอย่างต่อเนื่อง

3.2 ผู้ที่เกี่ยวข้องในระดับพื้นที่ได้ร่วมตรวจสอบข้อมูล แก้ไข และข้อเสนอแนะต่อการดำเนินการจัดทำร่างผังน้ำ

4. พื้นที่เป้าหมายและกลุ่มเป้าหมาย

4.1 พื้นที่เป้าหมาย

พื้นที่เป้าหมายการดำเนินงานการมีส่วนร่วมของประชาชน ของโครงการจัดทำผังน้ำลุ่มน้ำบางปะกง ในการจัดประชุมผังน้ำครั้งที่ 2 (ประชุมระดับกลุ่มจังหวัดหรือจังหวัด) เป็นพื้นที่สองฝั่งที่อยู่ตามแนวเส้นทางน้ำหลัก ตั้งแต่ต้นน้ำ กลางน้ำ และปลายน้ำ

4.2 กลุ่มเป้าหมาย

กลุ่มเป้าหมายที่จะเชิญเข้าร่วมการประชุมผังน้ำครั้งที่ 2 (ประชุมระดับกลุ่มจังหวัดหรือจังหวัด) ประกอบด้วยกำนัน ผู้ใหญ่บ้าน นายกองค์การบริหารส่วนตำบล นายกเทศมนตรี และประชาชนที่อยู่ในพื้นที่สองฝั่งที่อยู่ตามแนวเส้นทางน้ำหลัก

5. ความเป็นมาของโครงการ

ระบบเส้นทางน้ำ มีความสำคัญอย่างยิ่งต่อการดำรงชีวิตของมนุษย์ โดยเป็นเส้นทางการกระจายน้ำไปยังส่วนต่าง ๆ ของพื้นที่เพื่อเป็นต้นทุนสำหรับการอุปโภคบริโภค เกษตรกรรม เป็นแหล่งอาหารแบบพอเพียงตามวิถีธรรมชาติ และแหล่งผลิตพลังงานทดแทน รวมทั้งเป็นเส้นทางการระบายน้ำในกุลน้ำหลากและเส้นทางคมนาคมเพื่อการสัญจรทางน้ำ

ประเทศไทยมีระบบเส้นทางน้ำต่อเนื่องตั้งแต่ต้นน้ำจนถึงปลายน้ำ ซึ่งหมายรวมถึงพื้นที่ลำน้ำ พื้นที่ทางน้ำหลาก และพื้นที่ลุ่มต่ำสองฝั่งลำน้ำ แต่เนื่องจากการเพิ่มขึ้นของประชากรมีการพัฒนาทั้งทางด้านเศรษฐกิจและสังคม ทำให้มีความต้องการใช้พื้นที่เพื่อกิจกรรมต่าง ๆ เพิ่มสูงขึ้น ทั้งการอยู่อาศัยการท่องเที่ยวอุตสาหกรรม และเกษตรกรรม ส่งผลให้เกิดการรุกล้ำพื้นที่ป่าไม้ซึ่งเป็นพื้นที่ต้นน้ำที่มีความสำคัญในการเก็บกักและชะลอปริมาณน้ำหลาก การรุกล้ำพื้นที่ลำน้ำ การใช้ประโยชน์จากพื้นที่ทางน้ำหลากและพื้นที่ลุ่มต่ำสองฝั่งลำน้ำในลักษณะที่ไม่เหมาะสม ตลอดจนการพัฒนาโครงการหรือระบบโครงสร้างพื้นฐานต่าง ๆทั้งของภาครัฐและเอกชนในลักษณะกีดขวางการไหลของน้ำทำให้ระบบเส้นทางน้ำทรุดโทรม ตื้นเขินและขีดความสามารถของทางน้ำลดลงอย่างต่อเนื่อง จนเกิดปัญหาน้ำท่วมและอุทกภัยในช่วงฤดูฝน ส่งผลให้เกิดความเสียหายต่อพื้นที่และทรัพย์สินของประชาชนที่อยู่ในพื้นที่ทางน้ำ

ที่ผ่านมา ลุ่มน้ำบางปะกง ประสบปัญหาน้ำท่วมหลากภัยแล้งรวมถึงน้ำเค็มรุกล้ำ อันเนื่องมาจากปัจจัยหลายอย่างได้แก่ แหล่งเก็บกักน้ำในพื้นที่ไม่เพียงพอ ไม่สามารถพัฒนาแหล่งเก็บกักน้ำเพิ่มเติมได้ตามแผนการเปลี่ยนแปลงการใช้ประโยชน์ที่ดินจากการขยายตัวของชุมชนและอุตสาหกรรม ตลอดจนความสามารถ

ในการระบายน้ำของลำน้ำมีจำกัด การดื้นเขินเนื่องจากการตกตะกอนในลำน้ำและอิทธิพลจากการขึ้นลงของน้ำทะเล

เมื่อปัญหาดังกล่าวมีแนวโน้มพวิกรามรุนแรงเพิ่มขึ้น จึงต้องมีการจัดการระบบเส้นทางน้ำเพื่อกำหนดขอบเขตเส้นทางน้ำ อนุรักษ์ลำน้ำ และแจ้งให้ประชาชนทราบถึงพื้นที่เสี่ยงเกิดอุทกภัยระดับต่าง ๆ และการใช้ประโยชน์ที่ดินในระบบทางน้ำเพื่อไม่ให้เกิดอันตรายและความเสียหายต่อชีวิตและทรัพย์สินรวมถึงการไม่ก่อให้เกิดการเบี่ยงเบนทางน้ำหรือสิ่งกีดขวางการไหลของน้ำในระบบทางน้ำ อันเป็นอุปสรรคต่อการปฏิบัติตามแผนป้องกันและแก้ไขภาวะน้ำแล้ง และแผนป้องกันและแก้ไขภาวะน้ำท่วม โดยระบบเส้นทางน้ำนี้เรียกว่า"ผังน้ำ"

เมื่อวันที่ 28 ธันวาคม 2561 พระราชบัญญัติทรัพยากรน้ำ พ.ศ.2561 ได้ประกาศในราชกิจจานุเบกษามีผลบังคับใช้ เมื่อ 27 มกราคม 2562 เป็นต้นไป โดยในบทเฉพาะกาล มาตรา 103 ได้บัญญัติไว้ว่า "ในวาระเริ่มแรก ให้สำนักงานจัดทำผังน้ำและรายการประกอบผังน้ำ เสนอคณะกรรมการทรัพยากรน้ำแห่งชาติเพื่อพิจารณาภายในสองปี นับแต่วันที่พระราชบัญญัตินี้ใช้บังคับ" หมายความว่า สำนักงานทรัพยากรน้ำแห่งชาติจะต้องดำเนินการจัดทำผังน้ำให้แล้วเสร็จ ภายในวันที่ 26 มกราคม 2564 สำหรับพระราชบัญญัติทรัพยากรน้ำ พ.ศ.2561 ได้กล่าวในส่วนที่เกี่ยวข้องกับผังน้ำ ดังนี้

มาตรา 4 ในพระราชบัญญัตินี้ "ผังน้ำ" หมายความว่า แผนที่หรือแผนผังแสดงระบบทางน้ำที่มีน้ำไหลผ่าน ซึ่งเชื่อมโยงกันตั้งแต่ต้นน้ำจนถึงทางออกสู่พื้นที่แหล่งน้ำ ทะเล หรือทางออกทางน้ำระหว่างประเทศ ซึ่งระบบทางน้ำดังกล่าวครอบคลุมทั้งแม่น้ำ ลำคลอง ห้วย หนอง บึง กุด ป่าบุ่ง ป่าทาม พื้นที่ชุ่มน้ำ พื้นที่แหล่งกักเก็บน้ำ พื้นที่ทางน้ำหลาก พื้นที่น้ำนอง พื้นที่ลุ่มต่ำทางน้ำหรือพื้นที่อื่นใดมีลักษณะทำนองเดียวกันไม่ว่าจะเกิดขึ้นตามธรรมชาติหรือมนุษย์สร้างขึ้น โดยทางน้ำดังกล่าวอาจมีน้ำไหลผ่านตลอดทั้งปีหรือบางช่วงเวลาก็ได้

มาตรา 17 กนช. มีหน้าที่และอำนาจเกี่ยวกับการบริหารทรัพยากรน้ำเพื่อให้บรรลุวัตถุประสงค์ในการบูรณาการเกี่ยวกับการใช้ การพัฒนา การบริหารจัดการ การบำรุงรักษา การฟื้นฟู และการอนุรักษ์ทรัพยากรน้ำให้เกิดความเป็นเอกภาพ รวมทั้งให้มีหน้าที่และอำนาจ ดังต่อไปนี้

(1) จัดทำนโยบายและแผนแม่บทเกี่ยวกับการบริหารทรัพยากรน้ำที่สอดคล้องกับยุทธศาสตร์ชาติเพื่อเสนอคณะรัฐมนตรีให้ความเห็นชอบ

(2) พิจารณาและให้ความเห็นชอบแผนปฏิบัติการของหน่วยงานของรัฐและองค์กรปกครองส่วนท้องถิ่นที่เกี่ยวข้องกับทรัพยากรน้ำและแผนงบประมาณการบริหารทรัพยากรน้ำแบบบูรณาการให้สอดคล้องกับนโยบายและแผนแม่บทตาม (1) และเสนอคณะรัฐมนตรี เพื่อพิจารณาในการจัดทำงบประมาณประจำปี

(3) พิจารณาและให้ความเห็นชอบแผนแม่บทการใช้ การพัฒนา การบริหารจัดการ การบำรุงรักษา การฟื้นฟู และการอนุรักษ์ทรัพยากรน้ำในเขตลุ่มน้ำต่าง ๆ ตามที่คณะกรรมการลุ่มน้ำเสนอตามมาตรา 35 (1)

(4) กำกับ ดูแล เร่งรัด ตรวจสอบ ติดตาม และให้คำแนะนำแก่หน่วยงานของรัฐบาลและองค์กรปกครองส่วนท้องถิ่นในการดำเนินการตามนโยบาย และแผนแม่บทตาม (1) รวมทั้งแผนปฏิบัติการและแผนงบประมาณตาม (2) และรายงานให้คณะรัฐมนตรีทราบทุกสิ้นปีงบประมาณ

(5) พิจารณาและให้ความเห็นชอบผังน้ำที่สำนักงานเสนอ และประกาศกำหนดผังน้ำในราชกิจจานุเบกษา

(6) เสนอแนะหรือมอบหมายแนวทางแก่หน่วยงานของรัฐและองค์กรปกครองส่วนท้องถิ่นในการบังคับใช้กฎหมายที่เกี่ยวกับการบริหารทรัพยากรน้ำให้มีคุณภาพและการจัดการมลพิษทางน้ำที่อยู่ในหน้าที่และอำนาจของหน่วยงานของรัฐและองค์กรปกครองส่วนท้องถิ่นนั้น

(7) เสนอคณะรัฐมนตรีพิจารณาแก้ไขปัญหาจากการปฏิบัติการของหน่วยงานของรัฐและองค์กรปกครองส่วนท้องถิ่นต่าง ๆ ซึ่งปฏิบัติตามกฎหมาย กฎ หรือระเบียบของแต่ละหน่วยงานในส่วนที่เกี่ยวข้องกับการใช้ การพัฒนา การบริหารจัดการ การบำรุงรักษา การฟื้นฟู และการอนุรักษ์ทรัพยากรน้ำ เพื่อให้เกิดการบูรณาการและการมีส่วนร่วมของประชาชน

(8) กำหนดหน่วยงานของรัฐและองค์กรปกครองส่วนท้องถิ่นที่มีหน้าที่ต้องให้ความร่วมมือต่อสำนักงานในการรวบรวมข้อมูล เชื่อมต่อข้อมูล และบูรณาการข้อมูลด้านทรัพยากรน้ำ

(9) กำหนดกรอบ หลักเกณฑ์ และแนวทางการปฏิบัติงานของคณะกรรมการลุ่มน้ำและลำดับความสำคัญของการใช้น้ำสำหรับกิจการประเภทต่าง ๆ เพื่อให้คณะกรรมการลุ่มน้ำนำไปพิจารณาในการจัดสรรน้ำและควบคุมการใช้น้ำในแต่ละลุ่มน้ำ

มาตรา 23 ให้สำนักงานทำหน้าที่เป็นสำนักงานเลขานุการของ กนช. โดยให้มีหน้าที่และอำนาจดังต่อไปนี้

(1) รับผิดชอบงานธุรการของ กนช. และคณะอนุกรรมการ

(2) กลั่นกรองและเสนอความคิดเห็นต่อ กนช. เพื่อประกอบการพิจารณาดำเนินการตามมาตรา 17 (1) (2) (3) และมาตรา 24

(3) จัดทำผังน้ำเสนอ กนช. เพื่อพิจารณาให้ความเห็นชอบตามมาตรา 17 (5)

(4) ประสานการดำเนินงานกับคณะกรรมการลุ่มน้ำ หน่วยงานของรัฐ องค์กรปกครองส่วนท้องถิ่น และภาคส่วนต่าง ๆที่เกี่ยวข้องเพื่อปฏิบัติการตามพระราชบัญญัตินี้

(5) รวบรวมและจัดเตรียมข้อมูล ศึกษา วิเคราะห์ วิจัย และริเริ่มกิจกรรมหรือโครงการใดๆเพื่อประโยชน์ในการดำเนินงานของ กนช.

(6) ให้คำแนะนำและสนับสนุนหน่วยงานของรัฐและองค์กรปกครองส่วนท้องถิ่นที่เกี่ยวข้องกับการบริหารทรัพยากรน้ำ รวมทั้งการดำเนินงานของคณะกรรมการลุ่มน้ำตามที่ได้รับการร้องขอ

(7) อำนวยการและกำกับดูแลโครงการสำคัญระดับชาติหรือโครงการเร่งด่วนที่จำเป็นต้องมีการประสานการทำงานหลายหน่วยงานตามที่ กนช. มอบหมาย

(8) ติดตาม ประเมินผล และเสนอความเห็นเกี่ยวกับการดำเนินงานของคณะกรรมการลุ่มน้ำ หน่วยงานของรัฐ และองค์กรปกครองส่วนท้องถิ่นที่เกี่ยวข้องกับการบริหารทรัพยากรน้ำ และรายงานต่อ กนช.

(9) กำกับดูแลและบริหารจัดการระบบสารสนเทศทรัพยากรน้ำโดยให้หน่วยงานที่ กนช. กำหนด สนับสนุนข้อมูลและเชื่อมโยงระบบสารสนเทศที่เป็นปัจจุบันเพื่อประโยชน์ในการบริหารทรัพยากรน้ำทั้งในภาวะปกติและภาวะวิกฤติ

(10) ส่งเสริมและสนับสนุนให้ภาคเอกชน ประชาชน และชุมชนที่เกี่ยวข้องมีส่วนร่วมในด้านการใช้ การพัฒนา การบริหารจัดการ การบำรุงรักษา การฟื้นฟู การอนุรักษ์ และการดำเนินการอื่นใดเกี่ยวกับทรัพยากรน้ำ

(11) จัดทำงบประมาณเพื่อเป็นค่าใช้จ่ายสำหรับเบี้ยประชุม ค่าพาหนะ ค่าเช่าที่พักและค่าใช้จ่ายอย่างอื่นที่เกี่ยวกับการดำเนินงานของ กนช. คณะกรรมการลุ่มน้ำ และคณะอนุกรรมการ

(12) ปฏิบัติการอื่นใดตามที่กำหนดในพระราชบัญญัตินี้ หรือตามที่ กนช. มอบหมาย

การจัดทำผังน้ำตาม (3) ต้องจัดให้มีรายการประกอบผังน้ำเพื่ออธิบายวัตถุประสงค์ของผังน้ำและรายละเอียดที่ประกฎอยู่ในผังน้ำ ทั้งนี้การจัดทำผังน้ำต้องจัดให้มีการรับฟังความคิดเห็นของคณะกรรมการลุ่มน้ำหน่วยงานของรัฐ องค์กรปกครองส่วนท้องถิ่น และประชาชนที่เกี่ยวข้องตามความเหมาะสม

มาตรา 56 เมื่อมีการประกาศผังน้ำในราชกิจจานุเบกษาตามมาตรา 17 (5) แล้ว การใช้ประโยชน์ที่ดินที่อยู่ในระบบทางน้ำตามผังน้ำจะต้องไม่ก่อให้เกิดการเปลี่ยนแปลงทางน้ำหรือกีดขวางการไหลของน้ำในระบบทางน้ำ อันเป็นอุปสรรคต่อการปฏิบัติตามผนวกท้ายกันและแก้ไขภาวะน้ำแล้งและผนวกป้องกันและแก้ไขภาวะน้ำท่วม

โดยที่พื้นที่ลุ่มน้ำบางปะกงมีความสำคัญทางด้านเศรษฐกิจสูง เป็นฐานเศรษฐกิจและพื้นที่อุตสาหกรรมของประเทศ รวมถึงเป็นแหล่งท่องเที่ยวระดับนานาชาติที่สร้างรายได้จำนวนมาก

สำนักงานทรัพยากรน้ำแห่งชาติ (สทนช.) เห็นถึงสภาพปัญหาและความสำคัญของพื้นที่ลุ่มน้ำบางปะกง จึงได้พิจารณาดำเนินการโครงการจัดทำผังน้ำ ลุ่มน้ำบางปะกงขึ้นในลำดับถัดๆ

ดังนั้น สทนช. จึงจำเป็นต้องจัดทำผังน้ำให้ครอบคลุมทุกลุ่มน้ำและรายการประกอบผังน้ำให้สอดคล้องตามพระราชบัญญัติทรัพยากรน้ำ พ.ศ.2561 และเสนอกนช. พิจารณาภายในสองปีนับแต่วันที่พระราชบัญญัตินี้ใช้บังคับต่อไป โดยการจัดทำผังน้ำครั้งนี้เป็นโครงการจัดทำผังน้ำ ลุ่มน้ำบางปะกง

โดยมีวัตถุประสงค์เพื่อจัดทำผังน้ำลุ่มน้ำบางปะกง ตามพระราชบัญญัติทรัพยากรน้ำ พ.ศ.2561 ให้มีข้อมูลผังน้ำลุ่มน้ำบางปะกงประกอบเป็นข้อมูลในการพิจารณาการใช้ประโยชน์ที่ดินที่อยู่ในระบบทางน้ำตามที่กำหนดในผังน้ำให้เป็นไปตามมาตรา 56 ของพระราชบัญญัติทรัพยากรน้ำ พ.ศ.2561 และนำข้อมูลและที่และข้อมูลประกอบต่าง ๆ จากการศึกษาจัดทำผังน้ำไปจัดทำและแปรรับปรุงพื้นที่ชุ่มน้ำและแหล่งน้ำธรรมชาติที่เชื่อมโยงกับทางน้ำสาขาหลักในลำน้ำของลุ่มน้ำบางปะกง รวมทั้งแหล่งและขนาดของอาคารบังคับน้ำหรือสิ่งกีดขวางที่อยู่ในลำน้ำจัดทำแนวทางการบริหารจัดการน้ำในลุ่มน้ำบางปะกงทั้งลุ่มน้ำหลากและกลุ่มลึง รวมทั้งเป็นมาตรฐานให้หน่วยงานที่เกี่ยวข้องได้ใช้ข้อมูลผังน้ำที่สอดคล้องเชื่อมโยงกัน

6. วัตถุประสงค์ของการศึกษา

6.1 เพื่อกำหนดหลักเกณฑ์ การวิเคราะห์ และการจัดทำผังน้ำลุ่มน้ำบางปะกง ตามพระราชบัญญัติทรัพยากรน้ำ พ.ศ. 2561

6.2 เพื่อจัดทำข้อเสนอแนะการใช้ประโยชน์ที่ดินที่อยู่ในระบบทางน้ำตามผังน้ำ

6.3 เพื่อใช้ข้อมูลผังน้ำประกอบการสนับสนุนแผนป้องกันและแก้ไขการน้ำแล้ง แผนป้องกันและแก้ไขภาวะน้ำท่วม รวมถึงการจัดสรร การใช้ การพัฒนา การบริหารจัดการ การบำรุงรักษา การฟื้นฟูและการอนุรักษ์ทรัพยากรน้ำในแหล่งน้ำ

6.4 เพื่อจัดทำระบบฐานข้อมูลและระบบสารสนเทศที่เกี่ยวข้องกับผังน้ำ ให้ทุกภาคส่วนสามารถเข้าถึงและใช้ประโยชน์ร่วมกันได้

7. ขอบเขตของพื้นที่ศึกษา

เมื่อพิจารณาถึงสภาพทางอุทกวิทยาศาสตร์ ระบบนิเวศในลุ่มน้ำของแม่น้ำปราจีนบุรี และแม่น้ำบางปะกงที่มีลักษณะใกล้เคียงกันโดยแม่น้ำปราจีนบุรีเป็นต้นน้ำของลุ่มน้ำบางปะกงที่ส่งผลกระทบถึงแม่น้ำบางปะกงโดยตรงประกอบกับทั้งสองลุ่มน้ำเป็นลุ่มน้ำขนาดใกล้เคียงกันมีความสัมพันธ์กันทางอุทกวิทยาและมีการปรับปรุงระบบลุ่มน้ำ สทนช.จึงได้รวมลุ่มน้ำปราจีนบุรีกับลุ่มน้ำบางปะกงเข้าด้วยกันเพื่อความเหมาะสมกับสภาพภูมิประเทศและการบริหารจัดการลุ่มน้ำ

โดยคณะรัฐมนตรีมีมติเห็นชอบร่างพระราชกฤษฎีกากำหนดลุ่มน้ำพ.ศ.... เมื่อวันที่ 8 กรกฎาคม 2563 กำหนดลุ่มน้ำใหม่โดยใช้ชื่อลุ่มน้ำบางปะกงหรือลุ่มน้ำ 15 ขอบเขตลุ่มน้ำบางปะกงดังแสดงใน**รูปที่ 1**

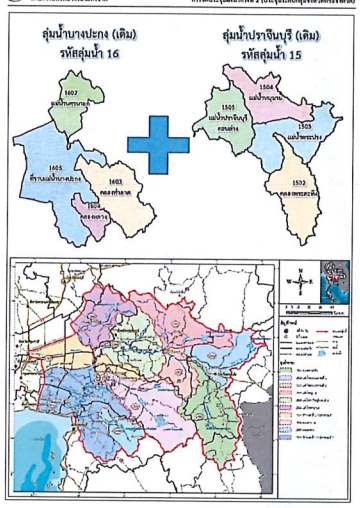

รูปที่ 1 ขอบเขตลุ่มน้ำบางปะกง

8. แนวทางการศึกษา

การศึกษาเพื่อจัดทำผังน้ำลุ่มน้ำบางปะกง ต้องดำเนินการสำรวจและเก็บข้อมูลต่างๆ ที่เกี่ยวข้อง ศึกษาวิเคราะห์ วางแผนและกำหนดกิจกรรมต่าง ๆ ให้มีความเหมาะสม โดยกรอบแนวทางการศึกษาการจัดทำผังน้ำ ลุ่มน้ำบางปะกงแสดงใน**รูปที่ 2**

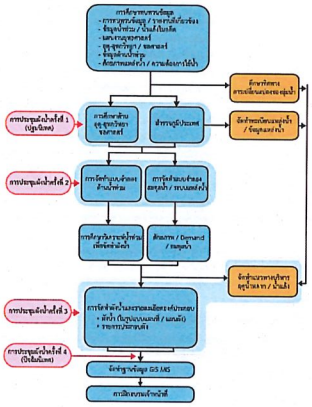

รูปที่ 2 กรอบแนวทางการศึกษาการจัดทำผังน้ำ ลุ่มน้ำบางปะกง

9. ข้อมูลพื้นฐานของพื้นที่ลุ่มน้ำบางปะกง

9.1 สภาพภูมิประเทศ

ข้อมูลจากสำนักงานทรัพยากรน้ำแห่งชาติ (2563) ลุ่มน้ำบางปะกงมีพื้นที่ 20,303.00 ตร.กม. หรือ 12,689,378 ไร่ ลุ่มน้ำบางปะกงเป็นลุ่มน้ำสำคัญในภาคตะวันออกของประเทศพื้นที่ส่วนใหญ่เป็นที่ราบ ทางตอนเหนือของลุ่มน้ำมีเทือกเขาสูงเป็นต้นกำเนิดของแม่น้ำนครนายก ส่วนทางตอนใต้ และทางตะวันออกเฉียงใต้ของลุ่มน้ำมีเทือกเขาเป็นแนวแบ่งระหว่างจังหวัดสระบุรี ฉะเชิงเทรา และจังหวัดจันทบุรี เป็นต้นกำเนิดของลำน้ำสาขาต่างๆ ได้แก่ คลองท่าลาด คลองพระสะ คลองเสือฮ คลองพระสะ คลองพระประแม่น้ำพนมสาร และแม่น้ำนครนายก โดยแม่น้ำนครนายก มีกิจกรรมการใหลจากพื้นที่เหนือลงมาทางทิศใต้ และมาบรรจบกับแม่น้ำบางปะกง ที่ไหลเข้ามาทางฝั่งซ้ายบริเวณเหนือบ้านกบาน้ำเปรี้ยว จังหวัดฉะเชิงเทราก่อนไหลลงทางใต้ผ่านที่ราบต่ำในเขตอำเภอบางคล้า และอำเภอเมือง จังหวัดฉะเชิงเทรา และไหลลงอ่าวไทยที่อำเภอบางปะกงจังหวัดฉะเชิงเทราสภาพภูมิประเทศลุ่มน้ำบางปะกงดังแสดงใน**รูปที่ 3**

พื้นที่ลุ่มน้ำบางปะกงมีอาณาเขตติดต่อดังนี้

ทิศเหนือ	ติดกับ	ลุ่มน้ำป่าสักและลุ่มน้ำบุโล
ทิศใต้	ติดกับ	ลุ่มน้ำชายฝั่งทะเลตะวันออก
ทิศตะวันออก	ติดกับ	ลุ่มน้ำโตนเลสาป
ทิศตะวันตก	ติดกับ	ลุ่มน้ำเจ้าพระยาและอ่าวไทย

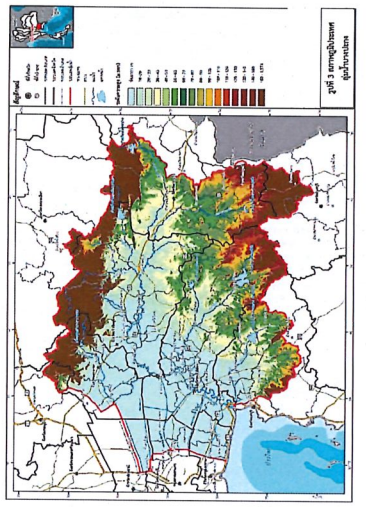

9.2 สภาพลุ่มน้ำและการแบ่งลุ่มน้ำสาขา

การแบ่งลุ่มน้ำสาขาในลุ่มน้ำบางปะกงได้กำหนดตามเกณฑ์การศึกษาของโครงการศึกษาเทคนิคการแบ่งพื้นที่ลุ่มน้ำที่เหมาะสมสำหรับการบริหารจัดการทรัพยากรน้ำและผลกระทบจากการแบ่งพื้นที่ลุ่มน้ำโดยสำนักงานทรัพยากรน้ำแห่งชาติ (2562)โดยในพื้นที่ลุ่มน้ำบางปะกงแบ่งเป็น 10 ลุ่มน้ำสาขาย่อยและมีขนาดลุ่มน้ำสาขาแสดงในตาราง**ที่ 1**

แม่น้ำและลำน้ำสาขาสำคัญในลุ่มน้ำบางปะกง ประกอบด้วย คลองพระสะเรียง ที่มีต้นกำเนิดจากเทือกเขาทิ่งเรี่ย เขาสะกวด เขากลาง ในเขตจังหวัดจันทบุรี ไหลเข้าเขตจังหวัดตะกั่วและไหลไปบรรจบกับคลองพระปรง ที่อำเภอบ่อกันหรัวบุรี จังหวัดปราจีนบุรี โดยคลองพระปรงมีต้นกำเนิดจากตำบลจันทเขลม อยู่เขียวใหญ่ในเขตอำเภอวังน้ำเขียว จังหวัดนครราชสีมา มีแม่น้ำสาขาหมู่มานที่มีต้นกำเนิดอยู่ในเขตอำเภอเมืองสระแก้ว ทั้งหมดและอยู่ในเขตอุทยานแห่งชาติปางสีดาเกือบทั้งหมดไหลมาบรรจบ กลายเป็นแม่น้ำบางปะกงแล้วไหลลงไปยังเขตอำเภอบางน้ำเปรี้ยว จังหวัดฉะเชิงเทรา ทางทิศเหนือมีแม่น้ำนครนายกไหลลงมาบรรจบทางทิศใต้ ก่อนใหญ่ผ่านที่ราบต่ำในเขตอำเภอบางคล้า และอำเภอเมือง จังหวัดฉะเชิงเทรา มีคลองท่าลาดไหลมาบรรจบกับแม่น้ำบางปะกง และไหลลงสู่อ่าวไทย

รายละเอียดขอบเขตลุ่มน้ำสาขาและลำน้ำสาขาสำคัญแสดงดัง**รูปที่ 4**

ตารางที่ 1 รายละเอียดลุ่มน้ำสาขาในลุ่มน้ำบางปะกง

ลำดับที่	รหัส	ลุ่มน้ำสาขา	พื้นที่ (ตร.กม.)	พื้นที่ (ไร่)	ร้อยละของพื้นที่ลุ่มน้ำหลัก	ตำบลในลุ่มน้ำสาขา	
						จังหวัด	อำเภอ
1	1501	คลองหลวงแจ้ง	2,674.61	1,671,632	13.17	ปราจีนบุรี	เมืองปราจีนบุรี กบินทร์บุรี นาดี
						ฉะเชิงเทรา	ท่าตะเกียบ
						ปราจีนบุรี	กบินทร์บุรี
						สระแก้ว	เมืองสระแก้ว คลองหาด วังน้ำเย็น วังสมบูรณ์ ตาพระยา วังสมบูรณ์
2	1502	แม่น้ำพระปรงตอนล่าง	1,422.70	1,051,699	7.00	ปราจีนบุรี	กบินทร์บุรี นาดี
						สระแก้ว	เมืองสระแก้ว วังน้ำเย็น คลองหาด ตาพระยา
3	1503	แม่น้ำพระปรงตอนกลาง	953.95	619,866	4.61	ฉะเชิงเทรา	ท่าตะเกียบ
						ปราจีนบุรี	กบินทร์บุรี นาดี
						สระแก้ว	เมืองสระแก้ว
4	1504	แม่น้ำพนมสาร	2,337.69	1,331,675	10.51	ปราจีนบุรี	กบินทร์บุรี นาดี ประจันตคาม
						นครนายก	บ้านนา
						สระแก้ว	เมืองสระแก้ว
						นครนายก	ปากพลี
5	1505	แม่น้ำปราจีนบุรีตอนล่าง	2,230.44	1,349,025	10.73	ฉะเชิงเทรา	เมืองฉะเชิงเทรา บางคล้า บ้านโพธิ์ พนมสารคาม
						ปราจีนบุรี	เมืองปราจีนบุรี กบินทร์บุรี นาดี ประจันตคาม ศรีมหาโพธิ์ ศรีมโหสถ
						นครนายก	เมืองนครนายก ปากพลี
6	1506	แม่น้ำคลองนาค	1,774.32	1,233,197	8.73	สระบุรี	แก่งคอย หนองแค
						ฉะเชิงเทรา	บ้านโพธิ์
						ปราจีนบุรี	เมืองปราจีนบุรี ประจันตคาม
						นครนายก	เมืองนครนายก ปากพลี บ้านนา องครักษ์
						นครราชสีมา	ปากช่อง
7	1507	คลองแม่น้ำบางปะกง ตอนต้น	1,640.64	1,025,274	8.09	สมุทรสาคร	เมืองสมุทรสาคร กระทุ่มแบน บ้านแพ้ว
						ปทุมธานี	มีนบุรี ลำลูกกา
						ฉะเชิงเทรา	บางน้ำเปรี้ยว พนมสารคาม ราชสาส์น องครักษ์
						ปราจีนบุรี	กบินทร์บุรี ศรีมหาโพธิ์
						สระแก้ว	วังน้ำเย็น วังสมบูรณ์
						นครนายก	องครักษ์
8	1508	คลองท่าลาด	2,327.61	1,879,305	14.82	สมุทรสาคร	บ้านแพ้ว กระทุ่มแบน
						ปทุมธานี	ลำลูกกา
						ฉะเชิงเทรา	บางคล้า พนมสารคาม ราชสาส์น บางน้ำเปรี้ยว เมืองฉะเชิงเทรา
						ปราจีนบุรี	กบินทร์บุรี ศรีมหาโพธิ์
						สระแก้ว	วังน้ำเย็น วังสมบูรณ์
						นครนายก	องครักษ์ บ้านนา
9	1509	คลองพระ	93.55	312,219	4.04	สมุทรสาคร	บ้านแพ้ว กระทุ่มแบน บ้านแพ้ว
						ฉะเชิงเทรา	เมืองฉะเชิงเทรา
10	1510	คลองแม่น้ำบางปะกง ตอนล่าง	3,514.24	2,195,153	17.31	สมุทรสาคร	เมืองสมุทรสาคร กระทุ่มแบน
						สมุทรปราการ	เมืองสมุทรปราการ บางบ่อ บางเสาธง
						ปทุมธานี	มีนบุรี ลำลูกกา หนองเสือ คลองหลวง
						ฉะเชิงเทรา	เมืองฉะเชิงเทรา บางคล้า บางปะกง บ้านโพธิ์ พนมสารคาม
						นครนายก	องครักษ์
รวม			20,303	12,689,378	100		

ที่มา : สำนักงานทรัพยากรน้ำแห่งชาติ (2563)

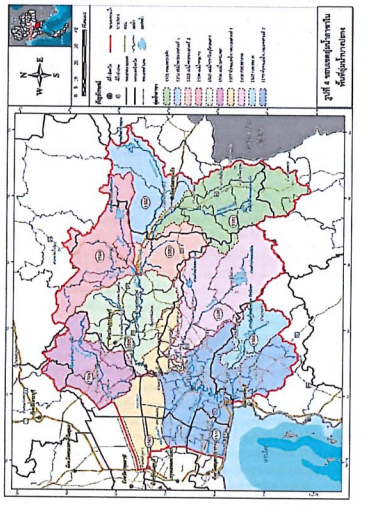

10. การจัดทำผังน้ำและรายการประกอบผัง

ในการจัดทำผังน้ำ ในรูปแบบแผนที่ แผนผัง และรายการประกอบผังได้ใช้หลักเกณฑ์และข้อกำหนดจากรายงานการจัดทำแผนหลักการจัดทำผังน้ำของสำนักงานทรัพยากรน้ำแห่งชาติ โดยสรุปได้ดังนี้

10.1 องค์ประกอบที่จะแสดงในผังน้ำ แบ่งออกเป็น 2 ส่วนคือ

(1) องค์ประกอบหลักที่กำหนดไว้ตามมาตรา 4 ของ พ.ร.บ.ทรัพยากรน้ำ พ.ศ. 2561 ประกอบด้วย

- แม่น้ำ ลำคลอง ห้วย รวมทั้งลำน้ำธรรมชาติล่างๆ
- ลำน้ำที่สร้างขึ้น ซึ่งตาม พ.ร.บ.ใช้คำว่า "พื้นที่ลักษณะทำนองเดียวกันที่มนุษย์สร้างขึ้น"
- ห้วย หนอง บึง กุด รวมทั้งแหล่งน้ำธรรมชาติล่างๆ
- ป่าบุ่ง ป่าทาม พื้นที่ลุ่มน้ำ รวมทั้งป่าชายเลน
- พื้นที่แหล่งเก็บกักน้ำ
- พื้นที่ทางน้ำหลาก
- พื้นที่น้ำนอง
- พื้นที่ลุ่มต่ำ

(2) องค์ประกอบเสริม เพื่อให้ผังน้ำมีความชัดเจนยิ่งขึ้น จากข้อสรุปของ "โครงการแผนหลักการจัดทำผังน้ำ" ประกอบด้วย

- ระดับความสูงภูมิประเทศ
- เขตการปกครองถึงระดับตำบล
- เส้นทางคมนาคมที่สำคัญ
- ขอบเขตพื้นที่ป่าไม้
- พื้นที่เสี่ยงภัยน้ำป่าไหลหลากดินโคลนถล่ม
- พื้นที่น้ำท่วมตามคาบอุบัติ
- ความจุลำน้ำ
- ภิโลมตรของลำน้ำ
- ผังระบบระบายน้ำในรูปของไดอะแกรม
- องค์ประกอบเสริมเพื่อแสดงข้อมูลด้านการบริหารจัดการน้ำช่วงฤดูน้ำแล้ง

10.2 การจัดทำแผนที่ผังน้ำ

การจัดทำแผนที่ผังน้ำ ลุ่มน้ำบางปะกง โดยอ้างอิงจากผลการศึกษา "รายงานการศึกษาจัดทำแผนหลักการจัดทำผังน้ำ" จัดทำบนกระดาษขนาด A0 จำนวน 1 แผ่น มาตราส่วน 1:250,000 โดยผังน้ำแต่ละแผ่นจะมีองค์ประกอบและสัญลักษณ์ตามที่กำหนด จะมีการตั้งรหัสเพื่อสื่อถึงลุ่มน้ำและประเภทของผัง โดยมีรูปแบบคือ AA-BB โดย AA หมายถึงรหัสลุ่มน้ำบางปะกง ที่มีรหัสลุ่มน้ำ15 และ BB หมายถึงประเภทของ

แผนที่หรือแผนผังสรุปได้ว่าลุ่มน้ำบางปะกงมีการแบ่งผังน้ำออกเป็น 14 แผ่น ดังแสดงใน**รูปที่ 5- 18** ประกอบด้วย

15-01 แผนที่แสดงขอบเขตลุ่มน้ำ และระบบทางน้ำ
15-02 แผนผังแสดงผังน้ำ
15-03 แผนที่แสดงพื้นที่ป่าและพื้นที่ลุ่มน้ำ
15-04 แผนที่แสดงความจุลำน้ำ และพื้นที่เสี่ยงภัยน้ำท่วม
15-05 แผนที่แสดงพื้นที่น้ำท่วมที่คาบอุบัติ 2 ปี
15-06 แผนที่แสดงพื้นที่น้ำท่วมที่คาบอุบัติ 5 ปี
15-07 แผนที่แสดงพื้นที่น้ำท่วมที่คาบอุบัติ 10 ปี
15-08 แผนที่แสดงพื้นที่น้ำท่วมที่คาบอุบัติ 25 ปี
15-09 แผนที่แสดงพื้นที่น้ำท่วมที่คาบอุบัติ 50 ปี
15-10 แผนที่แสดงพื้นที่น้ำท่วมที่คาบอุบัติ 100 ปี
15-11 ผังระบบระบายน้ำ (ในรูปแบบของไดอะแกรม)
15-12 แผนที่แสดงข้อมูลพื้นที่เสี่ยงขาดแคลนน้ำอุปโภค-บริโภคและอุตสาหกรรมในช่วงน้ำแล้ง (พ.ย.-พ.ค.)
15-13 แผนที่แสดงข้อมูลพื้นที่เสี่ยงขาดแคลนน้ำเพื่อการเกษตรนอกเขตชลประทานในช่วงน้ำแล้ง(พ.ย.-พ.ค.)
15-14 ผังข้อมูลการบริหารจัดการน้ำช่วงน้ำแล้ง (ในรูปแบบของไดอะแกรม)

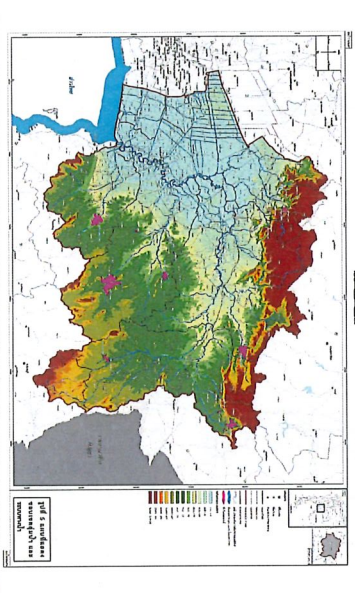

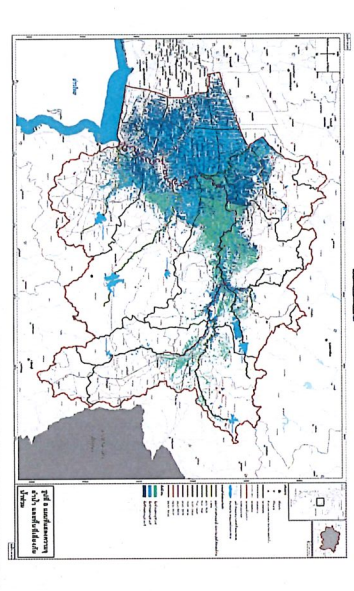

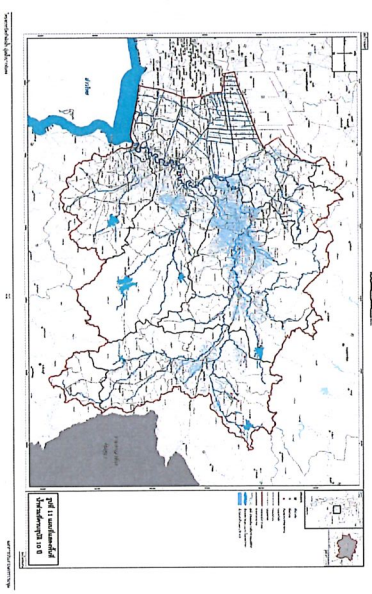

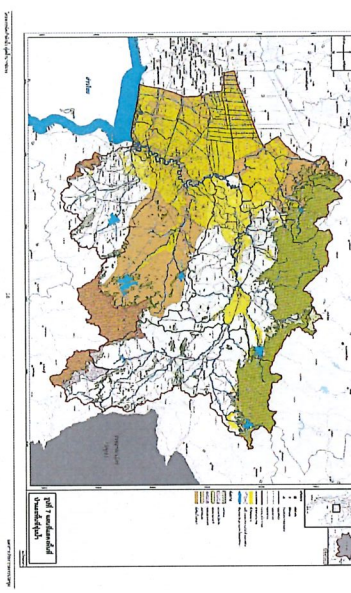

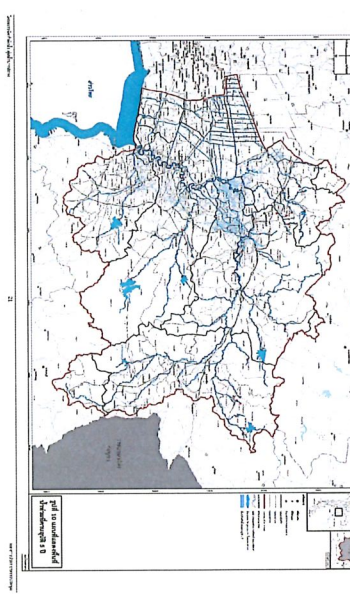

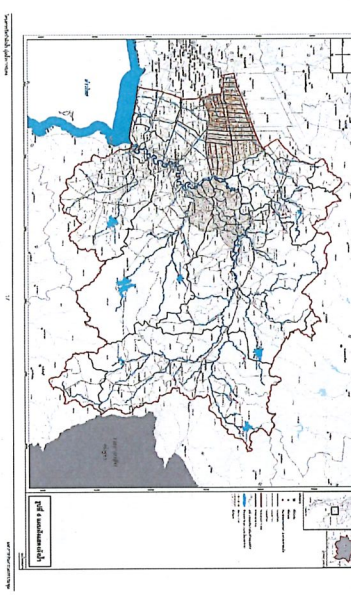

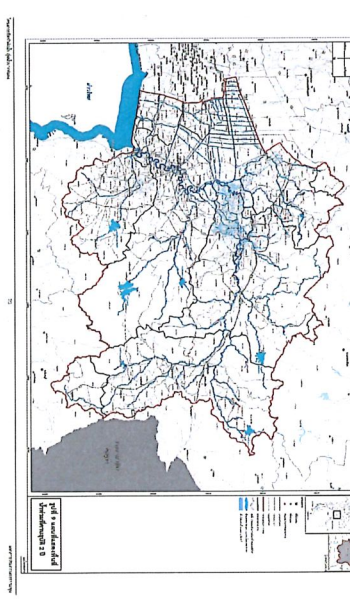

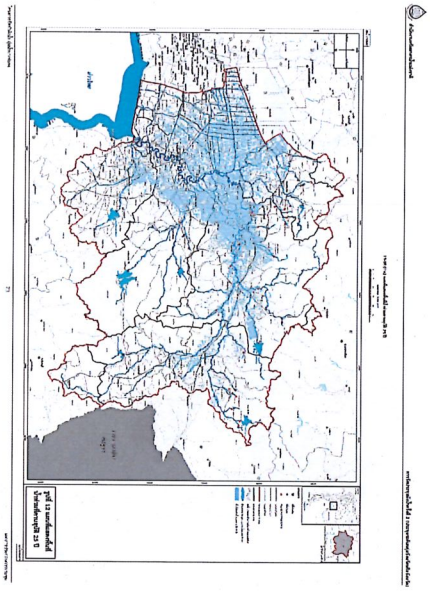

รูปที่ 12 แผนที่แสดงที่ตั้งประชุมเวทีฯ 25 ปี

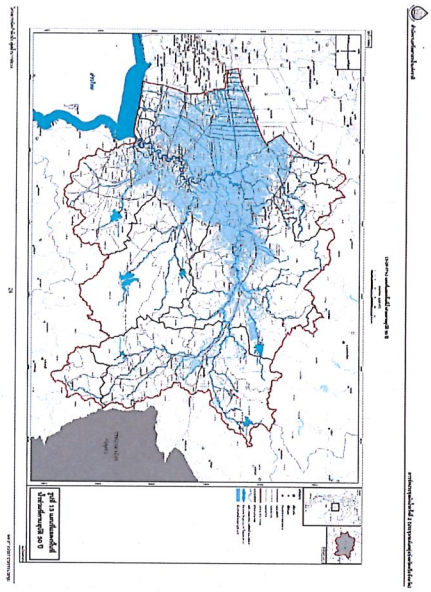

รูปที่ 13 แผนที่แสดงที่ตั้งประชุมเวทีฯ 50 ปี

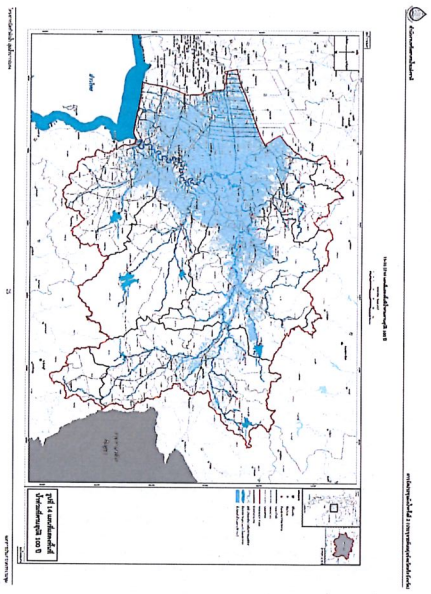

รูปที่ 14 แผนที่แสดงที่ตั้งประชุมเวทีฯ 100 ปี

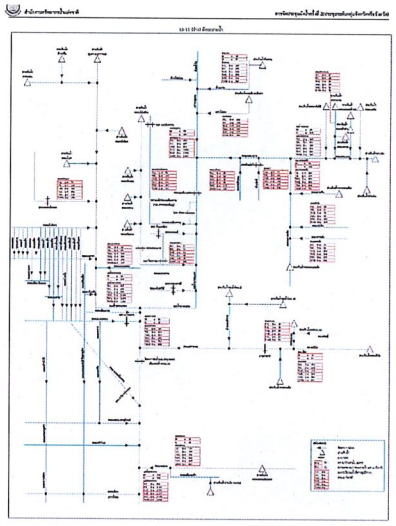

รูปที่ 15 แผ่นพับบทบาทน้ำ (ในรูปแบบของโครงแผนพับ)

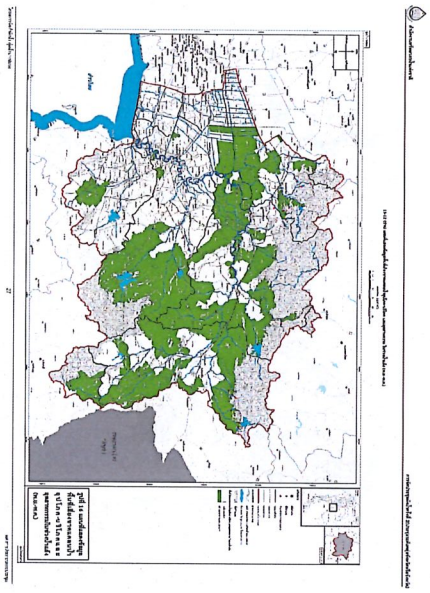

รูปที่ 16 แผนที่แสดงที่ตั้งประชุมเวทีฯ 2 ปี (ประชุมระดับกลุ่มจังหวัดหรือจังหวัด)

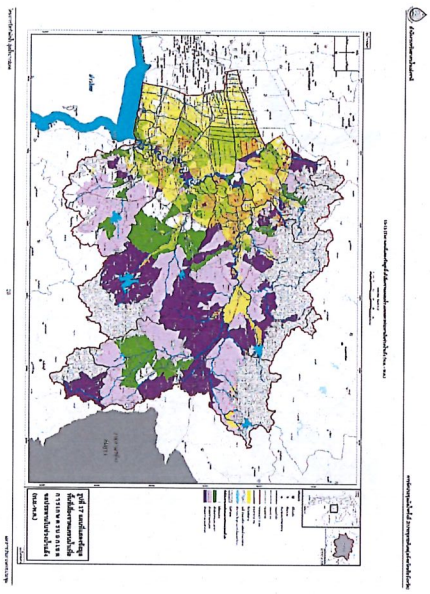

รูปที่ 17 แผนที่แสดงที่ตั้งประชุมเวทีฯ 2 ปี (ประชุมระดับกลุ่มจังหวัดหรือจังหวัด)

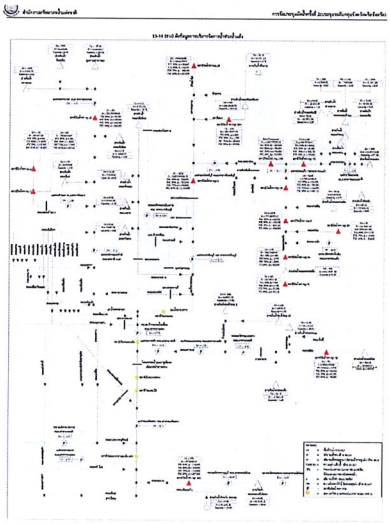

รูปที่ 18 ผังข้อมูลการบริหารจัดการน้ำท่วงน้ำแล้ง (ในรูปแบบของโครงแผนพับ)

10.3 รายการประกอบผัง

รายการประกอบผังน้ำ อย่างน้อยต้องประกอบด้วยรายการ ดังต่อไปนี้

(1) ทะเบียนแหล่งน้ำพร้อมรายการประกอบ เช่น ความจุ อัตราการไหล ขนาด (ความยาวลำน้ำ ขนาดพื้นที่แหล่งน้ำ) และอื่น ๆ

(2) ขอบเขตพื้นที่แหล่งน้ำและขอบเขตพื้นที่น้ำท่วมทั้งลุ่มน้ำ และแผนที่แสดงขอบเขตพื้นที่ตลอดแนวผังน้ำและพื้นที่น้ำท่วมทั้งลุ่มน้ำชุมชนหรือพื้นที่เศรษฐกิจที่สำคัญ

(3) ผลการศึกษาพื้นที่น้ำท่วมในพื้นที่ลุ่มน้ำในคาบอุบัติ 2 5 10 25 50 และ 100 ปี

(4) ข้อเสนอแนะการใช้ประโยชน์ที่ดินในเขตต่าง ๆ

(5) ผลการศึกษาศักยภาพแหล่งน้ำ

(6) หลักเกณฑ์การใช้น้ำของแหล่งน้ำในลุ่มน้ำ

โดย พ.ร.บ.ทรัพยากรน้ำพ.ศ. 2561 มาตรา 23 ได้กำหนดให้มีการจัดทำรายการประกอบผังน้ำ เพื่ออธิบายวัตถุประสงค์ของผังน้ำและรายละเอียดที่ปรากฏอยู่ในผังน้ำ เนื่องจากผังน้ำจะถูกนำไปใช้เป็นข้อมูลประกอบการพิจารณาจัดทำผังเมือง ตาม พ.ร.บ.การผังเมือง พ.ศ. 2562 ดังนั้นใน "รายงานการจัดทำแผนหลักการจัดทำผังน้ำ" จึงได้เสนอให้มีการจัดทำรายการประกอบผังน้ำในรูปแบบที่ใกล้เคียงกับรายการประกอบผังเมือง เพื่อสะดวกในการนำไปประยุกต์ใช้ในการจัดทำผังเมืองในอนาคตลักษณะของรายการประกอบผังน้ำ จะแบ่งออกเป็น 5 ส่วน ประกอบด้วย

ส่วนที่ 1 ส่วนกล่าวนำและบอกขอบเขตของผังน้ำ

ส่วนที่ 2 หมวด 1 แสดงวัตถุประสงค์ของผังน้ำ

ส่วนที่ 3 หมวด 2 ผังน้ำและวัตถุประสงค์ แสดงพื้นที่และวัตถุประสงค์ขององค์ประกอบที่ปรากฏในผังน้ำ แต่ละแผ่น

ส่วนที่ 4 ส่วนรายละเอียดประกอบผัง แสดงรายการและขอบเขตของพื้นที่ที่แสดงในส่วนที่ 1 และส่วนที่ 2

ส่วนที่ 5 ข้อมูลสนับสนุน (ซึ่งจะไม่ประกาศในรายกิจจานุเบกษา แต่อาจมีการเผยแพร่)

11. ประโยชน์จากการจัดทำผังน้ำ

1) หน่วยงานที่เกี่ยวข้อง สามารถใช้ผังน้ำ ในการวางแผน พัฒนา บริหารจัดการ บำรุงรักษา ฟื้นฟู และอนุรักษ์ทรัพยากรน้ำให้เกิดประโยชน์ต่อส่วนรวมอย่างสมดุลและยั่งยืน
2) หน่วยงานที่เกี่ยวข้อง สามารถใช้เป็นฐานข้อมูลในการพิจารณาการใช้ประโยชน์ที่ดิน ที่อยู่ในระบบทางน้ำ และกำหนดนโยบายในการแก้ไขปัญหา น้ำท่วม น้ำแล้ง ต่อไป
3) หน่วยงานที่เกี่ยวข้อง สามารถใช้เป็นข้อมูลในการวางแผนและกำหนดนโยบายในการฟื้นฟูเยียวยา ผู้ประสบภัย จากน้ำท่วมและภัยแล้ง

4) เมื่อหน่วยงานที่เกี่ยวข้องได้พิจารณากำหนดนโยบายและแผนงานในการบริหารจัดการ บำรุงรักษา และอนุรักษ์ทรัพยากรน้ำแล้ว ประชาชนทั่วไปจะได้รับทราบและใช้เป็นข้อมูลในการใช้ประโยชน์ที่ดินของตนเองต่อไป

12. แผนงานการจัดประชุมรับฟังความคิดเห็น

การดำเนินกิจกรรมการมีส่วนร่วมของประชาชนในพื้นที่โครงการ เพื่อให้กลุ่มเป้าหมายมีโอกาสรับรู้ข้อมูลข่าวสารโครงการ มีส่วนในการร่วมคิดและร่วมแสดงข้อคิดเห็นต่อโครงการจึงได้กำหนดกิจกรรมการมีส่วนร่วมของประชาชนในพื้นที่โครงการ 4 กิจกรรม และการจัดกิจกรรมการสร้างการรับรู้ผ่านสื่อ ดำเนินการจัดนำเสื่อมวลชนลงพื้นที่สูงานในพื้นที่ศึกษาของโครงการ จำนวน 2 ครั้ง ดังแสดงใน**รูป 19** ดังนี้



รูปที่ 19 แผนการดำเนินงานด้านการมีส่วนร่วมของประชาชน

13. คิดต่อสอบถามข้อมูลเพิ่มเติม

สามารถติดต่อสอบถามข้อมูลเพิ่มเติม หรือแสดงความคิดเห็นและให้ข้อเสนอแนะต่อโครงการ ได้ที่

สำนักงานทรัพยากรน้ำแห่งชาติ
อาคารรุ่งพาณิชย์ 69/165-170ถนนวิภาวดีรังสิต
แขวงตลาดบางเขน เขตหลักสี่ กรุงเทพฯ 10210
โทร : 0-2554-1800โทรสาร0-2521-9140
Email : cnwm@cnwr.go.th

เว็บไซต์โครงการ | Line official โครงการ | ผู้ประสานงานโครงการ คริสปรีชา ตรารี (ต้น) โทร: 0-6567-68759

บริษัท คอนนิเดนเชนส์ อองซ์ เทคโนโลยี จำกัด | บริษัท ทีวี ซอล จำกัด | บริษัท เซ้าท์อีสท์เอเชียเทคโนโลยี จำกัด

แบบสอบถามการรับฟังความคิดเห็นของประชาชน (การประชุมผังน้ำครั้งที่ 2)

เวลา..... เลขที่.....

แบบสอบถามการรับฟังความคิดเห็นของประชาชน
การจัดประชุมผังน้ำ ครั้งที่ 2 (ประชุมระดับกลุ่มจังหวัดหรือจังหวัด)
โครงการจัดทำผังน้ำ ผุ่มน้ำบางปะกง

ชื่อ-นามสกุล.....
บ้านเลขที่.....ชื่อหมู่บ้าน/ชุมชน.....หมู่ที่.....ตำบล.....
อำเภอ.....จังหวัด.....โทร.....

คำชี้แจง ในการประชุมรับฟังความคิดเห็นของประชาชนการจัดประชุมผังน้ำ ครั้งที่ 2 (ประชุมระดับกลุ่มจังหวัดหรือจังหวัด) มีวัตถุประสงค์เพื่อชี้แจงข้อมูลรายละเอียดของโครงการให้กลุ่มเป้าหมายที่เกี่ยวข้องรับทราบโดยภาพรวมของโครงการ ได้แก่ ความเป็นมา วัตถุประสงค์ของโครงการ วัตถุประสงค์ของการศึกษา พื้นที่ศึกษา ขอบเขตการศึกษา และแนวการดำเนินงานของโครงการ เพื่อนำผลของ (ร่าง) แผนที่แนวเขต ข้อมูลระดับน้ำท่วมและภัยแล้ง ยาที่ ขอบเขตพื้นที่มีน้ำท่วมและพื้นที่เสี่ยงภัยแล้ง และเพื่อรับฟังความคิดเห็นและการมีส่วนร่วมในการจัดทำผังน้ำ

โปรดกรอกข้อความหรือตัวเลขลงในช่องว่าง หรือทำเครื่องหมาย ✓ หน้าข้อความที่ตรงกับข้อมูล/ความคิดเห็นของท่านมากที่สุด

ตอนที่ 1 : ข้อมูลทั่วไป

1.1 เพศ ( ) 1. ชาย ( ) 2. หญิง
1.2 อายุ ..... ปี
1.3 การศึกษา
( ) 1. ประถมศึกษา ( ) 2. มัธยมศึกษาตอนต้น
( ) 3. มัธยมศึกษาตอนปลาย ( ) 4. อนุปริญญาหรือเทียบเท่า / ปวส.
( ) 5. ปริญญาตรี ( ) 6. สูงกว่าปริญญาตรี
( ) 7. อื่นๆ (โปรดระบุ).....
1.4 การประกอบอาชีพ
( ) 1. ข้าราชการ/รัฐวิสาหกิจ
( ) 2. ประกอบเกษตรกรรม (ทำนา/ทำสวน/ทำไร่/ประมง/ปศุสัตว์)
( ) 3. ค้าขาย/ธุรกิจส่วนตัว
( ) 4. พนักงานเอกชน
( ) 5. รับจ้างทั่วไป
( ) 6. อื่นๆ ระบุ.....

1.5 ตำแหน่ง/สถานภาพทางสังคม
( ) 1. ข้าราชการ/รัฐวิสาหกิจ ระบุตำแหน่ง.....สังกัด.....
( ) 2. องค์กรปกครองส่วนท้องถิ่น (นายกเทศมนตรี/นายกองค์การบริหารส่วนตำบล/กำนัน/ผู้ใหญ่บ้าน ฯลฯ)
( ) 3. คณะอนุกรรมการทรัพยากรน้ำจังหวัด.....
( ) 4. ประชาชนผู้มีส่วนได้ส่วนเสียที่อยู่ตามแนวเส้นทางน้ำหลัก และในพื้นที่ที่ได้รับผลกระทบจากน้ำท่วม ปี 2554 และ 2556(Flood mark)
( ) 5. องค์กรผู้ใช้น้ำ/กลุ่มผู้ใช้น้ำในเขตและนอกเขตองประทาน
( ) 6. ประชาชนผู้สนใจทั่วไป
( ) 7. อื่นๆ (ระบุ).....

ตอนที่ 2 : ความคิดเห็นที่มีต่อการดำเนินโครงการจัดทำผังน้ำ ผุ่มน้ำบางปะกง

2.1 ท่านอยู่ในพื้นที่ลำน้ำสายหลัก/ใช้ประโยชน์จากลำน้ำสายหลักใด
( ) 1. คลองลาหลัง ( ) 2. คลองท่าระบาก ( ) 3. คลองนางยิ่ง
( ) 4. คลองวังจิก ( ) 5. คลองพระประแจ ( ) 6. คลองพระสะทึง
( ) 7. คลองบางคาง ( ) 8. คลองบางหยอย ( ) 9. คลองพลประหานบางพลวง
( ) 10. แควใหญ่ ( ) 11. แควหนุมาน ( ) 12. คลองประจันตคาม
( ) 13. ห้วยยาง ( ) 14. แม่น้ำบางปะกงเก่า ( ) 15. แม่น้ำบางปะกง
( ) 16. ห้วยไทร์ ( ) 17. คลองพ้านรง ( ) 18. คลองบ้านนา
( ) 19. คลองย้อแย้วเก้ว ( ) 20. คลองสิทธิ์ ( ) 21. คลองสิบัด,คลองท่าสาด
( ) 22. คลองระแนะ ( ) 23. คลองหลวง ( ) 24. อื่นๆ ระบุ.....

2.2 ในพื้นที่ของท่านมีปัญหาด้านน้ำท่วมหรือไม่
( ) 1. ไม่มีปัญหา **(ข้ามไปตอบข้อ 2.3)**
( ) 2. มีปัญหา ระบุ.....
ความถี่ ☐ 1) มากกว่าครั้ง (5 ปี หรือมากกว่า / 1 ครั้ง) ☐ 2) บ่อยครั้ง (1-3 ปี / 1 ครั้ง) ☐ 3) ทุก ปี
ปีที่เกิดปัญหาหนักที่สุด ปี.....
2.2.1 ลักษณะการเกิด (ตอบได้มากกว่า 1 ข้อ)
( ) 1. น้ำล้นตลิ่ง
( ) 2. น้ำเข้าไหลหลากเข้าท่วมพื้นที่ชุมชน/เกษตร
( ) 3. น้ำนองรอการระบาย
( ) 4. อื่นๆ (ระบุ).....
2.2.2 ระดับความสูงของน้ำท่วมถึง
( ) 1. พื้นที่ทั่วไป ระดับความสูงของน้ำท่วม .....ซม.
( ) 2. พื้นที่อยู่ลาดชัน ระดับความสูงของน้ำท่วม .....ซม.
2.2.3 ระยะเวลาการเกิดน้ำท่วมที่นานที่สุด จำนวน ..... วัน

2.3 น้ำเพื่อการบริโภค
2.3.1 ในพื้นที่ของท่านใช้น้ำจากแหล่งน้ำใดเพื่อการบริโภค (ตอบได้มากกว่า 1 ข้อ)
( ) 1. บ่อบื้นลึ้น ( ) 2. บ่อบาดาล
( ) 3. ประปาส่วนภูมิภาค ( ) 4. ประปาหมู่บ้าน
( ) 5. น้ำฝน ( ) 6. ตำหลอง ชื่อ.....
( ) 7. ซื้อน้ำจากผู้ใช้เพื่อบรรจุขวด ( ) 8. อื่น ๆ (ระบุ).....
2.3.2 ในพื้นที่ของท่านมีปัญหาด้านคุณภาพน้ำเพื่อการบริโภคหรือไม่
( ) 1. ไม่มีปัญหา
( ) 2. มีปัญหา ได้แก่ (ตอบได้มากกว่า 1 ข้อ)
( ) 1. น้ำขุ่น ( ) 2. น้ำกระด้าง ( ) 3. น้ำมีรสเค็ม ( ) 4. น้ำมีรสเปรี้ยว
( ) 5. อื่นๆ (ระบุ).....
2.3.3 ในพื้นที่ของท่านมีปัญหาขาดแคลนน้ำบริโภค/ไม่เพียงพอ หรือไม่
( ) 1. ไม่มีปัญหา
( ) 2. มีปัญหา ช่วงเดือน ..... ถึงเดือน.....
วิธีแก้ปัญหาการขาดแคลนน้ำ คือ .....
ปีที่เกิดปัญหาหนักที่สุด ปี พ.ศ. .....

2.4 น้ำเพื่อการอุปโภค (ชาน/ซักล้าง)
2.4.1 ในพื้นที่ของท่านใช้น้ำจากแหล่งน้ำใดเพื่อการอุปโภค (ตอบได้มากกว่า 1 ข้อ)
( ) 1. บ่อบื้นลึ้น ( ) 2. บ่อบาดาล
( ) 3. ประปาส่วนภูมิภาค ( ) 4. ประปาหมู่บ้าน
( ) 5. น้ำฝน ( ) 6. ตำหลอง ชื่อ.....
( ) 7. อื่น ๆ (ระบุ).....
2.4.2 ในพื้นที่ของท่านมีปัญหาด้านคุณภาพน้ำเพื่อการอุปโภค หรือไม่
( ) 1. ไม่มีปัญหา
( ) 2. มีปัญหาที่สุด ระบุ.....
2.4.3 ในพื้นที่ของท่านมีปัญหาขาดแคลนน้ำอุปโภค/ไม่เพียงพอ หรือไม่
( ) 1. ไม่มีปัญหา
( ) 2. มีปัญหา ช่วงเดือน ..... ถึงเดือน.....
วิธีแก้ปัญหาการขาดแคลนน้ำ คือ .....

2.5 น้ำเพื่อการเกษตร
2.5.1 ในพื้นที่ของท่านใช้น้ำจากแหล่งน้ำใดเพื่อการเกษตร (ตอบได้มากกว่า 1 ข้อ)
( ) 1. น้ำฝน ( ) 2. คลองธรรมชาติชื่อ.....
( ) 3. คลองชลประทาน ( ) 4. บ่อบื้นลึ้นบาดาล
( ) 5. น้ำจากสระบุด ( ) 6. อื่น ๆ (ระบุ) .....
2.5.2 ในพื้นที่ของท่านมีปัญหาขาดแคลนน้ำเพื่อการเกษตร หรือไม่

( ) 1. ไม่มีปัญหา ( ) 2. มีปัญหาในบางปี
( ) 3. มีปัญหาเกือบทุกปี ( ) 4. มีปัญหาทุกปี

2.6 คุณภาพน้ำ
2.6.1 ในสำน้ำของท่านมีปัญหาน้ำเสียหรือไม่
( ) 1. ไม่มีปัญหา
( ) 2. มีปัญหา จากแหล่งที่มา ( ) 1. ชุมชน ( ) 2.เกษตรกรรม
( ) 3. อุตสาหกรรม ( ) 4. อื่นๆ ระบุ.....
2.6.2 ในพื้นที่ของท่านมีปัญหาน้ำเค็มหรือไม่
( ) 1. ไม่มีปัญหา
( ) 2. มีปัญหา ช่วงเดือน ..... ถึงเดือน.....
ปีที่เกิดปัญหาหนักที่สุด ปี พ.ศ. .....
ส่งเอกระทบต่อ ( ) 1. น้ำอุปโภค-บริโภค ( ) 2. น้ำเพื่อการเกษตร
( ) 3. การทำประมง ( ) 4. อื่นๆ (ระบุ) .....

2.7 ท่านมีข้อเสนอแนะต่อ (ร่าง) ผังน้ำกลุ่มน้ำบางปะกงมก่อะด้านอย่างไร

ลำดับ	(ร่าง) ผังน้ำ	ข้อเสนอแนะ (โปรดระบุ)
1.	(ร่าง) แผนที่แสดงขอบเขตลุ่มน้ำ และระบบทางน้ำ	
2.	(ร่าง) แผนที่แสดงพื้นน้ำ	
3.	(ร่าง) แผนที่แสดงพื้นที่บ้านและพื้นที่ชุ่มน้ำ	
4.	(ร่าง) แผนที่แสดงความลุ่มลำน้ำ และพื้นที่เสี่ยงภัยน้ำท่วม	
5.	(ร่าง) แผนที่แสดงพื้นที่น้ำท่วมที่คาบอุบัติ 2 ปี	
6.	(ร่าง) แผนที่แสดงพื้นที่น้ำท่วมที่คาบอุบัติ 5 ปี	
7.	(ร่าง) แผนที่แสดงพื้นที่น้ำท่วมที่คาบอุบัติ 10 ปี	
8.	(ร่าง) แผนที่แสดงพื้นที่น้ำท่วมที่คาบอุบัติ 25 ปี	

ลำดับ	(ร่าง) ผังน้ำ	ข้อเสนอแนะ (โปรดระบุ)
9.	(ร่าง) แผนที่แสดงพื้นที่น้ำท่วมที่คาบอุบัติ 50 ปี	
10.	(ร่าง) แผนที่แสดงพื้นที่น้ำท่วมที่คาบอุบัติ 100 ปี	
11.	(ร่าง) แผนที่แสดงข้อมูลพื้นที่เสี่ยงขาดแคลนน้ำอุปโภค-บริโภคและอุตสาหกรรมในช่วงน้ำแล้ง (พ.ย.-เม.ย.)	
12.	(ร่าง) แผนที่แสดงข้อมูลพื้นที่เสี่ยงขาดแคลนน้ำนอกเขตองประทานในช่วงน้ำแล้ง (พ.ย.-เม.ย.)	
13.	(ร่าง) ผังระบบระบายน้ำ	
14.	(ร่าง) ผังข้อมูลการบริหารจัดการน้ำช่วงน้ำแล้ง (พ.ย.-เม.ย.)	

2.8 ท่านมีความคิดเห็นต่อความสำคัญของการบริหารจัดการทรัพยากรน้ำในแต่ละด้านอย่างไร โดยเรียงลำดับ 1-6 ตามความสำคัญ

ลำดับ	การบริหารจัดการทรัพยากรน้ำ	ลำดับความสำคัญ	ข้อคิดเห็น/ข้อเสนอแนะ
1.	ด้านการจัดการน้ำอุปโภค บริโภค		
2.	ด้านการสร้างความมั่นคงของน้ำภาคการเกษตร		
3.	ด้านการจัดการน้ำท่วมและอุทกภัย		
4.	ด้านการจัดการคุณภาพน้ำและอนุรักษ์ทรัพยากรน้ำ		
5.	ด้านการอนุรักษ์ฟื้นฟูสภาพป่าต้นน้ำที่เสื่อมโทรมและป้องกันการทำลายของดิน		
6.	ด้านการบริหารจัดการ		

ตอนที่ 3 : ความคิดเห็นต่อการจัดประชุมผังน้ำ ครั้งที่ 2 (ประชุมระดับกลุ่มจังหวัดหรือจังหวัด)

3.1 หลังจากท่านได้รับข้อมูลของโครงการ ท่านมีความเข้าใจเกี่ยวกับโครงการในการประชุมครั้งนี้อย่างไร

ความเข้าใจเกี่ยวกับโครงการ	น้อย	ปานกลาง	มาก	มากที่สุด
1. วัตถุประสงค์ของการประชุม				
2. วัตถุประสงค์ของโครงการ				
3. ขอบเขตการศึกษา				
4. แนวการดำเนินงานและผลประโยชน์ที่จะได้รับ				
5. หลักการและแนวคิดในการจัดทำผังน้ำ				
6. การดำเนินงานศึกษาการมีส่วนร่วมของประชาชน				

3.2 หลังรับทราบในการประชุมครั้งนี้ ท่านมีความเห็นให้ข้อมูลข่าวสารจากการศึกษาของโครงการ (ตอบได้มากกว่า 1 ข้อ)
( ) 1. ฐานข้อมูลที่ใช้ในการศึกษา
( ) 2. ข้อมูลด้านประโยชน์ที่จะได้รับจากการมีโครงการนี้
( ) 3. ข้อมูลผลกระทบที่เกิดจากการพัฒนาโครงการ
( ) 4. ข้อมูลกิจกรรมการมีส่วนร่วมและรับฟังความคิดเห็น
( ) 5. อื่นๆ (ระบุ).....

3.3 ท่านคิดว่าวิธีการให้เหมาะสมที่สุด ในการรับทราบข้อมูลข่าวสารโครงการฯ (ตอบได้มากกว่า 1 ข้อ)
( ) 1. ส่งจดหมายแจ้งข่าวสารโครงการโดยตรง ( ) 2. ติดประกาศตามหน่วยงานราชการ/โรงเรียน
( ) 3. แจ้งผ่านผู้นำชุมชน ( ) 4. การจัดประชุม/สัมมนา
( ) 5. วิทยุชุมชน/หอกระจายข่าวหมู่บ้าน ( ) 6. จัดเจ้าหน้าที่เข้าไปชี้แจงในพื้นที่
( ) 7. แจ้งข่าวสารผ่านโซเชียลมีเดีย เช่น เว็บไซต์ ไลน์ เฟซบุ๊ก
( ) 8. อื่นๆ (โปรดระบุ).....

3.4 การประเมินความพึงพอใจต่อการจัดประชุมรับฟังความคิดเห็นครั้งนี้ (กรุณา ✓ ในช่องที่ตรงกับความเห็นของท่าน)

ประเด็นพิจารณา	ความพึงพอใจ				
	น้อยที่สุด	น้อย	ปานกลาง	มาก	มากที่สุด
1. การประชาสัมพันธ์และการแจ้งนัดประชุม					
2. เอกสารประกอบการประชุม					
3. แผ่นพับ					
4. การจัดบรรยากาศ					
5. รูปแบบและวิธีการนำเสนอข้อมูลโครงการ					
6. การบรรยายของวิทยากรในการประชุม					
7. ความเหมาะสมของเวลาที่นำเสนอข้อมูลในการประชุม					
8. ช่วงเวลาในการประชุม					
9. การเปิดโอกาสให้ผู้ร่วมประชุมมีส่วนร่วมแสดงความคิดเห็น					
10. การตอบข้อซักถามของที่ปรึกษา					
11. ความเหมาะสมของสถานที่ประชุม					
12. การอำนวยความสะดวก (เช่น การลงทะเบียน ฯลฯ)					

ข้อ3.5 ความคิดเห็นและข้อเสนอแนะที่มีต่อโครงการ ฯ เพิ่มเติม
.....
.....
.....
.....
.....
.....
.....
.....

สำนักงานทรัพยากรน้ำแห่งชาติ หวังเป็นอย่างยิ่งว่าจะได้ความร่วมมือจากทุกท่านในการตอบแบบสอบถาม
โดย สำนักงานทรัพยากรน้ำแห่งชาติ จะนำข้อคิดเห็นข้อเสนอแนะของท่านไปปรับปรุง และจะนำมาเสนออีกครั้งในการประชุมผังน้ำ ครั้งที่ 3

สไลด์การนำเสนอข้อมูล
(การประชุมผังน้ำครั้งที่ 2)







แบบสอบถามการรับฟังความคิดเห็นของ
ประชาชน (การประชุมผังน้ำครั้งที่ 2)

การและเอกสารประกอบการประชุม

08.30-09.00 น.	ลงทะเบียน
09.00-09.15 น.	กล่าวต้อนรับ และกล่าวเปิดการจัดประชุมผังน้ำครั้งที่ 2
09.15-09.40 น.	นำเสนอภาพรวมการจัดทำผังน้ำ ลุ่มน้ำบางปะกง
09.40-10.10 น.	นำเสนอการจัดทำผังน้ำระดับพื้นที่ที่เกี่ยวข้องในแต่ละจังหวัด
10.10-10.30 น.	พักรับประทานอาหารว่าง
10.30-11.30 น.	แยกกลุ่มย่อยจำนวน 3-5 กลุ่ม (ตามพื้นที่เส้นลำน้ำหลัก) ที่มีความเกี่ยวข้องกับการจัดทำผังน้ำในระดับพื้นที่โดยมีผู้เชี่ยวชาญเป็นวิทยากรกระบวนการ และมีเจ้าหน้าที่สนับสนุน
11.30-12.00 น.	สรุปประเด็นและข้อเสนอแนะในภาพรวม
12.00	กล่าวปิดการจัดประชุมผังน้ำครั้งที่ 2

เอกสารที่ใช้ประกอบการประชุม ได้แก่ บอร์ดนิทรรศการ เอกสารนำเสนอการศึกษา
เอกสารประชุมการประชุม แบบสอบถามแสดงความคิดเห็น

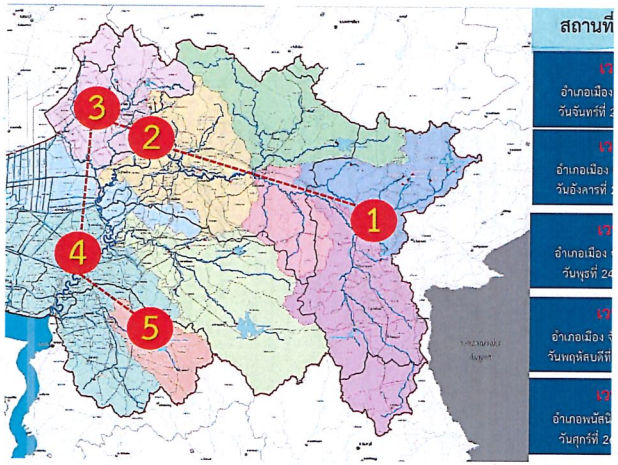

งการจัดทำผังน้ำ ลุ่มน้ำบางปะกง

การประชุมผังน้ำ ครั้งที่ 2

โครงการจัดทำผังน้ำ ลุ่มน้ำบางปะกง

งการจัดทำผังน้ำ ลุ่มน้ำบางปะกง

ประสงค์ของโครงการ

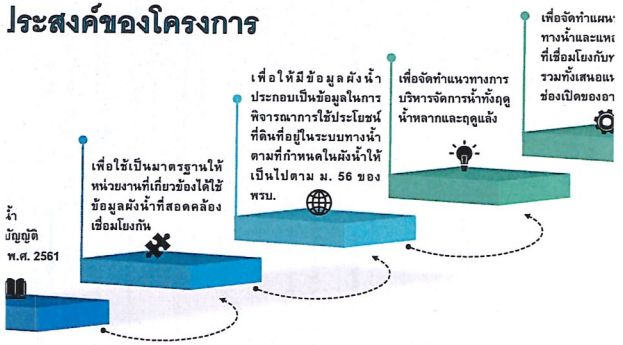

งการจัดทำผังน้ำ ลุ่มน้ำบางปะกง

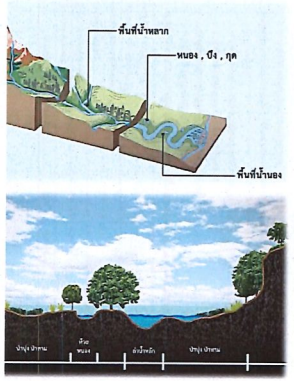

ผังน้ำ

คือ แผนที่หรือแผนผังแสดงระบบทางน้ำที่มีน้ำผ่าน ซึ่งเชื่อมโยงกันตั้งแต่ต้นน้ำจนถึงทางอ
พื้นที่แหล่งน้ำ ทะเล หรือทางออกทางน้ำระ
ประเทศ

- ✓ ครอบคลุมทั้งแม่น้ำ ลำคลอง ห้วย หนอง บึง ป่าทาม พื้นที่ชุ่มน้ำ พื้นที่แหล่งกักเก็บน้ำ
- ✓ พื้นที่ทางน้ำหลากพื้นที่น้ำนอง พื้นที่ลุ่มต่ำท
- ✓ พื้นที่อื่นใดมีลักษณะทำนองเดียวกันไม่ว่าตามธรรมชาติหรือมนุษย์สร้างขึ้น
- ✓ อาจมีน้ำไหลผ่านตลอดทั้งปีหรือบางช่วงเวล

การจัดกิจกรรม

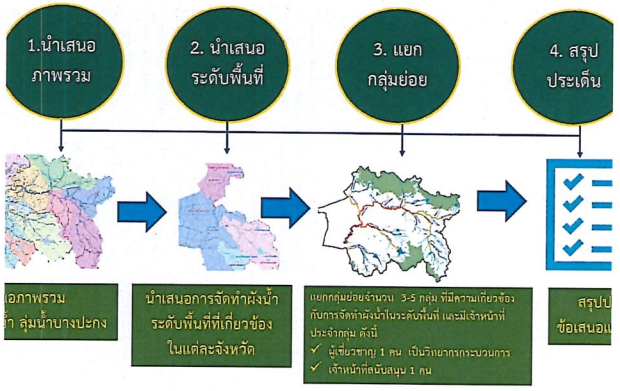

งการจัดทำผังน้ำ ลุ่มน้ำบางปะกง

ประสงค์ของการจัดประชุมผังน้ำ ครั้งที่ 2

แจงข้อมูลรายละเอียดของโครงการให้กลุ่มเป้าหมายที่เกี่ยวข้องรับทราบโดยภาพรวมขอ
ความเป็นมา วัตถุประสงค์ของโครงการ วัตถุประสงค์ของการศึกษา พื้นที่ศึกษา ขอบเข
กษา และแผนการดำเนินงานของโครงการ

เสนอ (ร่าง) แผนที่แผนผัง ข้อมูลประกอบผังที่เกี่ยวข้องทั้งด้านน้ำท่วมและภัยแล้ง อาทิ
น้ำท่วมและพื้นที่เสี่ยงภัยแล้ง

หผู้เข้าร่วมประชุมเข้าใจทั้งประโยชน์ของผังน้ำและแนวทางการใช้ประโยชน์

บฟังความคิดเห็นและการมีส่วนร่วมในการจัดทำผังน้ำ

งการจัดทำผังน้ำ ลุ่มน้ำบางปะกง


ผลการวิเคราะห์ข้อมูลพื้นฐาน
ของพื้นที่ลุ่มน้ำบางปะกง

งการจัดทำผังน้ำ ลุ่มน้ำบางปะกง

ลุ่มน้ำและการแบ่งลำน้ำสาขา

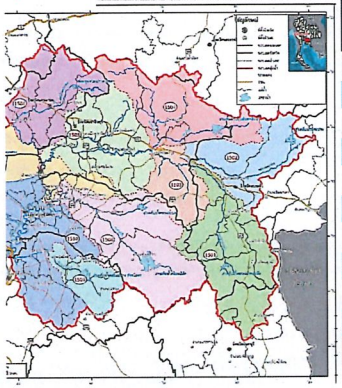

การแบ่งลำน้ำสาขา

ลำดับที่	รหัส	ลุ่มน้ำสาขา	พื้ (ต
1	1501	คลองพระสทึง	2,
2	1502	แม่น้ำพระปรงส่วนที่ 1	1,
3	1503	แม่น้ำพระปรงส่วนที่ 2	
4	1504	แม่น้ำหนุมาน	2,
5	1505	แม่น้ำปราจีนบุรีตอนล่าง	2,
6	1506	แม่น้ำนครนายก	1,
7	1507	ที่ราบแม่น้ำบางปะกงส่วนที่ 1	1,
8	1508	คลองท่าลาด	2,
9	1509	คลองหลวง	
10	1510	ที่ราบแม่น้ำบางปะกงส่วนที่ 2	3,
		รวม	20

งการจัดทำผังน้ำ ลุ่มน้ำบางปะกง

างการศึกษา

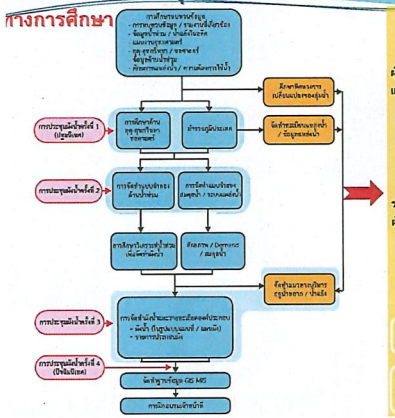

การจัดทำผังน้ำ
และรายการประกอบผัง

ผังน้ำในรูปแบบ (แผนที่/



รายการประกอบ
ผัง

- ทะเบียนแหล่งน้ำพร้อมรายการประกอบ
- ขอบเขตพื้นที่แหล่งน้ำและขอบเขตพื้นที่น้ำท่วมทั้งลุ่มน้ำ
- และภาพแผนที่แสดงขอบเขตพื้นที่ตลอดแนวผังน้ำ และพื้นที่น้ำท่วมทั้งลุ่มน้ำ ชุมชนหรือพื้นที่สำคัญ
- ผลการศึกษาพื้นที่น้ำท่วมในลุ่มน้ำที่ดาบลุบัติต่าง ๆ
- หลักเกณฑ์การใช้ประโยชน์ที่ดินในเขตต่าง ๆและข้อเสนอแนะ
- ผลการศึกษาศักยภาพแหล่งน้ำ
- ภาพสัญลักษณ์การใช้น้ำของแหล่งน้ำในลุ่มน้ำ



ประกอบผังน้ำ

ระบบสารสนเทศ
เพื่อการบริหาร
จัดการอุทกภัยและ
ภัยแล้ง

งการจัดทำผังน้ำ ลุ่มน้ำบางปะกง

มเป้าหมาย

ที่เกี่ยวข้องกับการบริหารทรัพยากรน้ำ ตามประกาศคณะกรรมการทรัพยากรน้ำแห่งชาติ
เรื่อง หลักเกณฑ์และวิธีการรับฟังความคิดเห็นในการจัดทำนโยบายและแผนแม่บทเกี่ยวกับการบริหารทรัพย

หน่วยงานของรัฐ
าธิการและผังเมืองจังหวัด
งการชลประทานจังหวัด
งการส่งน้ำและบำรุงรักษา
ักงานป้องกันและบรรเทา
ารณภัยจังหวัด
ักงานทรัพยากรน้ำภาค
ักงานเจ้าท่าภูมิภาค
ักทรัพยากรน้ำบาดาล
ประปาส่วนภูมิภาค

2 องค์กรปกครองส่วนท้องถิ่น
- นายกเทศมนตรี
- นายกองค์การบริหารส่วนตำบล
- กำนัน

4 กลุ่มผู้มีส่วนได้ส่วนเสีย
- ตามแนวเส้นทางน้ำหลัก
- พื้นที่ที่ได้รับผลกระทบจากน้ำท่ว 2554 (Flood mark)

3 คณะอนุกรรมการทรัพยากรน้ำระดับจังหวัด

5 องค์กรผู้ใช้น้ำ
- กลุ่มผู้ใช้น้ำในเขตและนอกเขตชลประทาน

6 ประชาชนผู้สนใจทั่ว

งการจัดทำผังน้ำ ลุ่มน้ำบางปะกง

ลุ่มน้ำและการแบ่งลำน้ำสาขา

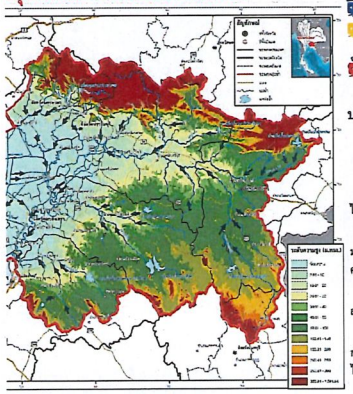

สภาพลุ่มน้ำบางปะกง

พื้นที่ตอนกลางของลุ่มน้ำส่วนใหญ่เป็น
พื้นที่ทางตอนเหนือของลุ่มน้ำจะมีเทือก

กำเนิดของแม่น้ำนครนายก แม่น้ำหนุมา
ปรง

แม่น้ำและลำน้ำสาขาสำคัญในลุ่มน้ำบางปะกง ป

แม่น้ำนครนายกที่อยู่ทางทิศเหนือ

คลองใหญ่ คลองหลวง และคลองท่าลาด (รวมคลองระบ
ไหลลงมาจากเทือกเขาทางตอนใต้ของลุ่มน้ำ

แม่น้ำบางปะกง ซึ่งเกิดจากการไหลมาบรรจบกันของแม่น้ำ
มาน และแม่น้ำพระปรง โดยลำน้ำสาขาของแม่น้ำพระปรง ไ
คลองปะตง คลองพระสะทึง และห้วยใคร้

ลำน้ำสาขาของแม่น้ำหนุมาน ได้แก่ ห้วยโสมง และลำพร
สาขาที่สำคัญ คือ คลองประจันตคาม ห้วยเกษียร คลองหนองแก

แม่น้ำนครนายกมีทิศทางการไหลจากทิศเหนือลงมาทา
กับแม่น้ำบางปะกงที่บริเวณเหนืออำเภอบางน้ำเปรี้ยว จังหวัด
ไหลลงอ่าวไทยที่อำเภอบางปะกง จังหวัดฉะเชิงเทรา

งการจัดทำผังน้ำ ลุ่มน้ำบางปะกง

ประสงค์ของการศึกษา

หลักเกณฑ์ การวิเคราะห์ และการจัดทำผังน้ำลุ่มน้ำบางปะกง
ชบัญญัติทรัพยากรน้ำ พ.ศ. 2561

อเสนอแนะการใช้ประโยชน์ที่ดินที่อยู่ในระบบทางน้ำตามผัง

ลผังน้ำประกอบการสนับสนุนแผนป้องกันและแก้ไขภาวะน้ำแล้ง
นและแก้ไขภาวะน้ำท่วม รวมถึงการจัดสรร การใช้การพัฒนา
จัดการ การบำรุงรักษาการฟื้นฟูและการอนุรักษ์ทรัพยากรน้ำใน

ระบบฐานข้อมูลและระบบสารสนเทศที่เกี่ยวข้องกับผังน้ำ
ส่วนสามารถเข้าถึงและใช้ประโยชน์ร่วมกันได้

พระราชกฤษฎีกากำหนดลุ่มน้ำ
กฎหมายรองในพระราชบัญญัติทรัพยา
ประกาศในราชกิจจานุเบกษาแล้วเมื่อวั

2564



งการจัดทำผังน้ำ ลุ่มน้ำบางปะกง

ที่เป้าหมาย

ครอบคลุมพื้นที่ 11 จังหวัด/5 กลุ่มจังหวัด ดังนี้

เวทีที่ 1
ร์ที่ 22 มีนาคม 2564
มพื้นที่จังหวัดสระแก้ว
และจันทบุรี
จังหวัดภาคตะวันออก 2)

เวทีที่ 2
วันอังคารที่ 23 มีนาคม 2564
ครอบคลุมพื้นที่จังหวัดปราจีนบุรี
และนครราชสีมา
(กลุ่มจังหวัดภาคตะวันออก 2 และ
กลุ่มจังหวัดภาคตะวันออกเฉียงเหนือตอนล่าง 1)

เวทีที่ 3
วันพุธที่ 24 มีนาคม
ครอบคลุมพื้นที่จังหวัด
สระบุรี และปทุมธ
(กลุ่มจังหวัดภาคตะวันออก 2 กลุ่ม
ตอนบน และกลุ่มจังหวัดภาคกล

เวทีที่ 4
วันพฤหัสบดีที่ 25 มีนาคม 2564
ครอบคลุมพื้นที่จังหวัดฉะเชิงเทรา
สมุทรปราการ และกรุงเทพมหานคร
(กลุ่มจังหวัดภาคตะวันออก 1 และ
กลุ่มจังหวัดภาคกลางปริมณฑล)

เวทีที่ 5
วันศุกร์ที่ 26 มีนาคม 2564
ครอบคลุมพื้นที่จังหวัดชลบุรี
(กลุ่มจังหวัดภาคตะวันออก 1)

งการจัดทำผังน้ำ ลุ่มน้ำบางปะกง

เขตพื้นที่ลุ่มน้ำ

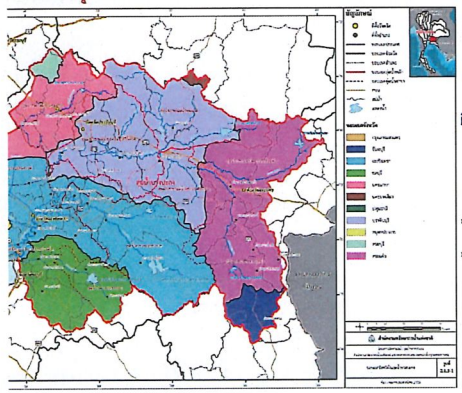

พื้นที่ลุ่มน้ำบางปะกง มีอา
ติดกับ ลุ่มน้ำป่าส
ติดกับ ลุ่มน้ำชาย
ออก ติดกับ ลุ่มน้ำโตน
ดก ติดกับ ลุ่มน้ำเจ้าพ

งการจัดทำผังน้ำ ลุ่มน้ำบางปะกง

งเขตพื้นที่น้ำท่วม ในลุ่มน้ำบางปะกง

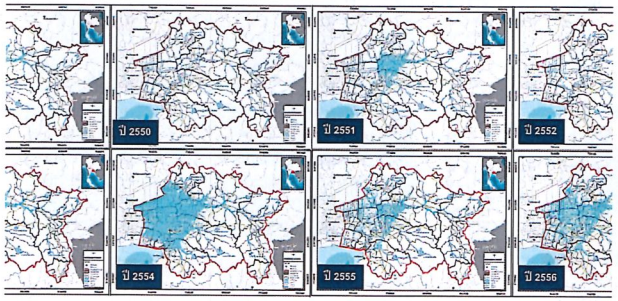

งการจัดทำผังน้ำ ลุ่มน้ำบางปะกง

ารวจรูปตัดลำน้ำ สิ่งปลูกสร้างหรือโครงสร้างพื้นฐานที่ก่อสร้างในทางน้ำ

ห้ทราบถึงลักษณะรูปร่าง ขนาดลำน้ำ และสิ่งปลูกสร้างหรือโครงสร้างพื้นฐานที่ก่อ
วามลาดเทของลำน้ำ เพื่อใช้ประกอบในการศึกษาแบบจำลองชลศาสตร์ในการสำ
ะต้องอ้างอิงค่าพิกัดและระดับกับงานสำรวจวางหมุดหลักฐานถาวร

บันงานสำรวจภาคสนามดำเนินการแล้วเสร็จ จำนวน 1,174 รูปตัด



งการจัดทำผังน้ำ ลุ่มน้ำบางปะกง

ระบายน้ำและความสามารถในการระบายน้ำ
ของลำน้ำในปัจจุบัน

ยก ตั้งแต่ด้านท้ายอ่างเก็บน้ำขุนด่านปราการชล จนถึงจุดบรรจบ
ความยาว 115.56 กม.)
ลำน้ำ วัดจากระดับตลิ่ง 59 ม. ถึง 579 ม.
ะดับตลิ่ง 200 ลบ.ม./วินาที ถึง 470 ลบ.ม./วินาทีจุดที่ระดับตลิ่ง 180
ที ถึง 250 ลบ.ม./วินาที



งการจัดทำผังน้ำ ลุ่มน้ำบางปะกง

าดด้านอุทกภัย

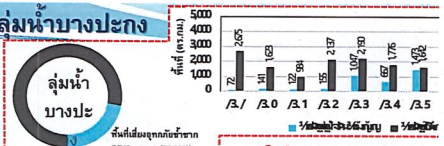

ว่วมที่เกิดจากฝนตกหนักและน้ำป่าไหลหลากจาก
ลงมากจนลำน้ำไม่สามารถระบายน้ำได้ทัน ประกอบ
ทางน้ำและมีอาคารระบายน้ำไม่เพียงพอ
น้ำท่วมประจำในลักษณะนี้ ได้แก่ อ.บ้านนา อ.เมือง
เรนายก อ.ท่าตะเกียบ อ.สนามชัยเขต จ.ฉะเชิงเทรา
ทอง อ.เกาะจันทร์ จ.ชลบุรี
ว่วมที่เกิดในพื้นที่ราบลุ่มบริเวณที่ลำน้ำไม่สามารถ
่ยงพอ พื้นที่ที่เกิดน้ำท่วมเป็นประจำในลักษณะนี้
ก่ อ . อ ง ค รั ก ษ์
มืองนครนายก อ.ปากพลี จ.นครนายก อ.บางน้ำ
ป รี ย า ว
.คลองเขื่อน อ.พนมสารคาม อ.บางคล้า อ.เมือง
.สนามชัยเขต อ.บ้านโพธิ์ และ อ.แปลงยาว จ.



งการจัดทำผังน้ำ ลุ่มน้ำบางปะกง

ารวจวางหมุดหลักฐานในพื้นที่ลุ่มน้ำบางปะกง

ป็นหลักฐานอ้างอิงของงานในขั้นตอนการศึกษาของโครงการ
ที่ใช้ออกงานและเข้าบรรจบงานต้องมีค่าพิกัดทางราบและค่า
ที่มีความถูกต้องเป็นที่ยอมรับของทางราชการ

ารวจภาคสนามแล้วเสร็จ จำนวน 1,174 หมุด





งการจัดทำผังน้ำ ลุ่มน้ำบางปะกง

ขวางลำน้ำ (แม่น้ำบางปะกง)



งการจัดทำผังน้ำ ลุ่มน้ำบางปะกง

าพรวมปัญหาด้านทรัพยากรน้ำในพื้นที่ลุ่มน้ำบาง
กง

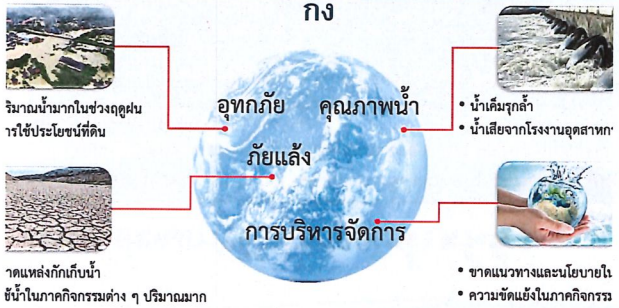

งการจัดทำผังน้ำ ลุ่มน้ำบางปะกง

ณะและสาเหตุของการเกิดน้ำท่วม

เกิดน้ำท่วมที่เกิดขึ้นในพื้นที่ลุ่มน้ำบางปะกง มี 2 ลักษณะ คือ

ักษณะน้ำท่วมฉับพลัน (Flash Flood)

ากฝนผัดผ่านในพื้นที่เป็นเวลาหลายวัน เกิดฝนตก
ติดต่อกัน ทำให้มีน้ำป่าไหลหลาก มักเกิดในพื้นที่ราบ
ว่างเหินขนาดใหญ่ที่ทอดยาวต่อเนื่องจากภูเขาสูง ซึ่ง
พื้นที่ดันน้ำบริเวณสันปันน้ำ หรือพื้นที่ราบระหว่างเนิน
ลาดลงหลั่นต่อเนื่องกันจนถึงพื้นที่ราบน้ำท่วมถึง

มลักษณะนี้ส่วนใหญ่จะเกิดบริเวณด้านท้ายน้ำและมี
ะแม่เป็นบริเวณกว้าง ในบริเวณลุ่มน้ำบางปะกงจะเกิด
มขังจากริมฝั่งลำน้ำกว้างตั้งแต่ 5-20 กม. จากริมฝั่งลำน้ำ
เดจากระดับน้ำทะเลหนุนในช่วงปลายฤดูฝน

2 ลักษณะน้ำท่วมลันดลิ่งสองฝั่งลำน้ำ (River

มักเกิดบริเวณที่ราบลุ่มแม่น้ำและบริเวณ
เนื่องจากสภาพภูมิประเทศเป็นที่ราบลุ่ม มีความ
พื้นที่และความลาดชันของน้ำค่อนข้างต่ำ ระบา
ลักษณะของน้ำที่ไหลล้นตลิ่ง

สาเหตุการเกิดน้ำท่วมในพื้นที่ลุ่มน้ำบาง
ปะกง

- มีฝนตกหนักติดต่อกันมากกว่า 3 วัน
- มีการพัฒนาการใช้ประโยชน์ที่ดินบริเวณริมสองฝั่งแม่น้ำ
ของชุมชน
- ลักษณะภูมิประเทศและความลาดชันของภูมิประเทศ โดยเ
อยู่ตาม
ริมฝั่งแม่น้ำบางปะกง แม่น้ำหนุมาน และแม่น้ำพระปรง
- ลุ่มน้ำบางปะกงประสบน้ำท่วมรุนแรง ในปี พ.ศ. 2554 และ
โดยเฉพาะ

งการจัดทำผังน้ำ ลุ่มน้ำบางปะกง

ระบายน้ำและความสามารถในการระบายน้ำ
(ความยาว 246.22 กม.) ของลำน้ำในปัจจุบัน

ปะกง ตั้งแต่จุดเริ่มต้นของแม่น้ำ (จุดบรรจบรวมกันของสองลำน้ำ
าหนและแม่น้ำพระปรง ถึงจุดบรรจบแม่น้ำประจันตคาม
กม.)
ลำน้ำ วัดจากระดับตลิ่ง 70 ม. ถึง 153 ม.
ะดับตลิ่ง 180 ลบ.ม./วินาที ถึง 250 ลบ.ม./วินาที

ปะกง ตั้งแต่จุดบรรจบประจันตคาม ถึงจุดบรรจบ
(ความยาว 63.61 กม.)
ลำน้ำ 72 ม. ถึง 330 ม.
ะดับตลิ่ง 340 ลบ.ม./วินาที ถึง 370 ลบ.ม./วินาที

ปะกง ตั้งแต่จุดบรรจบแม่น้ำนครนายกถึงทางออก
(ความยาว 125.20 กม.)
ลำน้ำ 122 ม. ถึง 3,600 ม.
ะดับตลิ่ง 540 ลบ.ม./วินาที ถึง 970 ลบ.ม./วินาที

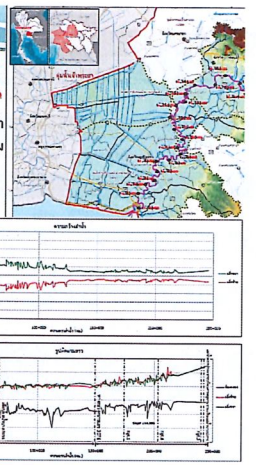

งการจัดทำผังน้ำ ลุ่มน้ำบางปะกง

ระบายน้ำและความสามารถในการระบายน้ำ ของลำน้ำในปัจจุบัน

ปรง ตั้งแต่ด้านท้ายอ่างเก็บน้ำพระปรง ถึงจุด
สะทึงความยาว 133.35 กม.
ลำน้ำ วัดจากระดับตลิ่ง 11 ม. ถึง 124 ม.
ะดับตลิ่ง 50 ลบ.ม./วินาที ถึง 490 ลบ.ม./วินาที

ปรง ตั้งแต่จุดบรรจบคลองพระสะทึง ถึง
มาน ความยาว 43 กม.
ลำน้ำ วัดจากระดับตลิ่ง 69 ม. ถึง 138 ม.
ะดับตลิ่ง 240 ลบ.ม./วินาที ถึง 770 ลบ.ม./วินาที



งการจัดทำผังน้ำ ลุ่มน้ำบางปะกง

ระบายน้ำและความสามารถในการระบายน้ำ ของลำน้ำในปัจจุบัน

มยาว 72 กม.
ต่ด้านท้ายอ่างเก็บน้ำคลองหลวงรัชชโลทรจนถึงจุดบรรจบแม่น้ำบางปะกง
ลำน้ำ วัดจากระดับตลิ่ง 4 ม. ถึง 72 ม.
ะดับตลิ่ง 12 ลบ.ม./วินาที ถึง 110 ลบ.ม./วินาที



งการจัดทำผังน้ำ ลุ่มน้ำบางปะกง

รวิเคราะห์ขอบเขตพื้นที่น้ำท่วมลุ่มน้ำสาขาคลองสะทึง

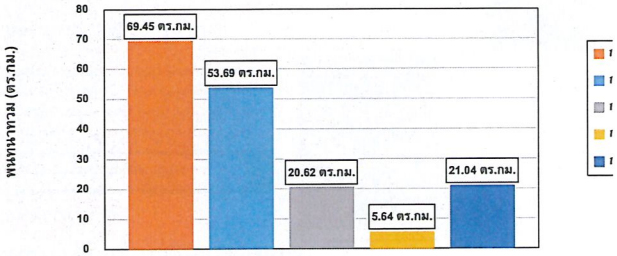

งการจัดทำผังน้ำ ลุ่มน้ำบางปะกง

ระบายน้ำและความสามารถในการระบายน้ำ ของลำน้ำในปัจจุบัน

ต่ด้านท้ายอ่างเก็บน้ำถุบดินทรจินดา ถึงจุดบรรจบแม่น้ำหนุมาน
.)
ลำน้ำ 37 ม. ถึง 314 ม.
ะดับตลิ่ง 200 ลบ.ม./วินาที ถึง 260 ลบ.ม./วินาที



งการจัดทำผังน้ำ ลุ่มน้ำบางปะกง

ระบายน้ำและความสามารถในการระบายน้ำ ของลำน้ำในปัจจุบัน

งมยาว 115 กม.
เด ตั้งแต่ด้านท้ายอ่างเก็บน้ำคลองสียัด จนถึงจุดบรรจบคลองระบม
ลำน้ำ วัดจากระดับตลิ่ง 40 ม. ถึง 130 ม.
ะดับตลิ่ง 110 ลบ.ม./วินาที ถึง 150 ลบ.ม./วินาที
เด ตั้งแต่จุดบรรจบคลองระบม
าบางปะกง
ลำน้ำ วัดจากระดับตลิ่ง
22 ม.
ะดับตลิ่ง 110 ลบ.ม./วินาที ถึง
วินาที



งการจัดทำผังน้ำ ลุ่มน้ำบางปะกง

รวิเคราะห์ขอบเขตพื้นที่น้ำท่วมลุ่มน้ำสาขาคลองพระ

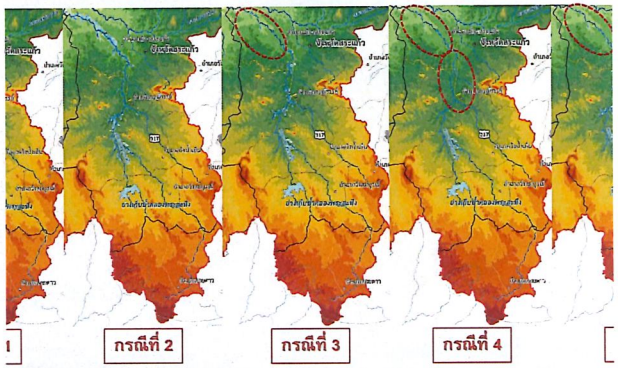

งการจัดทำผังน้ำ ลุ่มน้ำบางปะกง

ระบายน้ำและความสามารถในการระบายน้ำ ของลำน้ำในปัจจุบัน

น ถึงจุดบรรจบห้วยสะโมง และถึงจุดบรรจบคลองพระปรง
(ของแม่น้ำบางปะกง) ความยาว 46 กม.
ลำน้ำ วัดจากระดับตลิ่ง 59 ม. ถึง 579 ม.
ะดับตลิ่ง 200 ลบ.ม./วินาที ถึง 470 ลบ.ม./วินาที

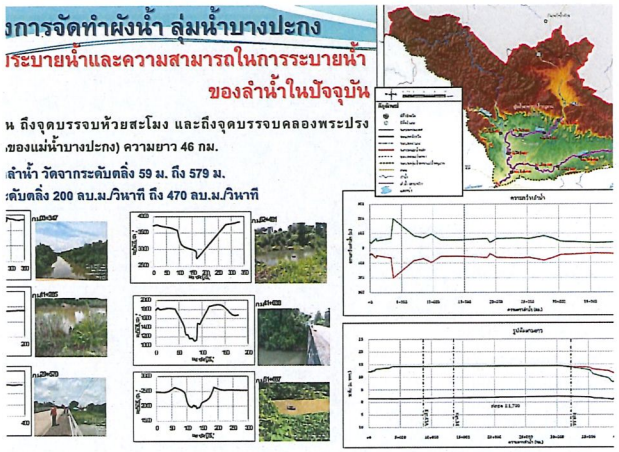

งการจัดทำผังน้ำ ลุ่มน้ำบางปะกง

ระบายน้ำและความสามารถในการระบายน้ำ ของลำน้ำในปัจจุบัน

ง ตั้งแต่ด้านท้ายอ่างเก็บน้ำคลองพระสะทึง ถึงจุดบรรจบคลองพระปรง
กม.
ลำน้ำ วัดจากระดับตลิ่ง 39 ม. ถึง 307 ม.
ะดับตลิ่ง 360 ลบ.ม./วินาที ถึง 1,210 ลบ.ม./วินาที



งการจัดทำผังน้ำ ลุ่มน้ำบางปะกง

สรุปผลการวิเคราะห์ขอบเขตพื้นที่น้ำท่วม



รายละเอียดการวิเคราะห์	
กรณีที่ 1 กำหนดขอบเขตผังน้ำจากสภาพพื้นที่และระบบสาธารณูปโภค (โครงข่ายถนนและช่องเปิดต่าง ๆ) ในสภาพปัจจุบัน	มีขอบ มาก
กรณีที่ 2 กำหนดขอบเขตผังน้ำโดยมีการปรับปรุงโครงข่ายถนนและช่องเปิดต่าง ๆ ที่มีอยู่ในพื้นที่ผังน้ำไม่ให้เกิดการกีดขวางทางน้ำ	มีขอบ
กรณีที่ 3 กำหนดขอบเขตผังน้ำโดยมีการพัฒนาโครงการที่อยู่ในแผนของหน่วยงานต่าง ๆ ที่มีความชัดเจนในการดำเนินการ	มีขอบ
กรณีที่ 4 กำหนดขอบเขตผังน้ำโดยมีการปรับปรุงโครงข่ายถนนและช่องเปิดต่าง ๆ ในพื้นที่ผังน้ำร่วมกับการพัฒนาโครงการที่อยู่ในแผนของหน่วยงานต่าง ๆ และการเสนอเพิ่มเติมโดยที่ปรึกษา	มีขอบ
กรณีที่ 5 กำหนดขอบเขตผังน้ำโดยมีการเปลี่ยนแปลงการใช้ประโยชน์ที่ดินตั้งแต่ต้นน้ำถึงปลายน้ำ ภารพัฒนาเมืองหรือพื้นที่เศรษฐกิจที่สำคัญในลุ่มน้ำที่น้ำขอบเขตผังน้ำจากสภาพพื้นที่และระบบสาธารณูปโภค (โครงข่ายถนนและช่องเปิดต่าง ๆ) ในสภาพปัจจุบัน กรณีที่ 1 เพื่อจัดทำผังน้ำ	มีขอบ

อาจจะมีผลกระทบในพื้นที่

งการจัดทำผังน้ำ ลุ่มน้ำบางปะกง

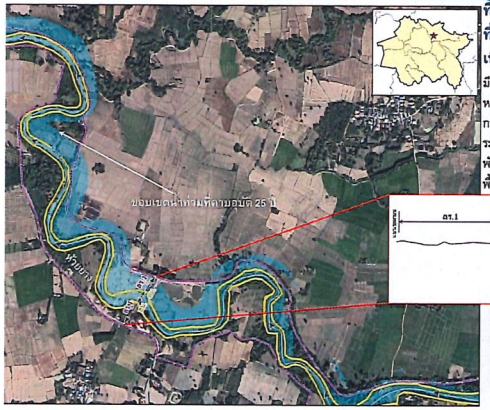

ที่ดินในบริเวณ ลร.1 ที่
ที่ดินประเภทพื้นที่ทาง
เพื่อสงวนรักษาการระ
มีวัตถุประสงค์เพื่อสงวนรัก
หลากตามธรรมชาติ เพื่อป
กระทบในด้านระดับน้ำท่วม
ระยะเวลาที่เกิดน้ำท่วมที่อาจ
พัฒนาพื้นที่ที่คาดว่างพื้นที่ระ
พื้นที่เสี่ยงภัยน้ำท่วม

ห้วยยาง ต.สำพันตา
อ.นาดี จ.ปราจีนบุรี

งการจัดทำผังน้ำ ลุ่มน้ำบางปะกง

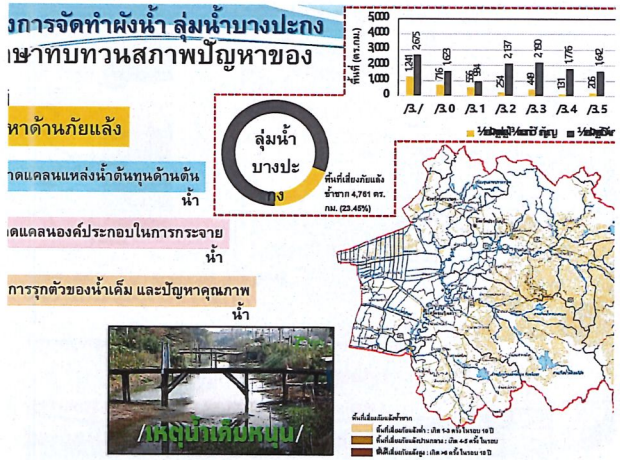

หาด้านภัยแล้ง

าดแคลนแหล่งน้ำดันทุนด้านต้นน้ำ

าดแคลนองค์ประกอบในการกระจายน้ำ

การรุกตัวของน้ำเค็ม และปัญหาคุณภาพน้ำ

งการจัดทำผังน้ำ ลุ่มน้ำบางปะกง

คุณภาพแหล่งน้ำผิวดินประเภทที่ 2 - ประเภทที่ 5 ตามพารามิเตอร์ที่สำคัญ (กรณีลุ่มน้ำบางปะ

ประเภทแหล่งน้ำผิวดิน	ออกซิเจนละลาย (DO) (มิลลิกรัมต่อลิตร)	ความสกปรกในรูปบีโอดี (BOD) (มิลลิกรัมต่อลิตร)	แบคทีเรียกลุ่มโคลิฟอร์มทั้งหมด (TCB) (เอ็ม.พี.เอ็น ต่อ 100 มิลลิลิตร)	แบคทีเรียกลุ่มฟีคอลโคลิฟอร์ม (FCB) (เอ็ม.พี.เอ็น ต่อ 100 มิลลิลิตร)	แอมโมเนีย ไนโตรเจน (NH3-N (มิลลิกรัม
ะเภทที่ 2	≥ 6	≤ 1.5	≤5,000	≤ 1,000	≤ 0.
ะเภทที่ 3	≥ 4	≤ 2.0	≤ 20,000	≤ 4,000	≤ 0.
ะเภทที่ 4	≥ 2	≤ 4.0	-	-	≤ 0.
ะเภทที่ 5	-	-	-	-	-

ายเหตุ : - หมายถึง ไม่ได้กำหนดค่าไว้

งการจัดทำผังน้ำ ลุ่มน้ำบางปะกง

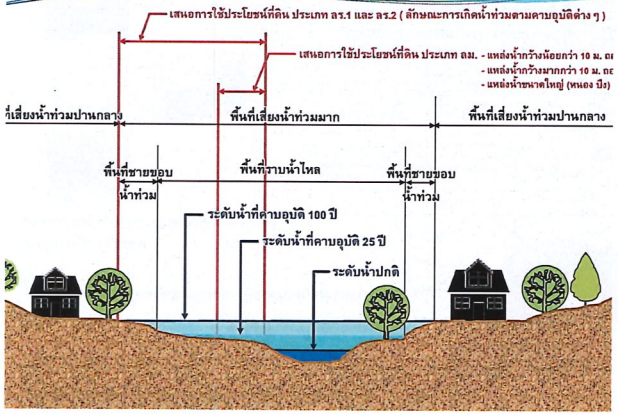

งการจัดทำผังน้ำ ลุ่มน้ำบางปะกง

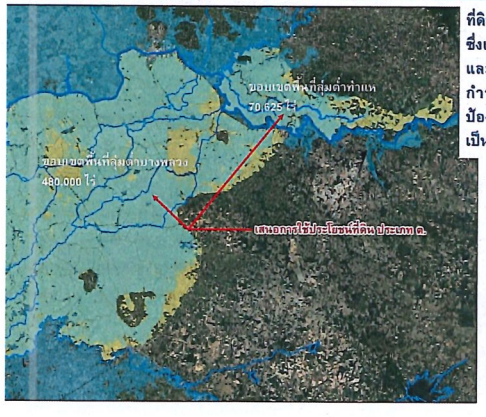

ที่ดินในบริเวณพื้นที่ลุ่มต
ซึ่งเป็นพื้นที่ที่เกี่ยวข้องก
และการบริหารจัดการ
กำหนดการใช้ที่ดินให้
ป้องกันการใช้ที่ดินกิดข
เป็นอุปสรรคต่อการบริห

งการจัดทำผังน้ำ ลุ่มน้ำบางปะกง

ที่ดินสำหรับชั้นคุณภาพลุ่มน้ำในลุ่มน้ำบางปะกง

มาตรการการใช้ที่ดิน	พื้นที่ในลุ่มน้ำบางปะกง		
	ตร.กม.	ไร่	ร้อยละ
มีการใช้ประโยชน์อยู่แล้ว	1,481.30	925,812.50	7.28
ความคุ้มการใช้ประโยชน์เป็นพิเศษ	59.15	36,968.75	0.29
ตรวจ หรือที่ที่มีความเป็นพหุลมศาสตร์	821.47	513,543.75	4.04
ที่ป่าอนุรักษ์และที่อนุญาต ถ้าที่เป็นที่อนุรักษ์	927.09	579,318.75	4.55
ที่การเกษตรในเขตปฏิรูปที่ดิน ตามที่นิยมปฏิรูปที่	3,185.29	1,990,581.25	15.64
ล พุรุพญา ทิพย์ ข้าว	13,881.01	8,675,631.25	68.18
ารการสงวนเป็นที่ที่มีการต้องพิจารณ์	3.78	2,362.50	0.02
ว 1 ชั้น			
รวม	20,358.93	12,724,351.25	100

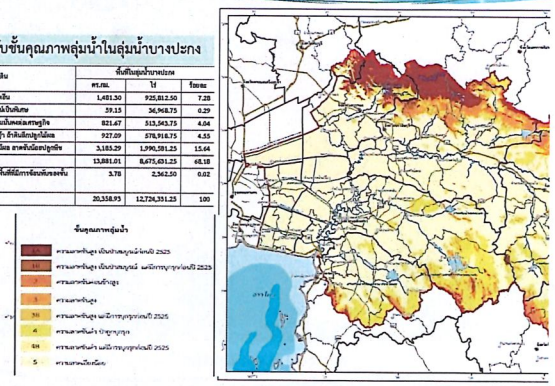

งการจัดทำผังน้ำ ลุ่มน้ำบางปะกง

สนอแนะเพิ่มเติม: กรณีศึกษาโครงการบรรเทาอุทกภัย

เติม

จากผลการวิเคราะห์พื้นที่น้ำท่วมและพื้นที่ทางน้ำหลาก จะพบว่า พื้นที่ชุมชน / พื้นที่ประเภทงาเมืองตามผังเมือง ที่อยู่ในขอบเขตพื้นที่ศึกษาเป็นพื้นที่ควรมีมาตรการป้องกันอุทกภัยเติม

ดังนั้นในการศึกษานี้ จึงได้มีการศึกษาทางการบรรเทาอุทกภัยเพิ่มเติมในส่วนพื้นที่ชุมชนในพื้นที่ทางน้ำหลากเพื่อสงวนรักษาการระบายน้ำ (ลร.1 และ ลร.2) ประกอบด้วย

- ชุมชนเทศบาลเมืองที่สำคัญ และชุมชนต่อเนื่องโดยกำหนดเกณฑ์การออกแบบระบบป้องกันน้ำท่วมไว้ดังนี้ คือ สามารถป้องกันน้ำท่วมได้ที่คาบอุบัติ 100 ปี
- แนวทางที่ออกแบบต้องไม่เป็นการย้ายปัญหาน้ำท่วมไปยังจุดอื่น
- ต้องมีสภาพเหมือนเดิม คือ สภาพทางชลศาสตร์ด้านต้นน้ำและท้ายน้ำ

งการจัดทำผังน้ำ ลุ่มน้ำบางปะกง

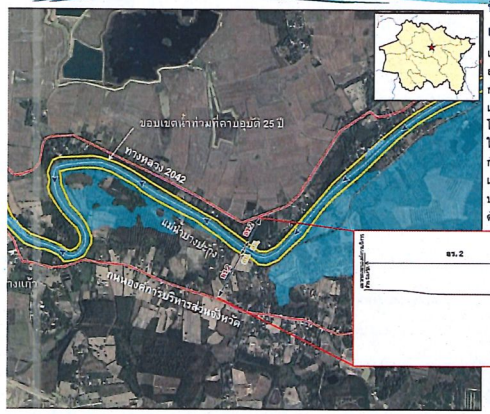

ที่ดินในบริเวณ ลร.2
ที่ดินประเภทพื้นที่ทา
เพื่อสงวนรักษาการระ
เป็นพื้นที่ทางน้ำหลากในส่วนา
ส่วนที่เป็นเขตชุมชนในปัจจุบั
กำหนดไว้ในผังเมืองรวมจัง
เพื่อสงวนรักษาพื้นที่ระบายน้
โดยให้มีการพัฒนาพื้นที่ให้สอ
ในการเกิดน้ำท่วม หรือหน่ว
กำหนดมาตรการป้องกันระ
เนื่องจากเป็นพื้นที่เหมาะ
ประเภทพัฒนาเมือง ตามผลกา
ด้านผังเมือง

แม่น้ำบางปะกง ต.หาดนาง
อ.กบินทร์บุรี จ.ปราจีนบุรี

งการจัดทำผังน้ำ ลุ่มน้ำบางปะกง

ษาทบทวนสภาพปัญหาของพื้นที่

าด้านคุณภาพน้ำ



ปัญหาการรุกตัวของน้ำเค็ม

แม่น้ำปราจีนบุรีต่อเชื่อมกับแม่น้ำบางปะกงที่ไหลลงสู่ ได้รับอิทธิพลการขึ้นลงของน้ำทะเล โดยช่วงน้ำทะเลลง สไหลลงสู่ทะเล ช่วงแล้งที่ปริมาณน้ำท่ามีน้อย ไม่พอจะ น้ำเค็ม ส่งผลกระทบให้ความเค็มจากทะเลรุกเข้ามาใน

ปัญหาน้ำเน่าเสียในลุ่มน้ำบางปะ



เมสาเหตุเป็น 2 ลักษณะดังนี้
หาน้ำเน่าเสียจากการปล่อยสารมลพิษจากแหล่งกำเนิดลงสู่ลำน้ำสายหลัก
หาน้ำเน่าเสียจากเหตุธรรมชาติ/การบริหารจัดการทรัพยากรน้ำจะเกิดขึ้นกรณีมีปริมาณน้ำมาก อน้อยเกินไป โดยกรณีมีปริมาณน้ำมากเกินไป ได้แก่ ช่วงอุทกภัยจะมีปริมาณน้ำหลากเข้าท่วม เต่าง ๆ จะพัดพาเอาสิ่งสกปรกปะปนมาด้วยส่งผลกระทบให้เกิดการสะสมของตะกอนของสิ่งที่ บริเวณประตูระบาย

งการจัดทำผังน้ำ ลุ่มน้ำบางปะกง

มูลตรวจวัด



ะเชิงเทรา ต.ฉะเชิงเทรา

58 กม.

79022

ลำดับที่	วันที่	เวลา	ความเค็ม (ppt)	ค่าการนำไฟฟ้า (ไมโครซีเมนส์)	ออกซิเจนในน้ำ (mg/l)	ภาคตะวัน (ppt)	ของแข็งแขวนลอย (mg/l)	ออกซิเจนในน้ำ (%)	ระดับน้ำ (ม.ร.ม.)	อุตสาหกรรม (ม.ร.ม.)
1	04/03/2564	00:00	19.88	34745.96	1.32	7.92	20467.90	29.37	0.76	56.13
2	04/03/2564	01:00	19.89	34728.54	0.81	7.92	20479.30	29.32	0.38	790.3
3	04/03/2564	02:00	19.91	34725.50	0.29	7.81	20497.70	29.26	0.07	839.4
4	04/03/2564	03:00	21.67	37522.74	1.77	7.72	22124.00	29.32	0.00	835.8
5	04/03/2564	04:00	20.98	36514.01	1.72	7.72	21492.30	29.42	0.00	950.2
6	04/03/2564	05:00	20.39	35646.10	1.74	7.72	20944.90	29.51	0.00	832.1
7	04/03/2564	06:00	20.16	35309.17	1.64	7.73	20731.30	29.55	0.00	245.7
8	04/03/2564	07:00	20.17	35279.23	0.86	7.73	20735.90	29.49	0.49	-625.8
9	04/03/2564	08:00	20.14	35216.45	0.29	7.85	20714.90	29.45	0.86	-709.9
10	04/03/2564	09:00	20.15	35203.09	0.25	7.87	20719.30	29.42	1.09	0.00
11	04/03/2564	10:00	20.17	35209.34	1.09	7.83	20744.70	29.36	1.19	0.00
12	04/03/2564	11:00	20.13	35121.22	0.32	7.88	20706.80	29.33	1.16	0.00

งการจัดทำผังน้ำ ลุ่มน้ำบางปะกง

มมลพิษ ได้มีการจัดทำ
ารยกระดับคุณภาพน้ำใน
ะกง และลุ่มน้ำปราจีนบุรี
.ศ.2562-2570



งการจัดทำผังน้ำ ลุ่มน้ำบางปะกง

ประกอบของผังน้ำตามแผนหลักการจัดทำผังน้ำ

รายการประกอบผัง

- ขอบเขตของผัง ครอบคลุมพื้นที่ใด มีพื้นที่ไหนที่กันออก
- วัตถุประสงค์ เพื่อเสนอแนะการใช้ประโยชน์ที่ดินที่อยู่ในระบบทางน้ำ ตามผังน้ำเพื่อไม่ก่อให้เกิดการเบี่ยงเบนทางน้ำหรือกระแสน้ำหรือสิ่งกีดขวางการไหลของน้ำในระบบทางน้ำ อันเป็นอุปสรรคต่อการปฏิบัติตามแผนป้องกันและแก้ไขภาวะน้ำแล้ง และแผนป้องกันและแก้ไขภาวะน้ำท่วม
- ข้อเสนอแนะด้านข้อกำหนด ของแต่ละองค์ประกอบ รวมทั้งบอกขอบเขตเพิ่มในกรณีมองของเขตในแผนผังได้ไม่ชัด

แผนที่ แผนผัง

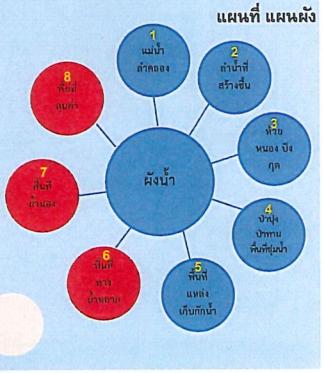

งการจัดทำผังน้ำ ลุ่มน้ำบางปะกง

ารรุกตัวของน้ำเค็มในแม่น้ำ
บางปะกง ปี พ.ศ 2559

ปัญหาน้ำเค็มรุกล้ำ ปี 255
ปากแม่น้ำรุกตัวเข้าไปใน
จังหวัดปราจีนบุรีที่อำเภอ
เป็นระยะทาง 190 กิโลเมต

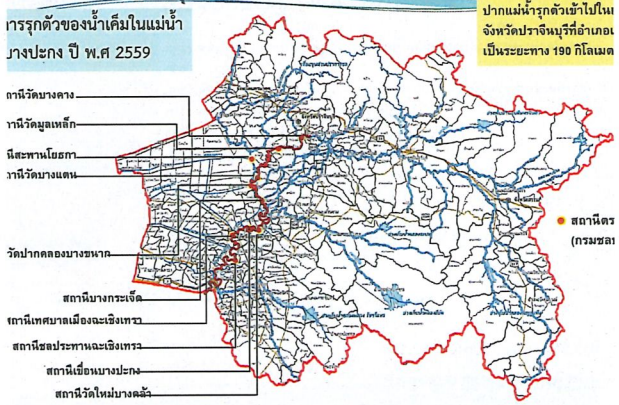

งการจัดทำผังน้ำ ลุ่มน้ำบางปะกง

ผนที่แสดงดัชนีคุณภาพน้ำใน
แหล่งน้ำผิวดิน ปี พ.ศ. 2562

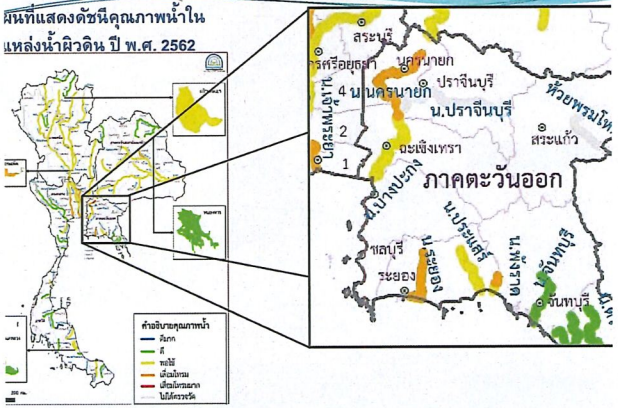

งการจัดทำผังน้ำ ลุ่มน้ำบางปะกง

พธ์ของโครงการ

โครงการจัดทำแผนหลักการจัดทำผังน้ำ

แผนผัง 14 รูปแบบ
ประกอบผัง 7 ส่วน
การศึกษาเพิ่มเติมที่เกี่ยวข้อง
รใช้งานผังน้ำและข้อเสนอแนะการใช้
ณ์ที่ดิน
งโซน/ การใช้ที่ดิน/
ะแบบอาคาร/ การออกแบบโครงสร้าง
น้ำท่วม/ ข้อเสนอแนะด้านการ
ยนแนะการฟื้นฟูและบำรุงรักษาผังน้ำ

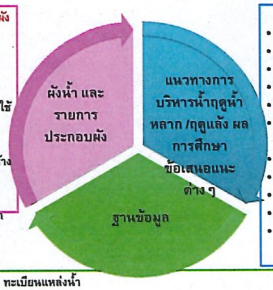

การวิเคราะห์อุตุ-อุทก น้ำท่วม สมดุล

- การวิเคราะห์อุตุ-อุทกวิทยา-ตะกอน
- พื้นที่เสี่ยงน้ำท่วม 2-100 ปี
- กรณีศึกษาด้านน้ำท่วม 5 กรณี
- ผู้ใช้น้ำ ความต้องการน้ำ
- ระดับ ปริมาณน้ำต่ำสุด
- สมดุลน้ำ (ปัจจุบัน และ มีแผนงาน)

แนวทางการบริหาร ข้อเสนอแนะ

- แนวทางบริหารน้ำฤดูน้ำหลาก/ฤดูแล้ง
- ข้อเสนอแนะเกณฑ์การเตือนภัย
- แผนปรับปรุง ฟื้นฟูทางน้ำ แหล่งน้ำ
- ข้อเสนอขนาดช่องเปิดอาคารในลำน้ำ
- ข้อเสนอแนะการใช้ประโยชน์ที่ดิน เช่น พื้นที่เพาะปลูก

- ทะเบียนแหล่งน้ำ
- ฐานข้อมูล MIS GIS
  - กลุ่มข้อมูลพื้นฐาน
  - กลุ่มข้อมูลทรัพยากรธรรมชาติ
  - กลุ่มข้อมูลอุตุนิยมวิทยา อุทกวิทยา โครงการพัฒนาแหล่งน้ำ
  - กลุ่มชั้นข้อมูลภัยธรรมชาติและผังน้ำ
  - กลุ่มข้อมูลสนับสนุน

งการจัดทำผังน้ำ ลุ่มน้ำบางปะกง

พปัญหาด้านคุณภาพน้ำ

มน้ำบางปะกง พ.ศ. 2559-2562 (กรมควบคุมมลพิษ)

ค่าพารามิเตอร์					คุณภาพน้ำโดยรวม[2]	ประเภทแหล่งน้ำ
BOD (mg/l)	TCB (MPN/100ml)	FCB (MPN/100ml)	NH_3-N (mg/l)	NO_3-N (mg/l)		
0.50- 2.80	700-92,200	110-3,500	ND^{1}-0.59	0.07-0.51	เสื่อมโทรม-พอใช้	4
1.10-5.20	330-160,000	170-35,000	ND^{1}-1.05	0.01-2.09	เสื่อมโทรม-พอใช้	2-3
1.00-5.70	460-160,000	61-54,000	0.02-0.82	0.01-0.51	เสื่อมโทรม-พอใช้	3
1.30-4.00	110-3,500	45-1,300	0.04-0.20	0.01-0.35	พอใช้-ดี	2-3
0.70-5.10	220->160,000	78-17,000	0.06-2.07	<0.02-0.67	เสื่อมโทรม-พอใช้	3

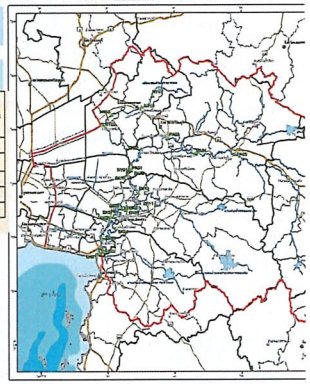

งการจัดทำผังน้ำ ลุ่มน้ำบางปะกง

รวจวัดคุณภาพน้ำผิวดิน

	ช่วงคะแนน WQI
นาก	0-30
	31-60
	61-70
	71-90
	91-100

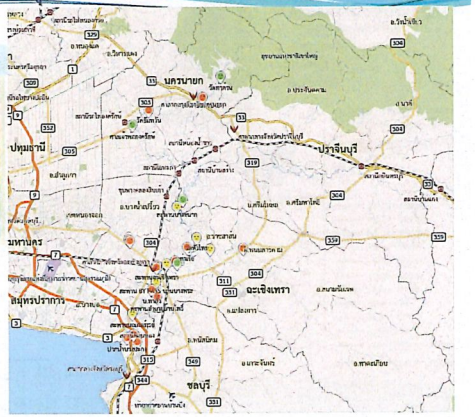

งการจัดทำผังน้ำ ลุ่มน้ำบางปะกง



งการจัดทำผังน้ำ ลุ่มน้ำบางปะกง

(ร่าง) แผนที่แสดงขอบเขตลุ่มน้ำ และระบบทางน้ำ

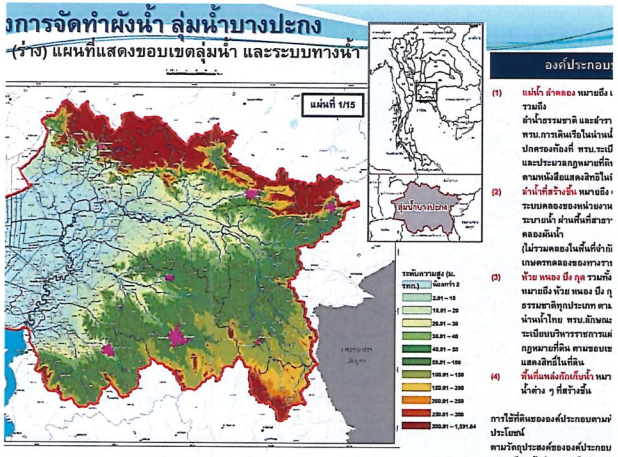

องค์ประกอบ

(1) แม่น้ำ ลำคลอง หมายถึง ... รวมถึง ลำน้ำธรรมชาติ และลำรา... พรบ.การเดินเรือในน่านน้ำ... ปกครองท้องที่ พรบ.ระเบี... และประมวลกฎหมายที่ดิน... ตามหนังสือแสดงสิทธิในที่...

(2) ลำน้ำที่สร้างขึ้น หมายถึง ... ระบบคลองของหน่วยงาน... ระบายน้ำ ผ่านพื้นที่สาธา... คลองผันน้ำ (ไม่รวมคลองในพื้นที่จำกั... เกษตรทดลองของทางรา...

(3) ห้วย หนอง บึง กุด รวมทั้ง... หมายถึง ห้วย หนอง บึง กุ... ธรรมชาติทุกประเภท ตาม... น่านน้ำไทย พรบ.ลักษณะ... ระเบียบบริหารราชการแผ่... กฎหมายที่ดิน ตามขอบเข... แสดงสิทธิในที่ดิน

(4) พื้นที่แหล่งกักเก็บน้ำ หมา... น้ำต่าง ๆ ที่สร้างขึ้น

การใช้ที่ดินขององค์ประกอบตามพ... ประโยชน์ ตามวัตถุประสงค์ขององค์ประกอบ...

งการจัดทำผังน้ำ ลุ่มน้ำบางปะกง

(ร่าง) แผนที่แสดงความจุลำน้ำ และพื้นที่เสี่ยงภัยน้ำ

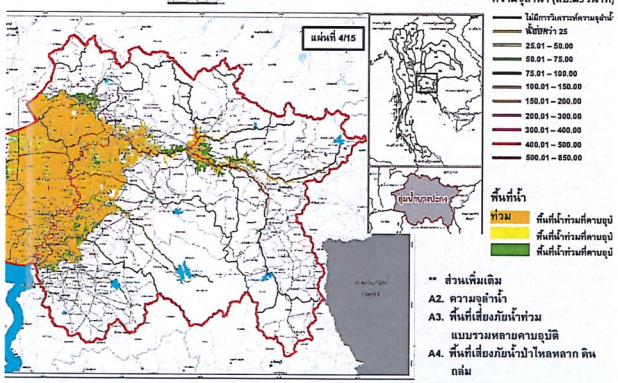

ความจุลำน้ำ (ลบ.ม./วินาที)

- ไม่มีการวิเคราะห์ความจุลำน้ำ
- น้อยกว่า 25
- 25.01 – 50.00
- 50.01 – 75.00
- 75.01 – 100.00
- 100.01 – 150.00
- 150.01 – 200.00
- 200.01 – 300.00
- 300.01 – 400.00
- 400.01 – 500.00
- 500.01 – 850.00

พื้นที่น้ำท่วม

- พื้นที่น้ำท่วมที่คาบอุบั...
- พื้นที่น้ำท่วมที่คาบอุบั...
- พื้นที่น้ำท่วมที่คาบอุบั...

** ส่วนเพิ่มเติม

A2. ความจุลำน้ำ

A3. พื้นที่เสี่ยงภัยน้ำท่วม แบบรวมหลายคาบอุบัติ

A4. พื้นที่เสี่ยงภัยน้ำป่าไหลหลาก ดิน ถล่ม (กรมทรัพยากรธรณี)

งการจัดทำผังน้ำ ลุ่มน้ำบางปะกง

(ร่าง) แผนที่แสดงพื้นที่น้ำท่วมที่คาบอุบัติ 10 ปี

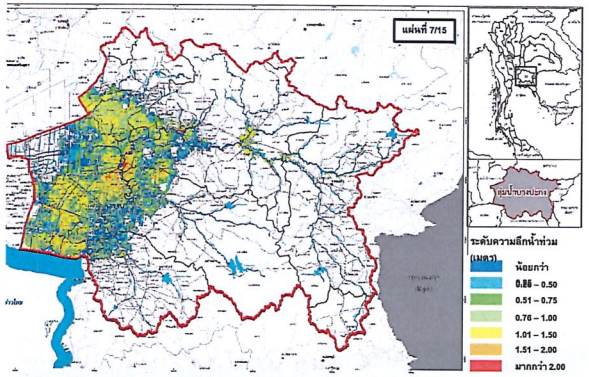

ระดับความลึกน้ำท่วม (เมตร)

- น้อยกว่า 0.25 – 0.50
- 0.51 – 0.75
- 0.76 – 1.00
- 1.01 – 1.50
- 1.51 – 2.00
- มากกว่า 2.00

งการจัดทำผังน้ำ ลุ่มน้ำบางปะกง

ลุ่มน้ำบางปะกง จัดทำผังออ...

กระดาษและจำนวนแผ่นของผังน้ำในลุ่มน้ำ

กระดาษขนาด A0 มาตราส่ว...



→ ใช้หมายเลขผัง 15-01 จนถึง 15-15

15-01 แผนที่แสดงขอบเขตลุ่มน้ำ และระบบทางน้ำ
15-02 แผนที่แสดงผังน้ำ
15-03 แผนที่แสดงพื้นที่ป่าและพื้นที่ชุ่มน้ำ
15-04 แผนที่แสดงความจุลำน้ำ และพื้นที่เสี่ยงภัยน้ำท่วม
15-05 แผนที่แสดงพื้นที่น้ำท่วมที่คาบอุบัติ 2 ปี
15-06 แผนที่แสดงพื้นที่น้ำท่วมที่คาบอุบัติ 5 ปี
15-07 แผนที่แสดงพื้นที่น้ำท่วมที่คาบอุบัติ 10 ปี
15-08 แผนที่แสดงพื้นที่น้ำท่วมที่คาบอุบัติ 25 ปี
15-09 แผนที่แสดงพื้นที่น้ำท่วมที่คาบอุบัติ 50 ปี
15-10 แผนที่แสดงพื้นที่น้ำท่วมที่คาบอุบัติ 100 ปี
15-11 แผนที่แสดงข้อมูลพื้นที่เสี่ยงขาดแคลนน้ำอุปโภค-บริโภคและอุตสาหกรรมใ... เม.ย.)
15-12 แผนที่แสดงข้อมูลพื้นที่เสี่ยงขาดแคลนน้ำเพื่อการเกษตรนอกเขตชลประ... (พ . ย . - เ ม .
15-13 ผังระบบระบายน้ำ (ในรูปแบบของไดอะแกรม)
15-14 ผังข้อมูลการบริหารจัดการน้ำช่วงน้ำแล้ง (ในรูปแบบของไดอะแกรม)

งการจัดทำผังน้ำ ลุ่มน้ำบางปะกง

(ร่าง) แผนที่แสดงพื้นที่ป่าและพื้นที่ชุ่มน้ำ

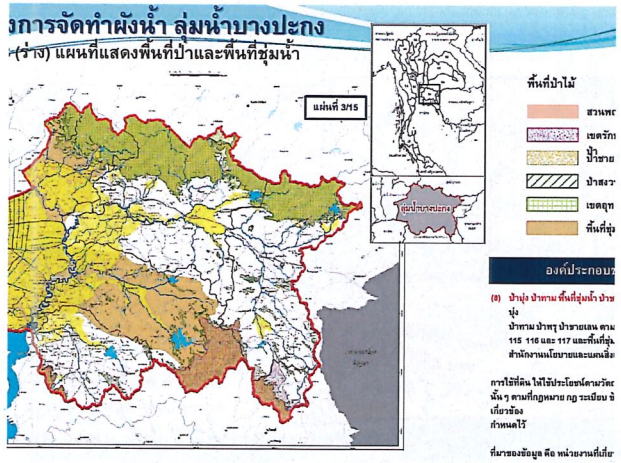

พื้นที่ป่าไม้

- สวนพ...
- เขตรัก...
- ป่าชาย...
- ป่าสงว...
- เขตอุท...
- พื้นที่ชุ่ม...

องค์ประกอบ...

(8) ป่าบุ่ง ป่าทาม พื้นที่ชุ่มน้ำ ป่าช... บุ่ง ป่าทาม ป่าพรุ ป่าชายเลน ตาม... 115 116 และ 117 และพื้นที่ชุ่ม... สำนักงานนโยบายและแผนสิ่ง...

การใช้ที่ดิน ให้ใช้ประโยชน์ตามวัตถุ... นั้น ๆ ตามที่กฎหมาย กฎ ระเบียบ ข้... เกี่ยวข้อง กำหนดไว้

ที่มาของข้อมูล คือ หน่วยงานที่เกี่ย...

งการจัดทำผังน้ำ ลุ่มน้ำบางปะกง

(ร่าง) แผนที่แสดงพื้นที่น้ำท่วมที่คาบอุบัติ 5 ปี

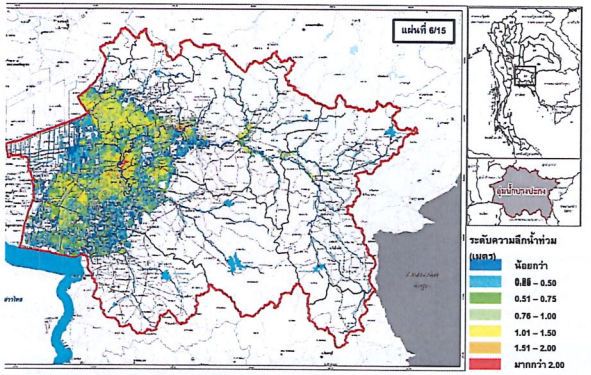

ระดับความลึกน้ำท่วม (เมตร)

- น้อยกว่า 0.25 – 0.50
- 0.51 – 0.75
- 0.76 – 1.00
- 1.01 – 1.50
- 1.51 – 2.00
- มากกว่า 2.00

งการจัดทำผังน้ำ ลุ่มน้ำบางปะกง

ประกอบของผังน้ำตามแผนหลักการจัดทำผังน้ำ

การประกอบผัง

หมวด ๑
วัตถุประสงค์ในการวางและจัดทำผังน้ำ

หมวด ๒
แผนผังและข้อกำหนด

นที่ ๑ แผนที่แสดงขอบเขตผังน้ำและระบบทางน้ำ
นที่ ๒ แผนผังแสดงผังน้ำ
นที่ ๓ แผนที่แสดงพื้นที่ป่า และพื้นที่ชุ่มน้ำ
นที่ ๔ แผนที่แสดงขอบเขตผังน้ำ และระบบทางน้ำ
นที่ ๕ แผนที่แสดงความจุลำน้ำและพื้นที่น้ำท่วมที่ คาบอุบัติต่าง ๆ
นที่ ๖ แผนที่แสดงพื้นที่น้ำท่วมที่คาบอุบัติ ๒ ๕ ๑๐ ๒๕ ๕๐ และ ๑๐๐ ปี

แผนที่ แผนผัง

1) แผนที่แสดงขอบเขตผังลุ่มน้ำบางปะกงและระบบทางน้ำ
2) แผนผังแสดงผังน้ำ
3) แผนที่แสดงพื้นที่ป่าและพื้นที่ชุ่มน้ำ
4) แผนที่แสดงความจุลำน้ำ และพื้นที่เสี่ยงภัยน้ำท่วม
5) แผนที่แสดงพื้นที่น้ำท่วมที่คาบอุบัติ 2 ปี
6) แผนที่แสดงพื้นที่น้ำท่วมที่คาบอุบัติ 5 ปี
7) แผนที่แสดงพื้นที่น้ำท่วมที่คาบอุบัติ 10 ปี
8) แผนที่แสดงพื้นที่น้ำท่วมที่คาบอุบัติ 25 ปี
9) แผนที่แสดงพื้นที่น้ำท่วมที่คาบอุบัติ 50 ปี
10) แผนที่แสดงพื้นที่น้ำท่วมที่คาบอุบัติ 100 ปี
11) แผนที่แสดงข้อมูลพื้นที่เสี่ยงขาดแคลนน้ำอุปโภคบริโภค และอุตสาหกรรมในช่วงฤดูแล้ง
12) แผนที่แสดงข้อมูลพื้นที่เสี่ยงขาดแคลนน้ำเพื่อการเกษตรนอกเขตชลประทานในช่วงฤดูแล้ง
13) ผังระบบระบายน้ำ (ในรูปแบบของไดอะแกรม)

งการจัดทำผังน้ำ ลุ่มน้ำบางปะกง

(ร่าง) แผนที่แสดงผังน้ำ

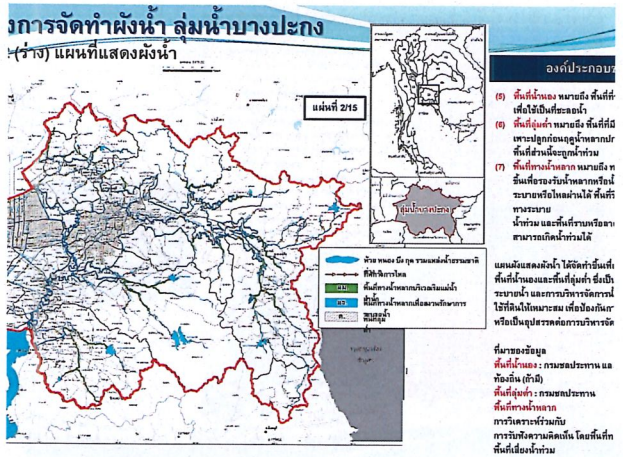

องค์ประกอบ...

(5) พื้นที่น้ำนอง หมายถึง พื้นที่ที่... เพื่อใช้เป็นที่ชะลอน้ำ

(6) พื้นที่ลุ่มต่ำ หมายถึง พื้นที่ที่มี... เพาะปลูกก่อนฤดูน้ำหลากปก... พื้นที่ส่วนนี้จะถูกน้ำท่วม

(7) พื้นที่ทางน้ำหลาก หมายถึง ท... ขึ้นเพื่อรองรับน้ำหลากหรือน้ำ... ระบายหรือไหลผ่านได้ พื้นที่ร... ทางระบาย น้ำท่วม และพื้นที่ราบหรือลา... สามารถเกิดน้ำท่วมได้

แผนผังแสดงผังน้ำ ได้จัดทำขึ้นเพื่... พื้นที่น้ำนองและพื้นที่ลุ่มต่ำ ซึ่งเป็น... ระบายน้ำ และการบริหารจัดการน้ำ... ใช้ที่ดินให้เหมาะสม เพื่อป้องกันกา... หรือเป็นอุปสรรคต่อการบริหารจัด...

ที่มาของข้อมูล

พื้นที่น้ำนอง : กรมชลประทาน แล... ท้องถิ่น (ถ้ามี)

พื้นที่ลุ่มต่ำ : กรมชลประทาน

พื้นที่ทางน้ำหลาก

การวิเคราะห์ร่วมกับการรับฟังความคิดเห็น โดยพื้นที่ท... พื้นที่เสี่ยงน้ำท่วม

งการจัดทำผังน้ำ ลุ่มน้ำบางปะกง

(ร่าง) แผนที่แสดงพื้นที่น้ำท่วมที่คาบอุบัติ 2 ปี

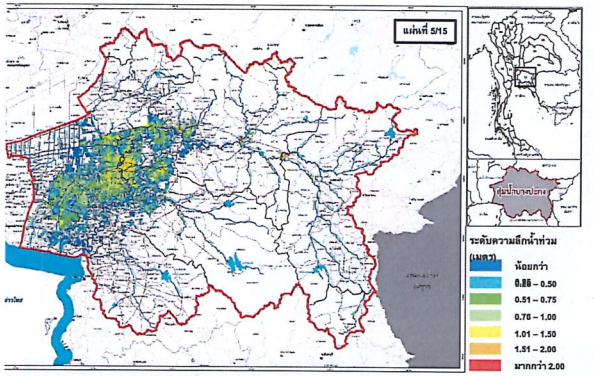

ระดับความลึกน้ำท่วม (เมตร)

- น้อยกว่า 0.25 – 0.50
- 0.51 – 0.75
- 0.76 – 1.00
- 1.01 – 1.50
- 1.51 – 2.00
- มากกว่า 2.00

งการจัดทำผังน้ำ ลุ่มน้ำบางปะกง

(ร่าง) แผนที่แสดงพื้นที่น้ำท่วมที่คาบอุบัติ 100 ปี

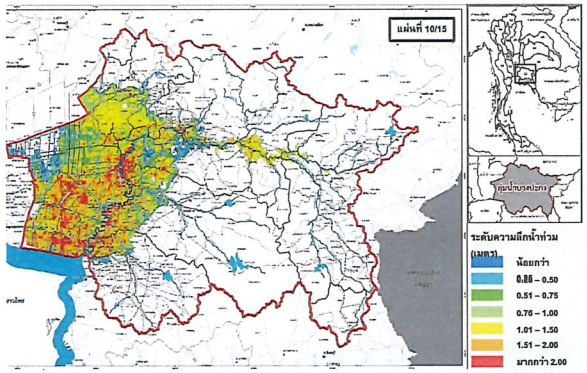

งการจัดทำผังน้ำ ลุ่มน้ำบางปะกง

(ร่าง) ผังระบบระบายน้ำ

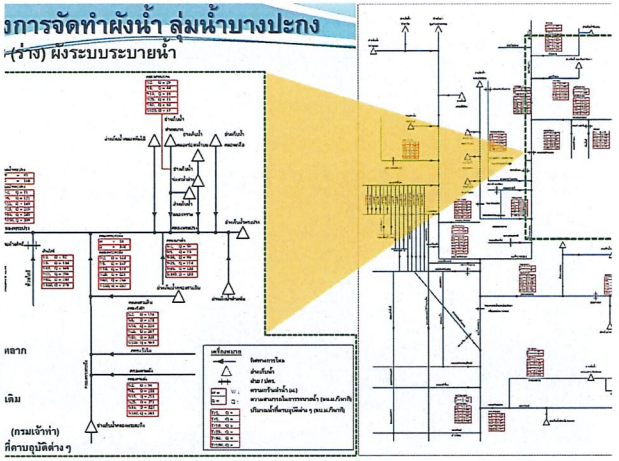

งการจัดทำผังน้ำ ลุ่มน้ำบางปะกง

การประกอบผัง

นินการจัดทำรายการประกอบผังอย่างน้อยจะต้องประกอบด้วยรายการดังต่อไปนี้

(1) ทะเบียนแหล่งน้ำพร้อมรายการประกอบ เช่น ความจุอัตราการไหล (ความยาว ขนาดพื้นที่แหล่งน้ำ) และอื่น ๆ

(2) ขอบเขตพื้นที่แหล่งน้ำและขอบเขตพื้นที่น้ำท่วมทั้งลุ่มน้ำและแผนที่แสดงขอบ ตลอดแนวผังน้ำและพื้นที่น้ำท่วมทั้งลุ่มน้ำชุมชนหรือพื้นที่เศรษฐกิจที่สำคัญ

(3) ผลการศึกษาพื้นที่น้ำท่วมในลุ่มน้ำในคาบอุบัติ 2 5 10 25 50 และ 100 ปี

(4) ข้อเสนอแนะการใช้ประโยชน์ที่ดินในเขตต่าง ๆ

(5) ผลการศึกษาศักยภาพแหล่งน้ำ

(6) หลักเกณฑ์การใช้น้ำของแหล่งน้ำในลุ่มน้ำ



งการจัดทำผังน้ำ ลุ่มน้ำบางปะกง

(ร่าง) แผนที่แสดงพื้นที่น้ำท่วมที่คาบอุบัติ 50 ปี

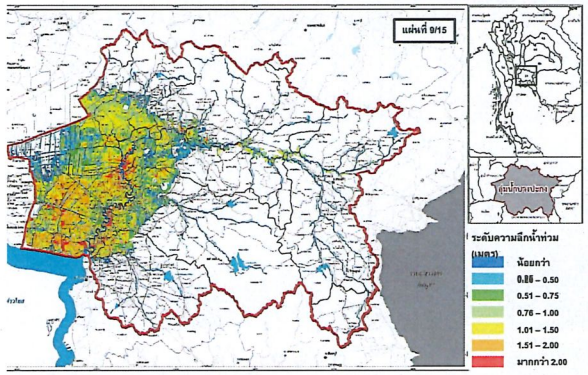

งการจัดทำผังน้ำ ลุ่มน้ำบางปะกง

(ร่าง) แผนที่แสดงข้อมูลพื้นที่เสี่ยงขาดแคลนน้ำนอกเขตชลประทานในช่วงน้ำแล้ง (พ.ศ

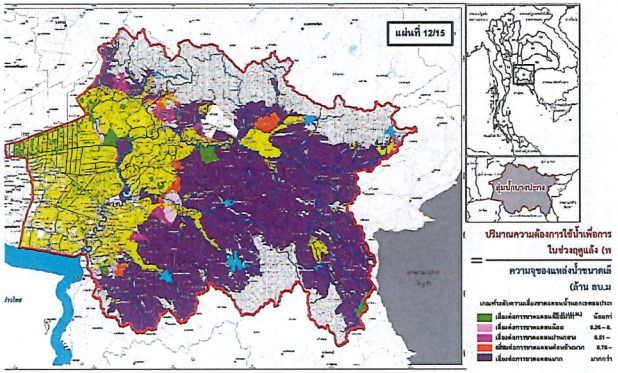

งการจัดทำผังน้ำ ลุ่มน้ำบางปะกง

(ร่าง) แผนที่แสดงสถานีตรวจวัดคุณภาพน้ำ

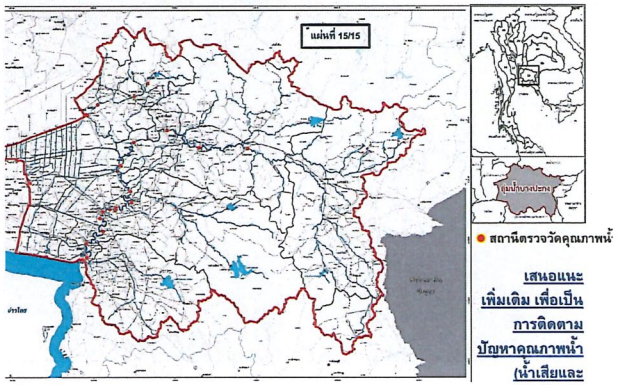

งการจัดทำผังน้ำ ลุ่มน้ำบางปะกง

(ร่าง) แผนที่แสดงพื้นที่น้ำท่วมที่คาบอุบัติ 25 ปี

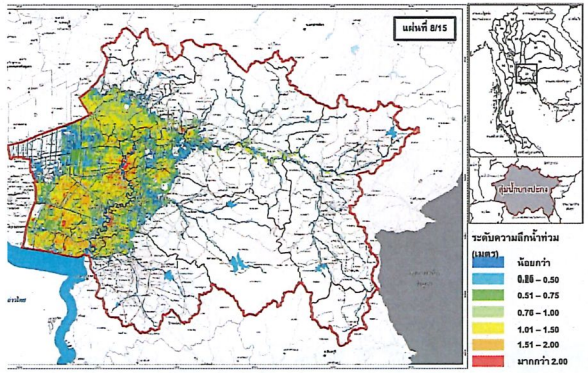

งการจัดทำผังน้ำ ลุ่มน้ำบางปะกง

(ร่าง) แผนที่แสดงข้อมูลพื้นที่เสี่ยงขาดแคลนน้ำอุปโภค-บริโภค และอุตสาหกรรม ในช่ว

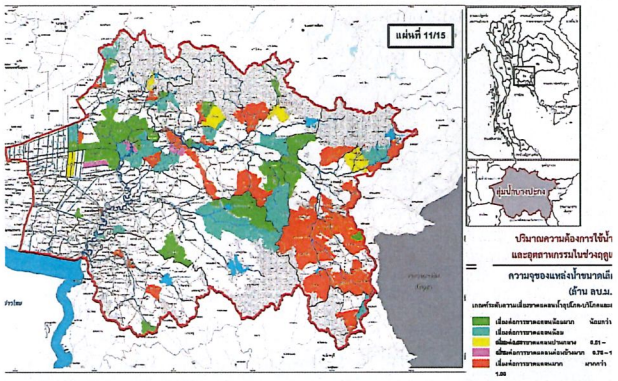

งการจัดทำผังน้ำ ลุ่มน้ำบางปะกง

(ร่าง) ผังข้อมูลการบริหารจัดการน้ำช่วงน้ำแล้ง

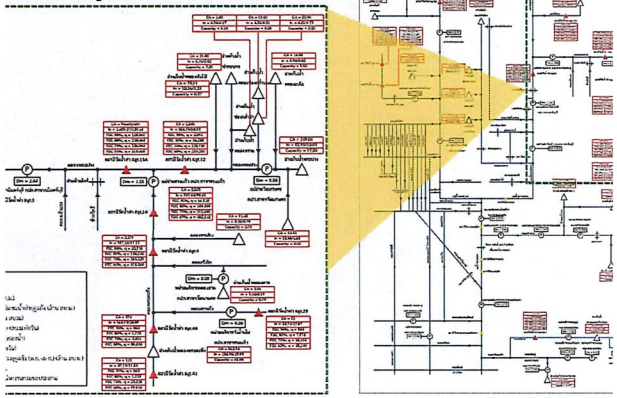

งการจัดทำผังน้ำ ลุ่มน้ำบางปะกง

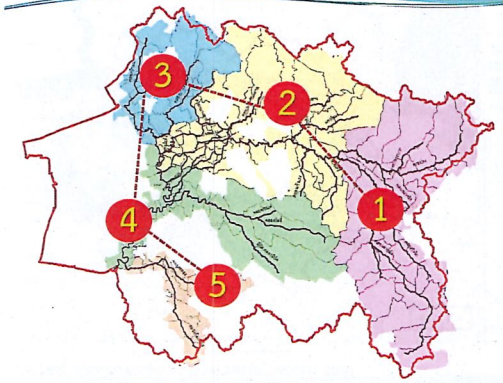

งการจัดทำผังน้ำ ลุ่มน้ำบางปะกง







งการจัดทำผังน้ำ ลุ่มน้ำบางปะกง

ช่วงที่ 2

การปรึกษาหารือ และร่วมระดมความเห็น จากผู้เข้าร่วมประชุม

ช่องทางติดต่อสื่อสาร

เวปไซต์โครงการ

เอกสาร ประกอบการ

ผู้ประส โครง

เพื่อพยากรน้ำแห่งชาติ (สทนช.)
e National Water Resources
39/170 อาคารจุฬาภาค
งดีรังสิต แขวงตลาดบางเขน
ศักดิ์ กรุงเทพฯ 10210
ร.0 2521 9140-8
0 2521 9140-8 ต่อ 1487
ม์ onwr@onwr.go.th

อความมั่นคงของประเทศ

กลุ่มบริษัทที่ปรึกษา

บริษัท คอนซัลเทนท์ ดอน์ ทางโน้ตส์ จำกัด
39 ซอยลาดพร้าว 124 ถนนลาดพร้าว
แขวงพลับพลา เขตวังทองหลาง
กรุงเทพฯ 10310
โทร. 0-2934-3233-47
โทรสาร. 0-2934-3248
E-Mail: cot@cot.co.th

บริษัท ดีว่า เอจิ่ง จำกัด
343/42 ถนนลาดพร้าว
แขวงเขตจันทร์ เขตบึงกุ่ม
กรุงเทพฯ 10240
โทร. 0-2943-9452
โทรสาร. 0-2105-3408
E-Mail: dewi@dewi@gmail.com

บริษัท เซ่าเอ็ดเทคโนโลยีส์ จำกัด
281 ซอยเอกมัยเจริญ ถนนสุขุมวิท 71
แขวงคลองตันเหนือ เขตวัฒนา
กรุงเทพฯ 10110
โทร. 0-2713-3888
โทรสาร. 0-2713-3889
E-Mail: seatec@seatec.co.th

ศรินประภา ดาวรี่ (
โทรศัพท์ 0-2934-3
โทรสาร 0-2934-32
โทร. 0-8967-05750





งการจัดทำผังน้ำ ลุ่มน้ำบางปะกง

ทางการใช้ประโยชน์ผังน้ำ

ละจัดทำร่างผังน้ำลุ่มน้ำบางปะกง
หนดขอบเขตระบบเส้นทางน้ำตั้งแต่ต้นน้ำถึงปลายน้ำ
โยชน์ที่ดินในเขตผังน้ำเพื่อไม่ให้กีดขวางทางน้ำรักษาลำน้ำและความสามารถในการระบายน้ำ
ประโยชน์ต่อประชาชนทั่วไปและหน่วยงานต่าง ๆ ที่เกี่ยวข้องกับทางน้ำสามารถนำไปประยุกต์ใช้ในงาน/เป็นแนวทางในการดำเนินงานที่เ

ระโยชน์ผัง

นที่ที่พิจารณามีลำน้ำ/ แหล่งน้ำใด เกี่ยวข้องบ้าง
มีพื้นที่ที่มีกฎหมายควบคุมเฉพาะ หรือมีแนวทางการบริหารจัดการ
า
เ พื้นที่ป่า พื้นที่ชุ่มน้ำ พื้นที่ชลประทาน อยู่บริเวณใดบ้าง เพื่อป้องกัน

นที่เสี่ยงภัยน้ำท่วมฉับพลัน น้ำป่าไหลหลาก ดินถล่ม และพื้นที่เสี่ยง
ท ก ภั ย
10 25 50 และ 100 ปี เพื่อนำไปประกอบการพัฒนาที่ดิน
ามลึกน้ำท่วมในแต่ละบริเวณ ที่คาบอุบัติต่าง ๆ ซึ่งสามารถนำไป
ะ ก อ บ
นพื้นที่ให้เหมาะสม
ความจุลำน้ำ และอัตราการไหลที่คาบอุบัติต่าง ๆ ซึ่งสามารถใช้
รี ย บ เ ที ย บ
เลที่ตรวจวัดได้ที่สถานีวัดต่าง ๆ ที่ด้านต้นน้ำของจุดที่สนใจเพื่อให้

6) เมื่อทราบว่าจะมีน้ำท่วมเทียบเท่ากับคาบอุบัติใด หน่วย
ว า ง แ ผ
จัดลำดับ การช่วยเหลือได้ โดยอาจให้ความสำคัญในพื้นที่
ท่ ว
สูงก่อน
7) หน่วยงานสามารถใช้ข้อมูลความจุลำน้ำและพื้นที่เสี่ย
ว า ง แ ผ
บรรเทาปัญหาอุทกภัยเพิ่มเติม เช่น การขุดลอกลำน้ำ หรือ
ข ว า
ลำน้ำ
8) สามารถนำข้อเสนอแนะด้านข้อกำหนดไปประกอบการ
พื้ น
ให้เหมาะสม
9) กรมโยธาธิการและผังเมืองสามารถนำข้อมูลผังน้ำ/ข้อ

งการจัดทำผังน้ำ ลุ่มน้ำบางปะกง

ช่วงที่ 3

สรุปประเด็นและข้อเสนอแนะ

แผนที่แสดงขอบเขต (ร่าง) ผังน้ำ
การประชุมผังน้ำครั้งที่ 2














































ภาคผนวก ฉ.10

เอกสารสื่อประชาสัมพันธ์และชุดนิทรรศการ ประกอบการประชุมผังน้ำครั้งที่ 3

บอร์ดนิทรรศการ ประกอบการประชุมผังน้ำครั้งที่ 3

ความเป็นมาของโครงการ

จากอดีตจนถึงปัจจุบัน ลุ่มน้ำบางปะกงประสบปัญหาอุทกภัย ภัยแล้ง คุณภาพน้ำเสื่อมโทรม และการรุกล้ำของน้ำเค็มอันเนื่องจากปัจจัยหลายอย่าง ได้แก่ สภาพภูมิอากาศที่เปลี่ยนแปลงไป แหล่งกักเก็บน้ำในพื้นที่ไม่เพียงพอไม่สามารถพัฒนาแหล่งน้ำเพิ่มเติมได้ตามแผนงาน การเจริญเติบโตของชุมชนทำให้บางส่วนมีการรุกล้ำพื้นที่ต้นน้ำลำธารและแหล่งน้ำสาธารณะ ตลอดจนความสามารถในการระบายน้ำของลำน้ำมีจำกัด รวมถึงการตื้นเขินของลำน้ำ



ปัญหาอุทกภัย ปัญหาภัยแล้ง ปัญหาคุณภาพน้ำเสื่อมโทรมและน้ำเค็มรุกล้ำ

สำนักงานทรัพยากรน้ำแห่งชาติ (สทนช.) จึงได้จัดทำผังน้ำ เพื่อกำหนดขอบเขตเส้นทางน้ำ ระบบทางน้ำทั้งลุ่มน้ำบางปะกง และแจ้งให้ประชาชนทราบถึงพื้นที่เสี่ยงเกิดอุทกภัยระดับต่าง ๆ และการใช้ประโยชน์ที่ดินในระบบทางน้ำเพื่อไม่ให้เกิดอันตรายและความเสียหายต่อชีวิตและทรัพย์สิน รวมถึงการไม่ก่อให้เกิดการเบี่ยงเบนทางน้ำ หรือสิ่งปลูกสร้างหรือโครงสร้างพื้นฐานที่ก่อสร้างในทางน้ำ อันเป็นอุปสรรคต่อการปฏิบัติตามแผนป้องกันและแก้ไขภาวะน้ำแล้งและแผนป้องกันและแก้ไขภาวะน้ำท่วม

ทั้งนี้ การจัดทำผังน้ำดังกล่าว เป็นการดำเนินการตามพระราชบัญญัติทรัพยากรน้ำ พ.ศ. 2561 ที่ได้บัญญัติไว้ให้ สทนช. จัดทำผังน้ำและรายการประกอบผังน้ำเสนอคณะกรรมการทรัพยากรน้ำแห่งชาติ (กนช.) เพื่อพิจารณาต่อไป

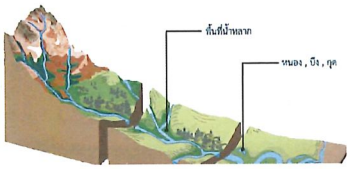

แนวทางการศึกษา

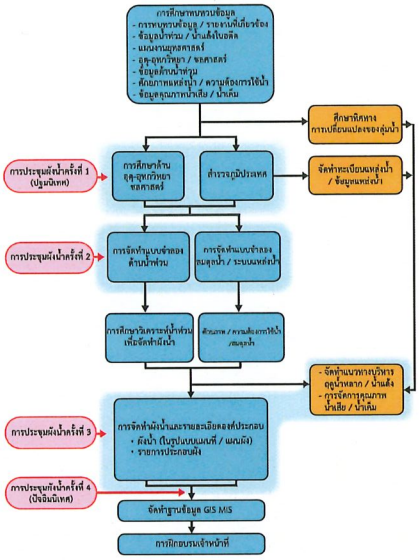

ระยะเวลาดำเนินการ

ระหว่างวันที่ 29 พฤษภาคม พ.ศ. 2563 ถึงวันที่ 20 กันยายน พ.ศ. 2564
รวมระยะเวลา 480 วัน

พื้นที่ศึกษาลุ่มน้าบางปะกง

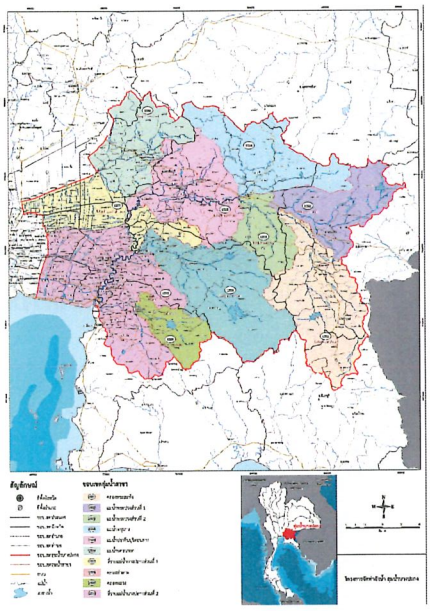

1) เพื่อจัดทำผังน้ำลุ่มน้ำบางปะกง ตามพระราชบัญญัติทรัพยากรน้ำ พ.ศ. 2561
2) เพื่อให้มีข้อมูลผังน้ำลุ่มน้ำบางปะกง ประกอบเป็นข้อมูลในการพิจารณาการใช้ประโยชน์ที่ดินที่อยู่ในระบบทางน้ำตามที่กำหนดในผังน้ำให้เป็นไปตามมาตรา 56 ของพระราชบัญญัติทรัพยากรน้ำ พ.ศ. 2561
3) เพื่อจัดทำแผนปรับปรุง ฟื้นฟูทางน้ำและแหล่งน้ำธรรมชาติที่เชื่อมโยงกับทางน้ำสายหลักในลำน้ำของลุ่มน้ำบางปะกง รวมทั้งเสนอแนะขนาดของอาคารบังคับน้ำหรือสิ่งกีดขวางที่อยู่ในลำน้ำ
4) เพื่อจัดทำแนวทางการบริหารจัดการน้ำในลุ่มน้ำบางปะกงทั้งฤดูน้ำหลากและฤดูแล้ง
5) เพื่อใช้เป็นมาตรฐานให้หน่วยงานที่เกี่ยวข้องได้ใช้ข้อมูลผังน้ำที่สอดคล้องเชื่อมโยงกัน

วัตถุประสงค์ของการศึกษา

1) เพื่อกำหนดหลักเกณฑ์ การวิเคราะห์ และการจัดทำผังน้ำลุ่มน้ำบางปะกงตามพระราชบัญญัติทรัพยากรน้ำ พ.ศ. 2561
2) เพื่อจัดทำข้อเสนอแนะการใช้ประโยชน์ที่ดินที่อยู่ในระบบทางน้ำตามผังน้ำ
3) เพื่อใช้ข้อมูลผังน้ำประกอบการสนับสนุนแผนป้องกันและแก้ไขภาวะน้ำแล้ง แผนป้องกันและแก้ไขภาวะน้ำท่วม รวมถึงการจัดสรร การใช้ การพัฒนา การบริหารจัดการ การบำรุงรักษา การฟื้นฟู และการอนุรักษ์ทรัพยากรน้ำในเขตลุ่มน้ำ
4) เพื่อจัดทำระบบฐานข้อมูลและระบบสารสนเทศที่เกี่ยวข้องกับผังน้ำให้ทุกภาคส่วนสามารถเข้าถึงและใช้ประโยชน์ร่วมกันได้

ประโยชน์จากการจัดทำผังน้ำ

1) ทำให้ทราบข้อมูลเส้นทางน้ำ เพื่อนำไปสู่การตัดสินใจบริหารจัดการน้ำ ได้แก่ พื้นที่ลุ่มน้ำ มีลำน้ำ/ แหล่งน้ำใด เกี่ยวข้องบ้าง มีพื้นที่ที่มีกฎหมายควบคุมเฉพาะ หรือมีแนวทางการบริหารจัดการน้ำเฉพาะพื้นที่ เช่น พื้นที่ป่า พื้นที่ลุ่มน้ำ พื้นที่ชลประทาน อยู่บริเวณใดบ้าง เพื่อป้องกันการรุกล้ำพื้นที่
2) ทำให้ทราบถึงพื้นที่เสี่ยงภัยน้ำท่วมฉับพลัน น้ำป่าไหลหลาก ดินถล่ม และพื้นที่เสี่ยงอุทกภัย โอกาสที่จะเกิดในรอบ 2 ปี 5 ปี 10 ปี 25 ปี 50 ปี และ 100 ปี รวมถึงระดับความลึกน้ำท่วมในแต่ละบริเวณต่าง ๆ ซึ่งสามารถนำไปประกอบการตัดสินใจพัฒนาพื้นที่ให้เหมาะสม
3) ทำให้ทราบถึงความจุลำน้ำ และอัตราการไหล โอกาสที่จะเกิดในรอบปีต่าง ๆ ที่สามารถนำไปสาเการณ์พื้นที่น้ำท่วม โอกาสน้ำล้นตลิ่งได้โดยใช้แผนที่พื้นที่น้ำท่วมที่จะเกิดในรอบปีต่าง ๆ
4) หน่วยงานสามารถวางแผนจัดลำดับการช่วยเหลือได้ โดยอาจให้ความสำคัญในพื้นที่ที่มีความลึกน้ำท่วมสูงก่อน รวมถึงวางแผนบรรเทาปัญหาอุทกภัยเพิ่มเติม เช่น การขุดลอกลำน้ำ หรือปรับปรุงสิ่งกีดขวางลำน้ำ
5) ประชาชนสามารถนำข้อเสนอแนะการใช้ประโยชน์ที่ดินที่อยู่ในระบบผังน้ำ ไปประกอบ

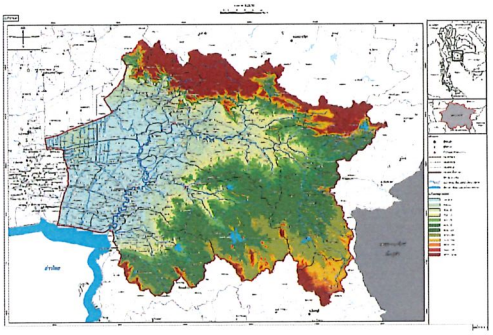

15-02 (ร่าง) แผนที่แสดงผังน้ำ

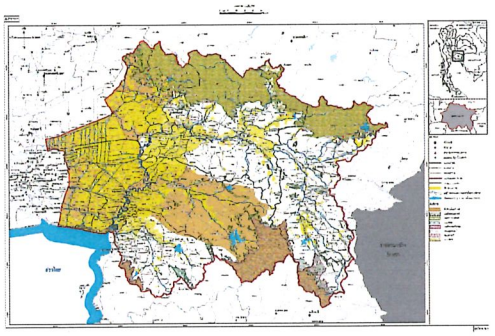

15-04 (ร่าง) แผนที่แสดงความจุลำน้ำและพื้นที่เสี่ยงภัยน้ำท่วม

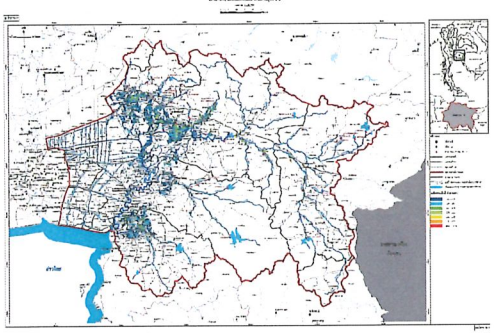

15-06 (ร่าง) แผนที่แสดงพื้นที่น้ำท่วมคาบอุบัติ 5 ปี

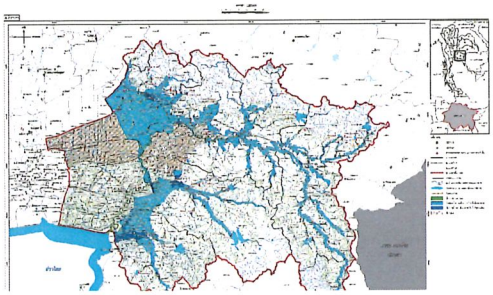

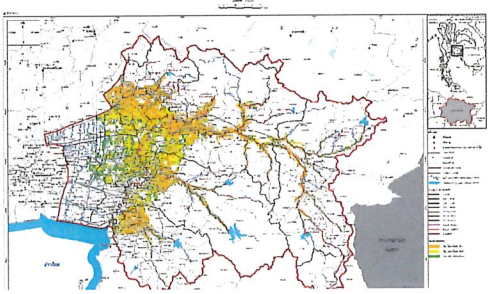

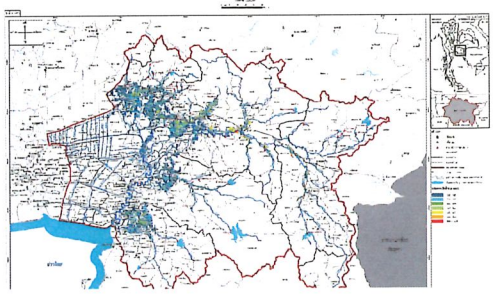

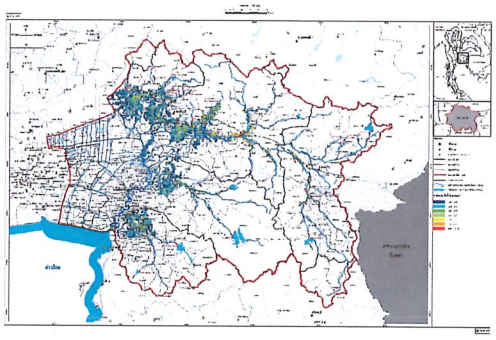

15-08 (ร่าง) แผนที่แสดงพื้นที่น้ำท่วมคาบอุบัติ 25 ปี

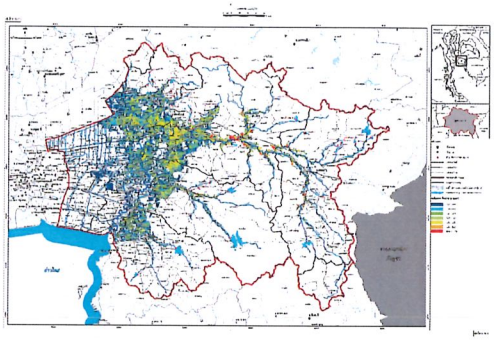

15-06 (ร่าง) แผนที่แสดงพื้นที่น้ำท่วมคาบอุบัติ 100 ปี

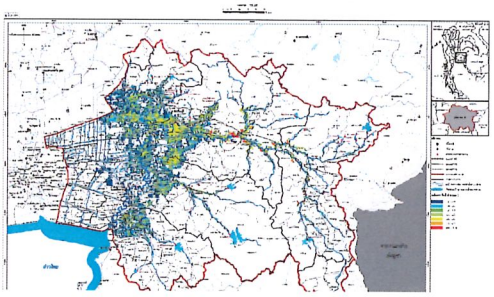

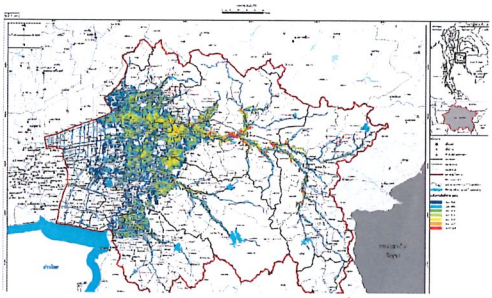

วีดีทัศน์ (การประชุมผังน้ำครั้งที่ 3)



เอกสารประกอบการประชุม
ผังน้ำครั้งที่ 3



เอกสารประกอบการประชุมผังน้ำครั้งที่ 3
(ประชุมระดับกลุ่มจังหวัดหรือจังหวัด)
โครงการจัดทำผังน้ำ ลุ่มน้ำบางปะกง

สารบัญ

		หน้า
สารบัญ		ก
สารบัญรูป		ข
1	ความเป็นมา	1
2	วัตถุประสงค์	1
3	ระยะเวลาการศึกษาและการเปิดรับฟังความคิดเห็น	1
4	ขอบเขตพื้นที่ศึกษา	1
5	แนวทางการศึกษา	3
6	การจัดทำผังน้ำและรายการประกอบผัง	3
	6.1 องค์ประกอบที่แสดงในผังน้ำ	3
	6.2 การจัดทำแผนที่ผังน้ำ	4
7	ประโยชน์ผังน้ำ	21
8	ติดต่อขอบถามข้อมูลเพิ่มเติม	23

สารบัญรูป

รูปที่		
1	ขอบเขตลุ่มน้ำสาขาในลุ่มน้ำบางปะกง	2
2	กรอบแนวทางการศึกษาการจัดทำผังน้ำ ลุ่มน้ำบางปะกง	3
3	แสดงขอบเขตลุ่มน้ำและระบบทางน้ำ	6
4	แผนที่แสดงขอบเขตน้ำท่วม กรณีที่ 1 โอกาสที่จะเกิดในรอบ 100 ปี	7
5	แผนที่แสดงขอบเขตน้ำท่วม กรณีที่ 2 โอกาสที่จะเกิดในรอบ 100 ปี	8
6	แผนที่แสดงขอบเขตน้ำท่วม กรณีที่ 3 โอกาสที่จะเกิดในรอบ 100 ปี	10
7	แผนที่แสดงขอบเขตน้ำท่วม กรณีที่ 4 โอกาสที่จะเกิดในรอบ 100 ปี	11
8	แผนที่แสดงขอบเขตน้ำท่วม กรณีที่ 5 โอกาสที่จะเกิดในรอบ 100 ปี	12
9	การกำหนดการใช้ประโยชน์ที่ดินในเขตผังน้ำ	13
10	แสดงผังน้ำ	14
11	แสดงพื้นที่ป่าและพื้นที่ชุ่มน้ำ	16
12	แสดงความจุลำน้ำ และพื้นที่เสี่ยงภัยน้ำท่วม	17
13	แสดงพื้นที่น้ำท่วมโอกาสที่จะเกิดในรอบ 100 ปี	18
14	ผังระบายน้ำ	19
15	แสดงข้อมูลพื้นที่เสี่ยงขาดแคลนน้ำอุปโภคบริโภคและอุตสาหกรรม ในช่วงฤดูแล้ง (พ.ย.-เม.ย.)	20
16	แสดงข้อมูลพื้นที่เสี่ยงขาดแคลนน้ำนอกเขตชลประทานในช่วงฤดูแล้ง (พ.ย.-เม.ย.)	21
17	ผังข้อมูลการบริหารจัดการน้ำในช่วงฤดูแล้ง	23
18	แสดงคุณภาพน้ำ	24

โครงการจัดทำผังน้ำ ลุ่มน้ำบางปะกง

1. ความเป็นมา

ลุ่มน้ำบางปะกง ประสบปัญหาน้ำท่วมหลาก ภัยแล้ง คุณภาพน้ำเสื่อมโทรม และการรุกล้ำของน้ำเค็ม อันเนื่องมาจากปัจจัยหลายอย่าง เช่น การเปลี่ยนแปลงการใช้ประโยชน์ที่ดินจากการขยายตัวของชุมชน และอุตสาหกรรมความสามารถในการระบายน้ำของลำน้ำและลิทธิพลการขึ้นลงของน้ำทะเล

จึงต้องมีการจัดการระบบเส้นทางน้ำเพื่อกำหนดขอบเขตเส้นทางน้ำ อนุรักษ์ลำน้ำ และแจ้งให้ประชาชนทราบถึงพื้นที่เสี่ยงภัยลุกเกี่ยวระดับต่าง ๆ เพื่อไม่ให้เกิดอันตราย และความเสียหายต่อชีวิตและทรัพย์สินรวมถึงการไม่ก่อให้เกิดการเปลี่ยนแปลงทางน้ำหรือสิ่งกีดขวางการไหลของน้ำในระบบทางน้ำ โดยระบบเส้นทางน้ำนี้เรียกว่า *"ผังน้ำ"* ซึ่งเป็นไปตามเจตนารมย์ของ พ.ร.บ. ทรัพยากรน้ำ พ.ศ. 2561 กำหนดให้สำนักงานทรัพยากรน้ำแห่งชาติ (สทนช.) จัดทำผังน้ำตามมาตรา 4, 17, 23, 56 และ 103 เพื่อการบริหารจัดการน้ำมีประสิทธิภาพมากยิ่งขึ้น

2. วัตถุประสงค์

1) กำหนดหลักเกณฑ์ การวิเคราะห์ และการจัดทำผังน้ำ ลุ่มน้ำบางปะกง พ.ร.บ.ทรัพยากรน้ำ พ.ศ. 2561

2) จัดทำข้อเสนอแนะการใช้ประโยชน์ที่ดินที่อยู่ในระบบทางน้ำตามผังน้ำ

3) ใช้ข้อมูลผังน้ำประกอบการสนับสนุนแผนป้องกันและแก้ไขภาวะน้ำแล้ง แผนป้องกันและแก้ไขภาวะน้ำท่วม ในเขตลุ่มน้ำ

4) จัดทำระบบฐานข้อมูลและระบบสารสนเทศที่เกี่ยวข้องกับผังน้ำ

3. ระยะเวลาการศึกษาและการเปิดรับฟังความคิดเห็น

- ระยะเวลาการศึกษา ระหว่างวันที่ 29 พ.ค. 2562 ถึงวันที่ 20 ก.ย. 2564
- การประชุมผังน้ำ ครั้งที่ 1 (ปฐมนิเทศโครงการ) ระหว่างวันที่ 10-11 ก.ย. 2563
- การประชุมผังน้ำ ครั้งที่ 2 เพื่อเสนอร่างผังน้ำ ระหว่างวันที่ 22-26 มี.ค. 2564
- การประชุมผังน้ำ ครั้งที่ 3 เพื่อเสนอร่างผังน้ำที่ปรับปรุง ระหว่างวันที่ 12-16 ก.ค. 2564
- การประชุมผังน้ำ ครั้งที่ 4 (ปิดนิเทศโครงการ) ช่วงเดือนสิงหาคม 2564
- รับฟังความคิดเห็นตลอดการศึกษาของโครงการผ่านเว็บไซต์โครงการ http://waterchartbangpakong.or.th.go.th และไลน์กลุ่ม LINE Official Account ผังน้ำลุ่มน้ำบางปะกง

4. ขอบเขตพื้นที่ศึกษา

ครอบคลุม 11 จังหวัด กรุงเทพมหานคร อยุทธปราการ ปทุมธานี สระบุรี ชลบุรี จันทบุรี ฉะเชิงเทรา ปราจีนบุรี นครนายก สระแก้ว และนครราชสีมา แสดงขอบเขตลุ่มน้ำสาขาและลำน้ำตามลำดับแสดงใน**รูปที่ 1**

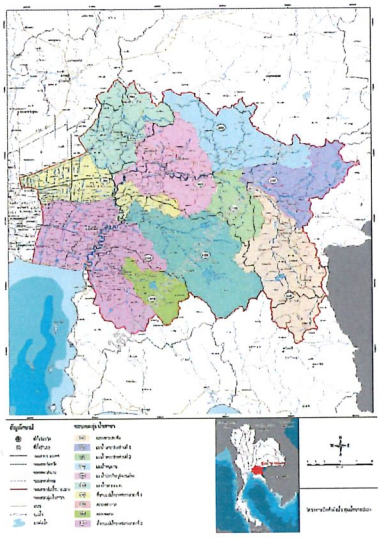

รูปที่ 1 ขอบเขตลุ่มน้ำสาขาในลุ่มน้ำบางปะกง

5. แนวทางการศึกษา

การศึกษาเพื่อจัดทำผังน้ำลุ่มน้ำบางปะกง ต้องดำเนินการสำรวจและเก็บข้อมูลต่าง ๆ ที่เกี่ยวข้องศึกษาวิเคราะห์ วางแผนและกำหนดกิจกรรมต่าง ๆ ให้มีความเหมาะสม โดยกรอบแนวทางการศึกษาการจัดทำผังน้ำ ลุ่มน้ำบางปะกงแสดงดังรูปที่ 2

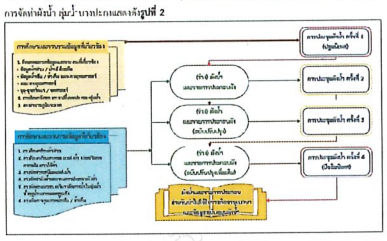

รูปที่ 2 กรอบแนวทางการศึกษาการจัดทำผังน้ำ ลุ่มน้ำบางปะกง

6. การจัดทำผังน้ำและรายการประกอบผัง

การจัดทำผังน้ำในรูปแบบแผนที่ แผนผัง และรายการประกอบ ที่ปรึกษาได้ใช้หลักเกณฑ์และข้อกำหนดจาก "รายงานการจัดทำแผนหลักการจัดทำผังน้ำ" ของสำนักงานทรัพยากรน้ำแห่งชาติ ซึ่งมีรายละเอียดดังนี้

6.1 องค์ประกอบที่แสดงในผังน้ำ

องค์ประกอบที่จะแสดงในผังน้ำ ลุ่มน้ำบางปะกง จะแบ่งออกเป็น 2 ส่วนคือ

(1) องค์ประกอบหลักที่กำหนดไว้ตามมาตรา 4 ของพระราชบัญญัติทรัพยากรน้ำ พ.ศ. 2561 ประกอบด้วย

(1.1) แม่น้ำ ลำคลอง ห้วย รวมทั้งลำน้ำธรรมชาติต่างๆ

(1.2) ลำน้ำที่สร้างขึ้น ซึ่งตาม พ.ร.บ. ให้คำว่า "พื้นที่ลักษณะงำนองเดียวกับที่มนุษย์สร้างขึ้น"

(1.3) ห้วย หนอง บึง ทุ่ง รวมทั้งแหล่งน้ำธรรมชาติต่างๆ

(1.4) ปาบุ่ง ปาทาม พื้นที่ลุ่มน้ำ รวมทั้งป่าชายเลน

(1.5) พื้นที่แหล่งเก็บกักน้ำ

(1.6) พื้นที่ทางน้ำหลาก

(1.7) พื้นที่น้ำทอง

(1.8) พื้นที่ลุ่มต่ำ

(2) องค์ประกอบเสริม เพื่อให้ผังน้ำมีความชัดเจนยิ่งขึ้น จากข้อสรุปของ "โครงการแผนหลักการจัดทำผังน้ำ" ประกอบด้วย

(2.1) ระดับความสูงภูมิประเทศ

(2.2) เขตการปกครองถึงระดับตำบล

(2.3) เส้นทางคมนาคมที่สำคัญ

(2.4) ขอบเขตพื้นที่ป่า ไม้

(2.5) พื้นที่เสี่ยงภัยน้ำป่าไหลหลาก ดินโคลนถล่ม

(2.6) พื้นที่น้ำท่วมตามความสูงภูมิ

(2.7) ความจุลำน้ำ

(2.8) กิโลเมตรของลำน้ำ

(2.9) ผังระบบระบายน้ำในรูปของโลยะแกรม

(2.10) องค์ประกอบเสริมเพื่อแสดงข้อมูลด้านการบริหารจัดการน้ำท่วมสูงน้ำแล้ง

6.2 การจัดทำแผนที่ผังน้ำ

การจัดทำแผนที่ผังน้ำ ลุ่มน้ำบางปะกง จัดทำบนกระดาษขนาด A0 จำนวน 1 แผ่น มาตราส่วน 1:250,000 และเพื่อความชัดเจนในการพิจารณาข้อมูลจากผังน้ำ ได้มีการแบ่งผังน้ำออกเป็น 15 แผ่น ประกอบด้วย

ส่วนที่ประกอบเป็นรายกิจจานุเบกษา	15-01	แผนที่แสดงขอบเขตลุ่มน้ำ และระบบทางน้ำ
	15-02	แผนที่แสดงผังน้ำ
	15-03	แผนที่แสดงพื้นที่ป่าและพื้นที่ลุ่มน้ำ
ส่วนข้อมูลอาศัยเสนุน (ไม่ประกอบเป็นรายกิจจานุเบกษา)	15-04	แผนที่แสดงความสูงน้ำ และพื้นที่เสี่ยงภัยน้ำท่วม
	15-05	แผนที่แสดงพื้นที่น้ำท่วมที่คาบสูงปี 2 ปี
	15-06	แผนที่แสดงพื้นที่น้ำท่วมที่คาบสูงปี 5 ปี
	15-07	แผนที่แสดงพื้นที่น้ำท่วมที่คาบสูงปี 10 ปี
	15-08	แผนที่แสดงพื้นที่น้ำท่วมที่คาบสูงปี 25 ปี
	15-09	แผนที่แสดงพื้นที่น้ำท่วมที่คาบสูงปี 50 ปี
	15-10	แผนที่แสดงพื้นที่น้ำท่วมที่คาบสูงปี 100 ปี
	15-11	ผังระบบระบายน้ำ (ในรูปแบบของโลยะแกรม)
	15-12	แผนที่แสดงข้อมูลพื้นที่เสี่ยงจากแผ่นน้ำเพื่อการสูงปกครองโลกและอุตสาหกรรมในช่วงสูงแล้ง (พ.ย.-เม.ย.)
	15-13	แผนที่แสดงข้อมูลพื้นที่เสี่ยงจากแผ่นน้ำเพื่อการกระทบขอบเขตของประทานในช่วงสูงแล้ง (พ.ย.-เม.ย.)
	15-14	ผังข้อมูลการบริหารจัดการน้ำท่วมสูงแล้ง (ในรูปแบบของโลยะแกรม)
	15-15	แผนที่แสดงข้อมูลคุณภาพน้ำ

โดยมีรายละเอียด ดังนี้

(1) 15-01 แผนที่แสดงขอบเขตลุ่มน้ำ และระบบทางน้ำ

แสดงเป็นแผนที่ปัจจุบันของแนวเขตผังน้ำ เขตจังหวัด เขตอำเภอ เขตตำบล เขตหมาย ที่ตั้งจังหวัด ที่ตั้งอำเภอ เส้นทางคมนาคม ได้แก่ ทางหลวง ถนน ขอย ทางรถไฟ เส้นทางน้ำ ได้แก่ แม่น้ำ ลำคลอง ห้วย รวมทั้งลำน้ำธรรมชาติต่าง ๆ ลำน้ำที่สร้างขึ้น แหล่งน้ำ ได้แก่ ห้วย หนอง บึง ทุ่ง แหล่งน้ำธรรมชาติต่าง ๆ พื้นที่แหล่งน้ำเก็บกักน้ำ อาคารชลศาสตร์ ได้แก่ ฝาย และแสดงพิจารณาการไหลของน้ำ แสดงลักษณะภูมิประเทศเป็นระดับความสูงเป็นเมตรเทียบกับระดับน้ำทะเลปานกลาง (ม.รทก.) โดยแสดงด้วยเอสสีที่ใส่ระดับความสูงของพื้นที่ตั้งแต่ระดับต่ำสุดของพื้นที่ลุ่มน้ำบางปะกง (0.00 ม.รทก.) จนถึงระดับสูงสุดของลุ่มน้ำบางปะกง (1,574.00 ม.รทก.) แสดงบนกระดาษขนาด A0 มาตราส่วน 1:250,000 โดยข้อมูลต่าง ๆ เหล่านี้ เป็นข้อมูลทุติยภูมิที่ได้จากการรวบรวมของหน่วยงานที่รับผิดชอบ แสดง**ดังรูปที่ 3**

(2) 15-02 แผนผังแสดงผังน้ำ

แสดงพื้นที่ทางน้ำหลาก พื้นที่ลุ่มต่ำ ซึ่งถือเป็นที่น้ำไหลผ่าน หรือใช้กักเก็บน้ำและระบายน้ำ ควรมีการกำหนดการใช้ที่ดินให้เหมาะสม เพื่อป้องกันการใช้ที่ดินกีดขวางทางน้ำหรือเป็นอุปสรรคต่อการบริหารจัดการน้ำ เพื่อให้หน่วยงานที่เกี่ยวข้องสามารถนำข้อมูลดังกล่าวไปใช้ต่อไป

โดยทำการศึกษาน้ำท่วมทั้ง 5 กรณี เพื่อนำไปสู่การกำหนดการใช้ประโยชน์ที่ดินในเขตผังน้ำรายละเอียดดังนี้

กรณีที่ 1 กำหนดขอบเขตผังน้ำจากสภาพพื้นที่และระบบสาธารณูปโภค (โครงข่ายถนนและช่องเปิดต่าง ๆ) ใน**สภาพปัจจุบัน**

การวิเคราะห์แบบจำลองสภาพน้ำท่วม โดยการนำข้อมูลรูปตัดลำน้ำสภาพปัจจุบัน โครงข่ายถนน สะพาน ท่อลอด อาคารชลศาสตร์ ในลำน้ำ เพื่อประเมินขอบเขตพื้นที่น้ำท่วม โอกาสที่จะเกิดในรอบ 2 ปี 5 ปี 10 ปี 25 ปี 50 ปี และ 100 ปี ในพื้นที่ลุ่มน้ำบางปะกง ดังแสดงขอบเขตพื้นที่น้ำท่วม โอกาสที่จะเกิดในรอบ 100 ปี ใน**รูปที่ 4**

กรณีที่ 2 กำหนดขอบเขตผังน้ำโดยมี**การปรับปรุงโครงข่ายถนนและช่องเปิดต่าง ๆ** ที่มีอยู่ในพื้นที่ผังน้ำไม่ให้เกิดการกีดขวางทางน้ำ

การวิเคราะห์สภาพน้ำท่วมด้วยแบบจำลองทางชลศาสตร์ โดยการนำข้อมูลรูปตัดลำน้ำในปัจจุบัน โครงข่ายถนน สะพาน ท่อลอด อาคารชลศาสตร์ ในลำน้ำ และพิจารณาที่เป็นอุปสรรคต่อการไหลของน้ำ เช่น บริเวณที่เป็นคอขวด ท่อลอดที่มีขนาดที่ไม่เหมาะสม เป็นต้น เพื่อประเมินขอบเขตพื้นที่น้ำท่วม โอกาสที่จะเกิดในรอบ 2 ปี 5 ปี 10 ปี 25 ปี 50 ปี และ 100 ปี ในพื้นที่ลุ่มน้ำบางปะกง ดังแสดงขอบเขตพื้นที่น้ำท่วม โอกาสที่จะเกิดในรอบ 100 ปี ใน**รูปที่ 5**

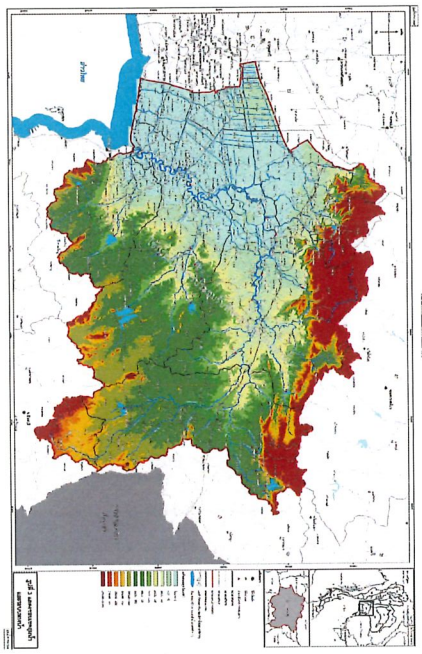

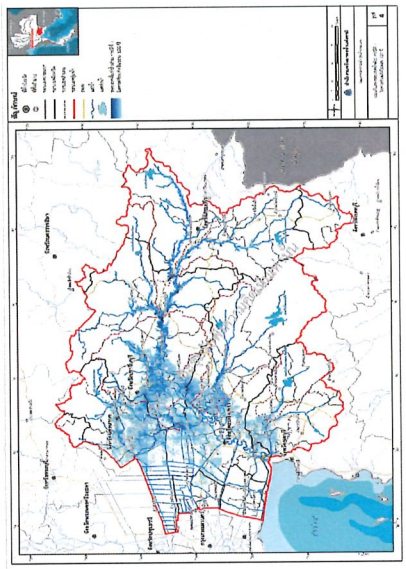

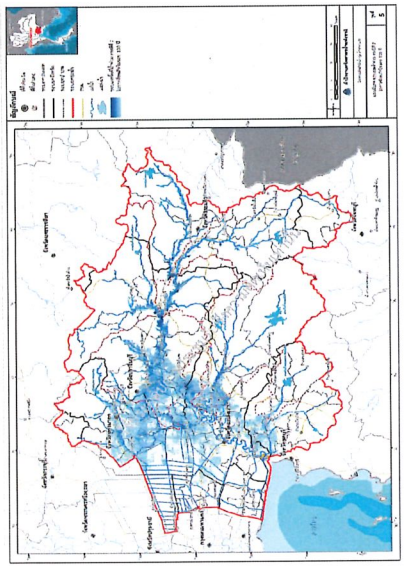

กรณีที่ 3 กำหนดขอบเขตผังน้ำโดย**มีการพัฒนาโครงการที่อยู่ในแผน**ของหน่วยงานต่าง ๆ ที่มีความชัดเจนในการดำเนินการ

การวิเคราะห์สภาพน้ำท่วมด้วยแบบจำลองทางชลศาสตร์ โดยการนำข้อมูลรูปตัดลำน้ำในปัจจุบัน โครงข่ายถนน สะพาน ท่อลอด อาคารชลศาสตร์ ในลำน้ำ และนำโครงการต่าง ๆ ที่อยู่ในแผน 5 ปี (ปี พ.ศ. 2562 – 2566) ของหน่วยงานที่เกี่ยวข้อง เพื่อประเมินขอบเขตพื้นที่น้ำท่วม โอกาสที่จะเกิดในรอบ 2 ปี 5 ปี 10 ปี 25 ปี 50 ปี และ 100 ปี ในพื้นที่ลุ่มน้ำบางปะกง ดังแสดงขอบเขตพื้นที่น้ำท่วม โอกาสที่จะเกิดในรอบ 100 ปี ใน**รูปที่ 6**

กรณีที่ 4 กำหนดขอบเขตผังน้ำโดย**มีการปรับปรุงโครงข่ายถนนและช่องเปิดต่างๆ ในพื้นที่ผังน้ำร่วมกับการพัฒนาโครงการ**ที่อยู่ในแผนของหน่วยงานต่างๆ และการเสนอเพิ่มเติมโดยที่ปรึกษา

การวิเคราะห์สภาพน้ำท่วมด้วยแบบจำลองทางชลศาสตร์ โดยการนำข้อมูลรูปตัดลำน้ำในปัจจุบัน โครงข่ายถนน สะพาน ท่อลอด อาคารชลศาสตร์ ในลำน้ำ และพิจารณาที่เป็นอุปสรรคต่อการไหลของน้ำ เช่น บริเวณที่เป็นคอขวด ท่อลอดที่มีขนาดที่ไม่เหมาะสม เป็นต้น ร่วมกับนำโครงการต่าง ๆ ที่อยู่ในแผน 5 ปี (ปี พ.ศ. 2562 – 2566) ของหน่วยงานที่เกี่ยวข้อง และโครงการที่เสนอของที่ปรึกษา คือ การขุดลอกลำน้ำในบริเวณที่มีลักษณะตื้นเขิน เพื่อประเมินขอบเขตพื้นที่น้ำท่วม โอกาสที่จะเกิดในรอบ 2 ปี 5 ปี 10 ปี 25 ปี 50 ปี และ 100 ปี ในพื้นที่ลุ่มน้ำบางปะกง ดังแสดงขอบเขตพื้นที่น้ำท่วม โอกาสที่จะเกิดในรอบ 100 ปี ใน**รูปที่ 7**

กรณีที่ 5 กำหนดขอบเขตผังน้ำโดย**มีการเปลี่ยนแปลงการใช้ประโยชน์ที่ดิน**ตั้งแต่ต้นน้ำถึงปลายน้ำ การพัฒนาเมืองหรือพื้นที่เศรษฐกิจที่สำคัญในลุ่มน้ำที่อาจจะส่งผลกระทบในพื้นที่ผังน้ำ**ร่วมกับการพัฒนาโครงการ**ที่อยู่ในแผนของหน่วยงานต่างๆ **และการเสนอเพิ่มเติมโดยที่ปรึกษา**

การวิเคราะห์สภาพน้ำท่วมด้วยแบบจำลองทางชลศาสตร์ โดยการนำข้อมูลรูปตัดลำน้ำในปัจจุบัน โครงข่ายถนน สะพาน ท่อลอด อาคารชลศาสตร์ ในลำน้ำ โดยมีปริมาณน้ำทะเลที่เพิ่มขึ้นจากการเปลี่ยนแปลงการใช้ประโยชน์ที่ดินตั้งแต่ต้นน้ำถึงปลายน้ำ การพัฒนาเมืองหรือพื้นที่เศรษฐกิจ ร่วมกับนำโครงการต่าง ๆ ที่อยู่ในแผน 5 ปี (ปี พ.ศ. 2562 – 2566) ของหน่วยงานที่เกี่ยวข้อง และโครงการที่เสนอของที่ปรึกษา คือการขุดลอกลำน้ำในบริเวณที่มีลักษณะตื้นเขิน เพื่อประเมินขอบเขตพื้นที่น้ำท่วม โอกาสที่จะเกิดในรอบ 2 ปี 5 ปี 10 ปี 25 ปี 50 ปี และ 100 ปี ในพื้นที่ลุ่มน้ำบางปะกง ดังแสดงขอบเขตพื้นที่น้ำท่วม โอกาสที่จะเกิดในรอบ 100 ปี ใน**รูปที่ 8**

จากการวิเคราะห์สภาพน้ำท่วมด้วยแบบจำลองทางชลศาสตร์ทั้ง 5 กรณีนี้ เพื่อนำไปสู่การกำหนดขอบเขตการใช้ประโยชน์ที่ดินในเขตผังน้ำ ใน**รูปที่ 9** และแสดง (ร่าง) แผนผังแสดงผังน้ำใน**รูปที่ 10** ซึ่งในการประชุมผังน้ำครั้งที่ 3 นี้ เพื่อขอความคิดเห็นถึงขอบเขตผังน้ำที่เป็นที่ยอมรับจากที่ประชุมด้วย

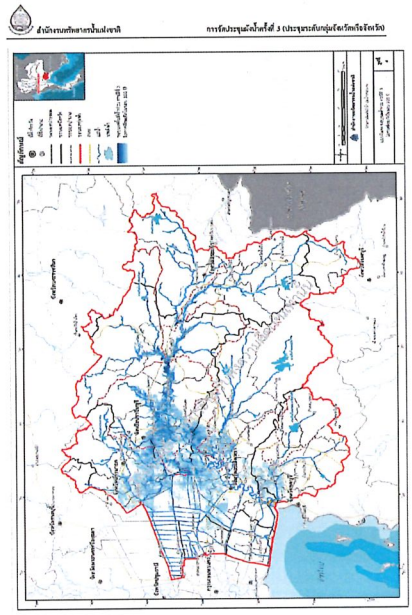

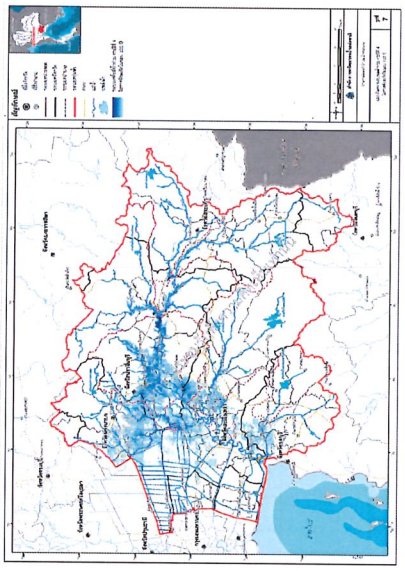

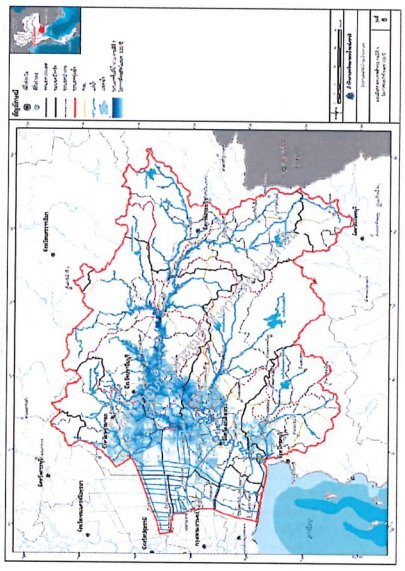



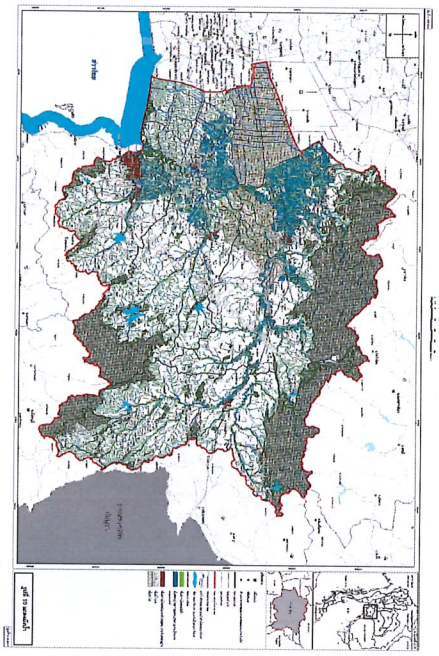

(2) 15-03 แผนที่แสดงพื้นที่ป่าและพื้นที่ชุ่มน้ำ

แสดงข้อมูลปัจจุบันของขอบเขตพื้นที่ป่า พื้นที่ป่าชุ่ม ป่าทาม พื้นที่ป่าพรุ พื้นที่ป่าชายเลน และพื้นที่ชุ่มน้ำ ข้อมูลต่าง ๆ เหล่านี้เป็นข้อมูลดุลยภูมิที่ได้จากการรวบรวมของหน่วยงานที่รับผิดชอบ แสดง**ดังรูปที่ 11**

(3) 15-04 แผนที่แสดงความจุลำน้ำ และพื้นที่เสี่ยงภัยน้ำท่วม

แสดงข้อมูลพื้นที่เสี่ยงภัยน้ำป่าไหลหลากดินดินถล่ม ข้อมูลต่างๆ เหล่านี้เป็นข้อมูลดุลยภูมิที่ได้จากการรวบรวมของหน่วยงานที่รับผิดชอบ นอกจากนี้ใช้ข้อมูลที่วิเคราะห์มาแสดงบนแผนที่ ได้แก่ ความจุลำน้ำ (ลบม./วินาที) และพื้นที่น้ำท่วมโอกาสที่จะเกิดในรอบ 10 ปี 25 ปี และ 100 ปี เมื่อทราบถึงความจุลำน้ำและอัตราการไหลต่าง ๆ ซึ่งสามารถใช้เปรียบเทียบกับอัตราการไหลที่ตรวจวัดที่สถานีวัดต่าง ๆ ที่ด้านต้นน้ำของจุดที่สนใจ เพื่อให้ทราบว่ามีโอกาสน้ำต้นสร้างหรือไม่ ซึ่งสามารถนำไปคาดการณ์เหตุการณ์น้ำท่วมได้ แสดง**ดังรูปที่ 12**

(4) 15-05 ถึง 15-10 แผนที่แสดงพื้นที่น้ำท่วมที่คาบอุบัติ 2 5 10 25 50 100 ปี

แสดงข้อมูลที่ได้จากผลการวิเคราะห์ด้านน้ำท่วม แสดงบนแผนที่ ได้แก่ พื้นที่น้ำท่วมโอกาสที่จะเกิดในรอบ 2 ปี 5 ปี 10 ปี 25 ปี 50 ปี และ 100 ปี จะแสดงขอบเขตพื้นที่น้ำท่วมและระดับความลึกน้ำท่วม มีหน่วยเป็นเมตร โดยแสดงเป็นสีและเฉดสีที่แตกต่างกันตามระดับความลึกน้ำท่วม ด้านสดงขอบเขตพื้นที่น้ำท่วม โอกาสที่จะเกิดในรอบ 100 ปี ใน**ดังรูปที่ 13**

(5) 15-11 ผังระบบระบายน้ำ (ในรูปแบบของไดอะแกรม)

เพื่อให้สะดวกต่อการดูและทำความเข้าใจระบบลำน้ำ ผังระบบระบายน้ำจะอธิบายถึงโครงข่ายลำน้ำ รวมทั้งความจุลำน้ำ ความสามารถในการระบายน้ำ และปริมาณน้ำท่วมโอกาสที่จะเกิดในรอบปีต่าง ๆ แสดง**ดังรูปที่ 14**

(6) 15-12 แผนที่แสดงข้อมูลพื้นที่เสี่ยงจากแคลนน้ำเพื่อการอุปโภค-บริโภค และอุตสาหกรรมในช่วงฤดูแล้ง (พ.ย.-เม.ย.)

ข้อมูลที่ได้จากผลการวิเคราะห์ด้านสมดุลน้ำ ใช้สัดส่วนของความต้องการใช้น้ำอุปโภค-บริโภค ได้แก่ ประปาหมู่บ้าน และอุตสาหกรรมขนาดเล็กรายตำบล เปรียบเทียบสัดส่วนกับข้อมูลแหล่งน้ำขนาดเล็กในปัจจุบัน และบ่อบาดาลเพื่อการอุปโภคบริโภคและอุตสาหกรรม แสดงเป็นสีและเฉดสีที่แตกต่างกันตามระดับความเสี่ยงต่อการขาดแคลนน้ำฯ แสดง**ดังรูปที่ 15**

(7) 15-13 แผนที่แสดงข้อมูลพื้นที่เสี่ยงจากแคลนน้ำเพื่อการเกษตรนอกเขตชลประทาน ในช่วงฤดูแล้ง (พ.ย.-เม.ย.)

ข้อมูลที่ได้จากผลการวิเคราะห์ด้านสมดุลน้ำ ใช้สัดส่วนของความต้องการใช้น้ำเพื่อการเกษตรนอกเขตชลประทาน เปรียบเทียบสัดส่วนกับข้อมูลแหล่งน้ำขนาดเล็กในปัจจุบันที่คาดหลือจากใช้เพื่อการอุปโภคบริโภค และบ่อบาดาลเพื่อการเกษตร แสดงเป็นสีและเฉดสีที่แตกต่างกันตามระดับความเสี่ยงต่อการขาดแคลนน้ำฯ แสดง**ดังรูปที่ 16**

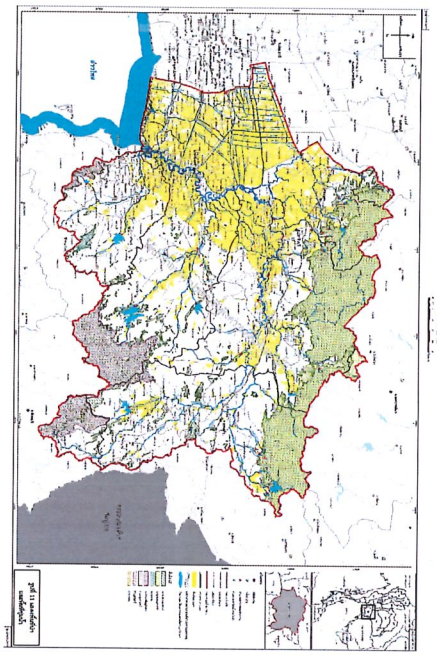

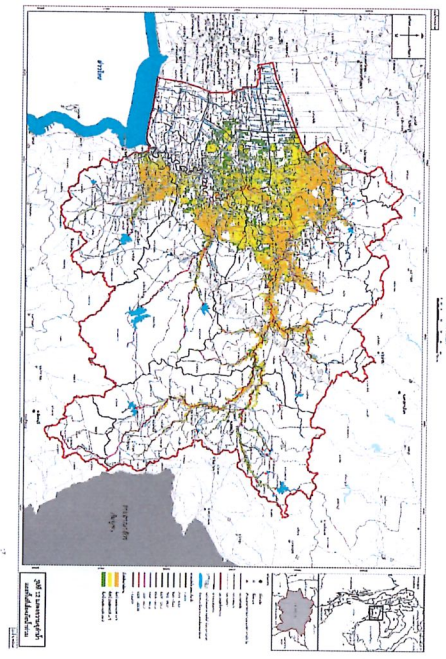

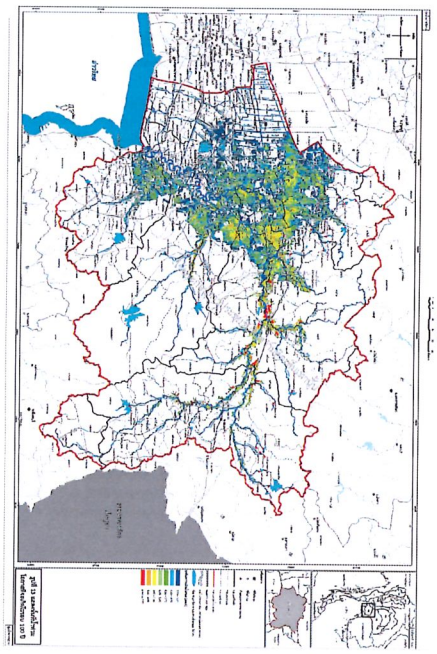

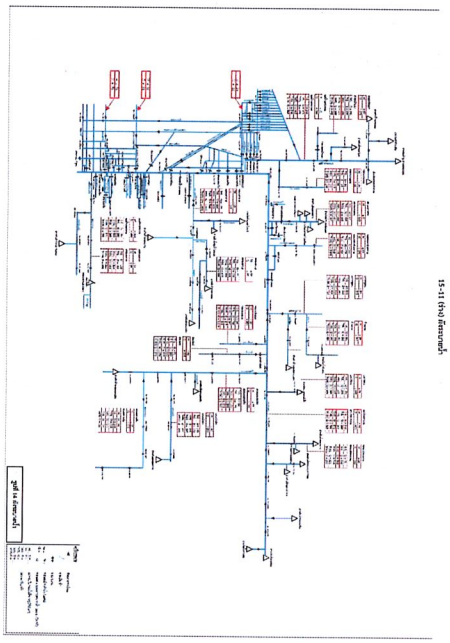

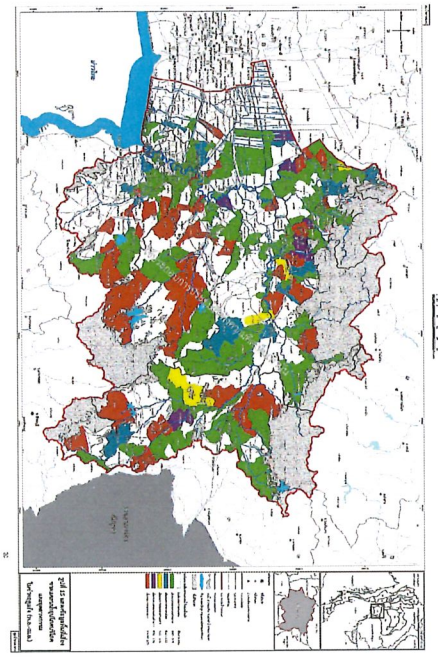

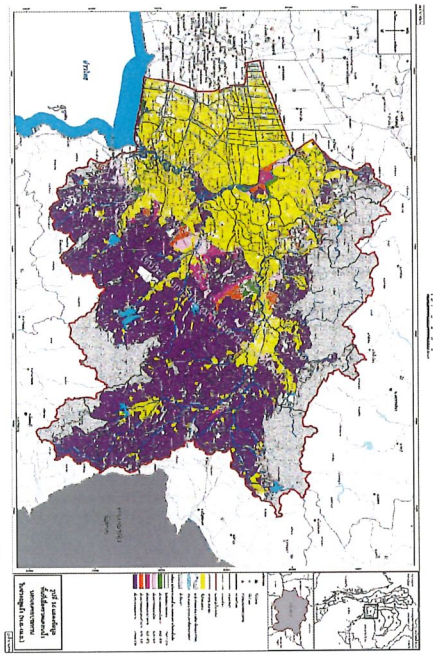

(9) 15-14 ผังข้อมูลการบริหารจัดการน้ำช่วงฤดูแล้ง (ในรูปแบบของไดอะแกรม)

แสดงข้อมูลปัจจุบันเป็นแผนผัง แสดงโครงข่ายลำน้ำเพื่อให้เห็นข้อมูลการบริหารจัดการน้ำช่วงฤดูแล้ง แสดงพื้นที่รับน้ำของอ่างเก็บน้ำ เริมาณน้ำที่ทำได้โดยเฉลี่ยอ่างเก็บน้ำ ความจุอ่างเก็บน้ำ ข้อมูลสถานี ๆ เป็นข้อมูลหุติ ดูได้โดยการรวบรวมของหน่วยงานที่รับผิดชอบ ร่วมกับการนำข้อมูลที่ได้จากการวิเคราะห์หาแคลไนเมแกน ได้แก่ ปริมาณน้ำท่าต่ำสุดเพื่อรักษาระบบนิเวศของลำน้ำ (Flow Duration Curve : FDC) และปริมาณน้ำเพื่อรักษาคุณภาพน้ำ เนื่องจากน้ำน้อยในช่วงฤดูแล้ง ปัญหาน้ำเสียและน้ำเค็ม และวิสัยทัศน์ จะแสดงปริมาณความต้องการใช้น้ำในช่วงฤดูแล้ง ณ ตำแหน่งสำคัญๆ บนลำน้ำ อาทิ ตำแหน่งสถานีสูบน้ำ จุดระบายประปา ตำแหน่งสถานีตรวจวัดความเค็ม เป็นต้น ทำให้ทราบข้อมูลศักยภาพและน้ำที่ต้องผู้ในพื้นที่ ตำแหน่งสถานีวัดน้ำที่ใช้ในการติดตามการระดับน้ำและตำแหน่งการใช้น้ำที่มีความสำคัญเพื่อใช้ประกอบการตัดสินใจในการบริหารจัดการน้ำในช่วงฤดูแล้งและเรื่องการเฝ้าระวังน้ำเค็ม และ**ผังรูปที่ 17**

(10) 15-15 แผนที่แสดงข้อมูลคุณภาพน้ำ

แสดงข้อมูลจุดตรวจวัดคุณภาพน้ำในปัจจุบัน ทำให้ทราบถึงคุณภาพน้ำของลำน้ำที่ตรวจระเบียบและหมวดหมู่ตามการใช้น้ำในด้านต่ ๆ เช่น น้ำใช้เพื่ออุปโภคและบริโภค การเกษตร และการท่องเที่ยว เป็นต้น รวมทั้งทราบถึงแหล่งกิจกรรมที่อาจก่อให้เกิดมลพิษทางน้ำที่สำคัญและรุนตรวจวัดคุณภาพน้ำเพื่อติดตามตรวจสอบคุณภาพของลำน้ำทั้งเพื่อให้ อปท. และหน่วยงานต่าง ๆ ที่เกี่ยวข้องนำไปใช้ในการบริหารจัดการน้ำในพื้นที่เพื่อผู้น้ำต่อไป และ**ผังรูปที่ 18**

7. ประโยชน์ผังน้ำ

1) ทำให้ทราบข้อมูลเส้นทางน้ำ เพื่อนำไปสู่การคัดสินใจบริหารจัดการน้ำ ได้แก่ พื้นที่รุมน้ำมีลำน้ำ/แหล่งน้ำใด เกี่ยวข้องบ้าง มีพื้นที่ที่มีกฎหมายควบคุมเฉพาะ หรือมีมาตรการบริหารจัดการน้ำเฉพาะพื้นที่ เช่น พื้นที่ป่า พื้นที่ชุ่มน้ำ พื้นที่ชลประทาน อยู่บริเวณใดบ้าง เพื่อประกอบการพุจสำพื้นที่

2) ทำให้ทราบถึงพื้นที่เสี่ยงน้ำท่วมซ้ำซาก น้ำป่าไหลหลาก ดินถล่ม และพื้นที่เสี่ยงจุกน้ำมัย โอกาสที่จะเกิดในรอบ 2 5 10 25 ปี 50 ปี และ 100 ปี รวมถึงระดับความสึกน้ำท่วมในแต่ละบริเวณต่าง ๆ ซึ่งสามารถนำไปประกอบการตัดสินใจพัฒนาพื้นที่ให้เหมาะสม

3) ทำให้ทราบถึงความขุดน้ำน้ำ และอัตราการไหล โอกาสที่จะเกิดในระยะเวลาต่าง ๆ ถึงสามารถนำไปคาดการณ์พื้นที่น่าท่วม โอกาสน้ำท่วมซ้ำได้ได้ระดับแผนที่พื้นที่น้ำท่วมที่จะเกิดในรอบปีต่าง ๆ

4) หน่วยงานสามารถวางแผนจัดลำดับการช่วยเหลือได้ โดยอาจให้ความสำคัญในพื้นที่ที่มีความเสึก น้ำท่วมขุกก่อน รวมถึงวางแผนบรรเทาปัญหาจุกน้ำท่วมที่จะเกิดขึ้นในอนาคต เช่น การขุดลอกลำน้ำ หรือปรับปรุงสิ่งกีดขวางลำน้ำ

5) ประชาชนสามารถนำข้อเสนอแนะการใช้ประโยชน์ที่ดินที่อยู่ในระบบผังน้ำ ไปประกอบการตัดสินใจพัฒนาพื้นที่ให้เหมาะสม

6) หน่วยงานและคณะกรรมการลุ่มน้ำ สามารถใช้ข้อมูลด้านยาดนะห่างน้ำที่มีอยู่ในพื้นที่ เพื่อใช้ประกอบการตัดสินใจในการบริหารจัดการน้ำในช่วงน้ำหลากและน้ำแล้ง

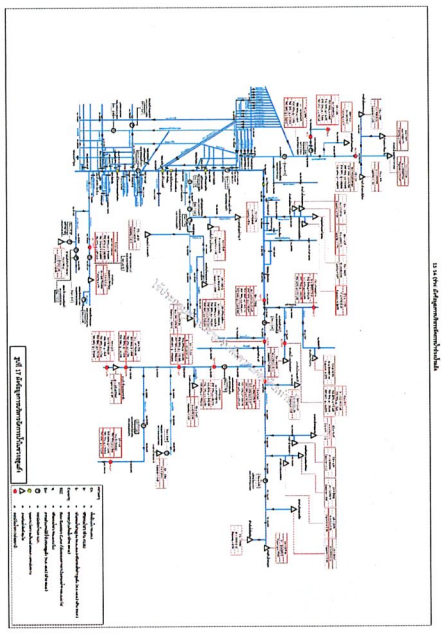

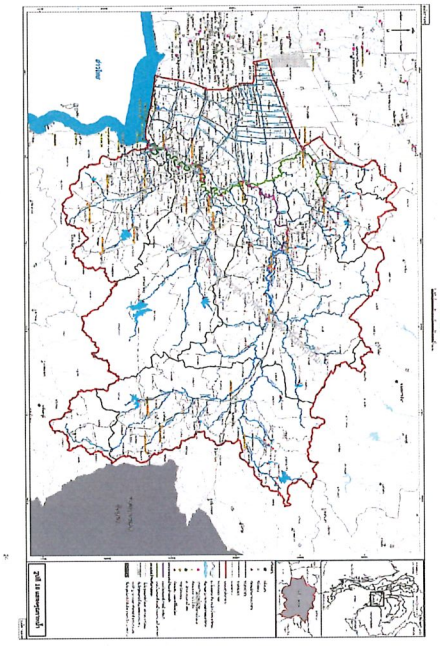

8. ติดต่อสอบถามข้อมูลเพิ่มเติม

สามารถติดต่อสอบถาม ข้อมูลเพิ่มเติม หรือแสดงความคิดเห็นและให้ข้อเสนอแนะต่อโครงการ ได้ที่

สำนักงานทรัพยากรน้ำแห่งชาติ
อาคารทุรกิจการค้าเลขที่ 89/168-170 ถนนวิภาวดีรังสิต
แขวงตลาดบางเขน เขตหลักสี่ กรุงเทพฯ 10210
โทร : 0-2554-1800 โทรสาร 0-2521-9140
E-mail : onwr@onwr.go.th

Line QR CODE ผู้ประสานงานโครงการ
บางสาวศริน ประภา ดาที่
โทรศัพท์ 0-2934-3233-47 ต่อ 114
โทรสาร 0-2934-3248 โทร. 0-5967-05759

LINE Official Account
ผังน้ำชุ่มน้ำบางปะกง
หรือ line @817yjlws

เว็บไซต์โครงการ
http://watershedthongpalong.onwr.go.th

QR CODE สำหรับ Download
เอกสารประกอบการประชุมผังน้ำครั้งที่ 3

บริษัท คลนดีเอเทค จำกัด | บริษัท ดีไร เทค จำกัด | บริษัท เอ็กซ์ดีอีเอ็นจิเนียริงเทคโนโลยี จำกัด

แบบสอบถามการรับฟังความคิดเห็นของประชาชน (การประชุมผังน้ำครั้งที่ 3)

เวทีที่..... เขตที่.....

แบบสอบถามการรับฟังความคิดของประชาชน
การจัดประชุมผังน้ำ ครั้งที่ 3 (ประชุมระดับกลุ่มจังหวัดหรือจังหวัด)
โครงการจัดทำผังน้ำ ลุ่มน้ำบางปะกง

ชื่อ-นามสกุล.....
บ้านเลขที่.....ชื่อหมู่บ้าน/ชุมชน.....หมู่ที่.....ตำบล.....
อำเภอ.....จังหวัด.....โทร.....

คำชี้แจง ในการประชุมรับฟังความคิดเห็นของประชาชนการจัดประชุมผังน้ำ ครั้งที่ 3 (ประชุมระดับกลุ่มจังหวัดหรือจังหวัด) มีวัตถุประสงค์เพื่อชี้แจงข้อมูลรายละเอียดของโครงการให้กลุ่มเป้าหมาย,ที่เกี่ยวข้องรับทราบภาพรวมของโครงการ ประสบ (ร่าง) ผังน้ำที่ได้รับปรุงภายหลังจากการประชุมผังน้ำครั้งที่ 2 และเพื่อรับฟังความคิดเห็นและการมีส่วนร่วมในการจัดทำผังน้ำให้มีความสมบูรณ์มากยิ่งขึ้น

โปรดกรอกข้อความหรือตัวเลขลงในช่องว่าง หรือทำเครื่องหมาย ✓ หน้าข้อความที่ตรงกับข้อมูล/ความคิดเห็นของท่านมากที่สุด

ตอนที่ 1 : ข้อมูลทั่วไป

1. เพศ ☐ 1. ชาย ☐ 2. หญิง
2. อายุ.....ปี
3. การศึกษา
   - ☐ 1. ประถมศึกษา
   - ☐ 2. มัธยมศึกษาตอนต้น
   - ☐ 3. มัธยมศึกษาตอนปลาย
   - ☐ 4. อนุปริญญาหรือเทียบเท่า / ปวส.
   - ☐ 5. ปริญญาตรี
   - ☐ 6. สูงกว่าปริญญาตรี
   - ☐ 7. อื่นๆ (ไม่ระบุ).....
4. การประกอบอาชีพ
   - ☐ 1. ข้าราชการ/รัฐวิสาหกิจ
   - ☐ 2. ประกอบเกษตรกรรม (ทำนา/ทำสวน/ทำไร่/ประมง/ปศุสัตว์)
   - ☐ 3. ค้าขาย/ธุรกิจส่วนตัว
   - ☐ 4. พนักงานเอกชน
   - ☐ 5. รับจ้างทั่วไป
   - ☐ 6. อื่นๆ ระบุ.....

5. สถานภาพตามกลุ่มเป้าหมาย (หรือกลุ่มผู้มีส่วนได้ส่วนเสีย)
   - ☐ 1. ข้าราชการ/รัฐวิสาหกิจ ระบุสังกัดแปง.....สังกัด.....
   - ☐ 2. องค์กรปกครองส่วนท้องถิ่น (นายกเทศมนตรี/นายกองค์การบริหารส่วนตำบล/กำนัน/ผู้ใหญ่บ้าน ฯลฯ)
   - ☐ 3. คณะอนุกรรมการหรือคณะกรรมการลุ่มน้ำจังหวัด.....
   - ☐ 4. ประชาชนผู้มีส่วนได้ส่วนเสียที่อยู่ตามแนวเส้นทางน้ำหลัก และในพื้นที่ที่ได้รับผลกระทบจากน้ำท่วม ปี 2554 และ 2556 (Flood mark)
   - ☐ 5. องค์กรผู้ใช้น้ำ/กลุ่มผู้ใช้น้ำในเขตและนอกเขตระบบประทาน
   - ☐ 6. ประชาชนทั่วไป
   - ☐ 7. อื่นๆ (ระบุ).....

ตอนที่ 2 : ความคิดเห็นที่มีต่อการดำเนินโครงการจัดทำผังน้ำ ลุ่มน้ำบางปะกง

1. ท่านอยู่ในพื้นที่ลำน้ำสาขาหลัก/ใช้ประโยชน์จากลำน้ำสาขาหลักใด
   - ☐ 1. คลองสาขาหลัก
   - ☐ 2. คลองท่าตะบาว
   - ☐ 3. คลองนางยิ้ม
   - ☐ 4. คลองวังจิก
   - ☐ 5. คลองพระเจริญ
   - ☐ 6. คลองพระสะทึง
   - ☐ 7. คลองบางคาง
   - ☐ 8. คลองบางหอย
   - ☐ 9. คลองสระพานบางกลวง
   - ☐ 10. แควโขมง
   - ☐ 11. แควหมูลาน
   - ☐ 12. คลองบางระจันตลาด
   - ☐ 13. ห้วยขาง
   - ☐ 14. แม่น้ำบางปะกง
   - ☐ 15. แม่น้ำบางปะกง
   - ☐ 16. ห้วยโคร้
   - ☐ 17. คลองเจ้าแรง
   - ☐ 18. คลองเจ้าแขก
   - ☐ 19. คลองข้อแแก้ว
   - ☐ 20. คลองไพร์
   - ☐ 21. คลองสิงห์ต, คลองท่าลาด
   - ☐ 22. คลองระแนง
   - ☐ 23. คลองหลวง
   - ☐ 24. อื่นๆ ระบุ.....
2. ท่านเห็นว่าการจัดทำผังน้ำมีประโยชน์ต่อท่านและชุมชนหรือไม่
   - ☐1. มีประโยชน์ ☐ 2. ไม่มีประโยชน์ ☐ 3.ไม่แสดงความคิดเห็น
3. ท่านมีข้อคิดเห็นอย่างไรต่อการจัดทำ "ผังน้ำ ลุ่มน้ำบางปะกง" ซึ่งได้นำข้อมูลฐูปลักลำน้ำในปัจจุบัน ร่วมกับสิ่ง,ลุกสร้างหรือโครงสร้างพื้นฐานที่ก่อสร้างในทางน้ำ เช่น ละพาน ท่อลอด ฝาย ประตูระบายน้ำ เป็นต้น รวมถึงแผนงานโครงการของหน่วยงานที่เกี่ยวข้องในช่วง 5 ปี (ปี พ.ศ. 2562 – 2566) เพื่อประเมินจอบเขตพื้นที่น้ำท่วมที่ระบบการเกิดน้ำท่วม แล้วนำไปกำหนดขอบเขต "ผังน้ำ ลุ่มน้ำบางปะกง"
   - ☐ 1. เห็นด้วย เนื่องจาก.....
   - ☐ 2. ไม่เห็นด้วย เนื่องจาก.....
   - ☐ 3. ไม่มีข้อคิดเห็น เนื่องจาก
4. ท่านมีความคิดเห็นต่อขอบเขตน้ำท่วมจุบัติที่เท่าไหร่
   - ☐ 1. 2 ปี ☐ 2. 5 ปี ☐ 3. 10 ปี ☐ 4. 25 ปี ☐ 5. 50 ปี ☐ 6. 100 ปี

5. ท่านมีความคิดเห็นอย่างไรหลักการเสนอแนะการใช้ประโยชน์ที่ดินในเขตผังน้ำ "ผังน้ำ ผุ่นน้ำบางปะกง" ซึ่งได้แบ่งพื้นที่ออกเป็น 4 ประเภท ดังรูป



5.1 **พื้นที่ทางน้ำหลากเดิม (ลน.)** มีวัตถุประสงค์เพื่อเป็นพื้นที่เว้นวัตถุเริ่มน้ำ รักษาไว้เพื่อรองรับน้ำหลากรองรับการปรับปรุงกิจาและดูแลทางน้ำให้มีประสิทธิภาพการระบายน้ำของทางน้ำ รองรับเมหลากการป้องกันบรรเทาสถานการณ์เกี่ยวกับทรัพยากรน้ำในการมีคุณเฉิน และรองรับการพัฒนาปรับปรุงประสิทธิภาพการระบายน้ำของเจ้าน้ำที่อาจมีขึ้นในอนาคต พื้นที่ส่วนนี้ ในช่วงน้ำหลากมีโอกาสที่จะมีน้ำหลากไหลล้นริม มีหมดเฉพาะธรรมชาติ จึงควรให้มีที่ว่างริม ลำน้ำโดยมีระยะจากขอบคลื่นทางน้ำไม่น้อยกว่า 6 เมตร เว้นแต่ทางน้ำที่ไหลผ่านเขตชุมชน ซึ่งมีการก่อสร้างคันกั้นน้ำไว้แล้ว **การใช้ประโยชน์ที่ดินในเขตพื้นที่ที่เสนอแนะให้เป็นที่ได้ส่ง ซึ่งหมายถึงบริเวณที่ดินที่ได้ระบุให้เป็นที่ว่างเป็นส่วนใหญ่ เพื่อรองรับน้ำหลาก** การกำหนดเขตพื้นที่และข้อเสนอแนะดังกล่าวในพื้นที่ของท่าน ท่านมีความคิดเห็นอย่างไร

☐ 1. เห็นด้วย ☐ 2. ไม่เห็นด้วย ☐ 3. ไม่มีข้อคิดเห็น

- ข้อเสนอแนะเพิ่มเติมต่อการให้ประโยชน์ที่ดิน **พื้นที่ทางน้ำหลากเดิม (ลน.)**

.....

.....

5.2 **พื้นที่ทางน้ำหลากเพื่อระบายน้ำ (ลร.)** เป็นพื้นที่รองรับน้ำหลากให้น้ำสามารถระบายหรือไหลผ่านได้ โดยมีวัตถุประสงค์ดังนี้

(1) เพื่อสงวนรักษาพื้นที่ระบายน้ำหลากตามธรรมชาติ เป็นพื้นที่ลดแนวทางน้ำจากเขตพื้นที่ทางน้ำหลากริมน้ำ (ลน.) มิให้ขยับคันกั้นน้ำพื้นที่ชุมชนเมือง หรือขอบคันกั้นน้ำของโครงการชลประทาน หรือขอบคูลเขตพื้นที่เสี่ยงภัยน้ำท่วมเมื่อเกิดน้ำหลาก หรือถึงขอบแนวถนนที่ขนานกับทางน้ำที่ใกล้เคียงกับขอบเขตพื้นที่ที่สัมภันน้ำท่วม

(2) เพื่อให้มีการรักษาแนวพื้นที่ที่ลดผลกระทบต่อความเสี่ยงในการเกิดน้ำท่วม โดยให้หน่วยงานที่เกี่ยวข้องกำหนดมาตรป้องกันบรรเทาอุทกภัยเพิ่มเติม สำหรับพื้นที่ทางน้ำหลากส่วนที่เป็นพื้นที่ชุมชน หรือพื้นที่เศรษฐกิจไม่เกินกว่าขอบเขตที่กำหนดไว้ในผังเมืองรวมจังหวัด

(3) เพื่อให้การพัฒนาพื้นที่ที่มีลักษณะเหมาะสมในการพัฒนาเป็นพื้นที่น้ำนองเพื่อระลอกรับและปริมาณน้ำหลากที่อาจจะก่อให้เกิดน้ำท่วมแก่พื้นที่ชุมชนหรือพื้นที่เศรษฐกิจ และเก็บกักน้ำไว้ใช้ในฤดูแล้ง

สำหรับผุ่มน้ำบางปะกงแบ่งได้เป็น 2 ลักษณะ ดังนี้

5.2.1 **พื้นที่ทางน้ำหลากเพื่อระบายน้ำในพื้นที่นอกเขตรกรรม/ชุมชนนอกเขตรกรรม (ลร.1) การใช้ประโยชน์ที่ดินในเขตพื้นที่ที่กำหนดให้เป็นที่ได้ส่ง ซึ่งหมายถึงบริเวณที่ดินที่ระบุให้เป็นที่ว่างเป็นส่วนใหญ่เพื่อรองรับน้ำหลาก และเป็นพื้นที่นอกเขตรกรรม/ชุมชนนอกเขตรกรรม ในปัจจุบันและในอนาคต** การกำหนดพื้นที่และข้อเสนอแนะดังกล่าวในพื้นที่ของท่าน ท่านมีความคิดเห็นอย่างไร

☐ 1. เห็นด้วย ☐ 2. ไม่เห็นด้วย ☐ 3. ไม่มีข้อคิดเห็น

- ข้อเสนอแนะเพิ่มเติมต่อการใช้ประโยชน์ที่ดิน **พื้นที่ทางน้ำหลากเพื่อระบายน้ำในพื้นที่นอกเขตรกรรม/ชุมชนนอกรกรรม (ลร.1)**

.....

.....

5.3.2 **พื้นที่ทางน้ำหลากเพื่อระบายน้ำในพื้นที่ชุมชนเมือง/อุตสาหกรรม (ลร.2) การใช้ประโยชน์ที่ดินในเขตพื้นที่ที่กำหนดให้เป็นที่ได้ส่ง ซึ่งหมายถึงบริเวณที่ดินที่ระบุให้เป็นที่ว่างเป็นส่วนใหญ่เพื่อรองรับน้ำหลาก และเป็นพื้นที่ชุมชนเมือง/อุตสาหกรรมในปัจจุบันและในอนาคต** การกำหนดเขตพื้นที่และข้อเสนอแนะดังกล่าวในพื้นที่ของท่าน ท่านมีความคิดเห็นอย่างไร

☐ 1. เห็นด้วย ☐ 2. ไม่เห็นด้วย ☐ 3. ไม่มีข้อคิดเห็น

- ข้อเสนอแนะเพิ่มเติมต่อการใช้ประโยชน์ที่ดิน **พื้นที่ทางน้ำหลากเพื่อระบายน้ำในพื้นที่ชุมชนเมือง/อุตสาหกรรม (ลร.2)**

.....

.....

5.3 **พื้นที่น้ำนอง (น.)** เป็นพื้นที่ที่กำหนดให้เพื่อรองรับปริมาณน้ำหลากที่มากเกินกว่าขีดความสามารถระบายน้ำของพื้นที่ทางน้ำหลากตามธรรมชาติ (ลร.) ซึ่งอาจจะทำให้เกิดน้ำท่วมและความเสียหายแก่พื้นที่ชุมชนหรือพื้นที่เศรษฐกิจได้ โดยมีอาคารควบคุมการไหลเข้าของน้ำจากพื้นที่ด้านล่าง ส่วนมากเป็นพื้นที่ที่อยู่ในเขตคันกั้นน้ำของโครงการชลประทาน เพื่อให้หน่วยงานต่าง ๆ ทำหนดมาตรการป้องกันบรรเทาอุทกภัยเพิ่มเติม สำหรับพื้นที่ส่วนที่เป็นพื้นที่ชุมชนหรือพื้นที่เศรษฐกิจไม่เกินกว่าขอบเขตที่กำหนดไว้ในผังเมืองรวมจังหวัด กำหนดการพัฒนาพื้นที่ให้สอดคล้องกับความเสี่ยงในการเกิดน้ำท่วม **การใช้ประโยชน์ที่ดินในเขตพื้นที่ที่กำหนดให้เป็นที่ได้ส่ง ซึ่งหมายถึงบริเวณที่ดินที่ระบุให้เป็นที่ว่างเป็นส่วนใหญ่เพื่อรองรับน้ำหลาก สามารถรับน้ำและเก็บน้ำไว้ใช้ เป็นพื้นที่อนุรักษ์** การกำหนดเขตพื้นที่และข้อเสนอแนะดังกล่าวในพื้นที่ของท่าน ท่านมีความคิดเห็นอย่างไร

☐ 1. เห็นด้วย ☐ 2. ไม่เห็นด้วย ☐ 3. ไม่มีข้อคิดเห็น

- ข้อเสนอแนะเพิ่มเติมต่อการให้ประโยชน์ที่ดิน **พื้นที่น้ำนอง (น.)**

.....

.....

5.4 **พื้นที่ผุ่นล่ำ (ต.)** เป็นพื้นที่ที่ตรองรับเริมารถน้ำหลากที่มากเกินกว่าขีดความสามารถการระบายน้ำของพื้นที่ทางน้ำหลากเพื่อระบายน้ำ (ลร.) และยังไม่มีอาคารควบคุมการไหลเข้าออกของน้ำจากพื้นที่ลังล่าง หรือเป็นพื้นที่ที่ตามปกติน้ำท่วมขังหรือเป็นพื้นที่ผุ่นน้ำ หรือพื้นที่ผุ่นน้ำซากมีเหมาะที่มีรับอิทธิพลจากการขึ้นลงของน้ำทะเล **การใช้ประโยชน์ที่ดินในเขตพื้นที่ที่กำหนดให้เป็นที่ได้ส่ง ซึ่งหมายถึงบริเวณที่ดินที่ระบุให้เป็นที่ว่างเป็นส่วนใหญ่เพื่อรองรับน้ำหลาก ควบวรรับน้ำและเก็บน้ำไว้ใช้ เป็นพื้นที่อนุรักษ์** การกำหนดเขตพื้นที่และข้อเสนอแนะดังกล่าวในพื้นที่ของท่าน ท่านมีความคิดเห็นอย่างไร

☐ 1. เห็นด้วย ☐ 2. ไม่เห็นด้วย ☐ 3. ไม่มีข้อคิดเห็น

- ข้อเสนอแนะเพิ่มเติมต่อการใช้ประโยชน์ที่ดิน **พื้นที่ผุ่นล่ำ (ต.)**

.....

.....

6. ท่านมีข้อเสนอแนะอย่าง (ร่าง) ผังผุ่นน้ำบางประกงแผนผังด้านอย่างไร

(ร่าง) แผนที่แผนผัง	เห็นด้วยน้อยที่สุด	เห็นด้วยน้อย	เห็นด้วยปานกลาง	เห็นด้วยมาก	เห็นด้วยมากที่สุด	ข้อคิดเห็น/ข้อเสนอแนะ
ส่วนที่ประกาศในราชกิจจานุเบกษา						
15-01 แผนที่แสดงขอบเขตผุ่นน้ำและเขตทางน้ำ						
15-02 แผนที่แสดงผังน้ำ						
15-03 แผนที่แสดงพื้นที่น้ำและพื้นที่ผุ่นน้ำ						
ส่วนข้อบูลยับยุน (ไม่ประกาศในราชกิจจานุเบกษา)						
15-04 แผนที่แสดงความลุ่มน้ำและพื้นที่เสี่ยงน้ำท่วม						
15-05 แผนที่แสดงพื้นที่น้ำท่วมที่คาบุอุปี 2 ปี						
15-06 แผนที่แสดงพื้นที่น้ำท่วมที่คาบุอุปี 5 ปี						

(ร่าง) แผนที่แผนผัง	เห็นด้วยน้อยที่สุด	เห็นด้วยน้อย	เห็นด้วยปานกลาง	เห็นด้วยมาก	เห็นด้วยมากที่สุด	ข้อคิดเห็น/ข้อเสนอแนะ
15-07 แผนที่แสดงพื้นที่น้ำท่วมที่คาบุอุปี 10 ปี						
15-08 แผนที่แสดงพื้นที่น้ำท่วมที่คาบุอุปี 25 ปี						
15-09 แผนที่แสดงพื้นที่น้ำท่วมที่คาบุอุปี 50 ปี						
ส่วนข้อบูลยับยุน (ไม่ประกาศในราชกิจจานุเบกษา)						
15-10 แผนที่แสดงพื้นที่น้ำท่วมที่คาบุอุปี 100 ปี						
15-11 พิกัดแบบหมุดน้ำ						
15-12 แผนที่แสดงจังหวัดที่เสี่ยงชายแดนน้ำอุปโภค-บริโภค และอุตสาหกรรมในช่วงน้ำแล้ง (พ.ย.-เม.ย.)						
15-13 แผนที่แสดงข้อบูลพื้นที่เสี่ยงชายแดนน้ำเพื่อความยกตรงและสถานประกอบในช่วงน้ำแล้ง (พ.ย.-เม.ย.)						
15-14 พิกัดบริหารจัดการน้ำช่วงน้ำแล้ง						
15-15 แผนที่แสดงคุณภาพน้ำ						

7. ในช่วงอุฤดูแล้งท่านคิดว่าระดับน้ำที่เหมาะสมในแหล่งน้ำที่ท่านใช้ประโยชน์ควรมีระดับความลึก.....เมตร

ตอนที่ 3 : ความคิดเห็นต่อการจัดประชุมผังน้ำ ครั้งที่ 3 (ประชุมระดับกลุ่มจังหวัดหรือจังหวัด)

1. หลังจากท่านได้รับข้อมูลของโครงการ ท่านมีความเข้าใจเกี่ยวกับโครงการในการประชุมครั้งนี้อย่างไร

ความเข้าใจเกี่ยวกับโครงการ	น้อย	ปานกลาง	มาก	มากที่สุด
1. ความเป็นมาและวัตถุประสงค์ของโครงการ				
2. ขอบเขตการศึกษา				
3. แผนการดำเนินงานและผลประโยชน์ที่จะได้รับ				
4. หลักการและแนวคิดในการจัดทำผังน้ำ				
5. การศึกษาพื้นที่น้ำท่วม 5 กรณี				
6. การลงทุนและการใช้ประโยชน์ที่ดินในเขตผังน้ำ				
7. การกำหนดขอบเขตผังน้ำ				
8. การดำเนินงานต่อ-มีส่วนร่วมของประชาชน				

2. หลังจากกิจกรรมการประชุมครั้งนี้ ท่านมีความสนใจในข้อมูลอย่างสารจากการศึกษาของโครงการข้อใดมากที่สุด
   - ☐ 1. รายงานข้อมูลที่ใช้ในการศึกษา
   - ☐ 2. ข้อมูลด้านเศรษฐกิจที่จะได้รับ จากการมีโครงการนี้
   - ☐ 3. ข้อมูลผลกระทบที่เกิดจากการพัฒนาโครงการ
   - ☐ 4. ข้อมูลกิจกรรมการมีส่วนร่วมและรับฟังความคิดเห็น
   - ☐ 5. อื่นๆ (ระบุ).....
3. ท่านคิดว่าวิธีการใดเหมาะสมที่สุด ในการรับทราบข้อมูลข่าวสารโครงการฯ
   - ☐ 1. ส่งจดหมายแจ้งข่าวสารโครงการโดยตรง
   - ☐ 2. ติดประกาศตามหน่วยงานราชการ/ท้องถิ่น
   - ☐ 3. แจ้งผ่านผู้นำชุมชน
   - ☐ 4. การจัดประชุม/สัมมนา
   - ☐ 5. วิทยุชุมชน/สอกระจายข่าวหมู่บ้าน
   - ☐ 6. จัดเจ้าหน้าที่เข้าไปชี้แจงโดยตรง
   - ☐ 7. แจ้งข่าวสารผ่านโซเชียลมีเดีย เช่น เว็บไซต์ ไลน์ เฟซบุ๊ก
   - ☐ 8. อื่นๆ (ระบุ).....
4. การประเมินความพึงพอใจต่อการจัดประชุมรับฟังความคิดเห็นครั้งนี้ (กรุณา ✓ ในช่องที่ตรงกับความคิดเห็นของท่าน)

ประเด็นที่จะถาม	ความพึงพอใจ			
	น้อยที่สุด	น้อย	ปานกลาง	มาก / มากที่สุด
1. การประชาสัมพันธ์และการแจ้งเชิญประชุม				
2. เอกสารประกอบการประชุม				
3. รูปแบบและวิธีการนำเสนอข้อมูลโครงการ				
4. การบรรยายและวิทยากรในการครั้งนี้				
5. ความเหมาะสมของเวลาที่นำเสนอข้อมูลในการครั้งนี้				
6. ช่วงเวลาในการประชุม				
7. การเปิดโอกาสให้ผู้ร่วมประชุมมีส่วนร่วมแสดงความคิดเห็น				
8. การตอบข้อซักถามของทีมวิทยา				
9. ความเหมาะสมของสถานที่ประชุม				
10. การดำเนินความสะดวก (เช่น การจัดรับ การลงทะเบียน ฯลฯ)				

5. ความคิดเห็นและข้อเสนอแนะที่มีต่อโครงการฯ เพิ่มเติม

.....

.....

.....

สำนักงานทรัพยากรน้ำแห่งชาติ หวังเป็นอย่างยิ่งจะได้ความร่วมมือจากทุกท่านในการตอบแบบสอบถาม
โดย สำนักการแหล่งน้ำผิวดินและน้ำใต้ดิน จะนำข้อคิดเห็น/ข้อเสนอแนะของท่านไปปรับปรุง
และจะนำมาเสนอในครั้งต่อไปในการประชุมผังน้ำ ครั้งที่ 4 (การประชุมปิดโครงการ)

"ร่วมเป็นหุ้นส่วนการพัฒนาลุ่มน้ำบางปะกง จากความร่วมมือของภาครัฐ ภาคธุรกิจ และภาคประชาชน"



ใบคำถามและข้อเสนอแนะ (การประชุมผังน้ำครั้งที่ 3)

คำถามและข้อเสนอแนะ

การประชุมผังน้ำ ครั้งที่ 3 โครงการจัดทำผังน้ำลุ่มน้ำบางปะกง
เวทีที่ 1 จังหวัดสระแก้ว และจังหวัดจันทบุรี
วันจันทร์ที่ 12 กรกฎาคม 2564 เวลา 08.30-12.30 น.
ณ หอประชุมที่ว่าการอำเภอเมืองสระแก้ว จังหวัดสระแก้ว

ชื่อ-สกุล..... ตำแหน่ง.....

หน่วยงาน/จังหวัดที่อยู่..... โทรศัพท์.....

คำถาม

.....

.....

ข้อเสนอแนะ

.....

.....



คลิปวีดีโอนำเสนอสรุปภาพรวมโครงการ (การประชุมผังน้ำครั้งที่ 3)



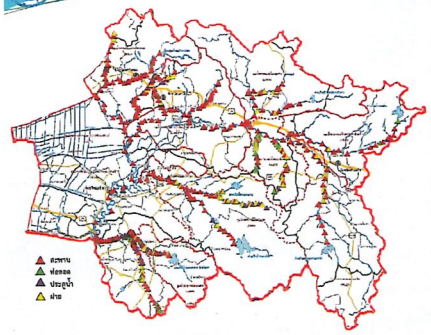

ประเภทสิ่งปลูกสร้างในทางน้ำที่สำรวจโครงการ

ที่อำเภอ	สะพาน	ท่อลอด	ประตูระบายน้ำ	ฝาย	รวม
เมืองโขง	7	-	-	3	10
เมืองหนองมาก	8	-	-	-	8
เมืองบ้านคลายก	38	-	1	1	40
เมืองบางปะกง	36	-	2	-	38
คลองเขื่อแรง	4	10	2	15	31
คลองใหญ่	6	-	4	12	22
คลองท่าลาด	20	-	-	2	22
คลองบางคาง	13	1	2	5	21
คลองบางหอย	27	4	8	3	42
คลองน้ำบน	24	1	3	6	34
คลองพระปรง	30	2	2	2	36
คลองพระสะทึง	18	-	-	9	27
คลองระบม	8	-	-	3	11
คลองสิบิด	14	1	2	2	19
คลองหลวง	44	3	5	7	59
คลองเจ็ดแก้ว	56	14	11	4	85
ประจันตคาม	14	-	1	-	15
ศรีมโหรี	11	5	3	12	31
ศรีมยาง	8	-	-	5	13
รวม	384	41	46	91	564

ลุ่มน้ำสาขาแม่น้ำพระปรงส่วนที่ 2 : สิ่งปลูกสร้างในทางน้ำ



ท่อลอด ค.วังสำโรงบน ต.บ้านแก่ง อ.บ้านสร้าง จ.ปราจีนบุรี
ท่อลอด ค.วังสำโรงบน ต.บ้านแก่ง อ.บ้านสร้าง จ.ปราจีนบุรี
ท่อลอด ค.วังสำโรงบน ต.บ้านแก่ง อ.บ้านสร้าง จ.ปราจีนบุรี
ท่อลอด ค.วังสำโรงบน ต.บ้านแก่ง อ.บ้านสร้าง จ.ปราจีนบุรี
ท่อลอด ค.วังสำโรงบน ต.บ้านแก่ง อ.บ้านสร้าง จ.ปราจีนบุรี

การศึกษาน้ำท่วมกรณีที่ 2 พิจารณาขนาดหน้าตัดการไหลบริเวณท่อลอดให้สามารถระบายน้ำได้ที่คาบอุบัติ 50 ปี โดยเสนอให้ปรับปรุงเป็นโครงสร้างสะพานแทน

การประชุมผังน้ำ ครั้งที่ 3

โครงการจัดทำผังน้ำ ลุ่มน้ำบางปะกง

เวทีที่ 1
ณ หอประชุมที่ว่าการอำเภอเมือง จังหวัดสระแก้ว
วันจันทร์ที่ 12 กรกฎาคม 2564

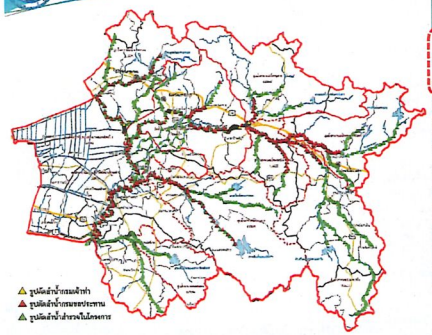

ข้อมูลน้ำเข้า : รูปตัดลำน้ำ

รหัสลุ่มน้ำ	ลุ่มน้ำ	ลำน้ำใน(กม.)	กรม ชลประทาน	กรม เจ้าท่า
1501	คลองพระสะทึง	182	17	-
1502	แม่น้ำพระปรงส่วนที่ 1	109	38	-
1503	แม่น้ำพระปรงส่วนที่ 2	104	43	-
1504	แม่น้ำหนุมาน	51	14	76
1505	แม่น้ำปราจีนบุรีตอนล่าง	155	48	256
1506	แม่น้ำบางคานายก	192	33	78
1507	ที่รับแม่น้ำบางปะกงส่วนที่ 1	47	11	-
1508	คลองท่าลาด	108	34	-
1509	คลองหลวง	39	-	-
1510	ที่รับแม่น้ำบางปะกงส่วนที่ 2	187	44	-
รวม		1,174	282	410
รวมทั้งหมด		1,866		

ลุ่มน้ำสาขาแม่น้ำพระปรงส่วนที่ 1 : สิ่งปลูกสร้างในทางน้ำ



ท่อลอด ค.หนองหมากป่าย อ.วังน้ำเขียว จ.นครราชสีมา ใกล้สำนักสงฆ์ระเบียงกวาง
ท่อลอด ค.หนองน้ำใส อ.วังน้ำเขียว จ.นครราชสีมา อยู่ใกล้ บริษัท ไทยฟู้ดส์ แก๊สเวนเจอร์ จำกัด

การศึกษาน้ำท่วมกรณีที่ 2 พิจารณาขนาดหน้าตัดการไหลบริเวณท่อลอดให้สามารถระบายน้ำได้ที่คาบอุบัติ 50 ปี โดยเสนอให้ปรับปรุงเป็นโครงสร้างสะพานแทน

สไลด์การนำเสนอข้อมูล
(การประชุมผังน้ำครั้งที่ 3)

การกำหนดขอบเขตผังน้ำ โดยใช้แบบจำลอง
ในกรณีศึกษาอย่างน้อย 5 กรณี

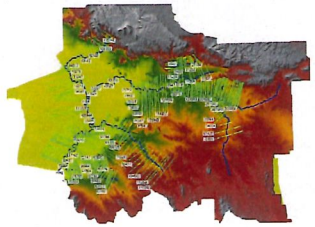

1. กำหนดขอบเขตผังน้ำจากสภาพพื้นที่และระบบสาธารณูปโภค (โครงข่ายถนนและช่องเปิดต่างๆ) ในสภาพปัจจุบัน
2. กำหนดขอบเขตผังน้ำโดยมีการปรับปรุงโครงข่ายถนนและช่องเปิดต่างๆ ที่มีอยู่ในพื้นที่ผังน้ำไม่ให้เกิดการกีดขวางทางน้ำ
3. กำหนดขอบเขตผังน้ำโดยมีการพิจารณาโครงการที่อยู่ในแผนของหน่วยงานต่างๆ ที่มีความชัดเจนในการนำไปดำเนินการ
4. กำหนดขอบเขตผังน้ำโดยมีการปรับปรุงโครงข่ายถนนและช่องเปิดต่างๆ ในพื้นที่ผังน้ำร่วมกับการพัฒนาโครงการที่อยู่ในแผนของหน่วยงานต่างๆ และการเสนอเพิ่มเติมโดยที่ปรึกษา
5. กำหนดขอบเขตผังน้ำโดยมีการเปลี่ยนแปลงการใช้ประโยชน์ที่ดิน ตั้งแต่ต้นน้ำถึงปลายน้ำ การพัฒนาเมืองหรือพื้นที่เศรษฐกิจที่สำคัญในลุ่มน้ำที่อาจจะส่งผลกระทบในพื้นที่ผังน้ำร่วมกับการพัฒนาโครงการที่อยู่ในแผนของหน่วยงานต่างๆ และการเสนอเพิ่มเติมโดยที่ปรึกษา

ลุ่มน้ำสาขาคลองพระสะทึง : สิ่งปลูกสร้างในทางน้ำ

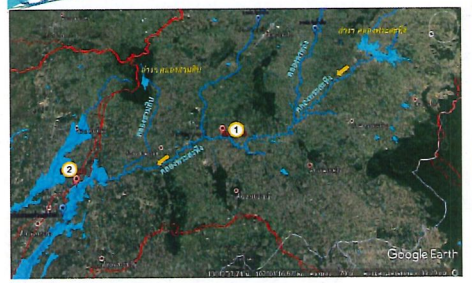


ฝายยางบ้านลานไม่ ต.หนองหว้า อ.เมือง จ.สระแก้ว ใกล้คอโทรายริสอร์ท


ฝายยางบ้านลานไม่ ต.สระแก้ว อ.เมือง จ.สระแก้ว ใกล้คอโทรายริสอร์ท

การศึกษาน้ำท่วมกรณีที่ 2 พิจารณาขนาดหน้าตัดการไหลบริเวณฝายแล้วสามารถระบายน้ำได้ที่คาบอุบัติ 50 ปี โดยไม่ส่งผลกระทบพื้นที่น้ำท่วมด้านเหนือน้ำ จึงไม่ได้เสนอแนะให้มีการปรับปรุง

ลุ่มน้ำสาขาแม่น้ำพระปรงส่วนที่ 2 : สิ่งปลูกสร้างในทางน้ำ





ท่อลอด ม.ถนนหมายเลข 3 (มอเตอร์เวย์) ต.ท่าไข่ อ.บ้านสร้าง จ.ปราจีนบุรี



ท่อลอด ม.ทางรถไฟสายตะวันออก ต.ท่าไข่ อ.บ้านสร้าง จ.ปราจีนบุรี

การศึกษาน้ำท่วมกรณีที่ 2 พิจารณาขนาดหน้าตัดการไหลบริเวณท่อลอด ให้สามารถระบายน้ำได้ที่คาบอุบัติ 50 ปี โดยเสนอให้ปรับปรุงเป็นโครงสร้างสะพานแทน

ขุดลอกคลองพระสะทึง



การศึกษาน้ำท่วมกรณีที่ 4 เสนอปรับปรุงโครงข่ายถนนและช่องเปิดต่าง ๆ และพิจารณาโครงการที่อยู่ในแผนของหน่วยงานต่าง ๆ ที่มีความชัดเจนในการดำเนินการ พร้อมทั้งโครงการที่เสนอของที่ปรึกษา คือ การขุดลอกคลองพระสะทึง ตั้งแต่ ต.พระเพลิง ต.หนองหว้า ต.เขาฉกรรจ์ ต.สระขวัญ ต.สระแก้ว ต.ศาลาลำดวน ไปจนถึง ต.บ้านแก้ง ระยะทางประมาณ 80 กิโลเมตร

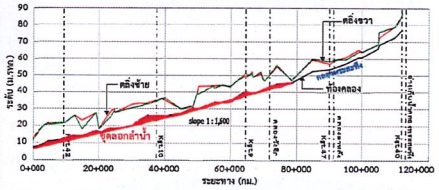

ลุ่มน้ำสาขาคลองพระสะทึง : พื้นที่น้ำท่วมที่คาบอุบัติ 100 ปี

จังหวัด	อำเภอ	ตำบล	พื้นที่น้ำท่วมที่คาบอุบัติ 100 ปี (ตร.กม.)				
			กรณีที่ 1	กรณีที่ 2	กรณีที่ 3	กรณีที่ 4	กรณีที่ 5
ปราจีนบุรี	กบินทร์บุรี	วังตะเคียน	0.20	0.20	0.08	0.08	0.08
สระแก้ว	เมืองสระแก้ว	สระแก้ว	10.40	10.40	9.22	9.06	9.41
		บ้านแก้ง	0.00	0.00	0.00	0.00	0.00
		ศาลาลำดวน	21.80	21.80	18.24	18.05	18.17
		สระขวัญ	11.70	11.70	9.57	9.37	9.92
	คลองหาด	ซับมะกรูด	0.10	0.10	0.05	0.05	0.05
	วังน้ำเย็น	วังน้ำเย็น	1.60	1.60	1.59	1.59	1.59
		คลองหินปูน	6.00	6.00	5.90	5.87	5.89
	เขาฉกรรจ์	เขาฉกรรจ์	4.00	4.00	2.59	2.24	2.59
		หนองหว้า	2.90	2.90	1.97	1.88	1.97
		พระเพลิง	0.50	0.50	0.29	0.26	0.29
		เขาสามสิบ	0.10	0.10	0.10	0.10	0.10
	วังสมบูรณ์	วังสมบูรณ์	0.00	0.00	0.00	0.00	0.00
		วังใหม่	0.00	0.00	0.00	0.00	0.00
รวม			59.30	59.30	49.60	48.55	50.05

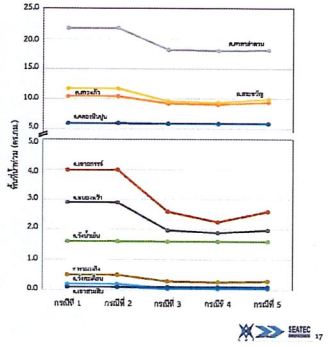

ลุ่มน้ำสาขาแม่น้ำพระปรงส่วนที่ 2 : สิ่งปลูกสร้างในทางน้ำ

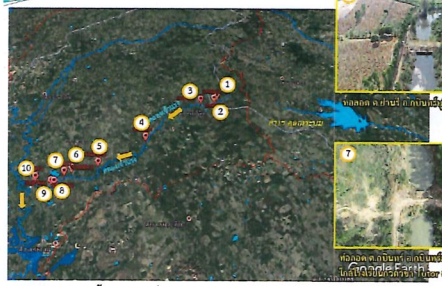



ท่อลอด ค.ท่าไข่ ต.ท่าไข่ อ.บ้านสร้าง จ.ปราจีนบุรี



ท่อลอด ม.ทางรถไฟสายตะวันออก ต.ท่าไข่ อ.บ้านสร้าง จ.ปราจีนบุรี

ท่อลอด ค.ท่าไข่ ต.ท่าไข่ อ.บ้านสร้าง จ.ปราจีนบุรี



ท่อลอด ม.ถนนหมายเลข 3 (มอเตอร์เวย์) ต.ท่าไข่ อ.บ้านสร้าง จ.ปราจีนบุรี

การศึกษาน้ำท่วมกรณีที่ 2 พิจารณาขนาดหน้าตัดการไหลบริเวณท่อลอดแล้ว สามารถระบายน้ำได้ที่คาบอุบัติ 50 ปี โดยไม่ส่งผลกระทบพื้นที่น้ำท่วมด้านเหนือน้ำ จึงไม่ได้เสนอแนะให้มีการปรับปรุง

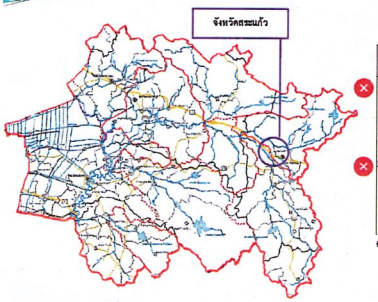

การศึกษาน้ำท่วมกรณีที่ 3 พิจารณาโครงการที่อยู่ในแผนของหน่วยงานต่างๆ ที่มีความชัดเจนในการดำเนินการ

โครงการ	อำเภอ	จังหวัด	ปีการดำเนินการ	งบประมาณ (ล้านบาท)	สถานะโครงการ
1. ก่อสร้างระบบป้องกันน้ำท่วมพื้นที่ชุมชนอรัญญประเทศ จังหวัดสระแก้ว	อรัญญประเทศ	สระแก้ว	2566-2570	280.00	อยู่ในแผนก่อสร้าง (ระยะกลาง)
2. ก่อสร้างระบบป้องกันน้ำท่วมพื้นที่ชุมชนเขาฉกรรจ์ จังหวัดสระแก้ว	เขาฉกรรจ์	สระแก้ว	2566-2570	180.00	อยู่ในแผนก่อสร้าง (ระยะกลาง)

ที่มา : สำนักสิ่งแวดล้อมและทรัพยากรธรรมชาติ

ลุ่มน้ำสาขาคลองพระสะทึง : พื้นที่น้ำท่วมที่คาบอุบัติ 100 ปี

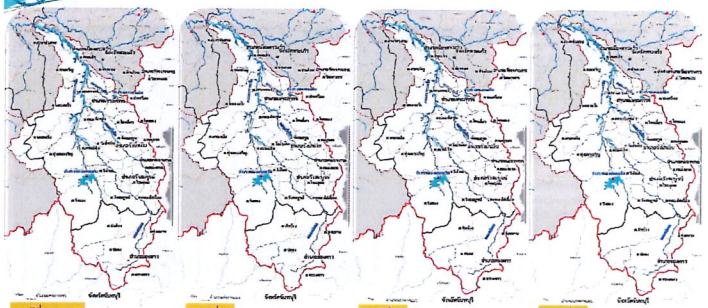

ลุ่มน้ำสาขาแม่น้ำพระปรงส่วนที่ 2 : สิ่งปลูกสร้างในทางน้ำ





ท่อลอด 3-ช่องจร. ค.ท่าไข่ ต.ท่าไข่ อ.บ้านสร้าง จ.ปราจีนบุรี



ท่อลอด 3-ช่องจร. ค.บ่อทอง ต.บ่อทอง อ.กบินทร์บุรี จ.ปราจีนบุรี

ท่อลอด 1-ช่องจร. ค.ท่าไข่ ต.ท่าไข่ อ.บ้านสร้าง จ.ปราจีนบุรี



ท่อลอด 1-ช่องจร. ค.ท่าไข่ ต.ท่าไข่ อ.บ้านสร้าง จ.ปราจีนบุรี

การศึกษาน้ำท่วมกรณีที่ 2 พิจารณาขนาดหน้าตัดการไหลบริเวณท่อลอด ให้สามารถระบายน้ำได้ที่คาบอุบัติ 50 ปี โดยเสนอให้ปรับปรุงเป็นโครงสร้างสะพานแทน

แผนงบประมาณรายจ่ายส่วนหน้าระยะปานกลาง (MTEF) ปีงบประมาณ 2561-2568 ของกรมชลประทาน

โครงการ	ตำบล	อำเภอ	จังหวัด	ความจุอ่างเก็บน้ำ (ล้าน ลบ.ม.)	พื้นที่ชลประทาน (ไร่)	ปีที่เริ่ม (ปีงบประมาณ)	ปีที่แล้วเสร็จ (ปีงบประมาณ)
1. พัฒนาด้านน้ำ							
1 อ่างเก็บน้ำคลองสะตือ	สนวัก	เมือง	นครนายก	87.41	264,841	2563	2567
2 อ่างเก็บน้ำคลองปัจจันโต	ขอนแก่น	อรัญญิก	สระบุรี	47.41	46,406	2563	2566
3 อ่างเก็บน้ำคลองหลวง	บ่อทอง	กบินทร์บุรี	จันทบุรี	3.93	2,000	2563	2565
4 อ่างเก็บน้ำวังน้ำเขียว-วังหิน	หัวหิน	วังน้ำเขียว	สระแก้ว	9.25	3,500	2563	2565
5 อ่างเก็บน้ำคลองแสง	ท่าตะคร้อ	สามร้อยยอด	เพชรบุรี	27.5	35,000	2566	2568
6 อ่างเก็บน้ำวังกระแจะเหนือ	ท่าแลมัย	ท่าแลมัย	เพชรบุรี	19.2	11,000	2565	2568
7 อ่างเก็บน้ำวังกระแจะตะวันออก	สามกระทิง	สามร้อยยอด	เพชรบุรี	15	10,000	2565	2568
2 เพิ่มความมั่นคงน้ำ							
1 อ่างเก็บน้ำคลองสาย	บางอ้อ	ปากพลี	นครนายก	3.5	550	2562	2562
2 อ่างเก็บน้ำห้วยวิไล	เขาพระ	เมือง	นครนายก	6.8		2565	2565
1 แก้มลิงหัวไผ่	หาดนางรี	กบินทร์บุรี	ปราจีนบุรี	2.2	-	-	-

หมายเหตุ : โครงการที่ขีดเส้นใต้สีแดงอยู่ในพื้นที่ลุ่มน้ำบางปะกง

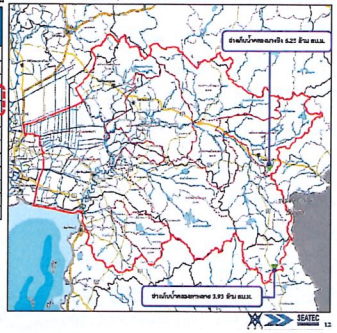

ขุดลอกคลองพระปรง



การศึกษาน้ำท่วมกรณีที่ 4 เสนอปรับปรุงโครงข่ายถนนและช่องเปิดต่าง ๆ และพิจารณาโครงการที่อยู่ในแผนของหน่วยงานต่าง ๆ ที่มีความชัดเจนในการดำเนินการ พร้อมทั้งโครงการที่เสนอของที่ปรึกษา คือ การขุดลอกคลองพระปรง ตั้งแต่ ต.หนองบอน อ.เมืองสระแก้ว จ.สระแก้ว ไปจนถึง ต.บ่อทอง อ.กบินทร์บุรี จ.ปราจีนบุรี ระยะทางประมาณ 90 กิโลเมตร

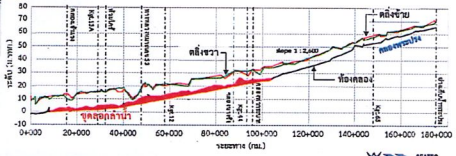

โครงการจัดทำผังน้ำ ลุ่มน้ำบางปะกง

ลุ่มน้ำสาขาคลองพระสะทึง : ขอบเขตผังน้ำที่เสนอแนะ

การกำหนดการใช้ประโยชน์ที่ดินบริเวณคลองพระสะทึง อ.เมืองสระแก้ว จ.สระแก้ว



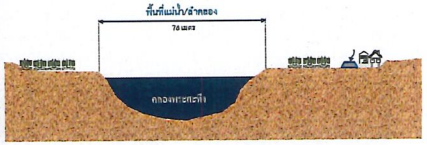

โครงการจัดทำผังน้ำ ลุ่มน้ำบางปะกง

ลุ่มน้ำสาขาแม่น้ำพระปรงส่วนที่ 1 : พื้นที่น้ำท่วมที่คาบอุบัติ 100 ปี



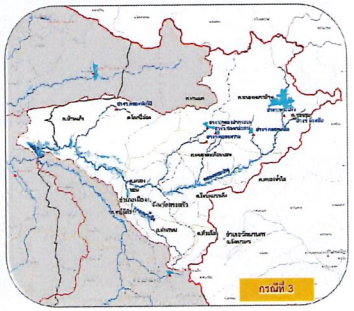

โครงการจัดทำผังน้ำ ลุ่มน้ำบางปะกง

ลุ่มน้ำสาขาแม่น้ำพระปรงส่วนที่ 1 : ขอบเขตผังน้ำและรูปแปลงที่ดิน



โครงการจัดทำผังน้ำ ลุ่มน้ำบางปะกง

ลุ่มน้ำสาขาคลองพระสะทึง : ขอบเขตผังน้ำและรูปแปลงที่ดิน

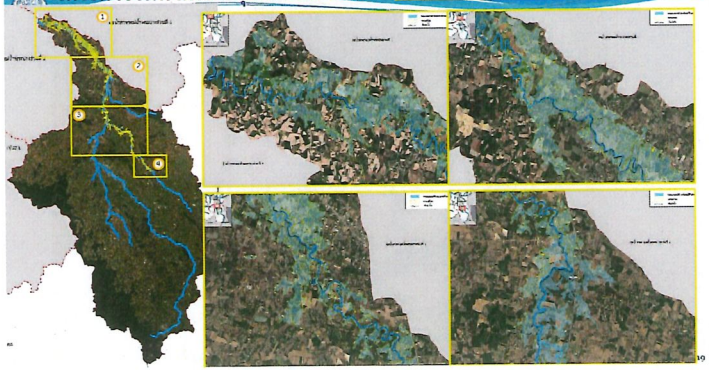

โครงการจัดทำผังน้ำ ลุ่มน้ำบางปะกง

ลุ่มน้ำสาขาแม่น้ำพระปรงส่วนที่ 1 : พื้นที่น้ำท่วมที่คาบอุบัติ 100 ปี และการกำหนดขอบเขตผังน้ำ

เมื่อพิจารณาจากข้อมูลการประชุมผังน้ำ ครั้งที่ 2 ร่วมกับข้อมูลตรวจวัดสถานีวัดน้ำท่า Kgt.10 ปี 2556 จึงสรุปได้เป็นขอบเขตผังน้ำที่เสนอแนะ ที่คาบอุบัติ 50 ปี

จังหวัด	อำเภอ	ตำบล	พื้นที่น้ำท่วมที่คาบอุบัติ 100 ปี (ตร.กม.)					การกำหนดขอบเขตพื้นที่ที่คาบอุบัติ 50 ปี		
			กรณีที่ 1	กรณีที่ 2	กรณีที่ 3	กรณีที่ 4	กรณีที่ 5	พื้นที่ (ตร.กม.)	ความลึกน้ำท่วมเฉลี่ย (ม.)	จำนวนรูปแปลงโฉนดที่ดิน (แปลง)
ปราจีนบุรี	กบินทร์บุรี	บักนนา	6.30	6.30	4.41	4.42	4.39	4.30	0.86	235
		ป่าทอง	5.79	5.79	4.94	4.94	4.93	4.82	1.83	202
สระแก้ว	เมืองสระแก้ว	สระแก้ว	0.49	0.49	0.49	0.49	0.49	0.39	0.43	126
		บ้านแก้ง	11.80	11.80	4.45	4.46	4.39	4.71	0.99	364
		คลองตำลึง	2.52	2.52	1.97	1.96	1.97	1.85	1.31	122
		โสกปี่ฮ้อง	25.69	25.69	11.68	11.69	11.58	12.70	0.77	956
		ท่าแยก	1.03	1.03	1.00	1.00	1.00	0.94	0.26	1
		ท่าเกษม	5.20	5.20	3.44	3.44	3.36	2.82	0.35	338
		หนองยอน	17.54	17.54	6.30	6.30	5.62	6.69	0.90	322
	วัฒนานคร	โนนหมากเค็ง	14.00	14.00	7.12	7.12	7.04	6.31	0.93	99
		หนองน้ำใส	6.37	6.37	2.65	2.65	2.65	2.04	0.55	38
		ช่องกุ่ม	4.01	4.01	0.69	0.69	0.69	0.77	1.04	1
		หนองหมากป่าย	12.33	12.33	3.02	3.02	3.02	2.73	0.61	43
		หนองตะเคียนบอน	9.87	9.87	2.76	2.76	2.76	2.30	0.83	67
รวม			122.94	122.93	54.92	54.93	54.95	53.36	11.66	2,914

โครงการจัดทำผังน้ำ ลุ่มน้ำบางปะกง

ลุ่มน้ำสาขาแม่น้ำพระปรงส่วนที่ 1 : ขอบเขตผังน้ำที่เสนอแนะ

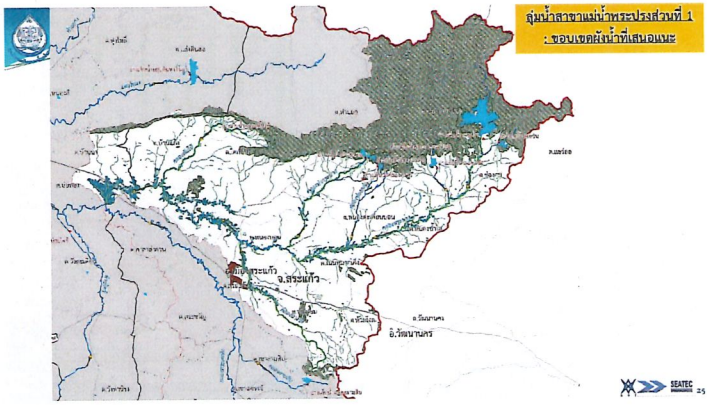

โครงการจัดทำผังน้ำ ลุ่มน้ำบางปะกง

เมื่อพิจารณาจากข้อมูลการประชุมผังน้ำ ครั้งที่ 2 ร่วมกับข้อมูลตรวจวัดสถานีวัดน้ำท่า Kgt.10 ปี 2556 จึงสรุปได้เป็นขอบเขตผังน้ำที่เสนอแนะที่คาบอุบัติ 50 ปี

จังหวัด	อำเภอ	ตำบล	พื้นที่ (ตร.กม.)	ความลึกน้ำท่วมเฉลี่ย (ม.)	จำนวนรูปแปลงโฉนดที่ดิน (แปลง)
ปราจีนบุรี	กบินทร์บุรี	วังตะเคียน	0.05	0.41	10
สระแก้ว	เมืองสระแก้ว	สระแก้ว	9.32	1.18	966
		บ้านแก้ง	0.00	0.59	-
		คลองตำลึง	17.04	0.85	1,113
		สระขวัญ	8.92	1.06	909
	คลองหาด	ซับมะกรูด	0.04	0.67	11
	วังน้ำเย็น	วังน้ำเย็น	1.42	0.61	263
		คลองหินปูน	5.13	0.79	703
	เขาฉกรรจ์	เขาฉกรรจ์	1.67	0.81	424
		หนองหว้า	1.47	1.17	237
		พระเหลิง	0.20	0.84	22
		เขาสามสิบ	0.09	0.75	24
	วังสมบูรณ์	วังสมบูรณ์	0.00	0.28	1
		วังใหม่	0.00	0.66	4
รวม			45.36		4,687



ลุ่มน้ำสาขาคลองพระสะทึง : ขอบเขตผังน้ำที่เสนอแนะ

โครงการจัดทำผังน้ำ ลุ่มน้ำบางปะกง

ลุ่มน้ำสาขาคลองพระสะทึง : ขอบเขตผังน้ำที่เสนอแนะ

การกำหนดการใช้ประโยชน์ที่ดินบริเวณคลองพระสะทึง อ.เมืองสระแก้ว จ.สระแก้ว

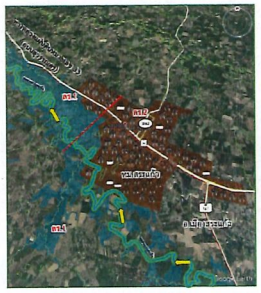



- ความลึกน้ำท่วม 0.43 ม.
- ระยะเวลาน้ำท่วม 2-3 วัน

โครงการจัดทำผังน้ำ ลุ่มน้ำบางปะกง

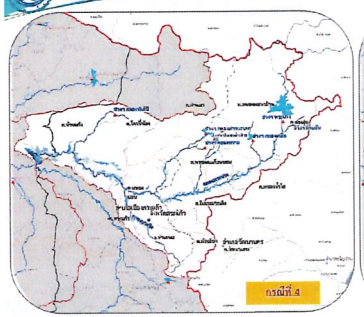

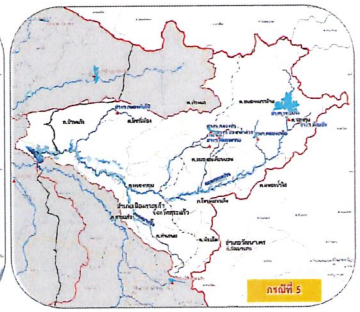

โครงการจัดทำผังน้ำ ลุ่มน้ำบางปะกง

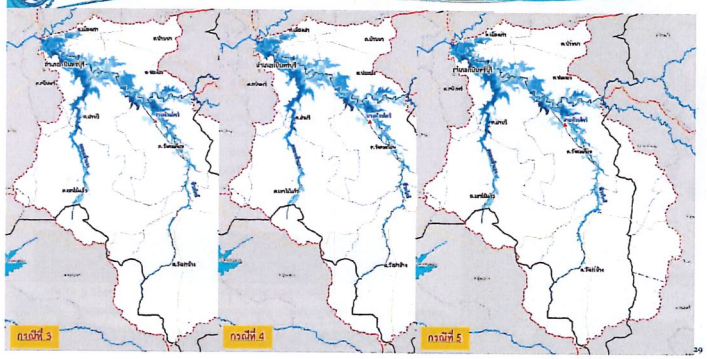

โครงการจัดทำผังน้ำ ลุ่มน้ำบางปะกง

สรุปข้อมูลจากการประชุมผังน้ำครั้งที่ 2

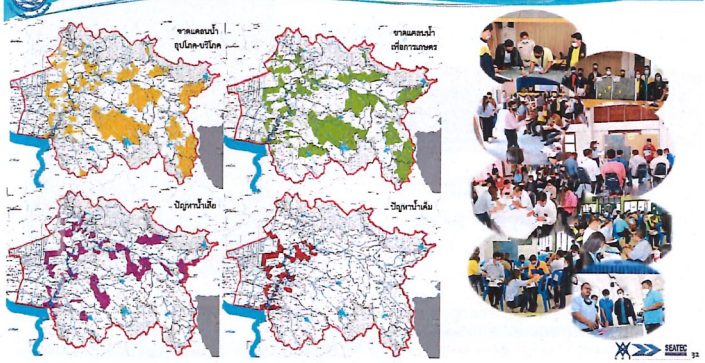

โครงการจัดทำผังน้ำ ลุ่มน้ำบางปะกง

3 แหล่งน้ำขนาดเล็ก

- จำนวน 8,123 แห่ง
- ความจุรวม 336.90 ล้าน ลบ.ม.

นำข้อมูลแหล่งน้ำขนาดเล็ก เช่น สระ หนอง บึง มาวิเคราะห์ในสมดุลน้ำรายตำบล โดยเทียบสัดส่วนกับความต้องการใช้น้ำประปาหมู่บ้าน, อุตสาหกรรมขนาดเล็ก และเกษตรนอกเขตชลประทาน (เกษตรน้ำฝน) ช่วงฤดูแล้ง (พ.ย.- เม.ย.)

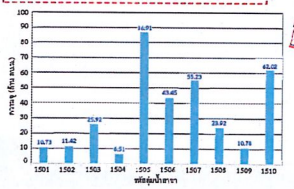

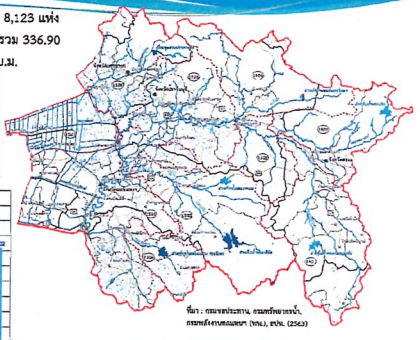

ที่มา : กรมชลประทาน, กรมทรัพยากรน้ำ, กรมพลังงานทดแทนฯ (พพ.), สปพ. (2563)

โครงการจัดทำผังน้ำ ลุ่มน้ำบางปะกง

ลุ่มน้ำสาขาแม่น้ำพระปรงส่วนที่ 2 : พื้นที่น้ำท่วมที่คาบอุบัติ 100 ปี

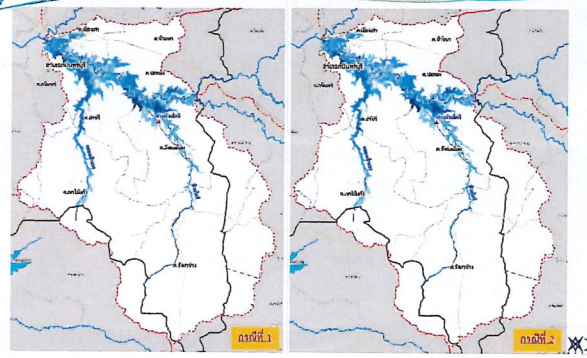

โครงการจัดทำผังน้ำ ลุ่มน้ำบางปะกง



โครงการจัดทำผังน้ำ ลุ่มน้ำบางปะกง

ทรัพยากรน้ำของลุ่มน้ำทั้ง 4 แหล่ง

1 ปริมาณน้ำท่า



รายปี	8,827.12	ล้าน ลบ.ม.
ฤดูฝน (พ.ค.-ต.ค.)	7,889.11	ล้าน ลบ.ม.
ฤดูแล้ง (พ.ย.-เม.ย.)	938.05	ล้าน ลบ.ม.



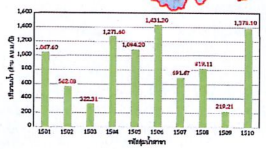

2 โครงการพัฒนาแหล่งน้ำ

- โครงการขนาดใหญ่ 4 แห่ง ความจุรวม 1,064 ล้าน ลบ.ม.
- โครงการขนาดกลาง 24 แห่ง ความจุรวม 314.77 ล้าน ลบ.ม.



โครงการจัดทำผังน้ำ ลุ่มน้ำบางปะกง

ลุ่มน้ำสาขาแม่น้ำพระปรงส่วนที่ 2 : พื้นที่น้ำท่วมที่คาบอุบัติ 100 ปี และการกำหนดขอบเขตผังน้ำ

เมื่อพิจารณาจากข้อมูลการประชุมผังน้ำ ครั้งที่ 2 ร่วมกับข้อมูลตรวจวัดสถานีวัดน้ำท่า Kgt.10 ปี 2556 จึงสรุปได้เป็นขอบเขตผังน้ำที่เสนอแนะ ที่คาบอุบัติ 50 ปี

จังหวัด	อำเภอ	ตำบล	พื้นที่น้ำท่วมที่คาบอุบัติ 100 ปี (ตร.กม.)					การกำหนดขอบเขตผังน้ำที่คาบอุบัติ 50 ปี		
			กรณีที่ 1	กรณีที่ 2	กรณีที่ 3	กรณีที่ 4	กรณีที่ 5	พื้นที่ (ตร.กม.)	ความลึกน้ำท่วมเฉลี่ย (ม.)	จำนวนรูปแปลงโฉนดที่ดิน (แปลง)
ฉะเชิงเทรา	สนามชัยเขต	ทุ่งพระยา	0.24	0.24	0.24	0.24	0.25	0.21	-	-
ปราจีนบุรี	กบินทร์บุรี	กบินทร์	6.35	6.36	6.25	6.25	6.22	6.10	1.40	798
		เมืองเก่า	11.32	11.33	10.05	10.06	10.03	9.43	0.78	985
		ย่านรี	25.97	25.98	24.34	24.36	24.87	23.34	1.30	2,141
		วังตะเคียน	24.24	24.24	19.59	19.61	19.96	20.40	1.00	1,134
		บ่อทอง	15.86	15.87	12.91	12.92	12.87	12.54	0.97	985
		เขาไม้แก้ว	6.68	6.68	6.68	6.68	6.62	5.98	1.01	206
		วังท่าช้าง	2.10	2.10	2.09	2.10	4.40	8.63	-	-
รวม			92.76	92.80	82.14	82.21	85.22	86.64	6.47	6,249

โครงการจัดทำผังน้ำ ลุ่มน้ำบางปะกง

ลุ่มน้ำสาขาแม่น้ำพระปรงส่วนที่ 2 : ขอบเขตผังน้ำและรูปแปลงที่ดิน

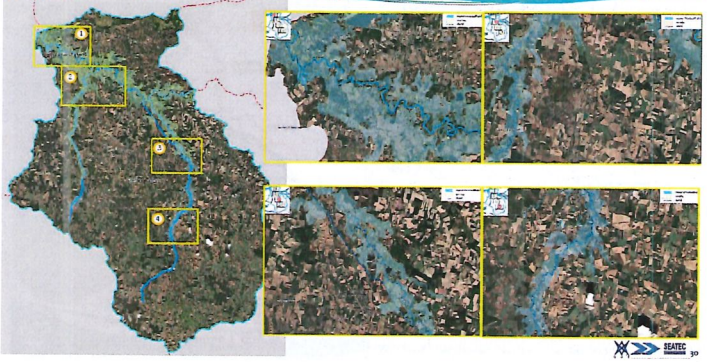

โครงการจัดทำผังน้ำ ลุ่มน้ำบางปะกง



โครงการจัดทำผังน้ำ ลุ่มน้ำบางปะกง

สรุปภาพรวมปริมาณความต้องการใช้น้ำในพื้นที่ลุ่มน้ำ

กิจกรรมการใช้น้ำ	ความต้องการใช้น้ำ (ล้าน ลบ.ม./ปี)		
	พ.ศ.2562	พ.ศ.2572	พ.ศ.2582
• อุปโภคบริโภคและท่องเที่ยว	140.23	209.60	257.77
• อุตสาหกรรม	702.89	1,092.77	1,914.81
• การเกษตรในเขตชลประทาน	3,578.77	3,385.26	3,297.57
• การเกษตรนอกเขตชลประทาน (เกษตรน้ำฝน)	1,924.31	1,775.73	1,653.89
• รักษาระบบนิเวศน์ท้ายน้ำ	753.73	753.73	753.73
รวม	7,099.93	7,217.09	7,877.77

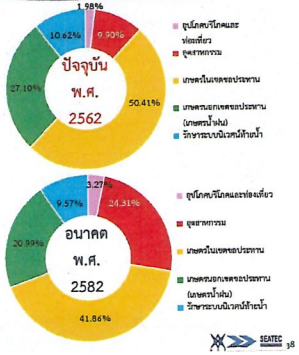

โครงการจัดทำผังน้ำ ลุ่มน้ำบางปะกง

สภาพทั่วไปของลุ่มน้ำสาขาคลองพระสะทึงในปัจจุบัน



- ขอบเขตการปกครอง ครอบคลุม 4 จังหวัด ได้แก่ สระแก้ว จันทบุรี ปราจีนบุรี และฉะเชิงเทรา รวม 11 อำเภอ และ 33 ตำบล
- ความต้องการใช้น้ำทุกกิจกรรม 742.41 ล้าน ลบ.ม./ปี

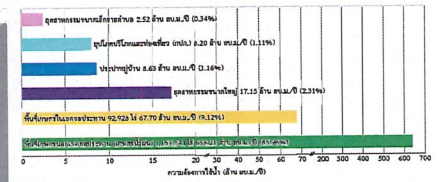

โครงการจัดทำผังน้ำ ลุ่มน้ำบางปะกง

ผลการศึกษาระดับโครงข่ายลำน้ำ

1. อุปโภคบริโภคและท่องเที่ยว (กปภ.) และอุตสาหกรรมในปัจจุบันและอนาคตอีก 20 ปี ข้างหน้า ไม่ขาดแคลนน้ำ
2. เกษตรในเขตชลประทาน
   - ปัจจุบัน อ่างฯ คลองพระสะทึงและอ่างฯ คลองสามสิบ ไม่ขาดแคลนน้ำ ส่วนโครงการชลประทานขนาดเล็กและสถานีสูบน้ำด้วยไฟฟ้า ส่วนใหญ่ขาดแคลนในช่วงฤดูแล้ง
   - อนาคตอีก 20 ปี อ่างฯ คลองพระสะทึง เมื่อพัฒนาเต็มศักยภาพ จะช่วยบรรเทาปัญหาการขาดแคลนน้ำในช่วงฤดูแล้งของพื้นที่เกษตรในเขตชลประทานขนาดเล็กและสถานีสูบน้ำด้วยไฟฟ้าที่อยู่บริเวณด้านท้ายน้ำได้
   - ส่วนโครงการผันน้ำจาก อ่างฯ คลองพระสะทึงไปยัง อ่างฯ คลองสียัด เป็นการผันน้ำส่วนเกินในช่วงฤดูฝน (ส.ค.-ต.ค.) เฉลี่ยปีละ 60 ล้าน ลบ.ม. จะไม่ส่งผลกระทบให้เกิดการขาดแคลนน้ำในพื้นที่ลุ่มน้ำสาขาคลองพระสะทึง

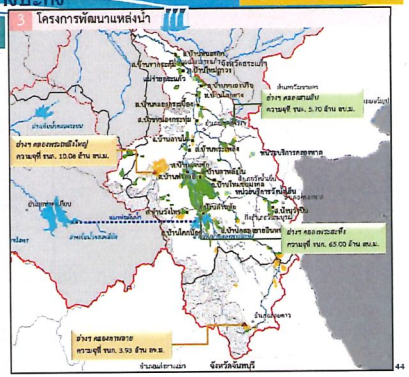

โครงการจัดทำผังน้ำ ลุ่มน้ำบางปะกง

พื้นที่เกษตรปัจจุบัน ปี พ.ศ.2562

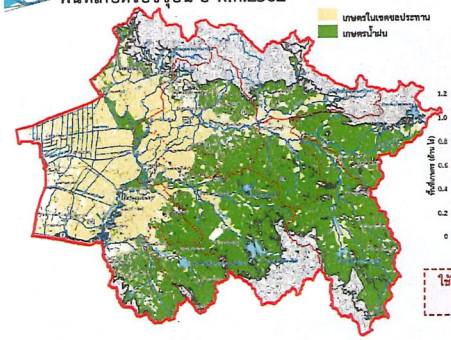



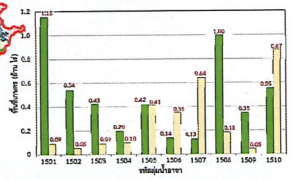

ใช้ข้อมูลแยกระหว่างพื้นที่เกษตรในเขตชลประทาน และนอกเขตชลประทาน (เกษตรน้ำฝน)

โครงการจัดทำผังน้ำ ลุ่มน้ำบางปะกง



โครงการจัดทำผังน้ำ ลุ่มน้ำบางปะกง

การศึกษาสมดุลน้ำระดับโครงข่ายลำน้ำ

1 ปริมาณน้ำท่าและแหล่งน้ำต้นทุน

- พื้นที่ลุ่มน้ำ 2,674.67 ตร.กม. แบ่งเป็น 89 ลุ่มน้ำสาขาย่อย
- ปริมาณน้ำท่าประมาณ 1,047.64 ล้าน ลบ.ม./ปี

2 ปริมาณความต้องการใช้น้ำ

รายการ	ความต้องการใช้น้ำ (ล้าน ลบ.ม./ปี)		
	ปัจจุบัน (2562)	อนาคต (2572)	อนาคต (2582)
อุปโภคบริโภคและท่องเที่ยว (กปภ.)	8.20	8.40	8.89
อุตสาหกรรมขนาดใหญ่	17.15	20.84	26.66
เกษตรในเขตชลประทาน	67.70	78.97	86.78
รวม	93.05	108.21	122.33

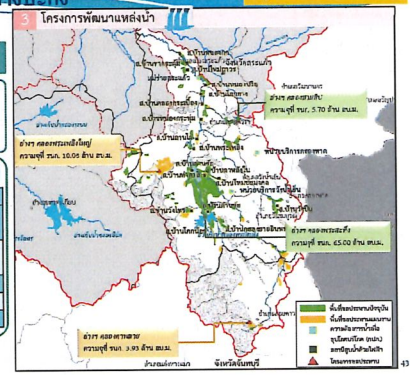

โครงการจัดทำผังน้ำ ลุ่มน้ำบางปะกง

4 บ่อบาดาล

นำข้อมูลบ่อบาดาลมาวิเคราะห์ในสมดุลน้ำรายตำบล โดยเทียบสัดส่วนกับความต้องการใช้น้ำประปาหมู่บ้าน, อุตสาหกรรมขนาดเล็ก และเกษตรนอกเขตชลประทาน (เกษตรน้ำฝน) ช่วงฤดูแล้ง (พ.ย.- เม.ย.)

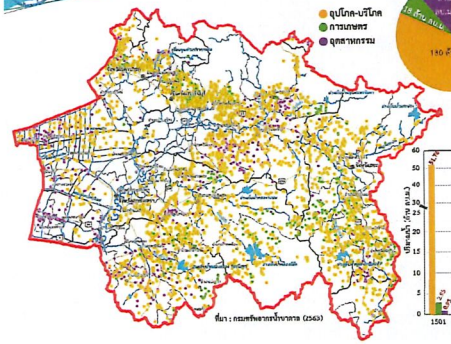

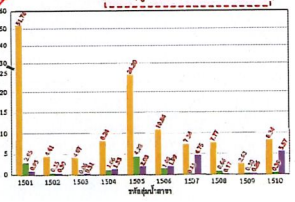

โครงการจัดทำผังน้ำ ลุ่มน้ำบางปะกง

วิธีการศึกษา

1 ระดับโครงข่ายลำน้ำ

วิเคราะห์สมดุลระหว่างการใช้น้ำทุกกิจกรรมต่อปริมาณน้ำท่า ปริมาณน้ำต้นทุนในพื้นที่ต่าง ๆ ทั้งในปัจจุบันและแผนงานโครงการพัฒนาแหล่งน้ำในอนาคต โดยแบบจำลองคณิตศาสตร์ตามรายลุ่มน้ำสาขา

2 ระดับตำบล

สัดส่วนระหว่างความต้องการใช้น้ำกับแหล่งน้ำขนาดเล็กและบ่อบาดาล เพื่อกิจกรรมการใช้น้ำต่าง ๆ

2.1) ข้อมูลพื้นที่เสี่ยงขาดแคลนน้ำอุปโภคบริโภคและอุตสาหกรรมในช่วงฤดูแล้ง

$$= \frac{\text{ปริมาณความต้องการใช้น้ำอุปโภคบริโภคและอุตสาหกรรมในช่วงฤดูแล้ง (พ.ย.-เม.ย.)}}{\text{ความจุแหล่งน้ำขนาดเล็ก+บ่อบาดาลเพื่อการอุปโภคบริโภคและอุตสาหกรรม}}$$

2.2) ข้อมูลพื้นที่เสี่ยงขาดแคลนน้ำเกษตรนอกเขตชลประทานในช่วงฤดูแล้ง

$$= \frac{\text{ปริมาณความต้องการใช้น้ำเกษตรนอกเขตชลประทาน (เกษตรน้ำฝน) ช่วงฤดูแล้ง (พ.ย.- เม.ย.)}}{\text{ความจุแหล่งน้ำขนาดเล็กที่เหลือจากอุปโภคบริโภค+บ่อบาดาลเพื่อการเกษตร}}$$

โครงการจัดทำผังน้ำ ลุ่มน้ำบางปะกง

สภาพทั่วไปของลุ่มน้ำสาขาคลองพระสะทึงในปัจจุบัน

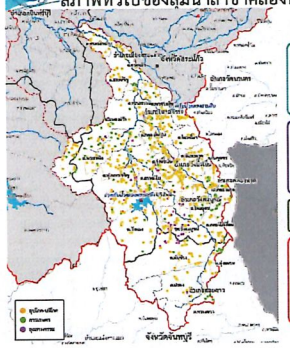

- ข้อมูลทรัพยากรน้ำในพื้นที่ลุ่มน้ำ

1 ปริมาณน้ำท่าและแหล่งน้ำต้นทุน

- พื้นที่ลุ่มน้ำ 2,674.67 ตร.กม.
- ปริมาณน้ำท่าประมาณ 1,047.64 ล้าน ลบ.ม./ปี

2 โครงการพัฒนาแหล่งน้ำ

- อ่างเก็บน้ำคลองพระสะทึง ความจุ 65.00 ล้าน ลบ.ม.
- อ่างเก็บน้ำคลองสามสิบ ความจุ 5.70 ล้าน ลบ.ม.

3 แหล่งน้ำขนาดเล็ก จำนวน 501 แห่ง ความจุรวม 10.73 ล้าน ลบ.ม.

4 บ่อบาดาล จำนวน 953 แห่ง ปริมาณน้ำ 55.64 ล้าน ลบ.ม.

- เพื่อการอุปโภค-บริโภค จำนวน 787 แห่ง ปริมาณน้ำ 51.76 ล้าน ลบ.ม.
- เพื่อการเกษตร จำนวน 81 แห่ง ปริมาณน้ำ 2.95 ล้าน ลบ.ม.
- เพื่อการอุตสาหกรรม จำนวน 85 แห่ง ปริมาณน้ำ 0.93 ล้าน ลบ.ม.

โครงการจัดทำผังน้ำ ลุ่มน้ำบางปะกง

ลุ่มน้ำสาขาคลองพระสะทึง

แสดงพื้นที่เสี่ยงขาดแคลนน้ำ เพื่อการเกษตรนอกเขตชลประทาน และนำข้อมูลไปประกอบการจัดทำแผนที่ **แผ่นที่ 15-13**

พื้นที่เสี่ยงขาดแคลนน้ำเกษตรนอกเขตชลประทานในช่วงฤดูแล้ง (พ.ย.-เม.ย.) คิดจากความต้องการใช้น้ำ หารด้วย ความจุแหล่งน้ำขนาดเล็กที่คงเหลือจากอุปโภคบริโภค และบ่อบาดาลเพื่อการเกษตร ถ้าความต้องการใช้น้ำมาก แต่แหล่งน้ำหรือบ่อบาดาลมีน้อย จะเกิดความเสี่ยงต่อการขาดแคลนน้ำในระดับมาก

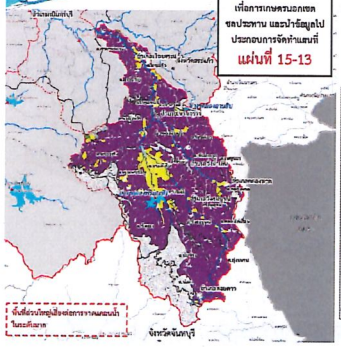

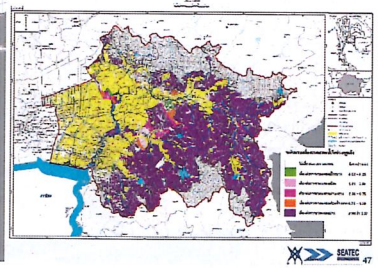

โครงการจัดทำผังน้ำ ลุ่มน้ำบางปะกง

ลุ่มน้ำสาขาแม่น้ำพระปรงส่วนที่ 1

สภาพทั่วไปของลุ่มน้ำสาขาแม่น้ำพระปรงส่วนที่ 1 ในปัจจุบัน



- ข้อมูลทรัพยากรน้ำในพื้นที่ลุ่มน้ำ

1 ปริมาณน้ำท่าและแหล่งน้ำต้นทุน

- พื้นที่ลุ่มน้ำ 1,622.70 ตร.กม.
- ปริมาณน้ำท่าประมาณ 562.08 ล้าน ลบ.ม./ปี

2 โครงการพัฒนาแหล่งน้ำ

- อ่างเก็บน้ำพระปรง ความจุ 97.00 ล้าน ลบ.ม.
- อ่างเก็บน้ำห้วยชัน ความจุ 4.00 ล้าน ลบ.ม.
- อ่างเก็บน้ำคลองเกลือ ความจุ 5.5 ล้าน ลบ.ม.
- อ่างเก็บน้ำช่องกล่ำบน ความจุ 0.28 ล้าน ลบ.ม.
- อ่างเก็บน้ำช่องกล่ำล่าง ความจุ 2.18 ล้าน ลบ.ม.
- อ่างเก็บน้ำท่ากระบาก ความจุ 7.30 ล้าน ลบ.ม.
- อ่างเก็บน้ำคลองทราย ความจุ 0.14 ล้าน ลบ.ม.
- อ่างเก็บน้ำคลองทันโป้ ความจุ 0.27 ล้าน ลบ.ม

โครงการจัดทำผังน้ำ ลุ่มน้ำบางปะกง

ลุ่มน้ำสาขาแม่น้ำพระปรงส่วนที่ 1

ผลการศึกษาระดับโครงข่ายลำน้ำ

1. อุปโภคบริโภคและท่องเที่ยว (กปภ.) และอุตสาหกรรมในปัจจุบันและอนาคต อีก 20 ปี ข้างหน้า ไม่ขาดแคลนน้ำ
2. เกษตรในเขตชลประทาน
   - ปัจจุบัน อ่างฯช่องกล่ำบน อ่างฯคลองทราย อ่างฯคลองทันโป้ และโครงการชลประทานขนาดเล็กและสถานีสูบน้ำด้วยไฟฟ้า ส่วนใหญ่ขาดแคลนในช่วงฤดูแล้ง
   - อนาคตอีก 20 ปี อ่างฯ คลองพระปรง เมื่อพัฒนาเต็มศักยภาพ จะช่วยบรรเทาปัญหาการขาดแคลนน้ำในช่วงฤดูแล้ง ของพื้นที่เกษตรในเขตชลประทานขนาดเล็ก และสถานีสูบน้ำด้วยไฟฟ้าที่อยู่บริเวณด้านท้ายน้ำได้

3 โครงการพัฒนาแหล่งน้ำ

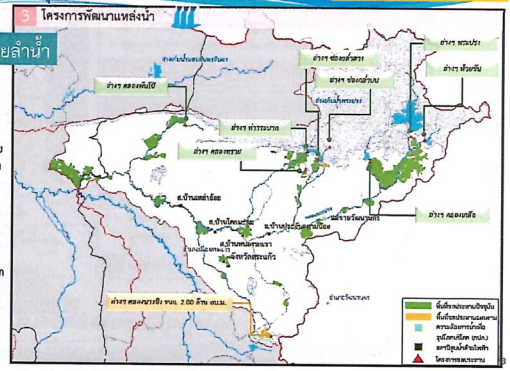

โครงการจัดทำผังน้ำ ลุ่มน้ำบางปะกง

ลุ่มน้ำสาขาคลองพระสะทึง

แสดงพื้นที่เสี่ยงขาดแคลนน้ำ ด้านอุปโภค-บริโภคและอุตสาหกรรม และนำข้อมูลไปประกอบการจัดทำแผนที่ **แผ่นที่ 15-12**

พื้นที่เสี่ยงขาดแคลนน้ำอุปโภคบริโภคและอุตสาหกรรมในช่วงฤดูแล้ง (พ.ย.-เม.ย.) คิดจากความต้องการใช้น้ำ หารด้วย ความจุแหล่งน้ำขนาดเล็ก บ่อบาดาลเพื่อการอุปโภคบริโภคและอุตสาหกรรม ถ้าความต้องการใช้น้ำมาก แต่แหล่งน้ำหรือบ่อบาดาลมีน้อย จะเกิดความเสี่ยงต่อการขาดแคลนน้ำในระดับมาก

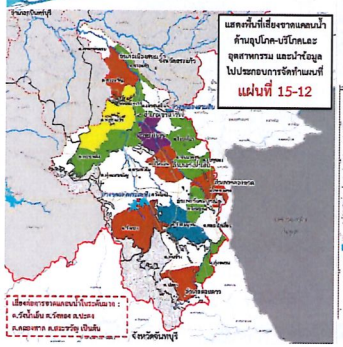

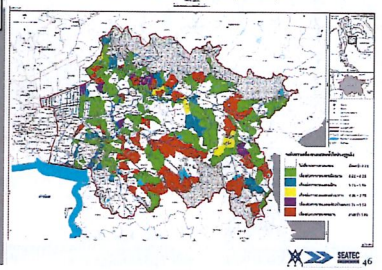

โครงการจัดทำผังน้ำ ลุ่มน้ำบางปะกง

ลุ่มน้ำสาขาแม่น้ำพระปรงส่วนที่ 1

สภาพทั่วไปของลุ่มน้ำสาขาแม่น้ำพระปรงส่วนที่ 1 ในปัจจุบัน



- ขอบเขตการปกครอง ครอบคลุม 4 จังหวัด ได้แก่ สระแก้ว ปราจีนบุรี และนครราชสีมา รวม 10 อำเภอ และ 24 ตำบล
- ความต้องการใช้น้ำทุกกิจกรรม 181.63 ล้าน ลบ.ม./ปี

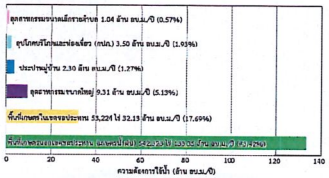

โครงการจัดทำผังน้ำ ลุ่มน้ำบางปะกง

ลุ่มน้ำสาขาแม่น้ำพระปรงส่วนที่ 1

การศึกษาสมดุลน้ำระดับโครงข่ายลำน้ำ

1 ปริมาณน้ำท่าและแหล่งน้ำต้นทุน

- พื้นที่ลุ่มน้ำ 1,622.70 ตร.กม. แบ่งเป็น 59 ลุ่มน้ำสาขาย่อย
- ปริมาณน้ำท่าประมาณ 562.08 ล้าน ลบ.ม./ปี

2 ปริมาณความต้องการใช้น้ำ

รายการ	ความต้องการใช้น้ำ (ล้าน ลบ.ม./ปี)		
	ปัจจุบัน (2562)	อนาคต (2572)	อนาคต (2582)
อุปโภค-บริโภค และท่องเที่ยว (กปภ.)	3.50	4.38	4.84
อุตสาหกรรม	9.31	11.26	14.24
เกษตรในเขตชลประทาน	32.13	31.50	32.33
รวม	44.94	47.14	51.41

3 โครงการพัฒนาแหล่งน้ำ

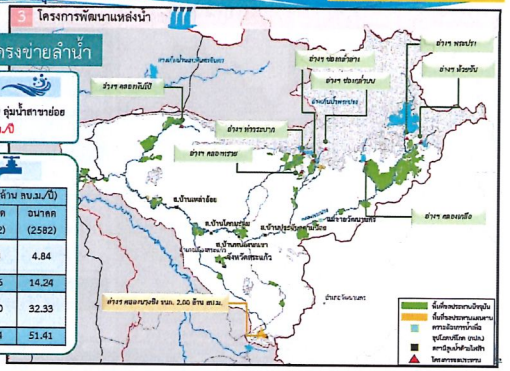

โครงการจัดทำผังน้ำ ลุ่มน้ำบางปะกง

ลุ่มน้ำสาขาคลองพระสะทึง

วิธีการศึกษาสมดุลน้ำระดับตำบล

- สัดส่วนระหว่างความต้องการใช้น้ำกับแหล่งน้ำขนาดเล็กและบ่อบาดาลเพื่อกิจกรรมการใช้น้ำต่าง ๆ

ผลการศึกษาสมดุลน้ำระดับตำบล

1 ด้านอุปโภค-บริโภค

รายการ	ปี 2562	ปี 2572	ปี 2582
ปริมาณน้ำต้นทุน	54.22	54.22	54.22
ปริมาณความต้องการใช้น้ำ	8.63	9.97	9.92
ระดับความเสี่ยงการขาดแคลนน้ำ (สรุปภาพรวมทั้งลุ่มน้ำสาขา)	ไม่เสี่ยง	ไม่เสี่ยง	ไม่เสี่ยง

หมายเหตุ : ปริมาณน้ำต้นทุน ได้แก่ ข้อมูลปริมาณน้ำขนาดเล็กเพื่อการอุปโภคบริโภค รวมกับปริมาณน้ำขนาดเล็กและบ่อบาดาลเพื่อการอุปโภคบริโภค

2 ด้านอุตสาหกรรม

รายการ	ปี 2562	ปี 2572	ปี 2582
ปริมาณน้ำต้นทุน	0.63	0.63	0.63
ปริมาณความต้องการใช้น้ำ	2.52	3.06	3.92
ระดับความเสี่ยงการขาดแคลนน้ำ (สรุปภาพรวมทั้งลุ่มน้ำสาขา)	น้อยมาก	น้อยมาก	น้อยมาก

หมายเหตุ : ปริมาณน้ำต้นทุน ได้แก่ ข้อมูลปริมาณน้ำขนาดเล็กเพื่อการอุตสาหกรรม

3 พื้นที่เกษตรนอกเขตชลประทาน (เกษตรน้ำฝน)

รายการ	ปี 2562	ปี 2572	ปี 2582
ปริมาณน้ำต้นทุน	10.19	9.69	9.71
ปริมาณความต้องการใช้น้ำ	638.21	569.31	560.13
ระดับความเสี่ยงการขาดแคลนน้ำ (สรุปภาพรวมทั้งลุ่มน้ำสาขา)	เสี่ยงมาก	เสี่ยงมาก	เสี่ยงมาก

หมายเหตุ : ปริมาณน้ำต้นทุน ได้แก่ ข้อมูลปริมาณน้ำขนาดเล็กเพื่อการอุตสาหกรรม

โครงการจัดทำผังน้ำ ลุ่มน้ำบางปะกง

ลุ่มน้ำสาขาคลองพระสะทึง

15-14 (ร่าง) ผังข้อมูลการบริหารจัดการน้ำช่วงน้ำแล้ง

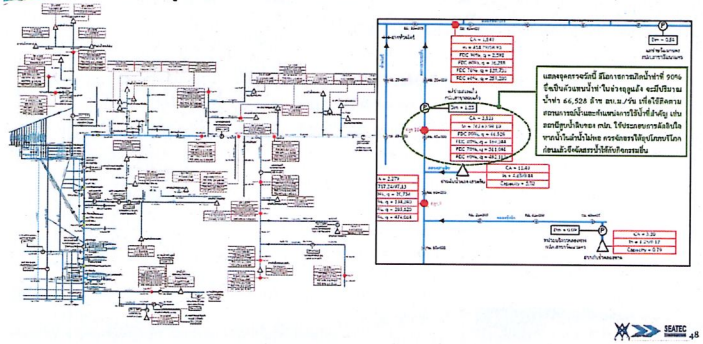

โครงการจัดทำผังน้ำ ลุ่มน้ำบางปะกง

ลุ่มน้ำสาขาแม่น้ำพระปรงส่วนที่ 1

สภาพทั่วไปของลุ่มน้ำสาขาแม่น้ำพระปรงส่วนที่ 1 ในปัจจุบัน



- ข้อมูลทรัพยากรน้ำในพื้นที่ลุ่มน้ำ

3 แหล่งน้ำขนาดเล็ก จำนวน 339 แห่ง ความจุรวม 11.42 ล้าน ลบ.ม.

4 บ่อบาดาล จำนวน 285 แห่ง ปริมาณน้ำ 5.06 ล้าน ลบ.ม.

- เพื่อการอุปโภค-บริโภค จำนวน 255 แห่ง ปริมาณน้ำ 4.41 ล้าน ลบ.ม.
- เพื่อการเกษตร จำนวน 7 แห่ง ปริมาณน้ำ 0.35 ล้าน ลบ.ม.
- เพื่อการอุตสาหกรรม จำนวน 23 แห่ง ปริมาณน้ำ 0.30 ล้าน ลบ.ม.

โครงการจัดทำผังน้ำ ลุ่มน้ำบางปะกง

ลุ่มน้ำสาขาแม่น้ำพระปรงส่วนที่ 1

แสดงพื้นที่เสี่ยงขาดแคลนน้ำ เพื่อการเกษตรนอกเขตชลประทาน และนำข้อมูลไปประกอบการจัดทำแผนที่ **แผ่นที่ 15-13**

พื้นที่เสี่ยงขาดแคลนน้ำเกษตรนอกเขตชลประทานในช่วงฤดูแล้ง (พ.ย.-เม.ย.) คิดจากความต้องการใช้น้ำ หารด้วย ความจุแหล่งน้ำขนาดเล็กที่คงเหลือจากอุปโภคบริโภค และบ่อบาดาลเพื่อการเกษตร ถ้าความต้องการใช้น้ำมาก แต่แหล่งน้ำหรือบ่อบาดาลมีน้อย จะเกิดความเสี่ยงต่อการขาดแคลนน้ำในระดับมาก

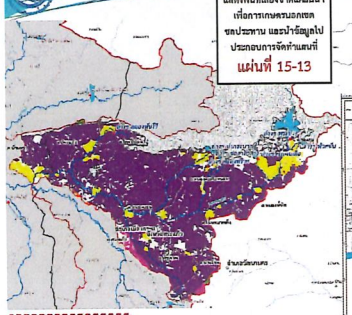

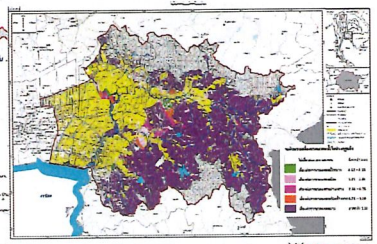

พื้นที่ส่วนใหญ่เสี่ยงต่อการขาดแคลนน้ำในระดับมาก

โครงการจัดทำผังน้ำ ลุ่มน้ำบางปะกง

ลุ่มน้ำสาขาแม่น้ำพระปรงส่วนที่ 2

การศึกษาสมดุลน้ำระดับโครงข่ายลำน้ำ

1 ปริมาณน้ำท่าและแหล่งน้ำต้นทุน

- พื้นที่ลุ่มน้ำ 983.98 ตร.กม. แบ่งเป็น 29 ลุ่มน้ำสาขาย่อย
- ปริมาณน้ำท่าประมาณ 322.31 ล้าน ลบ.ม./ปี

2 ปริมาณความต้องการใช้น้ำ

รายการ	ความต้องการใช้น้ำ (ล้าน ลบ.ม./ปี)		
	ปัจจุบัน (2562)	อนาคต (2572)	อนาคต (2582)
อุปโภค-บริโภค และท่องเที่ยว (กปภ.)	1.46	2.08	2.32
อุตสาหกรรม	-	-	-
เกษตรในเขตชลประทาน	78.28	77.68	74.79
รวม	79.74	79.76	77.11

3 โครงการพัฒนาแหล่งน้ำ

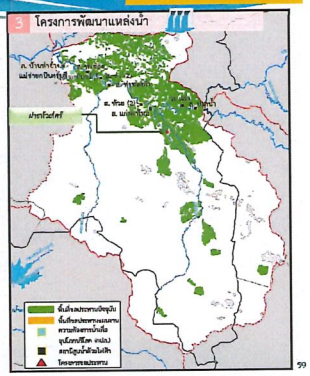

โครงการจัดทำผังน้ำ ลุ่มน้ำบางปะกง

ลุ่มน้ำสาขาแม่น้ำพระปรงส่วนที่ 2

แสดงพื้นที่เสี่ยงขาดแคลนน้ำด้านอุปโภค-บริโภคและอุตสาหกรรม และนำข้อมูลไปประกอบการจัดทำแผนที่ **แผ่นที่ 15-12**

พื้นที่เสี่ยงขาดแคลนน้ำอุปโภคบริโภคและอุตสาหกรรมในช่วงฤดูแล้ง (พ.ย.-เม.ย.) คิดจากความต้องการใช้น้ำ หารด้วย ความจุแหล่งน้ำขนาดเล็ก บ่อบาดาล เพื่อการอุปโภคบริโภคและอุตสาหกรรม ถ้าความต้องการใช้น้ำมาก แต่แหล่งน้ำหรือบ่อบาดาลมีน้อย จะเกิดความเสี่ยงต่อการขาดแคลนน้ำในระดับมาก

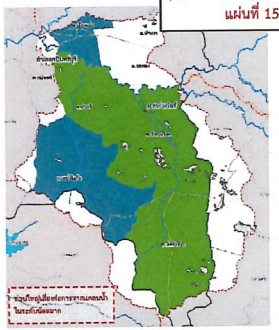

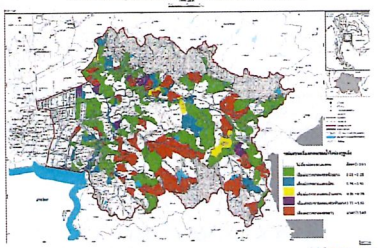

ช่วยใหญ่เสี่ยงต่อการขาดแคลนน้ำในระดับน้อยมาก

โครงการจัดทำผังน้ำ ลุ่มน้ำบางปะกง

ลุ่มน้ำสาขาแม่น้ำพระปรงส่วนที่ 1

แสดงพื้นที่เสี่ยงขาดแคลนน้ำด้านอุปโภค-บริโภคและอุตสาหกรรม และนำข้อมูลไปประกอบการจัดทำแผนที่ **แผ่นที่ 15-12**

พื้นที่เสี่ยงขาดแคลนน้ำอุปโภคบริโภคและอุตสาหกรรมในช่วงฤดูแล้ง (พ.ย.-เม.ย.) คิดจากความต้องการใช้น้ำ หารด้วย ความจุแหล่งน้ำขนาดเล็ก บ่อบาดาล เพื่อการอุปโภคบริโภคและอุตสาหกรรม ถ้าความต้องการใช้น้ำมาก แต่แหล่งน้ำหรือบ่อบาดาลมีน้อย จะเกิดความเสี่ยงต่อการขาดแคลนน้ำในระดับมาก

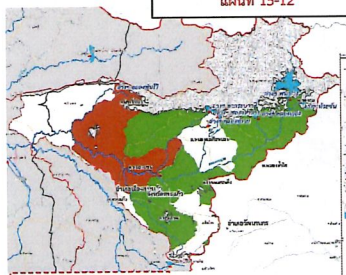

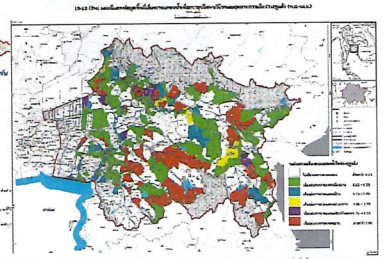

เสี่ยงต่อการขาดแคลนน้ำในระดับมาก : ต.โคกปี่ฝ้อง ต.หนองหอน อ.เมือง จ.สระแก้ว เป็นต้น

โครงการจัดทำผังน้ำ ลุ่มน้ำบางปะกง

ลุ่มน้ำสาขาแม่น้ำพระปรงส่วนที่ 2

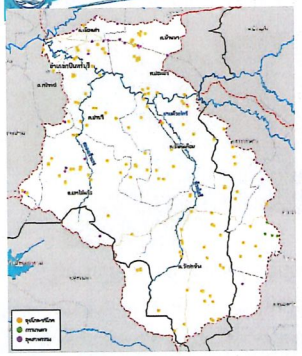

- ข้อมูลทรัพยากรน้ำในพื้นที่ลุ่มน้ำ

1 ปริมาณน้ำท่าและแหล่งน้ำต้นทุน

- พื้นที่ลุ่มน้ำ 983.98 ตร.กม.
- ปริมาณน้ำท่าประมาณ 322.31 ล้าน ลบ.ม./ปี

2 โครงการพัฒนาแหล่งน้ำ

- ฝายห้วยไคร้

3 แหล่งน้ำขนาดเล็ก จำนวน 349 แห่ง ความจุรวม 25.92 ล้าน ลบ.ม.

4 บ่อบาดาล จำนวน 243 แห่ง ปริมาณน้ำ 4.43 ล้าน ลบ.ม.

- เพื่อการอุปโภค-บริโภค จำนวน 210 แห่ง ปริมาณน้ำ 4.07 ล้าน ลบ.ม.
- เพื่อการเกษตร จำนวน 2 แห่ง ปริมาณน้ำ 0.06 ล้าน ลบ.ม.
- เพื่อการอุตสาหกรรม จำนวน 31 แห่ง ปริมาณน้ำ 0.31 ล้าน ลบ.ม.

โครงการจัดทำผังน้ำ ลุ่มน้ำบางปะกง

ลุ่มน้ำสาขาแม่น้ำพระปรงส่วนที่ 2

วิธีการศึกษาสมดุลน้ำระดับตำบล

- สัดส่วนระหว่างความต้องการใช้น้ำกับแหล่งน้ำขนาดเล็กและบ่อบาดาลเพื่อกิจกรรมการใช้น้ำต่าง ๆ

ผลการศึกษาสมดุลน้ำระดับตำบล

1 ด้านอุปโภค-บริโภค

รายการ	ปี 2562	ปี 2572	ปี 2582
ปริมาณน้ำต้นทุน	8.87	12.11	12.11
ปริมาณความต้องการใช้น้ำ	2.66	2.89	2.90
ระดับความเสี่ยงการขาดแคลนน้ำ (สรุปภาพรวมทั้งลุ่มน้ำสาขา)	ไม่เสี่ยง	ไม่เสี่ยง	ไม่เสี่ยง

หมายเหตุ : ปริมาณน้ำต้นทุน ได้แก่ ข้อมูลปริมาณน้ำขาดแหล่งน้ำขนาดเล็ก รวมกับปริมาณน้ำขาดบ่อบาดาลเพื่อการอุปโภคบริโภค

2 ด้านอุตสาหกรรม

รายการ	ปี 2562	ปี 2572	ปี 2582
ปริมาณน้ำต้นทุน	0.25	0.25	0.25
ปริมาณความต้องการใช้น้ำ	0.36	0.45	0.76
ระดับความเสี่ยงการขาดแคลนน้ำ (สรุปภาพรวมทั้งลุ่มน้ำสาขา)	น้อยมาก	น้อยมาก	น้อยมาก

หมายเหตุ : ปริมาณน้ำต้นทุน ได้แก่ ข้อมูลปริมาณน้ำขาดบ่อบาดาลเพื่อการอุตสาหกรรม

3 พื้นที่เกษตรนอกเขตชลประทาน (เกษตรน้ำฝน)

รายการ	ปี 2562	ปี 2572	ปี 2582
ปริมาณน้ำต้นทุน	24.73	24.61	24.61
ปริมาณความต้องการใช้น้ำ	175.50	173.93	173.73
ระดับความเสี่ยงการขาดแคลนน้ำ (สรุปภาพรวมทั้งลุ่มน้ำสาขา)	เสี่ยงมาก	เสี่ยงมาก	เสี่ยงมาก

หมายเหตุ : ปริมาณน้ำต้นทุน ได้แก่ ข้อมูลปริมาณน้ำขาดแหล่งน้ำขนาดเล็กที่คงเหลือจากอุปโภคบริโภค รวมกับปริมาณน้ำขาดบ่อบาดาลเพื่อการเกษตร

โครงการจัดทำผังน้ำ ลุ่มน้ำบางปะกง

ลุ่มน้ำสาขาแม่น้ำพระปรงส่วนที่ 1

วิธีการศึกษาสมดุลน้ำระดับตำบล

- สัดส่วนระหว่างความต้องการใช้น้ำกับแหล่งน้ำขนาดเล็กและบ่อบาดาลเพื่อกิจกรรมการใช้น้ำต่าง ๆ

ผลการศึกษาสมดุลน้ำระดับตำบล

1 ด้านอุปโภค-บริโภค

รายการ	ปี 2562	ปี 2572	ปี 2582
ปริมาณน้ำต้นทุน	7.39	11.17	11.17
ปริมาณความต้องการใช้น้ำ	2.30	3.57	3.66
ระดับความเสี่ยงการขาดแคลนน้ำ (สรุปภาพรวมทั้งลุ่มน้ำสาขา)	ไม่เสี่ยง	ไม่เสี่ยง	ไม่เสี่ยง

หมายเหตุ : ปริมาณน้ำต้นทุน ได้แก่ ข้อมูลปริมาณน้ำขาดแหล่งน้ำขนาดเล็ก รวมกับปริมาณน้ำขาดบ่อบาดาลเพื่อการอุปโภคบริโภค

2 ด้านอุตสาหกรรม

รายการ	ปี 2562	ปี 2572	ปี 2582
ปริมาณน้ำต้นทุน	0.03	0.03	0.03
ปริมาณความต้องการใช้น้ำ	1.04	1.26	1.60
ระดับความเสี่ยงการขาดแคลนน้ำ (สรุปภาพรวมทั้งลุ่มน้ำสาขา)	น้อยมาก	น้อยมาก	น้อยมาก

หมายเหตุ : ปริมาณน้ำต้นทุน ได้แก่ ข้อมูลปริมาณน้ำขาดบ่อบาดาลเพื่อการอุตสาหกรรม

3 พื้นที่เกษตรนอกเขตชลประทาน (เกษตรน้ำฝน)

รายการ	ปี 2562	ปี 2572	ปี 2582
ปริมาณน้ำต้นทุน	10.66	10.03	9.98
ปริมาณความต้องการใช้น้ำ	133.35	128.32	127.25
ระดับความเสี่ยงการขาดแคลนน้ำ (สรุปภาพรวมทั้งลุ่มน้ำสาขา)	เสี่ยงมาก	เสี่ยงมาก	เสี่ยงมาก

หมายเหตุ : ปริมาณน้ำต้นทุน ได้แก่ ข้อมูลปริมาณน้ำขาดแหล่งน้ำขนาดเล็กที่คงเหลือจากอุปโภคบริโภค รวมกับปริมาณน้ำขาดบ่อบาดาลเพื่อการเกษตร

โครงการจัดทำผังน้ำ ลุ่มน้ำบางปะกง

ลุ่มน้ำสาขาแม่น้ำพระปรงส่วนที่ 2

สภาพทั่วไปของลุ่มน้ำสาขาแม่น้ำพระปรงส่วนที่ 2 ในปัจจุบัน



- ขอบเขตการปกครอง ครอบคลุม 3 จังหวัด ได้แก่ สระแก้ว ปราจีนบุรี และฉะเชิงเทรา รวม 7 อำเภอ และ 15 ตำบล
- ความต้องการใช้น้ำทุกกิจกรรม 258.26 ล้าน ลบ.ม./ปี



โครงการจัดทำผังน้ำ ลุ่มน้ำบางปะกง

ลุ่มน้ำสาขาแม่น้ำพระปรงส่วนที่ 2

ผลการศึกษาระดับโครงข่ายลำน้ำ

1. อุปโภคบริโภคและท่องเที่ยว (กปภ.) ในปัจจุบันและอนาคตอีก 20 ปี ข้างหน้า ไม่ขาดแคลนน้ำ
2. เกษตรในเขตชลประทาน
   - ปัจจุบัน ฝายห้วยไคร้ และโครงการชลประทานขนาดเล็กส่วนใหญ่ขาดแคลนในช่วงฤดูแล้ง
   - อนาคตอีก 20 ปี โครงการส่งน้ำและบำรุงรักษานฤบดินทรจินดา เพื่อพัฒนาเต็มศักยภาพจะช่วยบรรเทาปัญหาการขาดแคลนน้ำในช่วงฤดูแล้งของพื้นที่เกษตรในเขตชลประทานขนาดเล็กที่อยู่บริเวณด้านท้ายน้ำได้

3 โครงการพัฒนาแหล่งน้ำ

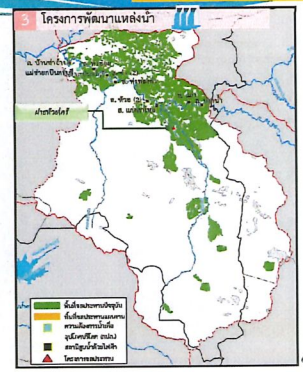

การประชุมผังน้ำ ครั้งที่ 3

โครงการจัดทำผังน้ำ ลุ่มน้ำบางปะกง

เวทีที่ 2
ณ หอประชุมที่ว่าการอำเภอเมือง จังหวัดปราจีนบุรี
วันอังคารที่ 13 กรกฎาคม 2564

ข้อมูลนำเข้า : รูปตัดลำน้ำ



รหัสลุ่มน้ำ	ลุ่มน้ำ	สำรวจในโครงการ	กรมชลประทาน	กรมเจ้าท่า
1501	คลองพระสะทึง	182	17	-
1502	แม่น้ำพระปรงส่วนที่ 1	109	38	-
1503	แม่น้ำพระปรงส่วนที่ 2	104	43	-
1504	แม่น้ำหนุมาน	51	14	76
1505	แม่น้ำปราจีนบุรีตอนล่าง	155	48	256
1506	แม่น้ำนครนายก	192	33	78
1507	ที่ราบแม่น้ำบางปะกงส่วนที่ 1	47	11	-
1508	คลองท่าลาด	108	34	-
1509	คลองหลวง	39	-	-
1510	ที่ราบแม่น้ำบางปะกงส่วนที่ 2	187	44	-
รวม		1,174	282	410
รวมทั้งหมด		1,866		

ลุ่มน้ำสาขาแม่น้ำพระปรงส่วนที่ 2 : สิ่งปลูกสร้างในทางน้ำ



การศึกษาน้ำท่วมกรณีที่ 2 พิจารณาขนาดหน้าตัดการไหลบริเวณท่อลอด ให้สามารถระบายน้ำได้ที่คาบอุบัติ 50 ปี โดยเสนอให้ปรับปรุงเป็นโครงสร้างสะพานแทน



การกำหนดขอบเขตผังน้ำ โดยใช้แบบจำลอง ในกรณีศึกษาอย่างน้อย 5 กรณี

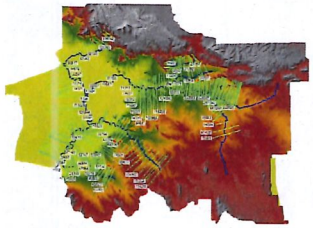

1. กำหนดขอบเขตผังน้ำจากสภาพพื้นที่และระบบสาธารณูปโภค (โครงข่ายถนนและช่องเปิดต่างๆ) ในสภาพปัจจุบัน
2. กำหนดขอบเขตผังน้ำโดยมีการปรับปรุงโครงข่ายถนนและช่องเปิดต่างๆ ที่มีอยู่ในพื้นที่ผังน้ำไม่ให้เกิดการกีดขวางทางน้ำ
3. กำหนดขอบเขตผังน้ำโดยมีการพัฒนาโครงการที่อยู่ในแผนของหน่วยงานต่างๆ ที่มีความชัดเจนในการดำเนินการ
4. กำหนดขอบเขตผังน้ำโดยมีการปรับปรุงโครงข่ายถนนและช่องเปิดต่างๆ ในพื้นที่ผังน้ำร่วมกับการพัฒนาโครงการที่อยู่ในแผนของหน่วยงานต่างๆ และการเสนอเพิ่มเติมโดยที่ปรึกษา
5. กำหนดขอบเขตผังน้ำโดยมีการเปลี่ยนแปลงการใช้ประโยชน์ที่ดินตั้งแต่ต้นน้ำถึงปลายน้ำ การพัฒนาเมืองหรือพื้นที่เศรษฐกิจที่สำคัญในลุ่มน้ำที่อาจจะส่งผลกระทบในพื้นที่ผังน้ำร่วมกับการพัฒนาโครงการที่อยู่ในแผนของหน่วยงานต่างๆ และการเสนอเพิ่มเติมโดยที่ปรึกษา

ลุ่มน้ำสาขาแม่น้ำพระปรงส่วนที่ 2 : สิ่งปลูกสร้างในทางน้ำ



การศึกษาน้ำท่วมกรณีที่ 2 พิจารณาขนาดหน้าตัดการไหลบริเวณท่อลอด ให้สามารถระบายน้ำได้ที่คาบอุบัติ 50 ปี โดยเสนอให้ปรับปรุงเป็นโครงสร้างสะพานแทน

ลุ่มน้ำสาขาแม่น้ำพระปรงส่วนที่ 2

แสดงพื้นที่เสี่ยงขาดแคลนน้ำ เพื่อการเกษตรนอกเขตชลประทาน และนำข้อมูลไปประกอบการจัดทำแผนที่ แผ่นที่ 15-13

พื้นที่เสี่ยงขาดแคลนน้ำเกษตรนอกเขตชลประทานในช่วงฤดูแล้ง (พ.ย.-เม.ย.) คิดจากความต้องการใช้น้ำ หารด้วย ความจุแหล่งน้ำขนาดเล็กที่คงเหลือจากอุปโภคบริโภค และบ่อบาดาลเพื่อการเกษตร ถ้าความต้องการใช้น้ำมาก แต่แหล่งน้ำหรือบ่อบาดาลมีน้อย จะเกิดความเสี่ยงต่อการขาดแคลนน้ำในระดับมาก

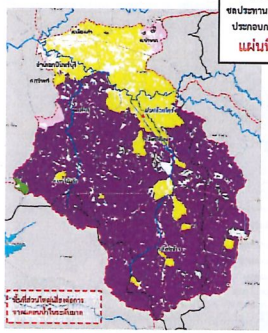

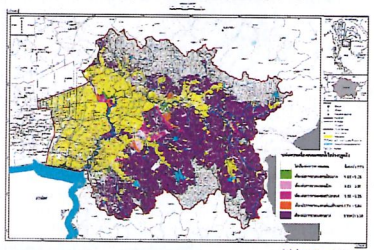





ประเภทสิ่งปลูกสร้างในทางน้ำที่สำรวจโครงการ

ชื่อลำน้ำ	สะพาน	ท่อลอด	ประตูระบายน้ำ	ฝาย	รวม
แควโขมง	7	-	-	3	10
แควหนุมาน	8	-	-	-	8
แม่น้ำนครนายก	38	-	1	1	40
แม่น้ำบางปะกง	36	-	2	-	38
คลองเจ้าแรง	4	10	2	15	31
คลองโพธิ์	6	-	4	12	22
คลองท่าลาด	20	-	-	2	22
คลองบางคาง	13	1	2	5	21
คลองบางหอย	27	4	8	3	42
คลองบ้านนา	24	1	3	6	34
คลองพระปรง	30	2	2	2	36
คลองพระสะทึง	18	-	-	9	27
คลองระบม	8	-	-	3	11
คลองสียัด	14	1	2	2	19
คลองหลวง	44	3	5	7	59
คลองอ้อมแก้ว	56	14	11	4	85
ประจันตคาม	14	-	1	-	15
ห้วยไคร้	11	5	3	12	31
ห้วยยาง	8	-	-	5	13
รวม	384	41	46	91	564

โครงการจัดทำผังน้ำ ลุ่มน้ำบางปะกง

ลุ่มน้ำสาขาแม่น้ำหนุมาน : สิ่งปลูกสร้างในทางน้ำ





ฝาย ต.บางดี อ.บางดี จ.ปราจีนบุรี

การศึกษาน้ำท่วมกรณีที่ 2 พิจารณาขนาดหน้าตัดการไหลบริเวณฝายแล้ว สามารถระบายน้ำได้ที่คาบอุบัติ 50 ปี โดยไม่ส่งผลกระทบพื้นที่น้ำท่วมด้านเหนือน้ำ จึงไม่ได้เสนอแนะให้มีการปรับปรุง

โครงการจัดทำผังน้ำ ลุ่มน้ำบางปะกง

การศึกษาน้ำท่วมกรณีที่ 3 พิจารณาโครงการที่อยู่ในแผนของหน่วยงานต่างๆ ที่มีความชัดเจนในการดำเนินการ

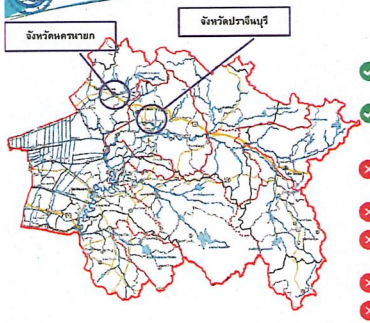

จังหวัด	โครงการ	อำเภอ	ปีการดำเนินการ	งบประมาณ (ล้านบาท)	สถานะโครงการ
ปราจีนบุรี	1 โครงการก่อสร้างระบบป้องกันน้ำท่วมพื้นที่ชุมชนศรีมหาโพธิ์ ด้านเหนือศรีมหาโพธิ์ จังหวัดปราจีนบุรี	ศรีมหาโพธิ์	2559	162.09	ก่อสร้างแล้วเสร็จ
	2 โครงการก่อสร้างระบบป้องกันน้ำท่วมพื้นที่ชุมชนศรีมหาโพธิ์ ระยะที่ 2 ด้านตะวันตกศรีมหาโพธิ์ จังหวัดปราจีนบุรี	ศรีมหาโพธิ์	2562	185.00	อยู่ระหว่างดำเนินการก่อสร้าง
	3 ก่อสร้างระบบป้องกันน้ำท่วมพื้นที่ชุมชนเมืองปราจีนบุรี จังหวัดปราจีนบุรี	เมือง	2566-2570	250.00	อยู่ในแผนก่อสร้าง
	4 ก่อสร้างระบบป้องกันน้ำท่วมพื้นที่ชุมชนกบินทร์บุรี จังหวัดปราจีนบุรี	กบินทร์บุรี	2566-2570	285.00	อยู่ในแผนก่อสร้าง
	5 ก่อสร้างระบบป้องกันน้ำท่วมพื้นที่ชุมชนบ้านสร้าง ระยะ 2 จังหวัดปราจีนบุรี	บ้านสร้าง	2566-2570	280.00	อยู่ในแผนก่อสร้าง
	6 ก่อสร้างระบบป้องกันน้ำท่วมพื้นที่ชุมชนเมืองเก่า จังหวัดปราจีนบุรี	กบินทร์บุรี	2566-2570	340.00	อยู่ในแผนก่อสร้าง
	7 ก่อสร้างระบบป้องกันน้ำท่วมพื้นที่ชุมชนโคกยอทอก จังหวัดปราจีนบุรี	เมือง ปราจีนบุรี	2566-2570	330.00	อยู่ในแผนก่อสร้าง

ที่มา: สถานีบริหารจัดการน้ำคลองสียัด

ลุ่มน้ำสาขาแม่น้ำหนุมาน : ขอบเขตผังน้ำและรูปแปลงที่ดิน

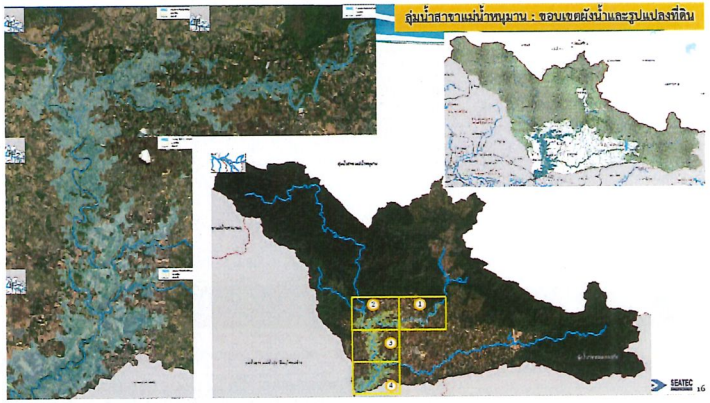

โครงการจัดทำผังน้ำ ลุ่มน้ำบางปะกง

ลุ่มน้ำสาขาแม่น้ำพระปรงส่วนที่ 2 : สิ่งปลูกสร้างในทางน้ำ





ท่อลอด ต.เกาะโพธิ์ อ.กบินทร์บุรี จ.ปราจีนบุรี
ใกล้กับ My sister cafe



ท่อลอด ต.เกาะโพธิ์ อ.กบินทร์บุรี จ.ปราจีนบุรี
ใกล้กับ ขนมครก ตลาดสุขใจ

การศึกษาน้ำท่วมกรณีที่ 2 พิจารณาขนาดหน้าตัดการไหลบริเวณท่อลอด ให้สามารถระบายน้ำได้ที่คาบอุบัติ 50 ปี โดยเสนอให้ปรับปรุงเป็นโครงสร้างสะพานแทน

โครงการจัดทำผังน้ำ ลุ่มน้ำบางปะกง

การศึกษาน้ำท่วมกรณีที่ 3 พิจารณาโครงการที่อยู่ในแผนของหน่วยงานต่างๆ ที่มีความชัดเจนในการดำเนินการ

แผนงบประมาณรายจ่ายก่องหน้าระยะปานกลาง (MTEF) ปี2561-2568 ของกรมชลประทาน

โครงการ	ตำบล	อำเภอ	จังหวัด	ความจุอ่างเก็บกัก (ล้าน ลบ.ม.)	พื้นที่ประโยชน์ (ไร่)	ปีที่เริ่มก่อสร้าง	ปีที่แล้วเสร็จ
1. พัฒนาอ่างเก็บน้ำ							
1 อ่างเก็บน้ำคลองแม่เกิ้ง*	สาริกา	เมือง	นครนายก	35.41	154,843	2563	2567
2 อ่างเก็บน้ำคลองท่าแขา*	ขอนแก่น	ศรีมหาโพธิ์	ปราจีนบุรี	42.41	40,00*	2562	2566
3 อ่างเก็บน้ำคลองหาดทอง	ไม้ค่าย	ประจันตคาม	ปราจีนบุรี	3.93	2,000	2563	2565
4 อ่างเก็บน้ำคลองหนองหิน	หัวหิน	วิหารแดง	สระแก้ว	6.25	3,200	2563	2565
5 อ่างเก็บน้ำคลองแสง	หัวหวาย	ท่าตะเกียบ	ฉะเชิงเทรา	27.5	15,00*	2565	2568
6 อ่างเก็บน้ำห้วยหวายเหนือ	หัวหวายเหนือ	ท่าตะเกียบ	ฉะเชิงเทรา	19.2	11,00*	2565	2568
7 อ่างเก็บน้ำวังแดงคลองหวัง	สายหวัง	ท่าตะเกียบ	ฉะเชิงเทรา	13	10,00*	2565	2568
2 เพิ่มความจุอ่างเก็บน้ำ							
1 อ่างเก็บน้ำคลองหวาย	บางขนาก	ปากพลี	นครนายก	1.5	350	2562	2562
2 อ่างเก็บน้ำห้วยวัว	เขาหิน	เมือง	นครนายก	6.8		2563	2565
3. ผันน้ำข้ามลุ่มน้ำ							
1 อุโมงค์ผันน้ำ	หาดนางแก้ว	กบินทร์บุรี	ปราจีนบุรี	2.2			



โครงการจัดทำผังน้ำ ลุ่มน้ำบางปะกง

ลุ่มน้ำสาขาแม่น้ำหนุมาน : ขอบเขตผังน้ำที่เสนอแนะ

เมื่อพิจารณาจากข้อมูลการประชุมผังน้ำ ครั้งที่ 2 ร่วมกับข้อมูลตรวจวัดลดาปีวัดน้ำท่า Kgt.3 ปี 2556 จึงสรุปได้เป็น**ขอบเขตผังน้ำที่เสนอแนะที่คาบอุบัติ 50 ปี**

จังหวัด	อำเภอ	ตำบล	พื้นที่น้ำท่วมที่คาบอุบัติ 100 ปี (ตร.กม.)					การกำหนดขอบเขตผังน้ำที่คาบอุบัติ 50 ปี		
			กรณีที่ 1	กรณีที่ 2	กรณีที่ 3	กรณีที่ 4	กรณีที่ 5	พื้นที่ (ตร.กม.)	ความลึกน้ำท่วมเฉลี่ย (ม.)	จำนวนรูปแปลงโฉนดที่ดิน (แปลง)
ฉะเชิงเทรา	จ.สนามชัยเขต	ต.หุ่งพระยา	0.24	0.24	0.24	0.24	0.25	0.21	-	-
ปราจีนบุรี	อ.กบินทร์บุรี	ต.กบินทร์	6.35	6.36	6.25	6.25	6.22	6.10	1.40	798
		ต.เมืองเก่า	11.32	11.33	10.05	10.06	10.03	9.43	0.78	985
		ต.ย่านรี	25.97	25.98	24.34	24.36	24.87	23.34	1.30	2,141
		ต.วังตะเคียน	24.24	24.24	19.59	19.61	19.96	20.40	1.00	1,134
		ต.บ่อทอง	15.86	15.87	12.91	12.92	12.87	12.54	0.97	985
		ต.เขาไม้แก้ว	6.68	6.68	6.68	6.68	6.62	5.98	1.01	206
		ต.วังท่าช้าง	2.10	2.10	2.09	2.10	4.40	8.63-	-	
รวม			92.76	92.80	82.14	82.21	85.22	86.64	6.47	6,249

โครงการจัดทำผังน้ำ ลุ่มน้ำบางปะกง

ลุ่มน้ำสาขาแม่น้ำพระปรงส่วนที่ 2 : สิ่งปลูกสร้างในทางน้ำ

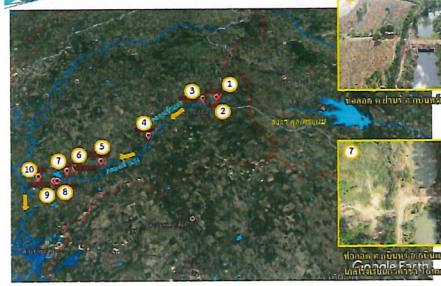



ท่อลอด ต.เกาะโพธิ์ อ.กบินทร์บุรี จ.ปราจีนบุรี
ใกล้กับ My sister cafe



ท่อลอด ต.เกาะโพธิ์ อ.กบินทร์บุรี จ.ปราจีนบุรี
ใกล้กับ ขนมครก ตลาดสุขใจ

ท่อลอด ต.เกาะโพธิ์ อ.กบินทร์บุรี จ.ปราจีนบุรี
ใกล้กับ My sister cafe



ท่อลอด ต.เกาะโพธิ์ อ.กบินทร์บุรี จ.ปราจีนบุรี
ใกล้กับ ขนมครก ตลาดสุขใจ

การศึกษาน้ำท่วมกรณีที่ 2 พิจารณาขนาดหน้าตัดการไหลบริเวณท่อลอดแล้ว สามารถระบายน้ำได้ที่คาบอุบัติ 50 ปี โดยไม่ส่งผลกระทบพื้นที่น้ำท่วมด้านเหนือน้ำ จึงไม่ได้เสนอแนะให้มีการปรับปรุง

โครงการจัดทำผังน้ำ ลุ่มน้ำบางปะกง

การศึกษาน้ำท่วมกรณีที่ 3 พิจารณาโครงการที่อยู่ในแผนของหน่วยงานต่างๆ ที่มีความชัดเจนในการดำเนินการ

การปรับปรุงเกณฑ์ปฏิบัติการอ่างเก็บน้ำ (Rule Curve) และการพัฒนาเกณฑ์แนะนำการบริหารจัดการอ่างเก็บน้ำ ขนาดใหญ่ 25 แห่ง กรมชลประทาน (เมษายน พ.ศ. 2562)

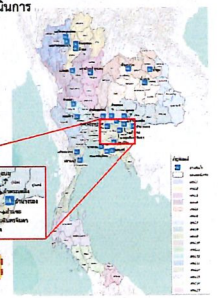

วัตถุประสงค์

1. ปรับปรุงเกณฑ์ปฏิบัติการอ่างเก็บน้ำ (Rule Curve) โดยการประยุกต์ใช้วิธี Vacancy Minimum Storage Requirement Rule Curve ร่วมกับกระบวนการทางสถิติ
2. เพื่อจัดทำเกณฑ์ปฏิบัติการอ่างเก็บน้ำอ้างอิง (Long Term Benchmark) สำหรับเป็นแนวทางการบริหารจัดการน้ำ
3. พัฒนาเกณฑ์แนะนำการบริหารจัดการอ่างเก็บน้ำ หรือ เกณฑ์ปฏิบัติการอ่างเก็บน้ำแบบพลวัต (Dynamic Rule Curve) เพื่อเป็นแนวทางในการบริหารจัดการน้ำให้มีประสิทธิภาพมากขึ้น

ลุ่มน้ำบางปะกง มีอ่างเก็บน้ำขนาดใหญ่ 4 แห่ง

1. อ่างเก็บน้ำขุนด่านปราการชล	ความจุเก็บกัก	224.00	ล้าน ลบ.ม.
2. อ่างเก็บน้ำหฤษฎ์นทรจินดา	ความจุเก็บกัก	295.00	ล้าน ลบ.ม.
3. อ่างเก็บน้ำคลองสียัด	ความจุเก็บกัก	420.00	ล้าน ลบ.ม.
4. อ่างเก็บน้ำคลองหลวง รัชชโลทร	ความจุเก็บกัก	98.000	ล้าน ลบ.ม.
	เพิ่ม ความจุเก็บกัก	125.00	ล้าน ลบ.ม.

โครงการจัดทำผังน้ำ ลุ่มน้ำบางปะกง

ลุ่มน้ำสาขาแม่น้ำหนุมาน : พื้นที่น้ำท่วมที่คาบอุบัติ 100 ปี

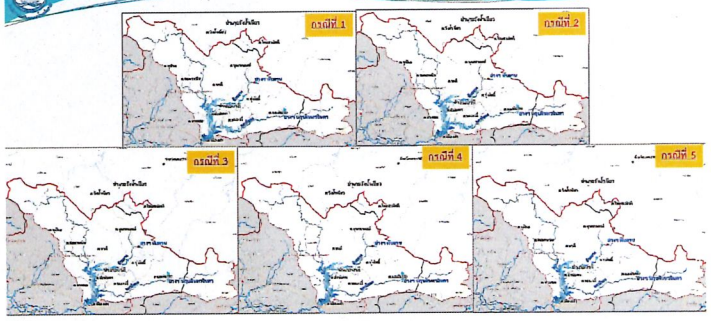

โครงการจัดทำผังน้ำ ลุ่มน้ำบางปะกง

ลุ่มน้ำสาขาแม่น้ำปราจีนบุรีตอนล่าง : พื้นที่น้ำท่วมที่คาบอุบัติ 100 ปี

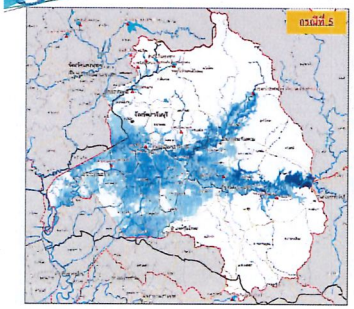

โครงการจัดทำผังน้ำ ลุ่มน้ำบางปะกง

ลุ่มน้ำสาขาแม่น้ำปราจีนบุรีตอนล่าง : พื้นที่น้ำท่วมที่คาบอุบัติ 100 ปี และการกำหนดขอบเขตผังน้ำ

เมื่อพิจารณาจากข้อมูลการประชุมผังน้ำ ครั้งที่ 2 ร่วมกับข้อมูลตรวจวัดสถานีวัดน้ำท่า Kgt.3 ปี 2556 จึงสรุปได้เป็นขอบเขตผังน้ำที่เสนอแนะ ที่คาบอุบัติ 50 ปี

จังหวัด	อำเภอ	ตำบล	พื้นที่น้ำท่วมที่คาบอุบัติ 100 ปี (ตร.กม.)					การกำหนดขอบเขตผังน้ำที่คาบอุบัติ 50 ปี		
			กรณีที่ 1	กรณีที่ 2	กรณีที่ 3	กรณีที่ 4	กรณีที่ 5	พื้นที่ (ตร.กม.)	ความลึกน้ำท่วม เฉลี่ย (ม.)	จำนวนรูปแปลงโฉนดที่ดิน (แปลง)
ปราจีนบุรี	บ้านสร้าง	บ้านสร้าง	20.78	20.79	20.79	19.50	19.70	18.34	0.57	1,388
		บางกระเบา	14.95	14.98	14.98	13.09	13.68	12.39	0.55	1,476
		บางเตย	11.90	11.93	11.93	9.40	10.01	9.40	0.64	1,041
		บางยาง	7.04	7.06	7.06	5.07	5.53	5.22	0.68	707
		บางแตน	2.28	2.28	2.28	2.19	2.28	2.25	0.87	326
		บางพลวง	54.53	54.62	54.62	48.64	49.39	46.12	0.65	2,506
		บางปลาร้า	28.42	28.46	28.46	24.30	26.09	22.61	0.60	1,006
		บางขาม	0.12	0.12	0.12	0.11	0.12	0.08	0.43	21
		กระทุ่มแพ้ว	22.41	22.41	22.41	22.11	22.35	21.97	0.88	1,003
	ประจันตคาม	ประจันตคาม	27.41	27.42	27.42	27.20	27.64	26.22	0.93	2,622
		เกาะออย	21.78	21.79	21.79	21.19	21.21	20.07	0.74	1,613
		บ้านหอย	16.05	16.05	16.05	15.59	15.57	15.07	1.40	1,690
		หนองแสง	0.54	0.54	0.54	0.48	0.61	0.38	0.32	155
		คงบัง	0.69	0.69	0.69	0.65	0.65	0.59	1.11	132
		คำโตนด	7.76	7.76	7.76	7.76	8.51	6.93	0.78	981
		บุฝ้าย	15.59	15.59	15.59	15.59	16.37	15.09	0.98	2,190
		หนองแก้ว	13.51	13.51	13.51	13.51	13.47	13.09	0.96	1,797
		โพธิ์งาม	16.24	16.24	16.24	16.24	17.35	15.38	0.97	1,728

โครงการจัดทำผังน้ำ ลุ่มน้ำบางปะกง

การกำหนดการใช้ประโยชน์ที่ดินบริเวณแม่น้ำปราจีนบุรีตอนล่าง อ.เมืองปราจีนบุรี จ.ปราจีนบุรี





- ความลึกน้ำท่วม 1.5 ม.
- ระยะเวลาน้ำท่วม 4-5 วัน

โครงการจัดทำผังน้ำ ลุ่มน้ำบางปะกง

ลุ่มน้ำสาขาแม่น้ำปราจีนบุรีตอนล่าง : พื้นที่น้ำท่วมที่คาบอุบัติ 100 ปี

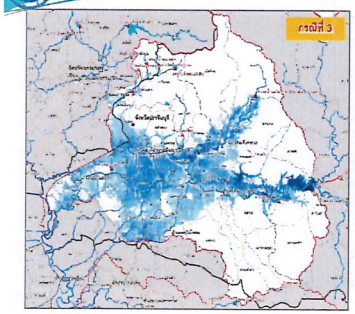

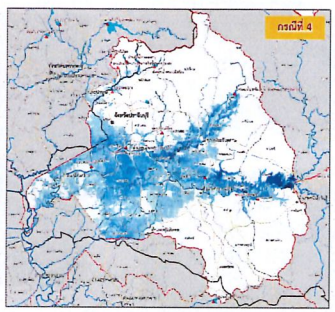

โครงการจัดทำผังน้ำ ลุ่มน้ำบางปะกง

ลุ่มน้ำสาขาแม่น้ำปราจีนบุรีตอนล่าง : พื้นที่น้ำท่วมที่คาบอุบัติ 100 ปี และการกำหนดขอบเขตผังน้ำ

เมื่อพิจารณาจากข้อมูลการประชุมผังน้ำ ครั้งที่ 2 ร่วมกับข้อมูลตรวจวัดสถานีวัดน้ำท่า Kgt.3 ปี 2556 จึงสรุปได้เป็นขอบเขตผังน้ำที่เสนอแนะ ที่คาบอุบัติ 50 ปี

จังหวัด	อำเภอ	ตำบล	พื้นที่น้ำท่วมที่คาบอุบัติ 100 ปี (ตร.กม.)					การกำหนดขอบเขตผังน้ำที่คาบอุบัติ 50 ปี		
			กรณีที่ 1	กรณีที่ 2	กรณีที่ 3	กรณีที่ 4	กรณีที่ 5	พื้นที่ (ตร.กม.)	ความลึกน้ำท่วม เฉลี่ย (ม.)	จำนวนรูปแปลงโฉนดที่ดิน (แปลง)
ปราจีนบุรี	เมืองปราจีนบุรี	หน้าเมือง	2.36	2.37	2.24	2.24	2.26	2.13	0.86	1,051
		รอบเมือง	19.75	19.75	19.75	19.53	19.57	19.36	1.09	2,379
		วัดโบสถ์	32.20	32.20	32.20	31.95	32.00	31.68	0.91	1,581
		บางเดชะ	52.09	52.09	52.09	51.85	51.88	51.51	1.21	2,166
		ท่าถาม	28.94	28.95	28.95	28.63	28.69	27.91	0.87	2,464
		บางบริบูรณ์	13.41	13.43	13.43	13.13	13.18	12.90	1.23	1,039
		ดงพระราม	5.06	5.07	5.07	4.83	4.90	4.60	0.85	2,178
		บ้านพระ	3.59	3.59	3.59	3.38	3.44	2.98	0.62	709
		โคกไม้ลาย	3.71	3.71	3.71	3.62	3.65	3.56	0.42	1,012
		ไม้เค็ด	13.65	13.66	13.66	13.20	13.29	12.26	0.57	1,270
		ดงขี้เหล็ก	1.62	1.62	1.62	1.50	1.56	0.77	0.64	188
		เป็นหลม	3.99	4.06	4.06	4.02	4.00	4.05	0.62	798
		โนนห้อม	16.80	16.87	16.87	16.57	17.17	16.07	1.25	1,343
	กบินทร์บุรี	กบินทร์	0.69	9.76	9.76	9.63	9.62	9.48	2.38	907
		วังจาย	21.76	21.76	21.76	21.25	21.22	20.39	1.61	1,953
		นนทรี	0.03	0.03	0.03	0.02	0.02	0.01	0.29	5
		หาดนางแก้ว	16.32	16.32	16.32	15.92	15.90	15.37	1.04	1,249
		ถาดตะเคียน	1.70	1.70	1.70	1.57	1.57	1.49	0.56	99

โครงการจัดทำผังน้ำ ลุ่มน้ำบางปะกง

การกำหนดการใช้ประโยชน์ที่ดินบริเวณแม่น้ำปราจีนบุรีตอนล่าง อ.เมืองปราจีนบุรี จ.ปราจีนบุรี



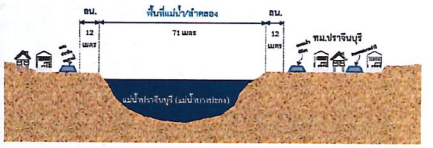

โครงการจัดทำผังน้ำ ลุ่มน้ำบางปะกง

ลุ่มน้ำสาขาแม่น้ำปราจีนบุรีตอนล่าง : พื้นที่น้ำท่วมที่คาบอุบัติ 100 ปี

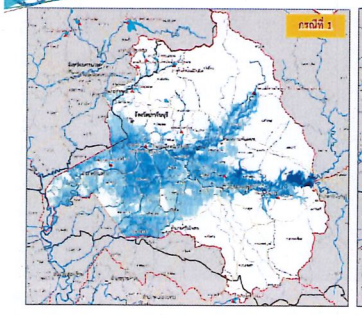

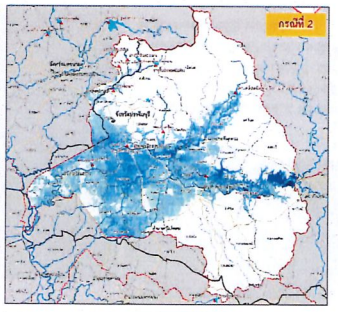

โครงการจัดทำผังน้ำ ลุ่มน้ำบางปะกง

ลุ่มน้ำสาขาแม่น้ำปราจีนบุรีตอนล่าง : ขอบเขตผังน้ำและรูปแปลงที่ดิน



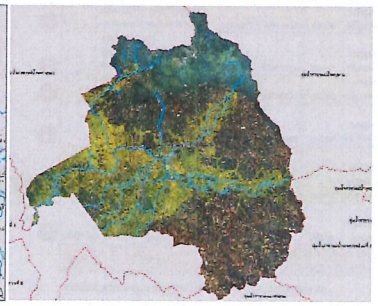

ลุ่มน้ำสาขาแม่น้ำปราจีนบุรีตอนล่าง : ขอบเขตผังน้ำที่เสนอแนะ

โครงการจัดทำผังน้ำ ลุ่มน้ำบางปะกง

ลุ่มน้ำสาขาแม่น้ำปราจีนบุรีตอนล่าง : พื้นที่น้ำท่วมที่คาบอุบัติ 100 ปี และการกำหนดขอบเขตผังน้ำ

เมื่อพิจารณาจากข้อมูลการประชุมผังน้ำ ครั้งที่ 2 ร่วมกับข้อมูลตรวจวัดสถานีวัดน้ำท่า Kgt.3 ปี 2556 จึงสรุปได้เป็นขอบเขตผังน้ำที่เสนอแนะ ที่คาบอุบัติ 50 ปี

จังหวัด	อำเภอ	ตำบล	พื้นที่น้ำท่วมที่คาบอุบัติ 100 ปี (ตร.กม.)					การกำหนดขอบเขตผังน้ำที่คาบอุบัติ 50 ปี		
			กรณีที่ 1	กรณีที่ 2	กรณีที่ 3	กรณีที่ 4	กรณีที่ 5	พื้นที่ (ตร.กม.)	ความลึกน้ำท่วม เฉลี่ย (ม.)	จำนวนรูปแปลงโฉนดที่ดิน (แปลง)
ปราจีนบุรี	ศรีมหาโพธิ	ศรีมหาโพธิ	6.66	6.56	6.66	5.63	5.48	4.67	0.57	787
		สัมพันธ์	15.47	15.48	15.48	15.22	15.22	14.72	0.81	1,140
		บ้านทาม	21.76	21.78	21.78	21.29	21.27	20.51	1.10	1,952
		ท่าลูม	7.42	7.43	7.43	7.11	7.10	5.67	0.94	781
	ศรีมหาโพธิ	บางกุ้ง	10.02	10.03	10.03	9.93	9.93	9.75	0.58	746
		ดงกระทงยาม	24.78	24.81	24.81	23.73	23.69	22.15	0.61	1,441
		หนองโพรง	3.62	3.53	3.63	3.40	3.59	2.88	0.42	249
		หัวหว้า	12.79	12.81	12.81	12.45	12.44	11.94	0.45	902
		หาดยาง	10.09	10.10	10.10	9.68	9.78	9.15	0.59	571
	ศรีมโหสถ	โคกปีบ	7.02	7.03	7.03	6.64	6.64	6.39	0.48	531
		สู้ลำพัน	14.77	14.85	14.85	12.87	13.05	11.02	0.45	936
		ไผ่ชะเลือด	27.38	27.38	27.38	26.10	26.51	25.05	0.58	1,282
นครนายก	ปากพลี	เกาะหวาย	1.21	1.21	1.21	1.04	1.04	1.04	0.53	278
		ปากพลี	20.73	20.73	20.73	20.29	20.37	19.94	0.53	1,682
		โคกกรวด	2.17	2.17	2.17	2.17	2.17	2.17	0.37	370
		ท่าเรือ	2.32	2.33	2.33	2.28	2.29	2.23	0.98	136
		หนองแสง	0.00	0.00	0.00	0.00	0.00	0.00	0.10	1
		นาหินลาด	3.52	3.55	3.55	3.51	3.51	3.55	0.68	664
รวม			709.05	718.33	718.81	686.56	697.07	658.43	41.00	58,171



การศึกษาสมดุลน้ำระดับโครงข่ายลำน้ำ

1 ปริมาณน้ำท่าและแหล่งน้ำต้นทุน

- พื้นที่ลุ่มน้ำ 983.98 ตร.กม. แบ่งเป็น 29 ลุ่มน้ำสาขาย่อย
- ปริมาณน้ำท่าประมาณ 322.31 ล้าน ลบ.ม./ปี

2 ปริมาณความต้องการใช้น้ำ

รายการ	ความต้องการใช้น้ำ (ล้าน ลบ.ม./ปี)		
	ปัจจุบัน (2562)	อนาคต (2572)	อนาคต (2582)
อุปโภค-บริโภค และท่องเที่ยว (กปภ.)	1.46	2.08	2.32
อุตสาหกรรมขนาดใหญ่	-	-	-
เกษตรในเขตชลประทาน	78.28	77.68	74.79
รวม	79.74	79.76	77.11

3 โครงการพัฒนาแหล่งน้ำ

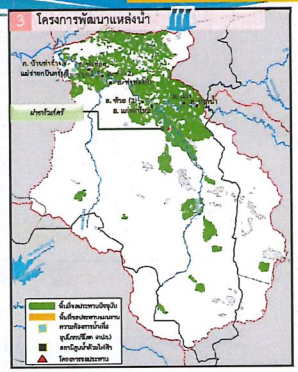

แสดงพื้นที่เสี่ยงขาดแคลนน้ำต้นทุนอุปโภค-บริโภคและอุตสาหกรรม และข้อมูลประกอบการจัดทำแผนที่ **แผ่นที่ 15-12**

พื้นที่เสี่ยงขาดแคลนน้ำอุปโภค-บริโภคและอุตสาหกรรมในช่วงฤดูแล้ง (ท.ย.-เม.ย.) คิดจากความต้องการใช้น้ำ ทางด้วย ความจุอ่างเก็บน้ำ ขนาดเล็ก ปอบาดาล เพื่อการอุปโภคบริโภคและอุตสาหกรรม ถ้าความต้องการใช้น้ำมาก แต่แหล่งน้ำ หรือบ่อบาดาลมีน้อย จะเกิดความเสี่ยงต่อการขาดแคลนน้ำในระดับมาก

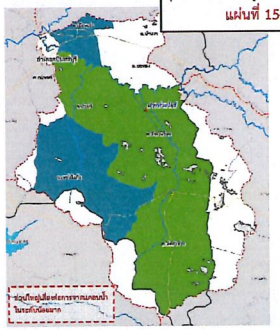

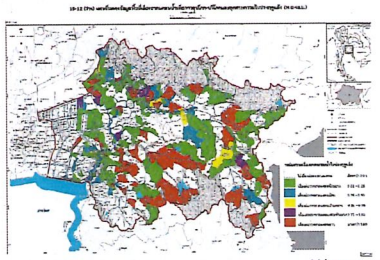

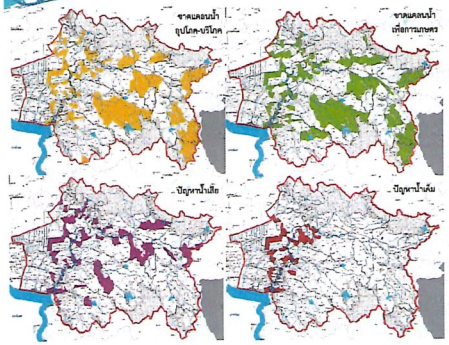



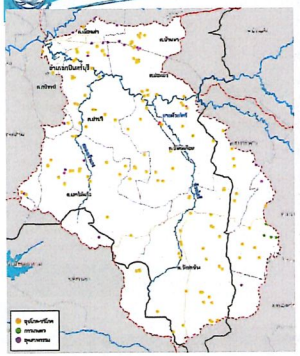

- ข้อมูลทรัพยากรน้ำในพื้นที่ลุ่มน้ำ

1 ปริมาณน้ำท่าและแหล่งน้ำต้นทุน

- พื้นที่ลุ่มน้ำ 983.98 ตร.กม.
- ปริมาณน้ำท่าประมาณ 322.31 ล้าน ลบ.ม./ปี

2 โครงการพัฒนาแหล่งน้ำ

- ฝายห้วยไคร้

3 แหล่งน้ำขนาดเล็ก จำนวน 349 แห่ง ความจุรวม 25.92 ล้าน ลบ.ม.

4 บ่อบาดาล จำนวน 243 แห่ง ปริมาณน้ำ 4.43 ล้าน ลบ.ม.

- เพื่อการอุปโภค-บริโภค จำนวน 210 แห่ง ปริมาณน้ำ 4.07 ล้าน ลบ.ม.
- เพื่อการเกษตร จำนวน 2 แห่ง ปริมาณน้ำ 0.06 ล้าน ลบ.ม.
- เพื่อการอุตสาหกรรม จำนวน 31 แห่ง ปริมาณน้ำ 0.31 ล้าน ลบ.ม.

วิธีการศึกษาสมดุลน้ำระดับตำบล

- สัดส่วนระหว่างความต้องการใช้น้ำกับแหล่งน้ำขนาดเล็กและบ่อบาดาลเพื่อกิจกรรมการใช้น้ำต่าง ๆ

ผลการศึกษาสมดุลน้ำระดับตำบล

1 ด้านอุปโภค-บริโภค

รายการ	ปี 2562	ปี 2572	ปี 2582
ปริมาณน้ำต้นทุน	8.87	12.11	12.11
ปริมาณความต้องการใช้น้ำ	2.66	2.89	2.90
ระดับความเสี่ยงการขาดแคลนน้ำ (สรุปภาพรวมทั้งลุ่มน้ำสาขา)	ไม่เสี่ยง	ไม่เสี่ยง	ไม่เสี่ยง

หมายเหตุ : ปริมาณน้ำต้นทุน ได้แก่ ข้อมูลปริมาณน้ำของแหล่งน้ำขนาดเล็กรายตำบลที่ได้จากสำนักงานปลัดกระทรวงมหาดไทย

2 ด้านอุตสาหกรรม

รายการ	ปี 2562	ปี 2572	ปี 2582
ปริมาณน้ำต้นทุน	0.25	0.25	0.25
ปริมาณความต้องการใช้น้ำ	0.36	0.45	0.76
ระดับความเสี่ยงการขาดแคลนน้ำ (สรุปภาพรวมทั้งลุ่มน้ำสาขา)	น้อยมาก	น้อยมาก	น้อยมาก

หมายเหตุ : ปริมาณน้ำต้นทุน ได้แก่ ข้อมูลปริมาณน้ำของแหล่งน้ำขนาดเล็กรายตำบลที่ได้จากสำนักงานปลัดกระทรวงมหาดไทย

3 พื้นที่เกษตรนอกเขตชลประทาน (เกษตรน้ำฝน)

รายการ	ปี 2562	ปี 2572	ปี 2582
ปริมาณน้ำต้นทุน	24.73	24.61	24.61
ปริมาณความต้องการใช้น้ำ	175.50	173.93	173.73
ระดับความเสี่ยงการขาดแคลนน้ำ (สรุปภาพรวมทั้งลุ่มน้ำสาขา)	เสี่ยงมาก	เสี่ยงมาก	เสี่ยงมาก

หมายเหตุ : ปริมาณน้ำต้นทุน ได้แก่ ข้อมูลปริมาณน้ำของแอ่งน้ำขนาดเล็กและแอ่งรองรับน้ำฝน หรือที่ราบลุ่มแม่น้ำของกรมทรัพยากรน้ำบาดาล



สภาพทั่วไปของลุ่มน้ำสาขาแม่น้ำพระปรงส่วนที่ 2 ในปัจจุบัน



- ขอบเขตการปกครอง ครอบคลุม 3 จังหวัด ได้แก่ สระแก้ว ปราจีนบุรี และฉะเชิงเทรา รวม 7 อำเภอ และ 15 ตำบล
- ความต้องการใช้น้ำทุกกิจกรรม 258.26 ล้าน ลบ.ม./ปี

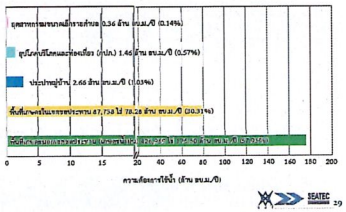

ผลการศึกษาระดับโครงข่ายลำน้ำ

1. อุปโภคบริโภคและท่องเที่ยว (กปภ.) ในปัจจุบันและอนาคต อีก 20 ปี ข้างหน้า ไม่ขาดแคลนน้ำ
2. เกษตรในเขตชลประทาน
   - ปัจจุบัน ฝายห้วยไคร้ และโครงการชลประทานขนาดเล็กส่วนใหญ่ขาดแคลนในช่วงฤดูแล้ง
   - อนาคตอีก 20 ปี โครงการส่งน้ำและบำรุงรักษาฯ กรมพัฒนาที่ดิน เพื่อพัฒนาเต็มศักยภาพจะช่วยบรรเทาปัญหาการขาดแคลนน้ำในช่วงฤดูแล้งของพื้นที่เกษตรในเขตชลประทานขนาดเล็กที่อยู่บริเวณด้านท้ายน้ำได้

3 โครงการพัฒนาแหล่งน้ำ

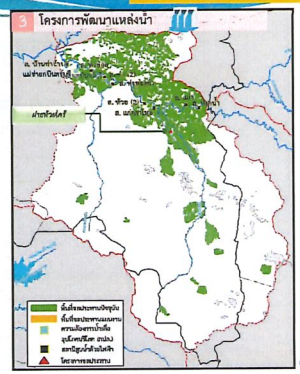

สภาพทั่วไปของลุ่มน้ำสาขาแม่น้ำหนุมานในปัจจุบัน



- ข้อมูลทรัพยากรน้ำในพื้นที่ลุ่มน้ำ

1 ปริมาณน้ำท่าและแหล่งน้ำต้นทุน
- พื้นที่ลุ่มน้ำ 2,137.08 ตร.กม.
- ปริมาณน้ำท่าประมาณ 1,271.65 ล้าน ลบ.ม./ปี

2 โครงการพัฒนาแหล่งน้ำ
- อ่างเก็บน้ำนฤบดินทรจินดา ความจุ 295 ล้าน ลบ.ม.
- อ่างเก็บน้ำคับถาน ความจุ 2.73 ล้าน ลบ.ม.

3 แหล่งน้ำขนาดเล็ก จำนวน 237 แห่ง ความจุรวม 6.51 ล้าน ลบ.ม.

4 บ่อบาดาล จำนวน 365 แห่ง ปริมาณน้ำ 10.62 ล้าน ลบ.ม.
- เพื่อการอุปโภค-บริโภค จำนวน 306 แห่ง ปริมาณน้ำ 8.24 ล้าน ลบ.ม.
- เพื่อการเกษตร จำนวน 20 แห่ง ปริมาณน้ำ 1.06 ล้าน ลบ.ม.
- เพื่อการอุตสาหกรรม จำนวน 69 แห่ง ปริมาณน้ำ 1.33 ล้าน ลบ.ม.

วิธีการศึกษาสมดุลน้ำระดับตำบล

- สัดส่วนระหว่างความต้องการใช้น้ำกับแหล่งน้ำขนาดเล็กและบ่อบาดาลเพื่อกิจกรรมการใช้น้ำต่าง ๆ

ผลการศึกษาสมดุลน้ำระดับตำบล

1 ด้านอุปโภค-บริโภค

รายการ	ปี 2562	ปี 2572	ปี 2582
ปริมาณน้ำต้นทุน	2.32	7.40	7.40
ปริมาณความต้องการใช้น้ำ	2.85	2.89	2.96
ระดับความเสี่ยงการขาดแคลนน้ำ (ลุ่มน้ำสาขา)	ไม่เสี่ยง	ไม่เสี่ยง	ไม่เสี่ยง

2 ด้านอุตสาหกรรม

รายการ	ปี 2562	ปี 2572	ปี 2582
ปริมาณน้ำต้นทุน	0.61	0.61	0.61
ปริมาณความต้องการใช้น้ำ	0.59	0.73	1.08
ระดับความเสี่ยงการขาดแคลนน้ำ (ลุ่มน้ำสาขา)	น้อยมาก	น้อยมาก	น้อยมาก

3 พื้นที่เกษตรนอกเขตชลประทาน (เกษตรน้ำฝน)

รายการ	ปี 2562	ปี 2572	ปี 2582
ปริมาณน้ำต้นทุน	6.46	6.46	6.33
ปริมาณความต้องการใช้น้ำ	92.99	54.01	11.46
ระดับความเสี่ยงการขาดแคลนน้ำ (ลุ่มน้ำสาขา)	ไม่เสี่ยง	ไม่เสี่ยง	ไม่เสี่ยง

สภาพทั่วไปของลุ่มน้ำสาขาแม่น้ำราจีนบุรีตอนล่างในปัจจุบัน



- ขอบเขตการปกครอง ครอบคลุม 4 จังหวัด ได้แก่ ปราจีนบุรี นครนายก และฉะเชิงเทรา รวม 12 อำเภอ และ 42 ตำบล
- ความต้องการใช้น้ำทุกกิจกรรม 744.09 ล้าน ลบ.ม./ปี

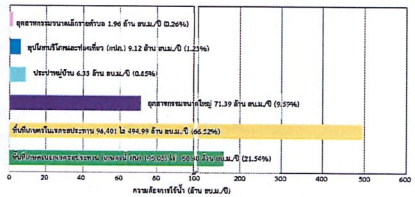

สภาพทั่วไปของลุ่มน้ำสาขาแม่น้ำหนุมานในปัจจุบัน



- ขอบเขตการปกครอง ครอบคลุม 4 จังหวัด ได้แก่ สระแก้ว ปราจีนบุรี นครราชสีมา และนครนายก รวม 8 อำเภอ และ 22 ตำบล
- ความต้องการใช้น้ำทุกกิจกรรม 177.44 ล้าน ลบ.ม./ปี

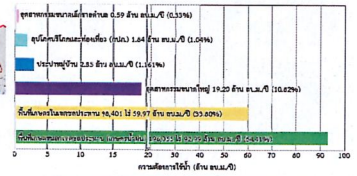

ผลการศึกษาระดับโครงข่ายลำน้ำ

1. อุปโภคบริโภคและท่องเที่ยว (กปภ.) และอุตสาหกรรมในปัจจุบัน และอนาคตอีก 20 ปี ข้างหน้า ไม่ขาดแคลนน้ำ
2. เกษตรในเขตชลประทาน
   - ปัจจุบัน อ่างคับถาน และอ่างนฤบดินทรจินดา ไม่ขาดแคลนน้ำ ส่วนโครงการชลประทานขนาดเล็กและสถานีสูบน้ำด้วยไฟฟ้า ส่วนใหญ่ขาดแคลนในช่วงฤดูแล้ง
   - อนาคตอีก 20 ปี อ่างลำพระยาธาร อ่างไสน้อย-ไสใหญ่ และอ่างวังมิล จะช่วยบรรเทาปัญหาการขาดแคลนน้ำในช่วงฤดูแล้ง ของพื้นที่เกษตรในเขตชลประทานขนาดเล็กและสถานีสูบน้ำด้วยไฟฟ้าที่อยู่บริเวณด้านท้ายน้ำได้ และปริมาณน้ำมีเพียงพอที่จะส่งน้ำข้ามลุ่มได้

3 โครงการพัฒนาแหล่งน้ำ

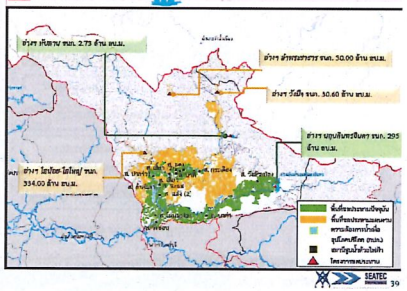

แสดงพื้นที่ที่เสี่ยงขาดแคลนน้ำเพื่อการเกษตรนอกเขตชลประทาน และนำข้อมูลไปประกอบการจัดทำแผนที่**แผ่นที่ 15-13**

พื้นที่เสี่ยงขาดแคลนน้ำเกษตรนอกเขตชลประทานในช่วงฤดูแล้ง (พ.ย.-เม.ย.) คิดจากความต้องการใช้น้ำ หารด้วย ความจุแหล่งน้ำขนาดเล็กที่คงเหลือจากอุปโภคบริโภค และบ่อบาดาลเพื่อการเกษตร ถ้าความต้องการ ใช้น้ำมาก แต่แหล่งน้ำหรือบ่อบาดาลมีน้อย จะเกิดความเสี่ยงต่อการขาดแคลนน้ำในระดับมาก

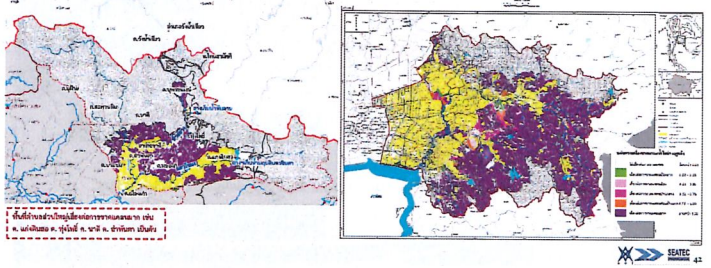

แสดงพื้นที่ที่เสี่ยงขาดแคลนน้ำเพื่อการเกษตรนอกเขตชลประทาน และนำข้อมูลไปประกอบการจัดทำแผนที่ **แผ่นที่ 15-13**

พื้นที่เสี่ยงขาดแคลนน้ำเกษตรนอกเขตชลประทานในช่วงฤดูแล้ง (พ.ย.-เม.ย.) คิดจากความต้องการใช้น้ำ หารด้วย ความจุแหล่งน้ำขนาดเล็กที่คงเหลือจากอุปโภคบริโภค และบ่อบาดาลเพื่อการเกษตร ถ้าความต้องการ ใช้น้ำมาก แต่แหล่งน้ำหรือบ่อบาดาลมีน้อย จะเกิดความเสี่ยงต่อการขาดแคลนน้ำในระดับมาก

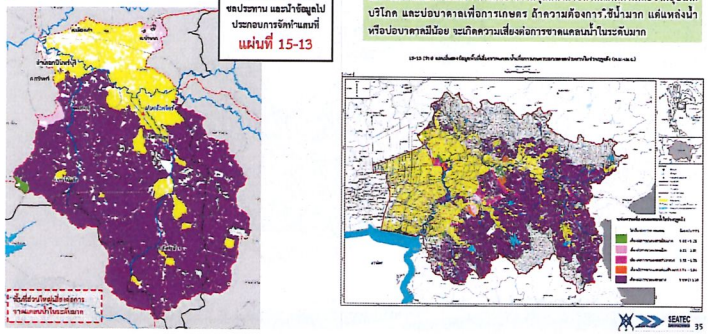

การศึกษาสมดุลน้ำระดับโครงข่ายลำน้ำ

1 ปริมาณน้ำท่าและแหล่งน้ำต้นทุน
- พื้นที่ลุ่มน้ำ 2,137.08 ตร.กม. แบ่งเป็น 68 ลุ่มน้ำสาขาย่อย
- ปริมาณน้ำท่าประมาณ 1,271.55 ล้าน ลบ.ม./ปี

2 ปริมาณความต้องการใช้น้ำ

รายการ	ความต้องการใช้น้ำ (ล้าน ลบ.ม./ปี)		
	ปัจจุบัน (2552)	อนาคต (2572)	อนาคต (2582)
อุปโภค-บริโภค และท่องเที่ยว (กปภ.)	1.84	2.48	3.50
อุตสาหกรรมขนาดใหญ่	19.20	23.99	35.41
เกษตรในเขตชลประทาน	59.97	57.98	111.52
รวม	81.01	84.45	150.43

3 โครงการพัฒนาแหล่งน้ำ

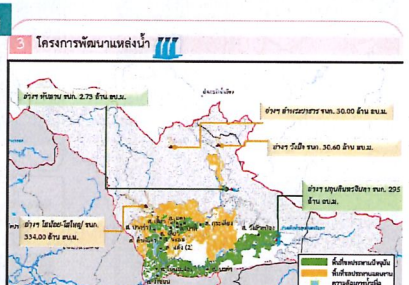

แสดงพื้นที่ที่เสี่ยงขาดแคลนน้ำต้นทุนอุปโภค-บริโภคและอุตสาหกรรม และนำข้อมูลไปประกอบการจัดทำแผนที่**แผ่นที่ 15-12**

พื้นที่ที่เสี่ยงขาดแคลนน้ำอุปโภคบริโภคและอุตสาหกรรมในช่วงฤดูแล้ง (พ.ย.-เม.ย.) คิดจากความต้องการใช้น้ำ หารด้วย ความจุแหล่งน้ำขนาดเล็ก บ่อบาดาลเพื่อการอุปโภคบริโภคและอุตสาหกรรม ถ้าความต้องการใช้น้ำมาก แต่แหล่งน้ำหรือบ่อบาดาลมีน้อย จะเกิดความเสี่ยงต่อการขาดแคลนน้ำในระดับมาก

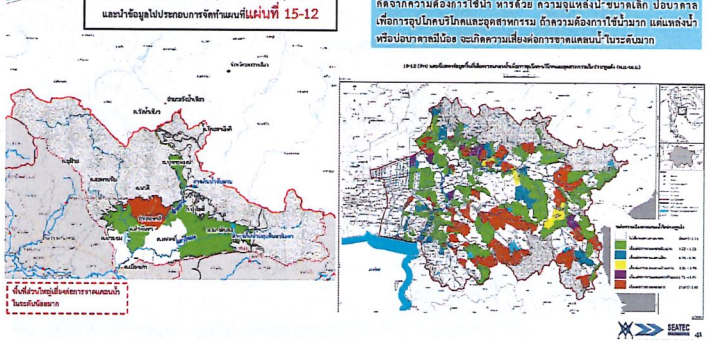

วิธีการศึกษาสมดุลน้ำระดับตำบล

- สัดส่วนระหว่างความต้องการใช้น้ำกับแหล่งน้ำขนาดเล็กและบ่อบาดาลเพื่อกิจกรรมการใช้น้ำต่าง ๆ

ผลการศึกษาสมดุลน้ำระดับตำบล

1 ด้านอุปโภค-บริโภค

รายการ	ปี 2562	ปี 2572	ปี 2582
ปริมาณน้ำต้นทุน	19.47	27.12	27.12
ปริมาณความต้องการใช้น้ำ	6.33	7.67	8.41
ระดับความเสี่ยงการขาดแคลนน้ำ (สรุปภาพรวมทั้งลุ่มน้ำสาขา)	ไม่เสี่ยง	ไม่เสี่ยง	ไม่เสี่ยง

2 ด้านอุตสาหกรรม

รายการ	ปี 2562	ปี 2572	ปี 2582
ปริมาณน้ำต้นทุน	0.79	0.79	0.79
ปริมาณความต้องการใช้น้ำ	1.96	3.11	4.79
ระดับความเสี่ยงการขาดแคลนน้ำ (สรุปภาพรวมทั้งลุ่มน้ำสาขา)	น้อยมาก	น้อยมาก	น้อยมาก

3 พื้นที่เกษตรนอกเขตชลประทาน (เกษตรน้ำฝน)

รายการ	ปี 2562	ปี 2572	ปี 2582
ปริมาณน้ำต้นทุน	89.07	88.59	88.15
ปริมาณความต้องการใช้น้ำ	160.30	170.77	170.44
ระดับความเสี่ยงการขาดแคลนน้ำ (สรุปภาพรวมทั้งลุ่มน้ำสาขา)	น้อยมาก	ปานกลาง	น้อยมาก

15-14 (ร่าง) ผังข้อมูลการบริหารจัดการน้ำช่วงน้ำแล้ง

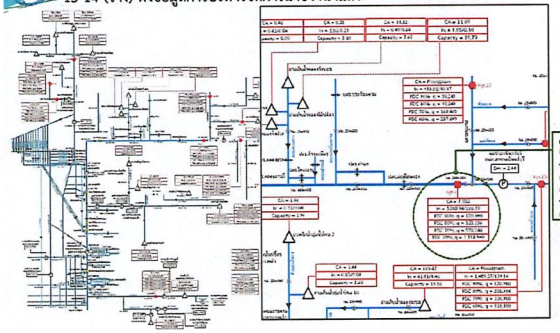

และจุดตรวจวัดปี มีโอกาสการเกิดน้ำท่วมที่ 90% ซึ่งเป็นพื้นที่ลุ่มน้ำย่อยในช่วงลุ่มแล้ง ซึ่งมีปริมาณน้ำท่า 120,960 ล้าน ลบ.ม./วัน เพื่อใช้ศึกษาและวางมาตรการป้องกันและบรรเทาการให้น้ำที่สำคัญ เช่น อาทิ ฐานน้ำชีบาลอ กรมฯ ได้ประกอบการกำหนดเป็นโซนนำน้ำในน้ำไม่พอ กรมฯ จัดสรรให้ลุ่มน้ำบางปะกง ก่อนแล้วจึงนำมาใช้สำหรับการเกษตร



ผลการศึกษาระดับโครงข่ายลำน้ำ

1. อุปโภคบริโภคและท่องเที่ยว (กปภ.) และอุตสาหกรรมในปัจจุบันและอนาคตอีก 20 ปี ขาดแคลนน้ำ
2. เกษตรในเขตชลประทาน
   - ปัจจุบัน โครงการส่งน้ำและบำรุงรักษาบางพลวง ปตร.ท่าแท ปตร.ประจันตคาม ปตร.โคกกระชะ ปตร.คลองยาง ปตร. คลองสารภีส่วนใหญ่ขาดแคลนในช่วงฤดูแล้ง
   - อนาคตอีก 20 ปี หากมีโครงการก่อสร้างฯใหม่ๆ ใหญ่ มีปริมาณน้ำเพียงพอที่จะส่งน้ำช่วยฤดูได้

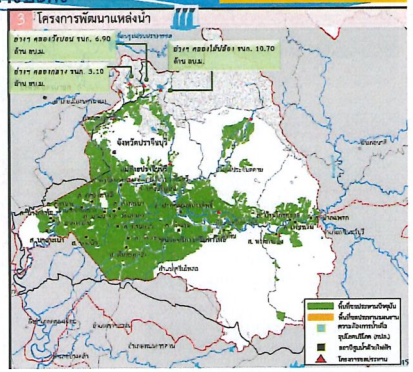

แสดงพื้นที่เสี่ยงขาดแคลนน้ำเพื่อการเกษตรนอกเขตชลประทาน และนำข้อมูลไปประกอบการจัดทำแผนที่**แผ่นที่ 15-13**

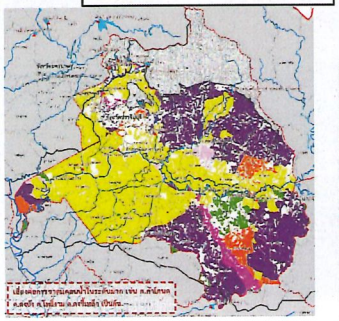

พื้นที่เสี่ยงขาดแคลนน้ำเกษตรนอกเขตชลประทานในช่วงฤดูแล้ง (พ.ย.-เม.ย.) คิดจากความต้องการใช้น้ำ หารด้วย ความจุแหล่งน้ำขนาดเล็กที่คงเหลือจากอุปโภคบริโภค และบ่อบาดาลเพื่อการเกษตร ถ้าความต้องการ.ชั้นมาก แต่แหล่งน้ำหรือบ่อบาดาลมีน้อย จะเกิดความเสี่ยงต่อการขาดแคลนน้ำในระดับมาก

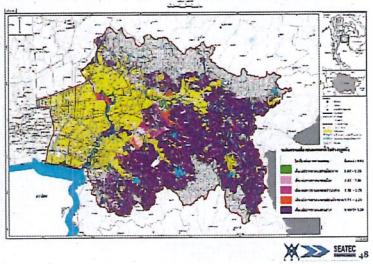

การประชุมผังน้ำ ครั้งที่ 3
โครงการจัดทำผังน้ำ ลุ่มน้ำบางปะกง

เวทีที่ 3
ณ หอประชุมที่ว่าการอำเภอเมือง จังหวัดนครนายก
วันพุธที่ 14 กรกฎาคม 2564

การศึกษาสมดุลน้ำระดับโครงข่ายลำน้ำ

1 ปริมาณน้ำท่าและแหล่งน้ำต้นทุน

- พื้นที่ลุ่มน้ำ 2,190.44 ตร.กม. แบ่งเป็น 77 ลุ่มน้ำสาขาย่อย
- ปริมาณน้ำท่าประมาณ 1,084.19 ล้าน ลบ.ม./ปี

2 ปริมาณความต้องการใช้น้ำ

รายการ	ความต้องการใช้น้ำ (ล้าน ลบ.ม./ปี) ปัจจุบัน (2552)	อนาคต (2572)	อนาคต (2582)
อุปโภค-บริโภคและท่องเที่ยว (กปภ.)	9.12	14.90	17.06
อุตสาหกรรมขนาดใหญ่	71.39	113.54	174.56
เกษตรในเขตชลประทาน	494.99	488.36	486.24
รวม	575.55	616.80	677.86

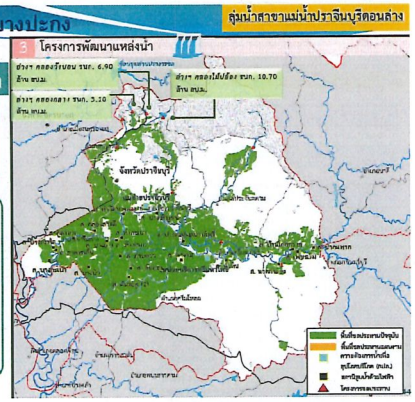

แสดงพื้นที่เสี่ยงขาดแคลนน้ำอุปโภคบริโภคและอุตสาหกรรม และนำข้อมูลไปประกอบการจัดทำแผนที่**แผ่นที่ 15-12**

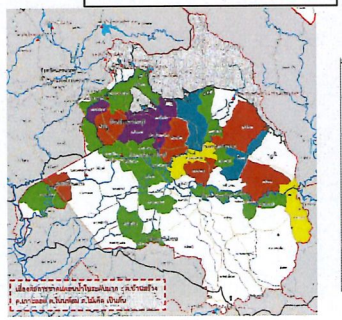

พื้นที่เสี่ยงขาดแคลนน้ำอุปโภคบริโภคและอุตสาหกรรมในช่วงฤดูแล้ง (พ.ย.-เม.ย.) คิดจากความต้องการใช้น้ำ หารด้วย ความจุแหล่งน้ำขนาดเล็ก ปอบาดาล เพื่อการอุปโภคบริโภคและอุตสาหกรรม ถ้าความต้องการใช้น้ำมาก แต่แหล่งน้ำหรือบ่อบาดาลมีน้อย จะเกิดความเสี่ยงต่อการขาดแคลนน้ำในระดับมาก

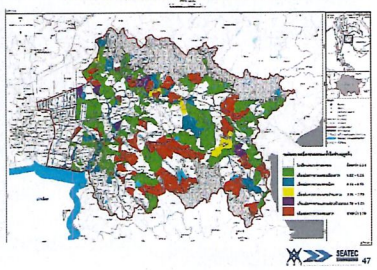



รงการจัดทำผังน้ำ ลุ่มน้ำบางปะกง

ประเภทสิ่งปลูกสร้างในทางน้ำที่สำร



ชื่อลำน้ำ	สะพาน	ท่อลอด	ประตูระบายน
แควโขมง	7	-	-
แควหนุมาน	8	-	-
แม่น้ำนครนายก	38	-	1
แม่น้ำบางปะกง	36	-	2
คลองเจ้าแรง	4	10	2
คลองโพธิ์	6	-	4
คลองท่าลาด	20	-	-
คลองบางคาง	13	1	2
คลองบางหอย	27	4	8
คลองบ้านนา	24	1	3
คลองพระปรง	30	2	2
คลองพระสะทึง	18	-	-
คลองระบม	8	-	-
คลองสียัด	14	1	2
คลองหลวง	44	3	5
คลองอ้อมแก้ว	56	14	11
ประจันตคาม	14	-	1
ห้วยไคร้	11	5	3
ห้วยยาง	8	-	-
รวม	384	41	46

รงการจัดทำผังน้ำ ลุ่มน้ำบางปะกง

ลุ่มน้ำสาขาแม่น้ำนครนายก : สิ่งปลูกสร้างใ



ำน้ำท่วมกรณีที่ 2 พิจารณาขนาดหน้าตัดการไหลบริเวณท่อลอด ให้สามารถระบายน้ำ 100 ปี โดยเสนอให้ปรับปรุงเป็นท่อลอดขนาดใหญ่ หรือสะพาน



ท่อลอด ต.หนองแสง อ.ปากพลี จ.นครนายก ใกล้บริษัท IHAVECPU



ท่อลอด ต.หนองแสง อ.ปากพลี จ.นครนายก ใกล้โกดัง หนึ่งไฟประดับ

รงการจัดทำผังน้ำ ลุ่มน้ำบางปะกง

การศึกษาน้ำท่วมกรณีที่ 3 พิจาณาโครงกา ของหน่วยงานต่างๆ ที่มีความชัดเจนในการดำเนิน

รายจ่ายล่วงหน้าระยะปานกลาง (MTEF) ปี2561-2568 ของกรมชลประทาน

	ตำบล	อำเภอ	จังหวัด	ความจุเก็บกัก (ล้าน ลบ.ม.)	พื้นที่ใบประโยชน์ (ไร่)	ปีที่ดีมีก่อสร้าง	ปีที่แล้วเสร็จ
ะมะเดื่อ*	ลาดิกา	เมือง	นครนายก	85.41	334,845	2563	2567
บ้านนา*	ชะอม	แก่งคอย	สระบุรี	43.41	46,200	2563	2566
งหาดสาย	ปะตง	สอยดาว	จันทบุรี	3.93	2,000	2563	2565
งนางชิง	ห้วยโจด	วัฒนานคร	สระแก้ว	6.25	3,500	2563	2565
งกระดง	ท่ากระดาน	สนามชัยเขต	ฉะเชิงเทรา	27.3	35,000	2566	2568
ยกระดาเดียน	ท่าตะเกียบ	ท่าตะเกียบ	ฉะเชิงเทรา	19.2	11,000	2565	2568
ยหนองกระพิง	ธาตุกระพิง	สนามชัยเขต	ฉะเชิงเทรา	15	10,000	2565	2568
น้ำ							
งกลาง	นาทินลาด	ปากพลี	นครนายก	3.5	550	2562	2562
ยปรือ	เขาพระ	เมือง	นครนายก	8.5		2565	2565
ส	พาดนางแก้ว	กบินทร์บุรี	ปราจีนบุรี	2.2	-	-	-

ากรมชลประทานพัฒนาแหล่งน้ำขนาดใหญ่

ส่วนคลองสังกัดการพัฒนาและจัดการทรัพยากรน้ำภาคตะวันออก

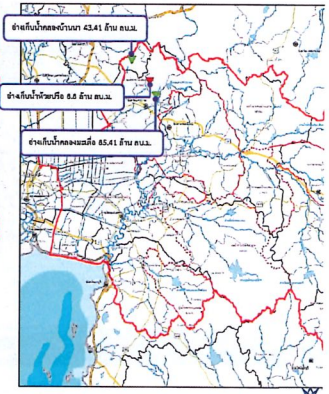

รงการจัดทำผังน้ำ ลุ่มน้ำบางปะกง

ข้อมูลนำเข้า :

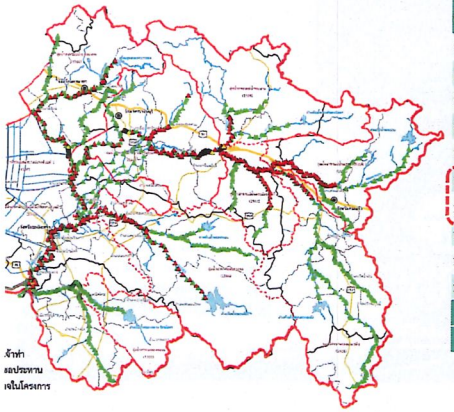

รหัสลุ่มน้ำ	ลุ่มน้ำ	สำรวจในโครงการ	ข
1501	คลองพระสะทึง	182	
1502	แม่น้ำพระปรงส่วนที่ 1	109	
1503	แม่น้ำพระปรงส่วนที่ 2	104	
1504	แม่น้ำหนุมาน	51	
1505	แม่น้ำปราจีนบุรีตอนล่าง	155	
1506	แม่น้ำนครนายก	192	
1507	ที่ราบแม่น้ำบางปะกงส่วนที่ 1	47	
1508	คลองท่าลาด	108	
1509	คลองหลวง	39	
1510	ที่ราบแม่น้ำบางปะกงส่วนที่ 2	187	
รวม		1,174	
รวมทั้งหมด		1	

ข้าท่า
ลอประทาน
จในโครงการ

รงการจัดทำผังน้ำ ลุ่มน้ำบางปะกง

ลุ่มน้ำสาขาแม่น้ำนครนายก : สิ่งปลูกสร้างใ



ำน้ำท่วมกรณีที่ 2 พิจารณาขนาดหน้าตัดการไหลบริเวณท่อลอด ให้สามารถระบายน้ำ 100 ปี โดยเสนอให้ปรับปรุงเป็นท่อลอดขนาดใหญ่ หรือสะพาน



ท่อลอด ต.หนองแสง อ.ปากพลี จ.นครนายก ใกล้วัดโพธิ์ทองกับวัดบ้านหนองหัวลิงนอก



ท่อลอด ต.หนองแสง อ.ปากพลี จ.นครนายก ใกล้บ้านบุญขันธ์

รงการจัดทำผังน้ำ ลุ่มน้ำบางปะกง

การศึกษาน้ำท่วมกรณีที่ 3 พิจาณ ที่อยู่ในแผนของหน่วยงานต่างๆ ที่มีคว ในการดำเนินการ

ปรับปรุงเกณฑ์ปฏิบัติการอ่างเก็บน้ำ (Rule Curve)
การพัฒนาเกณฑ์แนะนำการบริหารจัดการอ่างเก็บน้ำ
ดใหญ่ 25 แห่ง กรมชลประทาน (เมษายน พ.ศ. 2562)

เกณฑ์ปฏิบัติการอ่างเก็บน้ำ (Rule Curve) โดยการประยุกต์ใช้วิธี Vacancy
Storage Requirement Rule Curve ร่วมกับกระบวนการทางทางสถิติ
เกณฑ์ปฏิบัติการอ่างเก็บน้ำอ้างอิง (Long Term Benchmark)
ในแนวทางการบริหารจัดการน้ำ
ณฑ์แนะนำการบริหารจัดการอ่างเก็บน้ำ หรือ เกณฑ์ปฏิบัติการอ่างเก็บน้ำ
ัด (Dynamic Rule Curve) เพื่อเป็นแนวทางในการบริหารจัดการน้ำ
สิทธิภาพมากขึ้น

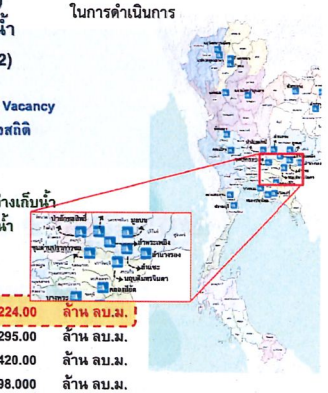

น้ำบางปะกง มีอ่างเก็บน้ำขนาดใหญ่ 4 แห่ง

อ่างเก็บน้ำขุนด่านปราการชล	ความจุเก็บกัก	224.00	ล้าน ลบ.ม.
อ่างเก็บน้ำนฤบดินทรจินดา	ความจุเก็บกัก	295.00	ล้าน ลบ.ม.
อ่างเก็บน้ำคลองสียัด	ความจุเก็บกัก	420.00	ล้าน ลบ.ม.
อ่างเก็บน้ำคลองหลวง รัชชโลทร	ความจุเก็บกัก	98.000	ล้าน ลบ.ม.
เพิ่ม	ความจุเก็บกัก	125.00	ล้าน ลบ.ม.

รงการจัดทำผังน้ำ ลุ่มน้ำบางปะกง

รกำหนดขอบเขตผังน้ำ โดยใช้แบบจำลอง
มกรณีศึกษาอย่างน้อย 5 กรณี

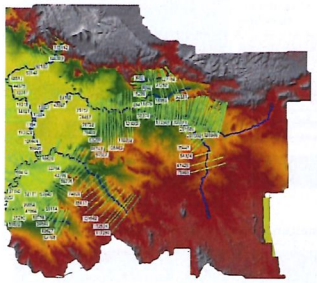

1. กำหนดขอบเขตผังน้ำจากสภาพพื้นที่และระบบสาธารณู (โครงข่ายถนนและช่องเปิดต่างๆ) ในสภาพปัจจุบัน
2. กำหนดขอบเขตผังน้ำโดยมีการปรับปรุงโครงข่ายถน ช่องเปิดต่างๆ ที่มีอยู่ในพื้นที่ผังน้ำไม่ให้เกิดการกีดขวางห
3. กำหนดขอบเขตผังน้ำโดยมีการพัฒนาโครงการที่อยู่ใ ของหน่วยงานต่างๆ ที่มีความชัดเจนในการดำเนินการ
4. กำหนดขอบเขตผังน้ำโดยมีการปรับปรุงโครงข่ายถนนและช่องเปิ ในพื้นที่ผังน้ำร่วมกับการพัฒนาโครงการที่อยู่ในแผนของหน่วยงา และการเสนอเพิ่มเติมโดยที่ปรึกษา
5. กำหนดขอบเขตผังน้ำโดยมีการเปลี่ยนแปลงการใช้ประโยชน์ที่ ตั้งแต่ต้นน้ำถึงปลายน้ำ การพัฒนาเมืองหรือพื้นที่เศรษฐกิจที่ ในลุ่มน้ำที่อาจจะส่งผลกระทบในพื้นที่ผังน้ำร่วมกับการพัฒนา โครงการที่อยู่ในแผนของหน่วยงานต่างๆ และการเสนอเพิ่มเติ โดยที่ปรึกษา

รงการจัดทำผังน้ำ ลุ่มน้ำบางปะกง

ลุ่มน้ำสาขาแม่น้ำนครนายก : สิ่งปลูกสร้างใ

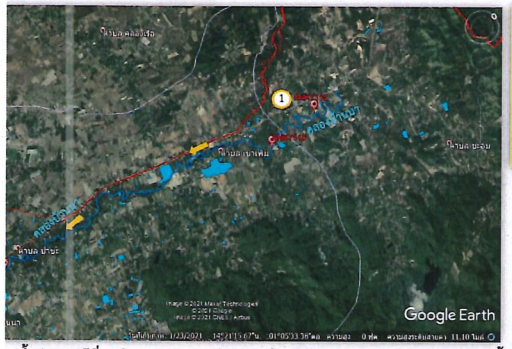

ำน้ำท่วมกรณีที่ 2 พิจารณาขนาดหน้าตัดการไหลบริเวณท่อลอด ให้สามารถระบายน้ำ 100 ปี โดยเสนอให้ปรับปรุงเป็นโครงสร้างสะพานแทน



ท่อลอด ต.ชะอม อ.แก่งคอย จ.สระบุรี ใกล้สวนณัฐพงศ์ พันธุ์ไม้

รงการจัดทำผังน้ำ ลุ่มน้ำบางปะกง

ลุ่มน้ำสาขาแม่น้ำนครนายก : สิ่งปลูกสร้างใ



ำน้ำท่วมกรณีที่ 2 พิจารณาขนาดหน้าตัดการไหลบริเวณท่อลอด ให้สามารถระบายน้ำ 100 ปี โดยเสนอให้ปรับปรุงเป็นท่อลอดขนาดใหญ่ หรือสะพาน



ท่อลอด ต.หนองแสง อ.ปากพลี จ.นครนายก ใกล้วัดบ้านโคกกระชายกับวัดโพธิ์ศรี



ท่อลอด ต.หนองแสง อ.ปากพลี จ.นครนายก ใกล้วัดบ้านโคกกระชายกับวัดโพธิ์ศรี

รงการจัดทำผังน้ำ ลุ่มน้ำบางปะกง

ลุ่มน้ำสาขาแม่น้ำนครนายก : พื้นที่น้ำท่วมที่คาบ

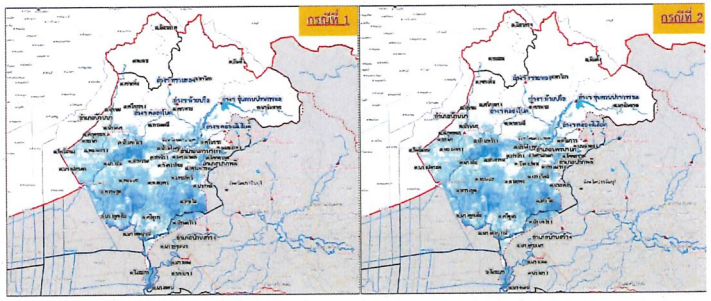

รงการจัดทำผังน้ำ ลุ่มน้ำบางปะกง

ลุ่มน้ำสาขาแม่น้ำหนุมาน : ขอบเขตผังน้ำและรู

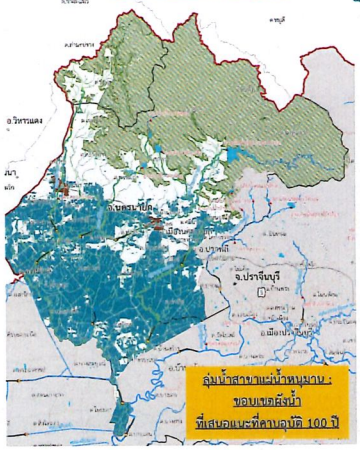



รงการจัดทำผังน้ำ ลุ่มน้ำบางปะกง

ลุ่มน้ำสาขาแม่น้ำนครนายก : ขอบเขตผังน้ำ

เมื่อพิจารณาจากข้อมูลการประชุมผังน้ำ ครั้งที่ 2 ร่วมกับข้อมูลสำรวจระดับน้ำท่วมที่เคยเกิดขึ้นที่เทศบาลเมืองนครนายก ปี 255
รูปได้เป็นขอบเขตผังน้ำที่เสนอแนะที่คาบอุบัติ 100 ปี

จังหวัด	อำเภอ	ตำบล	พื้นที่น้ำท่วมที่คาบอุบัติ 100 ปี (ตร.กม.)					การกำหนดขอบเขตผังน้ำที่คาบอุบัติ 100		
			กรณีที่ 1	กรณีที่ 2	กรณีที่ 3	กรณีที่ 4	กรณีที่ 5	พื้นที่ (ตร.กม.)	ความลึกน้ำท่วมเฉลี่ย (ม.)	จำนวนรูปแบโดยคร่าวๆ (แบ
	แก่งคอย	ชะอม	0.23	0.23	0.21	0.24	0.19	0.21	-	
ทรา	บางน้ำเปรี้ยว	โยธะกา	7.45	7.45	6.94	6.74	7.24	6.94	0.87	
บุรี	เมืองปราจีนบุรี	วัดโบสถ์	0.01	0.01	0.00	0.00	0.00	0.00	0.53	
	บ้านสร้าง	บ้านสร้าง	20.11	20.12	19.30	19.30	19.51	19.30	0.83	
		บางกระเบา	1.61	1.61	1.25	1.16	1.33	1.25	0.52	
		บางเตย	4.89	4.90	4.28	3.76	4.36	4.28	0.48	
		บางยาง	2.02	2.02	2.00	1.93	2.01	2.00	0.82	
		บางแตน	2.96	2.96	2.96	2.93	2.96	2.96	1.20	
		บางหลวง	0.85	0.85	0.85	0.85	0.85	0.85	0.55	
ยก	เมืองนครนายก	นครนายก	1.97	1.97	0.15	0.15	0.15	0.15	0.51	
		ท่าช้าง	9.61	9.61	0.35	0.35	0.34	0.35	0.29	
		บ้านใหญ่	9.19	9.19	0.05	0.05	0.05	0.05	0.39	
		วังกระโจม	13.56	13.56	5.06	5.05	5.15	5.06	0.39	
		ท่าทราย	16.64	16.64	13.26	13.01	13.40	13.26	0.62	
		ดอนยอ	36.28	36.28	34.89	34.64	35.15	34.89	0.67	
		ศรีจุฬา	59.70	59.74	55.14	54.84	55.65	55.14	0.72	

รงการจัดทำผังน้ำ ลุ่มน้ำบางปะกง

ขุดลอกแม่น้ำ

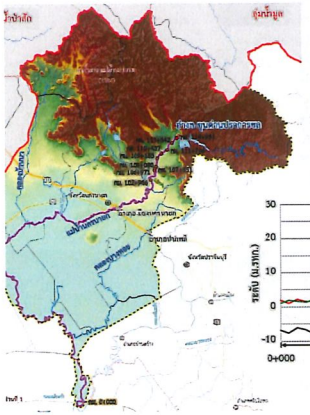

การศึกษาน้ำท่วมกรณีที่ 4 เสนอปรับปรุงโครงข่า
ช่องเปิดต่าง ๆ และพิจารณาโครงการที่อยู่ในแผนของหน่วย
ที่มีความชัดเจนในการดำเนินการ พร้อมทั้งโครงการที่
ที่ปรึกษา คือ การขุดลอกแม่น้ำนครนายก ตั้งแต่ อ.เมือง
ไปจนถึง ต.โยธะกา อ.บางน้ำเปรี้ยว ระยะทางประมาณ 80 ก

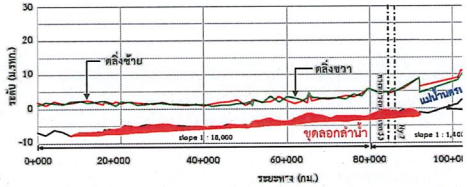

รงการจัดทำผังน้ำ ลุ่มน้ำบางปะกง

ลุ่มน้ำสาขาแม่น้ำนครนายก : พื้นที่น้ำท่วมที่คาบ

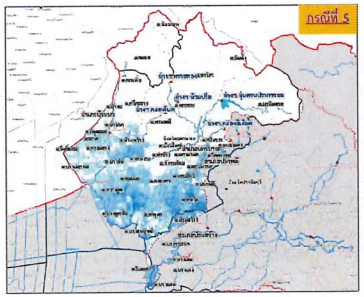

รงการจัดทำผังน้ำ ลุ่มน้ำบางปะกง

รกำหนดการใช้ประโยชน์ที่ดินบริเวณแม่น้ำนครนายก อ.เมืองนครนายก จ.นครนายก





- ความลึกน้ำท่วม 0.8 ม.
- ระยะเวลาน้ำท่วม 3-4 วัน
- เทียบกับข้อมูลสำรวจระดับน้ำท่วมที่เคยเกิดขึ้นที่เทศบาลเมืองนครนา

รงการจัดทำผังน้ำ ลุ่มน้ำบางปะกง

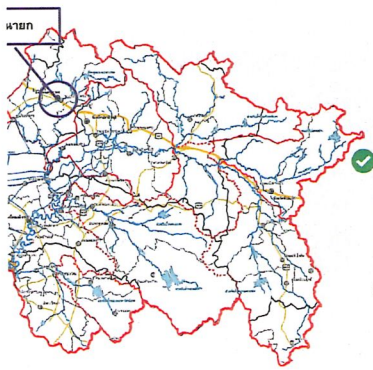

การศึกษาน้ำท่วมกรณีที่ 3 พิจารณาโครงการ
ของหน่วยงานต่างๆ ที่มีความชัดเจนในการดำเนิน

จังหวัด	โครงการ	อำเภอ	ปีที่การดำเนินการ	งบ (ล้า
นครนายก	1. โครงการก่อสร้างระบบป้องกันน้ำท่วมพื้นที่ชุมชนเมืองนครนายก ระยะที่ 1 จังหวัดนครนายก	เมือง	2554	12
	2. ก่อสร้างระบบป้องกันน้ำท่วมพื้นที่ชุมชนท่าช้าง จังหวัดนครนายก	เมือง	2566-2570	12
	3. ก่อสร้างระบบป้องกันน้ำท่วมพื้นที่ชุมชนบ้านนา จังหวัดนครนายก	บ้านนา	2566-2570	20

ที่มา : สำนักบริหารจัดการทรัพยากรน้ำและการเกษตร

รงการจัดทำผังน้ำ ลุ่มน้ำบางปะกง

ลุ่มน้ำสาขาแม่น้ำนครนายก : พื้นที่น้ำท่วมที่คาบ

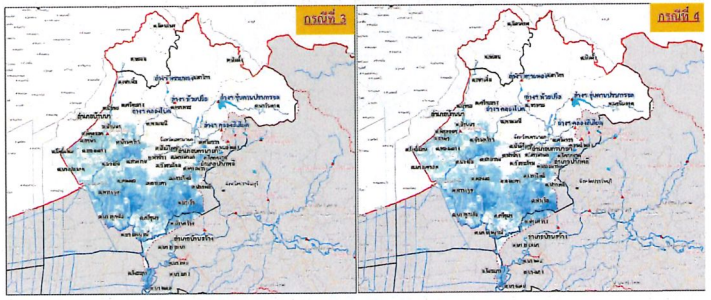

รงการจัดทำผังน้ำ ลุ่มน้ำบางปะกง

าพปัจจุบันบริเวณแม่น้ำนครนายก อ.เมืองนครนายก จ.นครนายก

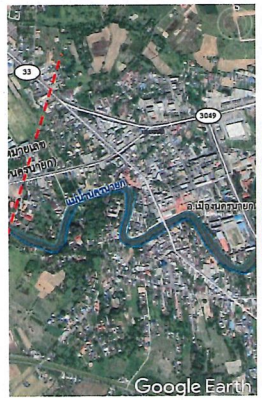



ลุ่มน้ำสาขาที่รับแม่น้ำบางปะกง
พื้นที่น้ำท่วมที่คาบอุบัติ 10

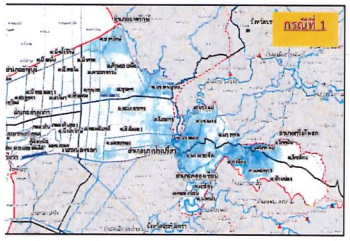

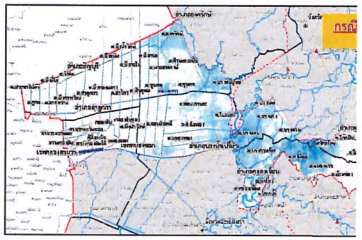

ลุ่มน้ำสาขาที่รับแม่น้ำบาง
: ขอบเขตผังน้ำและรูป



น้ำสาขาที่รับแม่น้ำบางปะกงส่วนที่ 1 :
เขตผังน้ำที่เสนอแนะที่คาบอุบัติ 100 ปี

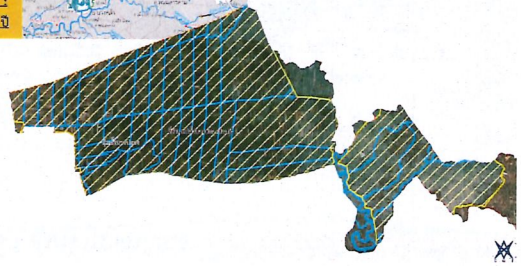



ลุ่มน้ำสาขาแม่น้ำนครนายก : ขอบเขตผังน้ำ

เมื่อพิจารณาจากข้อมูลการประชุมผังน้ำ ครั้งที่ 2 ร่วมกับข้อมูลสำรวจระดับน้ำท่วมที่เคยเกิดขึ้นที่เทศบาลเมืองนครนายก ปี 255
รูปได้เป็นขอบเขตผังน้ำที่เสนอแนะที่คาบอุบัติ 100 ปี

จังหวัด	อำเภอ	ตำบล	พื้นที่น้ำท่วมที่คาบอุบัติ 100 ปี (ตร.กม.)					การกำหนดขอบเขตผังน้ำที่คาบอุบัติ 100		
			กรณีที่ 1	กรณีที่ 2	กรณีที่ 3	กรณีที่ 4	กรณีที่ 5	พื้นที่ (ตร.กม.)	ความลึกน้ำท่วมเฉลี่ย (ม.)	จำนวนรูปแปลงโฉนดที่ดิน (แ
ยก	บ้านนา	อาษา	11.56	11.56	11.43	11.43	11.47	11.43	0.43	
		ทองหลาง	23.54	23.54	21.99	21.99	22.07	21.99	0.35	
		บางอ้อ	35.47	35.47	30.16	29.86	30.33	30.16	0.70	
		พิกุลออก	7.91	7.91	7.84	7.84	8.09	7.84	0.32	
		ป่าขะ	3.31	3.31	3.31	3.31	4.03	3.31	0.72	
		เขาเพิ่ม	0.29	0.29	0.29	0.29	0.71	0.29	1.57	
		ศรีกระอาง	0.08	0.08	0.08	0.08	0.06	0.08	0.32	
	องครักษ์	ศิรษะกระบือ	0.00	0.00	0.00	0.00	0.00	0.00	0.31	
		โพธิ์แทน	3.99	3.99	3.99	3.99	4.02	3.99	0.39	
		บางสมบูรณ์	31.04	31.05	28.99	28.25	29.27	28.99	0.75	
		ทรายมูล	45.32	45.32	40.09	39.86	40.20	40.09	0.60	
		บางปลากด	18.11	18.11	16.39	16.39	16.62	16.39	0.29	
		บางลูกเสือ	34.30	34.32	32.64	31.74	32.92	32.64	0.78	
		องครักษ์	6.65	6.68	6.31	6.25	6.33	6.31	0.70	
รวม			650.67	650.83	532.09	528.03	536.56	532.05		

ลุ่มน้ำสาขาที่รับแม่น้ำบางปะกง
พื้นที่น้ำท่วมที่คาบอุบัติ 10

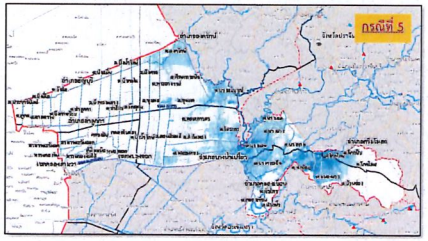

สรุปข้อมูลจากการประชุมผัง

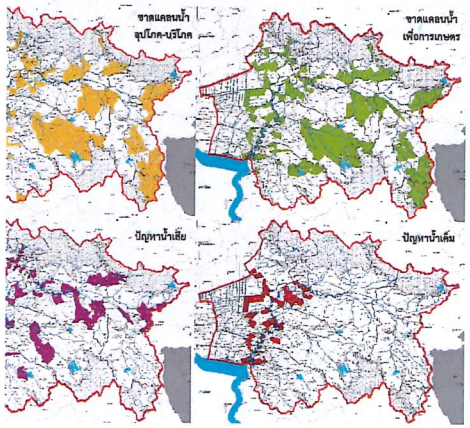



ลุ่มน้ำสาขาแม่น้ำนครนายก : ขอบเขตผังน้ำ

เมื่อพิจารณาจากข้อมูลการประชุมผังน้ำ ครั้งที่ 2 ร่วมกับข้อมูลสำรวจระดับน้ำท่วมที่เคยเกิดขึ้นที่เทศบาลเมืองนครนายก ปี 255
รูปได้เป็นขอบเขตผังน้ำที่เสนอแนะที่คาบอุบัติ 100 ปี

จังหวัด	อำเภอ	ตำบล	พื้นที่น้ำท่วมที่คาบอุบัติ 100 ปี (ตร.กม.)					การกำหนดขอบเขตผังน้ำที่คาบอุบัติ 100		
			กรณีที่ 1	กรณีที่ 2	กรณีที่ 3	กรณีที่ 4	กรณีที่ 5	พื้นที่ (ตร.กม.)	ความลึกน้ำท่วมเฉลี่ย (ม.)	จำนวนรูปแปลงโ (แปลง)
ยก	เมืองนครนายก	ดงละคร	40.16	40.18	36.12	35.98	36.54	36.12	0.53	
		ศรีนาวา	12.05	12.05	3.64	3.64	3.63	3.64	0.53	
		สาริกา	14.63	14.63	0.24	0.24	0.24	0.24	0.52	
		หินตั้ง	5.50	5.50	0.19	0.19	0.22	0.19	0.67	
		เขาพระ	6.54	6.54	0.00	0.00	0.00	0.00	0.27	
		พรหมณี	20.43	20.43	8.55	8.55	8.33	8.55	0.61	
	ปากพลี	เกาะหวาย	9.59	9.59	8.55	8.55	8.55	8.55	0.62	
		เกาะโพธิ์	20.90	20.90	16.68	16.68	16.75	16.68	0.51	
		ปากพลี	11.30	11.30	10.53	10.53	10.61	10.53	0.59	
		โคกกรวด	2.11	2.11	2.04	2.04	2.04	2.04	0.47	
		ท่าเรือ	65.24	65.25	64.69	64.69	64.78	64.69	0.96	
		หนองแสง	7.12	7.12	7.06	7.06	7.06	7.06	0.72	
		นาหินลาด	0.16	0.16	0.16	0.16	0.16	0.16	1.15	
	บ้านนา	บ้านนา	3.62	3.62	3.62	3.62	3.74	3.62	0.39	
		บ้านพร้าว	22.40	22.40	19.54	19.54	19.17	19.54	0.73	
		บ้านพริก	0.29	0.29	0.29	0.29	0.29	0.29	0.65	

ลุ่มน้ำสาขาที่รับแม่น้ำบางปะกง
พื้นที่น้ำท่วมที่คาบอุบัติ 10

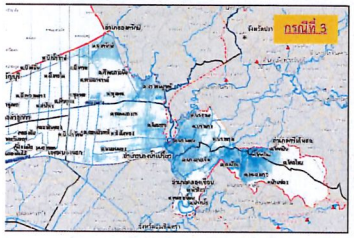

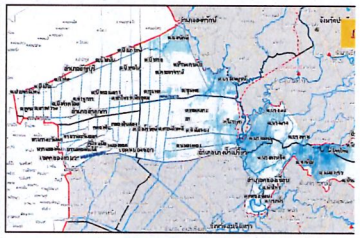



รงการจัดทำผังน้ำ ลุ่มน้ำบางปะกง

ลุ่มน้ำสาขาแม่น้ำ

าสมดุลน้ำระดับโครงข่ายลำน้ำ

แม่น้ำท่าและแหล่งน้ำต้นทุน

1,776.32 ตร.กม. แบ่งเป็น 65 ลุ่มน้ำสาขาย่อย

ำประมาณ 1,431.22 ล้าน ลบ.ม./ปี

นความต้องการใช้น้ำ

าร	ความต้องการใช้น้ำ (ล้าน ลบ.ม./ปี)		
	ปัจจุบัน (2562)	อนาคต (2572)	อนาคต (2582)
(กปภ.)	6.89	8.16	9.44
นาดใหญ่	-	-	-
ชลประทาน	288.09	281.81	280.22
	294.98	289.97	289.66

3 โครงการพัฒนาแหล่งน้ำ

อ่างฯ หรารทอง รนก. 2.00 ล้าน ลบ.ม.

อ่างฯ ห้วยปรือ ความจุ รนก. 8.30 ล้าน ลบ.ม.

อ่างฯ คลองมีเสี้ยด ความจุ รนก. 1.23 ล้าน ลบ.ม.

อ่างฯ คลองมะเดื่อ ความจุ รนก. 94.00 ล้าน ลบ.ม.

อ่างฯ จุฬาลัยปราการ ความจุ รนก. 224.00

จังหวัดนครนายก

จังหวัดปราจีนบุรี

โครงการส่งน้ำและบำรุงรักษานครนายก เป็นโครงการชลประทานประเภทรับน้ำของ และเก็บกักไว้ในทุ่งมีพื้นที่ชลประทานบางส่วนอยู่นอกพื้นที่ลุ่มน้ำ มีพื้นที่ชลประทาน รวม 340,563 ไร่

แสดงพื้นที่เสี่ยงขาดแคลนน้ำด้านอุปโภค-บริโภคและ อุตสาหกรรม และนำข้อมูลไปประกอบการจัดทำแผนที่ **แผ่นที่ 15-12**

พื้นที่เสี่ยงขาดแคลนน้ำอุปโภคบริโภคและอุตสาหกรรมในช่วงฤดูแล้ง คิดจากความต้องการใช้น้ำ หารด้วย ความจุแหล่งน้ำขนาดเล็กที่คงเหลือ เพื่อการอุปโภคบริโภคและอุตสาหกรรม ถ้าความต้องการใช้น้ำมากกว่า หรือบ่อบาดาลมีน้อย จะเกิดความเสี่ยงต่อการขาดแคลนน้ำในระดับ

15-12 (ร่าง) แผนที่แสดงพื้นที่เสี่ยงขาดแคลนน้ำเพื่อการอุปโภค-บริโภคและอุตสาหกรรมในช่วงฤดูแล้ง (พ.ย.-เม.ย.)

การขาดแคลนน้ำในระดับน้อยมาก

รงการจัดทำผังน้ำ ลุ่มน้ำบางปะกง

ลุ่มน้ำสาขาที่รวมแม่น้ำบางป

าพทั่วไปของลุ่มน้ำในปัจจุบัน

การปกครอง ครอบคลุม 5 จังหวัด ได้แก่ เมหานคร ปทุมธานี ฉะเชิงเทรา นครนายก าจีนบุรี รวม 12 อำเภอ และ 54 ตำบล

องการใช้น้ำทุกกิจกรรม 1,172 ล้าน ลบ.ม./ปี

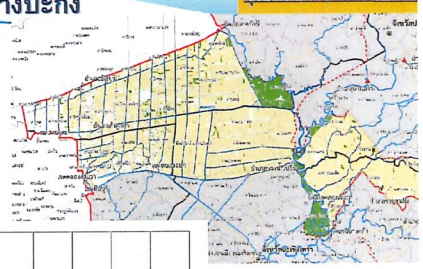

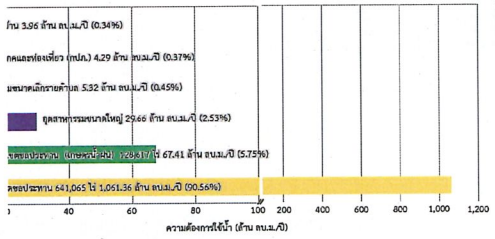

รงการจัดทำผังน้ำ ลุ่มน้ำบางปะกง

ลุ่มน้ำสาขาแม่น้ำ

าพทั่วไปของลุ่มน้ำสาขาคลองแม่น้ำนครนายกในปัจจุบัน

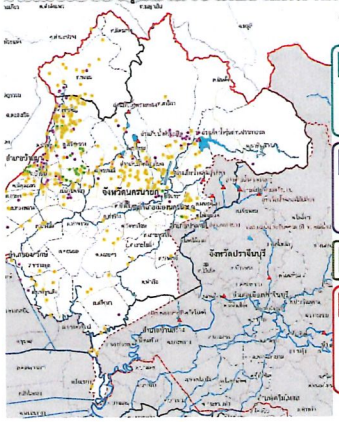

- ข้อมูลทรัพยากรน้ำในพื้นที่ลุ่มน้ำ

1 ปริมาณน้ำท่าและแหล่งน้ำต้นทุน
- พื้นที่ลุ่มน้ำ 1,776.32 ตร.กม.
- ปริมาณน้ำท่าประมาณ 1,431.22 ล้าน ลบ.ม./ปี

2 โครงการพัฒนาแหล่งน้ำ
- อ่างเก็บน้ำเขื่อนขุนด่านปราการชล ความจุ 224.00 ล้าน ลบ.ม.

3 แหล่งน้ำขนาดเล็ก จำนวน 1,357 แห่ง ความจุรวม 43.4

4 บ่อบาดาล จำนวน 552 แห่ง ปริมาณน้ำ 14.13 ล้าน ลบ.
- เพื่อการอุปโภค-บริโภค จำนวน 411 แห่ง ปริมาณน้ำ 10.84 ล้าน ลบ.ม
- เพื่อการเกษตร จำนวน 30 แห่ง ปริมาณน้ำ 1.48 ล้าน ลบ.ม.
- เพื่อการอุตสาหกรรม จำนวน 111 แห่ง ปริมาณน้ำ 1.99 ล้าน ลบ.ม.

รงการจัดทำผังน้ำ ลุ่มน้ำบางปะกง

ลุ่มน้ำสาขาแม่น้ำ

ธีการศึกษาสมดุลน้ำระดับตำบล

สัดส่วนระหว่างความต้องการใช้น้ำกับแหล่งน้ำขนาดเล็กและบ่อบาดาลเพื่อกิจกรรมการใช้น้ำต่าง ๆ

ลการศึกษาสมดุลน้ำระดับตำบล

อุปโภค-บริโภค

	ปี 2562	ปี 2572	ปี 2582
	23.66	27.78	27.78
ใช้น้ำ	4.42	4.80	4.90
น้ำสาขา)	ไม่เสี่ยง	ไม่เสี่ยง	ไม่เสี่ยง

หมายเหตุ ข้อมูลปริมาณน้ำจากแหล่งน้ำขนาดเล็ก ภาคเพื่อการอุปโภคบริโภค

2 ด้านอุตสาหกรรม

รายการ	ปี 2562	ปี 2572	ปี 2582
ปริมาณน้ำต้นทุน	1.99	1.99	1.99
ปริมาณความต้องการใช้น้ำ	2.16	3.21	5.26
ระดับความเสี่ยงการขาดแคลนน้ำ (สรุปภาพรวมทั้งลุ่มน้ำสาขา)	น้อยมาก	น้อยมาก	น้อยมาก

หมายเหตุ : ปริมาณน้ำต้นทุน ได้แก่ ข้อมูลปริมาณน้ำจากบ่อบาดาลเพื่อการอุตสาหกรรม

3 พื้นที่เกษตรนอกเขตชลประทาน

รายการ	ปี 2562	ปี 2
ปริมาณน้ำต้นทุน	28.49	43
ปริมาณความต้องการใช้น้ำ	76.33	68
ระดับความเสี่ยงการขาดแคลนน้ำ (สรุปภาพรวมทั้งลุ่มน้ำสาขา)	เสี่ยงมาก	เสี่

หมายเหตุ : ปริมาณน้ำต้นทุน ได้แก่ ข้อมูลปริมาณน้ำจากบ่อบาดาลเพื่อการเกษตร รวมกับปริมาณน้ำจากบ่อบาดาลเพื่อการเกษตร

รงการจัดทำผังน้ำ ลุ่มน้ำบางปะกง

ลุ่มน้ำสาขาแม่น้ำ

5-14 (ร่าง) ผังข้อมูลการบริหารจัดการน้ำช่วงน้ำแล้ง

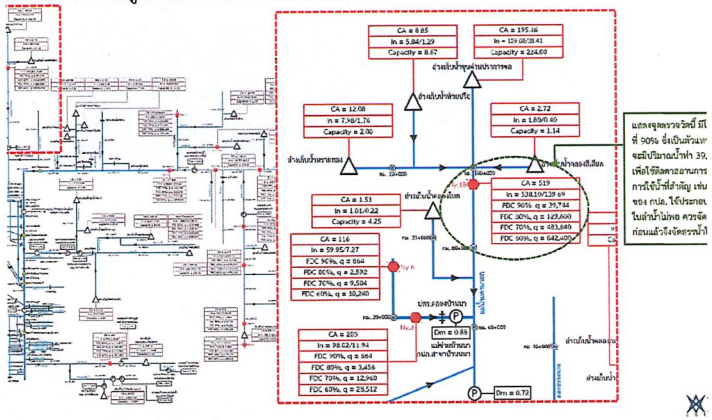

แสดงจุดตรวจวัดปริ มี ที่ 90% ซึ่งเป็นตัวแท ของมีปริมาณน้ำท่า 39, เพื่อใช้วิเคราะห์สถานการ การใช้น้ำที่สำคัญ เช่น ของ กปภ. ใช้ประกอบ ในลำน้ำไม่พอ ควรจัด ก่อนแล้วจึงจัดสรรน้ำ

รงการจัดทำผังน้ำ ลุ่มน้ำบางปะกง

ลุ่มน้ำสาขาแม่น้ำ

าพทั่วไปของลุ่มน้ำสาขาแม่น้ำนครนายกในปัจจุบัน



- ขอบเขตการปกครอง ครอบคลุม 4 จังหวัด ได้แก่ ปราจีนบุรี ฉะเชิงเทรา นครนายก และสระบุรี รวม 10 อำเภอ และ 56 ตำบ

- ความต้องการใช้น้ำทุกกิจกรรม 377.89 ล้าน ลบ.ม./ปี

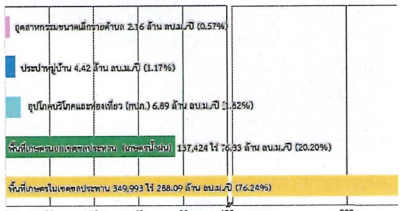

รงการจัดทำผังน้ำ ลุ่มน้ำบางปะกง

ลุ่มน้ำสาขาแม่น้ำ

ศึกษาระดับโครงข่ายลำน้ำ

รักโภคและท่องเที่ยว (กปภ.) ในปัจจุบันและอนาคต ไม่ข้างหน้า ไม่ขาดแคลนน้ำ

เขตชลประทาน

ส่วนใหญ่ไม่ขาดแคลนน้ำ มีเพียงอ่างฯ คลองสีเสียด งการชลประทานขนาดเล็กบางส่วนขาดแคลนน้ำ ้ง

อีก 20 ปี มีอ่างฯ คลองมะเดื่อ จะช่วยบรรเทา ารขาดแคลนน้ำในช่วงฤดูแล้งของพื้นที่เกษตร ลประทานขนาดเล็กและสถานีสูบน้ำด้วยไฟฟ้า วงด้านท้ายน้ำได้

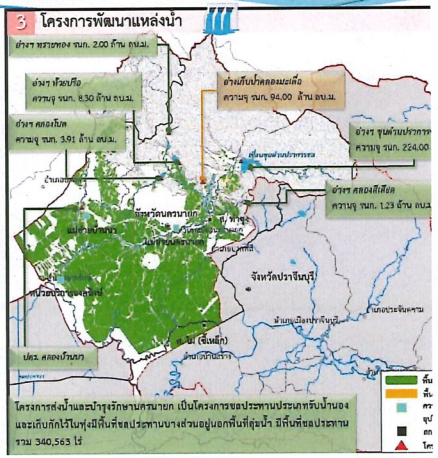

รงการจัดทำผังน้ำ ลุ่มน้ำบางปะกง

ลุ่มน้ำสาขาแม่น้ำ

แสดงพื้นที่เสี่ยงขาดแคลนน้ำเพื่อการเกษตรนอกเขตชลประทาน และนำข้อมูลไปประกอบการจัดทำแผนที่**แผ่นที่ 15-13**

พื้นที่เสี่ยงขาดแคลนน้ำเกษตรนอกเขตชลประทานในช่วงฤดูแล้ง คิดจากความต้องการใช้น้ำ หารด้วย ความจุแหล่งน้ำขนาดเล็กที่คงเหลือ บริโภค และบ่อบาดาลเพื่อการเกษตร ถ้าความต้องการใช้น้ำมา หรือบ่อบาดาลมีน้อย จะเกิดความเสี่ยงต่อการขาดแคลนน้ำในระดับม

15-13 (ร่าง) แผนที่แสดงพื้นที่เสี่ยงขาดแคลนน้ำเพื่อการเกษตรนอกเขตชลประทานในช่วงฤดูแล้ง (พ.ย.-เม.ย.)



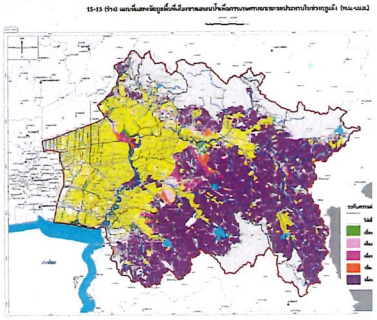

ศึกษาระดับโครงข่ายลำน้ำ

เบริโภคและท่องเที่ยว (กปภ.) ในปัจจุบัน
นาคตอีก 20 ปี ข้างหน้า ไม่ขาดแคลนน้ำ
ในเขตชลประทาน ในปัจจุบันและอนาคต
ปี ไม่ขาดแคลนน้ำ

3 โครงการพัฒนาแหล่งน้ำ

เนื่องจากพื้นที่ส่วนใหญ่เป็นที่ราบ จึงมีข้อจำกัดในด้านแหล่งกักเก็บน้ำต้นทุนมีเพียงโครง
บำรุงรักษา ได้แก่ โครงการส่งน้ำและบำรุงรักษาวังสิทใต้

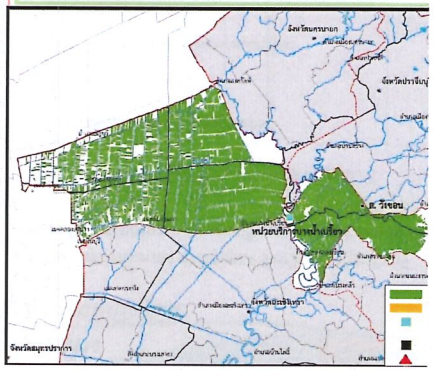

พื้นที่เสี่ยงขาดแคลนน้ำเกษตรนอกเขตชลประทานในช่วงฤดูแล้ง
คิดจากความต้องการใช้น้ำ หารด้วย ความจุแหล่งน้ำขนาดเล็กที่คงเ
บริโภค และบ่อบาดาลเพื่อการเกษตร ถ้าความต้องการใช้น้ำมา
หรือบ่อบาดาลมีน้อย จะเกิดความเสี่ยงต่อการขาดแคลนน้ำในระดับม

งพื้นที่เสี่ยงขาดแคลนน้ำเพื่อการเกษตรนอกเขตชลประทาน
ะนำข้อมูลไปประกอบการจัดทำแผนที่แผ่นที่ 15-13

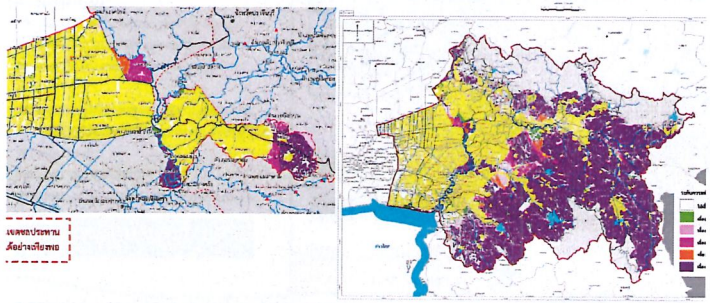

การศึกษาด้านน้ำท่วม

าสมดุลน้ำระดับโครงข่ายลำน้ำ

นน้ำท่าและแหล่งน้ำต้นทุน
น้ำ 1,642.04 ตร.กม.
น้ำท่าประมาณ 691.67 ล้าน ลบ.ม./ปี

นความต้องการใช้น้ำ

าร	ความต้องการใช้น้ำ (ล้าน ลบ.ม./ปี)		
	ปัจจุบัน (2562)	อนาคต (2572)	อนาคต (2582)
ค (กปภ.)	4.29	5.86	7.25
นาดใหญ่	29.66	50.02	88.61
ชลประทาน	1,061.36	1,040.62	1,021.03
ง	1,095.31	1,096.50	1,116.89

3 โครงการพัฒนาแหล่งน้ำ

เนื่องจากพื้นที่ส่วนใหญ่เป็นที่ราบ จึงมีข้อจำกัดในด้านแหล่งกักเก็บน้ำต้นทุนมีเพียงโครง
บำรุงรักษา ได้แก่ โครงการส่งน้ำและบำรุงรักษาวังสิทใต้

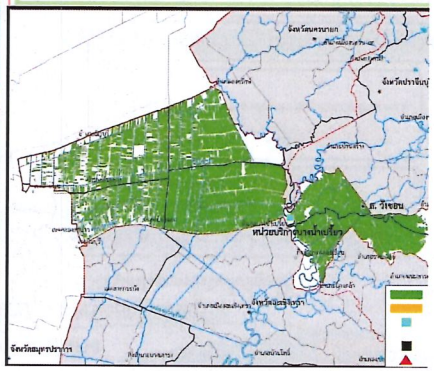

พื้นที่เสี่ยงขาดแคลนน้ำอุปโภค-บริโภคและอุตสาหกรรมในช่วงฤดูแล้
คิดจากความต้องการใช้น้ำ หารด้วย ความจุแหล่งน้ำขนาดเล็
เพื่อการอุปโภค-บริโภคและอุตสาหกรรม ถ้าความต้องการใช้น้ำม
หรือบ่อบาดาลมีน้อย จะเกิดความเสี่ยงต่อการขาดแคลนน้ำในระดับ

ยงขาดแคลนน้ำด้านอุปโภค-บริโภคและอุตสาหกรรม และนำข้อมูลไป
ประกอบการจัดทำแผนที่แผ่นที่ 15-12

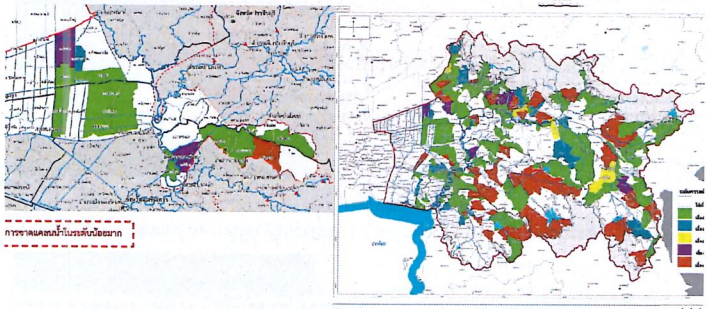

การประชุมผังน้ำ ครั้งที่ 3
โครงการจัดทำผังน้ำ ลุ่มน้ำบางปะกง

เวทีที่ 4
ณ หอประชุมที่ว่าการอำเภอเมือง จังหวัดฉะเชิงเทรา
วันพฤหัสบดีที่ 15 กรกฎาคม 2564

าพทั่วไปของลุ่มน้ำในปัจจุบัน

รัพยากรน้ำในพื้นที่ลุ่มน้ำ

ณน้ำท่าและแหล่งน้ำต้นทุน
มน้ำ 1,642.04 ตร.กม.
นน้ำท่าประมาณ 691.67 ล้าน ลบ.ม./ปี

ารพัฒนาแหล่งน้ำ
ารพัฒนาแหล่งน้ำ เนื่องจากพื้นที่ส่วนใหญ่เป็นที่ราบ
กัดในด้านแหล่งเก็บกักน้ำ

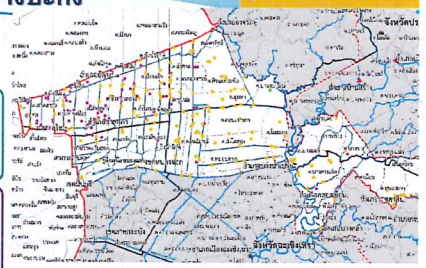

น้ำขนาดเล็ก จำนวน 1,318 แห่ง ความจุรวม 55.23 ล้าน ลบ.ม.

าดาล จำนวน 305 แห่ง ปริมาณน้ำ 12.22 ล้าน ลบ.ม.

ปโภค-บริโภค จำนวน 207 แห่ง ปริมาณน้ำ 7.34 ล้าน ลบ.ม.
ษตร จำนวน 3 แห่ง ปริมาณน้ำ 0.13 ล้าน ลบ.ม.
ตสาหกรรม จำนวน 95 แห่ง ปริมาณน้ำ 4.75 ล้าน ลบ.ม.

ธีการศึกษาสมดุลน้ำระดับตำบล

สัดส่วนระหว่างความต้องการใช้น้ำกับแหล่งน้ำขนาดเล็กและบ่อบาดาลเพื่อกิจกรรมการใช้น้ำต่าง ๆ

ลการศึกษาสมดุลน้ำระดับตำบล

อุปโภค-บริโภค

	ปี 2562	ปี 2572	ปี 2582
	23.00	25.35	25.35
รใช้น้ำ	3.96	5.15	6.26
น้ำสาขา)	ไม่เสี่ยง	ไม่เสี่ยง	ไม่เสี่ยง

หุน ได้แก่ ข้อมูลปริมาณน้ำจากแหล่งน้ำขนาดเล็ก
าดาลเพื่อการอุปโภค-บริโภค

2 ด้านอุตสาหกรรม

รายการ	ปี 2562	ปี 2572	ปี 2582
ปริมาณน้ำต้นทุน	4.75	4.75	4.75
ปริมาณความต้องการใช้น้ำ	5.32	8.98	15.91
ระดับความเสี่ยงการขาดแคลนน้ำ (สรุปภาพรวมทั้งลุ่มน้ำสาขา)	น้อยมาก	น้อยมาก	น้อยมาก

หมายเหตุ : ปริมาณน้ำต้นทุน ได้แก่ ข้อมูลปริมาณน้ำจากบ่อบาดาลเพื่อการอุตสาหกรรม

3 พื้นที่เกษตรนอกเขตชลประทาน

รายการ	ปี 2562	ปี 2
ปริมาณน้ำต้นทุน	53.00	52
ปริมาณความต้องการใช้น้ำ	67.41	62
ระดับความเสี่ยงการขาดแคลนน้ำ (สรุปภาพรวมทั้งลุ่มน้ำสาขา)	เสี่ยงน้อยมาก	เสี่

หมายเหตุ : ปริมาณน้ำต้นทุน ได้แก่ ข้อมูลปริมาณน้ำจากแหล่งน้ำขนาดเล็ก
บริโภค รวมกับปริมาณน้ำจากบ่อบาดาลเพื่อการเกษตร



รงการจัดทำผังน้ำ ลุ่มน้ำบางปะกง

ประเภทสิ่งปลูกสร้างในทางน้ำที่สำร

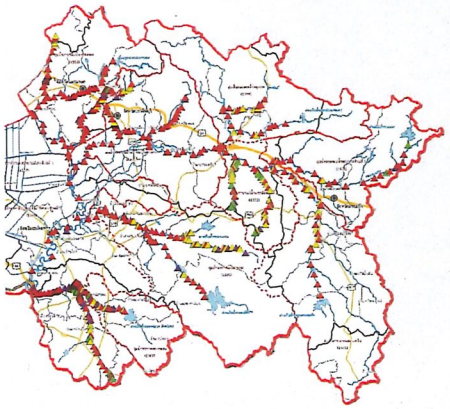

ชื่อคลอง	สะพาน	ท่อลอด	ประตูระบาย
แควโขมง	7	-	-
แควหมุนวน	8	-	-
แม่น้ำนครนายก	38	-	1
แม่น้ำบางปะกง	36	-	2
คลองเจ้าแรง	4	10	2
คลองโพธิ์	6	-	4
คลองท่าลาด	20	-	-
คลองบางคาง	13	1	2
คลองบางพอย	27	4	8
คลองบ้านบา	24	1	3
คลองพระปรง	30	2	2
คลองพระสะทึง	18	-	-
คลองระบม	8	-	-
คลองสียัด	14	1	2
คลองหลวง	44	3	5
คลองอ้อมแก้ว	56	14	11
ประจันตคาม	14	-	1
ห้วยโกร์	11	5	3
ห้วยยาง	8	-	-
รวม	384	41	46

รงการจัดทำผังน้ำ ลุ่มน้ำบางปะกง

การศึกษาน้ำท่วมกรณีที่ 3 พิจารณาโครงกา

ของหน่วยงานต่างๆ ที่มีความขัดเจนในการดำเนิน

รายจ่ายล่วงหน้าระยะปานกลาง (MTEF) ปี2561-2568 ของกรมชลประทาน

	ตำบล	อำเภอ	จังหวัด	ความจุเก็บกัก (ล้าน ลบ.ม.)	พื้นที่รับประโยชน์ (ไร่)	ปีที่เริ่มก่อสร้าง	ปีที่เสร็จ
งมะเดื่อ*	ท่าถ้ำ	เมือง	นครนายก	85.41	354,845	2563	2567
อบ้านนา*	ขยอง	เก้าเลี้ยว	ระยอง	43.41	46,200	2563	2566
องหลวง	ปลวง	สองพี่น้อง	ชัยนาท	3.93	2,003	2563	2565
ยางพริง	พิกุลทอง	วิเชียรบุรี	พิจิตร	6.23	3,593	2563	2565
[illegible]	[illegible]	[illegible]	[illegible]	7.5	5,000	2562	2565
ทรัดงาเตี้ย	พุขอมเตี้ย	ด่านเตี้ย	เลยพิษณุ	16.2	11,000	2562	2565
ภาษาราชที่	อ่างทองหิน	สามชัยเขต	เลยพิษณุ	15	10,000	2562	2565
น้ำ							
องกลาง	นาหินลาด	ปากพลี	นครนายก	3.5	550	2562	2562
ปรือ	เขาพระ	เมือง	นครนายก	8.6		2563	2565
	หาดนางแก้ว	กบินทร์บุรี	ปราจีนบุรี	2.2	-	-	-

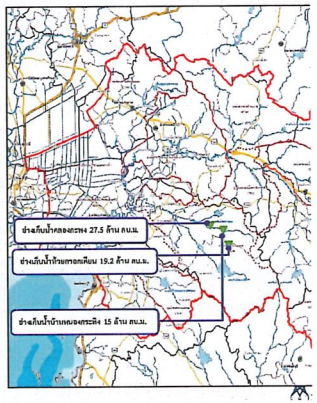

รงการจัดทำผังน้ำ ลุ่มน้ำบางปะกง

ลุ่มน้ำสาขาคลองท่าลาด : พื้นที่น้ำท่วมที่คา



รงการจัดทำผังน้ำ ลุ่มน้ำบางปะกง

ข้อมูลนำเข้า :

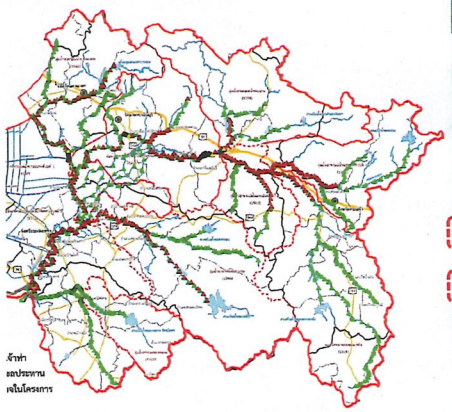

รหัสลุ่มน้ำ	ลุ่มน้ำ	สำรวจในโครงการ	ปร
1501	คลองพระสะทึง	182	
1502	แม่น้ำพระปรงส่วนที่ 1	109	
1503	แม่น้ำพระปรงส่วนที่ 2	104	
1504	แม่น้ำหมุนวน	51	
1505	แม่น้ำปราจีนบุรีตอนล่าง	155	
1506	แม่น้ำนครนายก	192	
1507	ที่ราบแม่น้ำบางปะกงส่วนที่ 1	47	
1508	คลองท่าลาด	108	
1509	คลองหลวง	39	
1510	ที่ราบแม่น้ำบางปะกงส่วนที่ 2	187	
รวม		1,174	
รวมทั้งหมด		1,	

ถ้ำท่า
ลประทาน
งในโครงการ

รงการจัดทำผังน้ำ ลุ่มน้ำบางปะกง

การศึกษาน้ำท่วมกรณีที่ 3 พิจาณ

ที่อยู่ในแผนของหน่วยงานต่างๆ ที่มีคว

ในการดำเนินการ

น้ำคลองสียัด ความจุเก็บกัก 420.00 ล้าน ลบ.ม.

อ่างเก็บน้ำสูงสุดเดือนสิงหาคม-ตุลาคม จึงควรมีการ
เดือนพฤษภาคม-กรกฎาคม และระเบียดักน้ำเต็มอ่าง
น

รณ์ปริมาณน้ำเทียบเคียงปี 2550 พบว่า สามารถปรับลด
งเดือนกันยายน-พฤศจิกายน เพื่อเก็บกักน้ำให้เต็มอ่าง
ฝน แต่จำเป็นต้องคิดตามสถานการณ์น้ำ พบทวน
และพิจารณาสภาพท้ายน้ำในช่วงก่อนน้ำหลาก เพื่อลด
ทุกภัย

ห้นฤดูแล้งควรมีปริมาณไม่น้อยกว่า 323.55 ล้าน ลบ.ม.
อบคลุมในทุกกิจกรรมการใช้น้ำได้อย่างเต็มที่ ส่วน
ยอมให้เกิด คือ 45.00 ล้าน ลบ.ม.ซึ่งจะเพียงพอต่อความ
ลุโภค – บริโภค และรักษาระบบนิเวศ

ช้แบบจำลองน้ำท่าแบบกึ่งโครงข่าย Storage-Indication
eservoir Routing

$Q_1=CL_1H_1^{1.5}$ L is the width of weir

$Q_2=C(2gH)^{0.5}$

Water balance equation:
$2S_{t+1}/dt+Q_{t+1}=2S_t/dt-Q_t+I_t+I_{t+1}$

I=Q

Outflow



เดือน	URC ปริมาตร 42	LRC ปริมาตร 42	Long term Benchmark	Dynamic Rule curve
มกราคม	400.00	177.69	259.20	369.80
กุมภาพันธ์	350.00	133.52	216.20	250.55
มีนาคม	325.00	99.32	182.14	202.35
เมษายน	300.00	75.26	142.93	150.68
พฤษภาคม	290.00	56.35	145.83	115.17
มิถุนายน	275.00	45.60	134.64	118.79
กรกฎาคม	265.00	45.95	145.61	126.23
สิงหาคม	265.00	55.18	178.56	143.79
กันยายน	275.00	80.21	244.10	178.64
ตุลาคม	325.00	145.74	314.03	306.87
พฤศจิกายน	420.00	263.63	365.79	398.32
ธันวาคม	415.00	353.34	329.55	376.25

รงการจัดทำผังน้ำ ลุ่มน้ำบางปะกง

ลุ่มน้ำสาขาคลองท่าลาด : พื้นที่น้ำท่วมที่คา

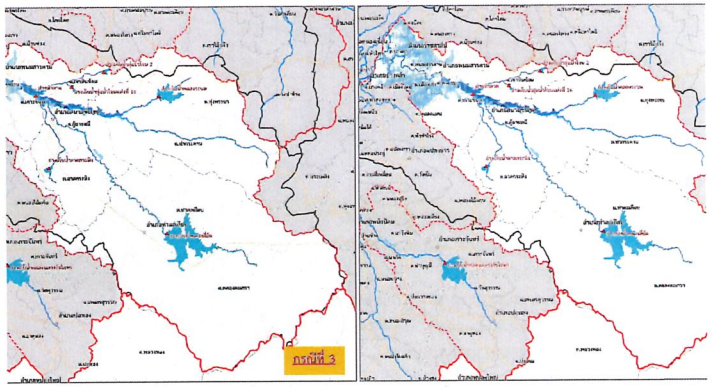

รงการจัดทำผังน้ำ ลุ่มน้ำบางปะกง

รกำหนดขอบเขตผังน้ำ โดยใช้แบบจำลอง

มกรณีศึกษาอย่างน้อย 5 กรณี

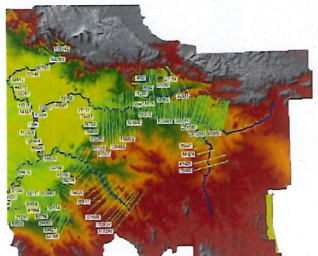

1. กำหนดขอบเขตผังน้ำจากสภาพพื้นที่และระบบสาธารณู (โครงข่ายถนนและช่องเปิดต่างๆ) ในสภาพปัจจุบัน
2. กำหนดขอบเขตผังน้ำโดยมีการปรับปรุงโครงข่ายถน ช่องเปิดต่างๆ ที่มีอยู่ในพื้นที่ผังน้ำไม่ให้เกิดการกีดขวาง
3. กำหนดขอบเขตผังน้ำโดยมีการพัฒนาโครงการที่อยู่ ของหน่วยงานต่างๆ ที่มีความชัดเจนในการดำเนินการ
4. กำหนดขอบเขตผังน้ำโดยมีการปรับปรุงโครงข่ายถนนและช่องเป ในพื้นที่ผังน้ำร่วมกับการพัฒนาโครงการที่อยู่ในแผนของหน่วยงา และการเสนอเพิ่มเติมโดยที่ปรึกษา
5. กำหนดขอบเขตผังน้ำโดยมีการเปลี่ยนแปลงการใช้ประโยชน์ที่ ตั้งแต่ต้นน้ำถึงปลายน้ำ การพัฒนาเมืองหรือพื้นที่เศรษฐกิจที่ส ในลุ่มน้ำที่อาจจะส่งผลกระทบในพื้นที่ผังน้ำร่วมกับการพัฒนา โครงการที่อยู่ในแผนของหน่วยงานต่างๆ และการเสนอเพิ่มเติ โดยที่ปรึกษา

รงการจัดทำผังน้ำ ลุ่มน้ำบางปะกง

การศึกษาน้ำท่วมกรณีที่ 3 พิจาณ

ที่อยู่ในแผนของหน่วยงานต่างๆ ที่มีคว

ในการดำเนินการ

รปรับปรุงเกณฑ์ปฏิบัติการอ่างเก็บน้ำ (Rule Curve)
ารพัฒนาเกณฑ์แนะนำการบริหารจัดการอ่างเก็บน้ำ
ดใหญ่ 25 แห่ง กรมชลประทาน (เมษายน พ.ศ. 2562)

เกณฑ์ปฏิบัติการอ่างเก็บน้ำ (Rule Curve) โดยการประยุกต์ใช้วิธี Vacancy
Storage Requirement Rule Curve ร่วมกับกระบวนการทางสถิติ
เกณฑ์ปฏิบัติการอ่างเก็บน้ำอ้างอิง (Long Term Benchmark)
ป็นแนวทางการบริหารจัดการน้ำ
เกณฑ์แนะนำการบริหารจัดการอ่างเก็บน้ำ หรือ เกณฑ์ปฏิบัติการอ่างเก็บน้ำ
ัด (Dynamic Rule Curve) เพื่อเป็นแนวทางในการบริหารจัดการน้ำ
สิทธิภาพมากขึ้น



น้ำบางปะกง มีอ่างเก็บน้ำขนาดใหญ่ 4 แห่ง

อ่างเก็บน้ำขุนด่านปราการชล	ความจุเก็บกัก	224.00	ล้าน ลบ.ม.
อ่างเก็บน้ำนฤบดินทรจินดา	ความจุเก็บกัก	295.00	ล้าน ลบ.ม.
อ่างเก็บน้ำคลองสียัด	ความจุเก็บกัก	420.00	ล้าน ลบ.ม.
อ่างเก็บน้ำคลองหลวง รัชชโลทร	ความจุเก็บกัก	98.000	ล้าน ลบ.ม.
เพิ่ม	ความจุเก็บกัก	125.00	ล้าน ลบ.ม.

รงการจัดทำผังน้ำ ลุ่มน้ำบางปะกง

ลุ่มน้ำสาขาคลองท่าลาด : พื้นที่น้ำท่วมที่คา

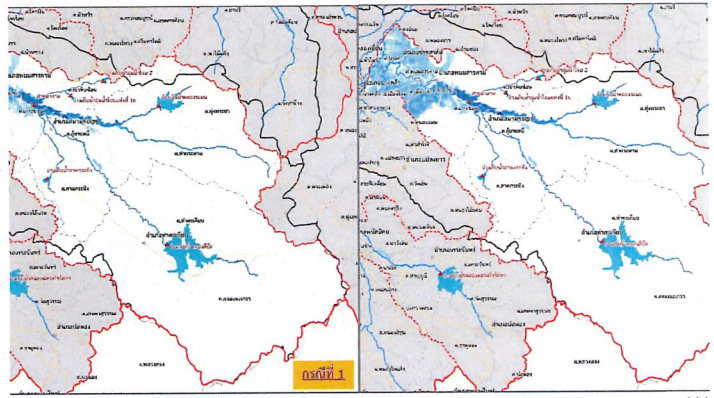

รงการจัดทำผังน้ำ ลุ่มน้ำบางปะกง

ลุ่มน้ำสาขา

รกำหนดการใช้ประโยชน์ที่ดินบริเวณคลองท่าลาด อ.พนมสารคาม จ.ฉะเชิงเทรา





- ความลึกน้ำท่วม 0.87 ม.
- ระยะเวลาน้ำท่วม 1-2 วัน
- เทียบกับข้อมูลสำรวจระดับน้ำท่วมที่เคยเกิดขึ้นที่ตำบลเกาะขนุน ปี 2

รงการจัดทำผังน้ำ ลุ่มน้ำบางปะกง

การศึกษาน้ำท่วมกรณีที่ 3 พิจารณาโครงการ

ของหน่วยงานต่างๆ ที่มีความชัดเจนในการดำเนิน

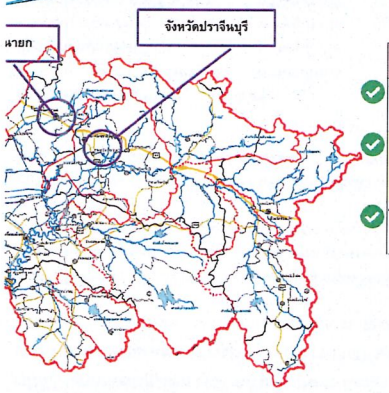

จังหวัด	โครงการ	อำเภอ	ปีการดำเนินการ	จบ (ล้า
ปราจีนบุรี	1 โครงการก่อสร้างระบบป้องกันน้ำท่วมพื้นที่ชุมชนศรีมหาโพธิ์ อำเภอศรีมหาโพธิ์ จังหวัดปราจีนบุรี	ศรีมหาโพธิ์	2559	1
	2 โครงการก่อสร้างระบบป้องกันน้ำท่วมพื้นที่ชุมชนศรีมหาโพธิ์ ระยะที่ 2 อำเภอศรีมหาโพธิ์ จังหวัดปราจีนบุรี	ศรีมหาโพธิ์	2562	1
นครนายก	1. โครงการก่อสร้างระบบป้องกันน้ำท่วมพื้นที่ชุมชนเมืองนครนายก ระยะที่ 1 จังหวัดนครนายก	เมือง	2554	1

ที่มา : สำนักสนับสนุนและพัฒนาการเมืองเมือง

รงการจัดทำผังน้ำ ลุ่มน้ำบางปะกง

ขุดลอกแม่น้ำ

การศึกษาน้ำท่วมกรณีที่ 4 เสนอปรับปรุงโครงข่า

ช่องเปิดต่าง ๆ และพิจารณาโครงการที่อยู่ในแผนของหน่วย
ที่มีความชัดเจนในการดำเนินการ พร้อมทั้งโครงการที่
ที่ปรึกษา คือ การขุดลอกแม่น้ำนครนายก ตั้งแต่ อ.เมือง
ไปจนถึง ต.โยธะกา อ.บางน้ำเปรี้ยว ระยะทางประมาณ 80 ก

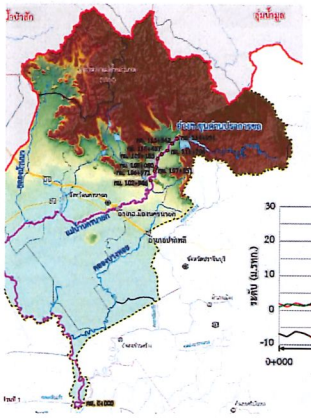
จังหวัดปราจีนบุรี
อำเภอศรีมหาโพธิ์
อำเภอกบินทร์บุรี
อำเภอเมืองนครนายก
อำเภอบ้านนา
อำเภอองครักษ์
อำเภอเมืองสระแก้ว
อำเภอวังน้ำเขียว
อำเภอเมืองปราจีนบุรี
อำเภอประจันตคาม
อำเภอกบินทร์บุรี
อำเภอนาดี
อำเภอเมืองฉะเชิงเทรา
อำเภอบางคล้า
อำเภอบางน้ำเปรี้ยว
อำเภอบ้านสร้าง
อำเภอพนมสารคาม
อำเภอเมืองสมุทรปราการ
อำเภอบางบ่อ
อำเภอบางพลี
อำเภอเมืองสมุทรสาคร
อำเภอกระทุ่มแบน
อำเภอบ้านแพ้ว
อำเภอเมืองสมุทรสงคราม
อำเภอบางคนที
อำเภอดำเนินสะดวก
อำเภอบางแพ
อำเภอโพธาราม
อำเภอเมืองราชบุรี
อำเภอบ้านโป่ง
อำเภอปากท่อ
อำเภอวัดเพลง
อำเภอบางสะพาน
อำเภอบางสะพานน้อย
อำเภอเมืองประจวบคีรีขันธ์
อำเภอกุยบุรี
อำเภอทับสะแก
อำเภอสามร้อยยอด
อำเภอปราณบุรี
อำเภอหัวหิน
อำเภอสามพราน
อำเภอนครชัยศรี
อำเภอดอนตูม
อำเภอบางเลน
อำเภอเมืองนครปฐม
อำเภอกำแพงแสน
อำเภอพุทธมณฑล
อำเภอสัมพันธวงศ์
อำเภอพระนคร
อำเภอดุสิต
อำเภอราชเทวี
อำเภอปทุมวัน
อำเภอบางรัก
อำเภอสาทร
อำเภอยานนาวา
อำเภอคลองเตย
อำเภอวัฒนา
อำเภอบางนา
อำเภอพระโขนง
อำเภอสวนหลวง
อำเภอประเวศ
อำเภอบางกะปิ
อำเภอห้วยขวาง
อำเภอดินแดง
อำเภอพญาไท
อำเภอราชเทวี
อำเภอบางกอกน้อย
อำเภอบางกอกใหญ่
อำเภอธนบุรี
อำเภอคลองสาน
อำเภอบางพลัด
อำเภอตลิ่งชัน
อำเภอจอมทอง
อำเภอบางขุนเทียน
อำเภอภาษีเจริญ
อำเภอหนองแขม
อำเภอราษฎร์บูรณะ
อำเภอบางคอแหลม
อำเภอจอมทอง
อำเภอดอนเมือง
อำเภอหลักสี่
อำเภอสายไหม
อำเภอบางเขน
อำเภอบางกะปิ
อำเภอลาดพร้าว
อำเภอวังทองหลาง
อำเภอคลองเตย
อำเภอสวนหลวง
อำเภอคันนายาว
อำเภอบึงกุ่ม
อำเภอสะพานสูง
อำเภอวังทองหลาง
อำเภอมีนบุรี
อำเภอหนองจอก
อำเภอลาดกระบัง
อำเภอคลองสามวา
อำเภอประเวศ
อำเภอบางนา
อำเภอพระโขนง

โครงการจัดทำผังน้ำ ลุ่มน้ำบางปะกง

ลุ่มน้ำสาขาที่รับแม่น้ำบางปะกง
พื้นที่น้ำท่วมที่คาบอุบัติ 10

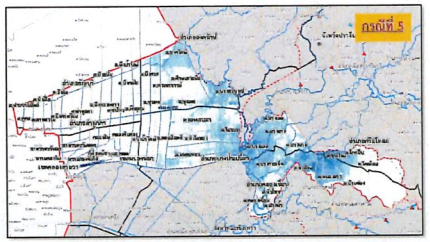

โครงการจัดทำผังน้ำ ลุ่มน้ำบางปะกง

ลุ่มน้ำสาขาที่รับแม่น้ำบาง
: พื้นที่น้ำท่วมที่คาบอุบั

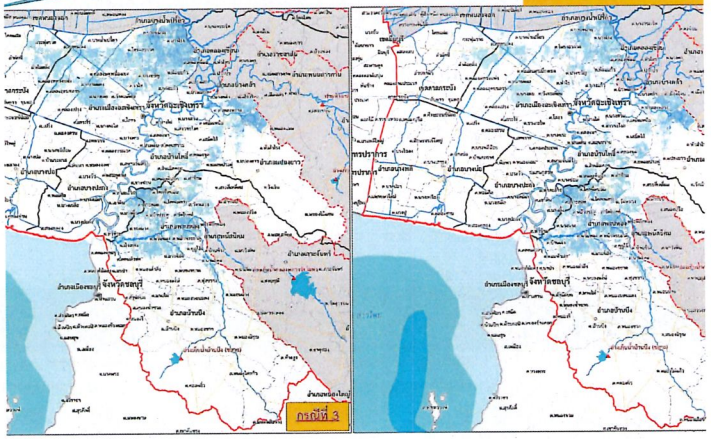

โครงการจัดทำผังน้ำ ลุ่มน้ำบางปะกง

ลุ่มน้ำสาขาที่รับแม่น้ำบางปะกง : ขอบเขตผังน้ำที่เสน

เมื่อพิจารณาจากข้อมูลการประชุมผังน้ำ ครั้งที่ 2 ร่วมกับข้อมูลสำรวจระดับน้ำท่วมที่เคย
ที่ตำบลวังเย็น อำเภอแปลงยาว จึงสรุปได้เป็น ขอบเขตผังน้ำที่เสนอแนะที่คาบอุบัติ 50 ปี

จังหวัด	อำเภอ	ตำบล	พื้นที่น้ำท่วมที่คาบอุบัติ 100 ปี (ตร.กม.)					การกำหนดขอบเขตผังน้ำที่คาบอุบัติ 5	
			กรณีที่ 1	กรณีที่ 2	กรณีที่ 3	กรณีที่ 4	กรณีที่ 5	พื้นที่ (ตร.กม.)	ความลึกน้ำท่วมเฉลี่ย (ม.)
หานคร	หนองจอก	กระทุ่มราย	14.09	14.14	15.42	7.53	15.91	14.65	0.29
		หนองจอก	0.00	0.00	0.00	0.00	0.00	0.00	0.25
		โคกแฝด	0.09	0.09	0.09	0.00	0.09	0.09	0.12
		ลำผักชี	2.57	2.71	3.55	0.78	3.99	3.37	0.22
		ลำต้อยติ่ง	9.40	9.62	13.06	3.50	14.03	12.41	0.30
	ลาดกระบัง	ขุมทอง	0.00	0.00	0.02	0.00	0.03	0.02	0.15
	เมืองชลบุรี	คลองหัวฬ่อ	4.76	4.76	4.10	4.10	4.09	3.90	0.26
		หนองไม้แดง	0.79	0.79	0.31	0.31	0.31	0.29	1.94
		คลองตำหรุ	4.03	4.03	0.86	0.86	0.85	0.82	0.36
	บ้านบึง	หนองบอนแดง	0.02	0.02	0.02	0.02	0.02	0.02	-
		หนองอิรุณ	0.79	0.79	0.79	0.79	1.07	0.75	1.17
	พานทอง	พานทอง	12.45	12.45	11.78	11.78	11.77	11.19	0.52
		หนองกำลึง	2.10	2.10	1.88	1.88	1.87	1.79	0.45
		มาบโป่ง	8.28	8.28	8.06	8.06	8.06	7.66	0.45
		หนองกะขะ	4.93	4.93	4.81	4.81	4.81	4.57	0.52
		โคกขี้หนอน	10.35	10.35	8.63	8.63	8.63	8.20	0.59
		บ้านเก่า	12.27	12.27	9.94	9.94	9.93	9.44	0.50

โครงการจัดทำผังน้ำ ลุ่มน้ำบางปะกง

ลุ่มน้ำสาขาที่รับแม่น้ำบางปะกง
พื้นที่น้ำท่วมที่คาบอุบัติ 10

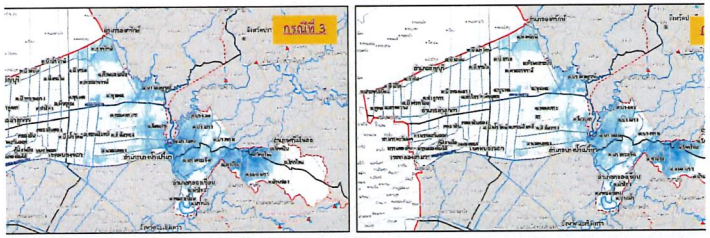

โครงการจัดทำผังน้ำ ลุ่มน้ำบางปะกง

ลุ่มน้ำสาขาที่รับแม่น้ำบาง
: พื้นที่น้ำท่วมที่คาบอุบั

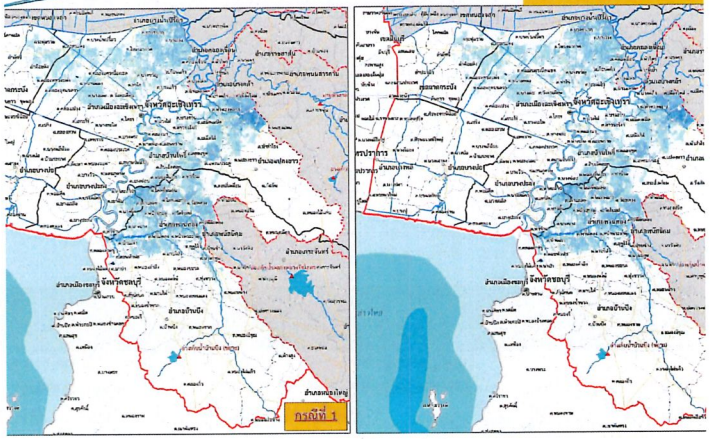

โครงการจัดทำผังน้ำ ลุ่มน้ำบางปะกง

ลุ่มน้ำสาขาที่รับแม่น้ำบางปะกง : ขอบเขตผังน้ำและรูปแ

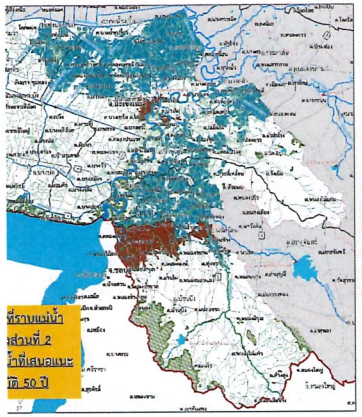



โครงการจัดทำผังน้ำ ลุ่มน้ำบางปะกง

ลุ่มน้ำสาขาที่รับแม่น้ำบางปะกง
พื้นที่น้ำท่วมที่คาบอุบัติ 10

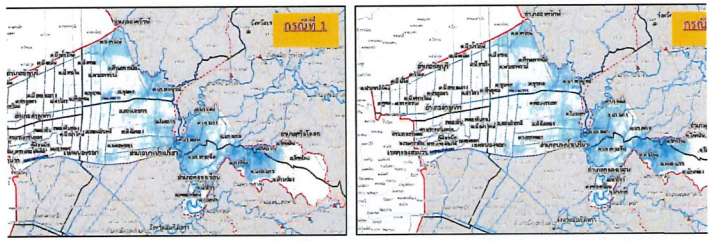

โครงการจัดทำผังน้ำ ลุ่มน้ำบางปะกง

ลุ่มน้ำสาขาที่รับแม่น้ำบาง
: ขอบเขตผังน้ำและรูปแ

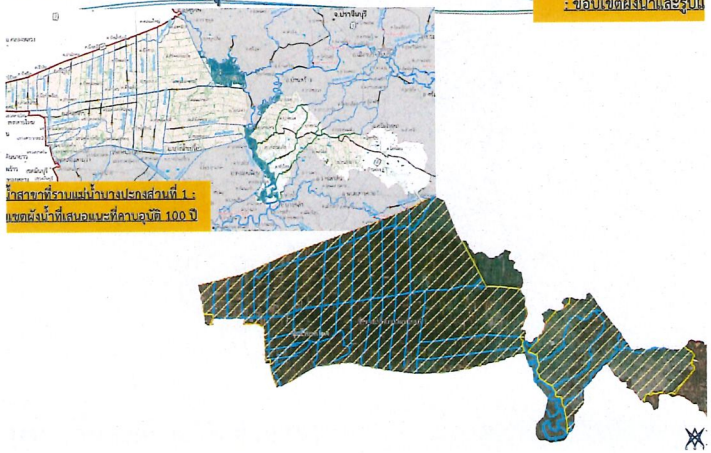

โครงการจัดทำผังน้ำ ลุ่มน้ำบางปะกง

ลุ่มน้ำสาขาที่รับแม่น้ำบาง
: พื้นที่น้ำท่วมที่คาบอุบั



รงการจัดทำผังน้ำ ลุ่มน้ำบางปะกง

ลุ่มน้ำสาขาที่ราบแม่น้ำบางป
: ขอบเขตผังน้ำที่เสน

เมื่อพิจารณาจากข้อมูลการประชุมผังน้ำ ครั้งที่ 2 ร่วมกับข้อมูลสำรวจระดับน้ำท่วมที่เคย
ที่ตำบลวังเย็น อำเภอแปลงยาว จึงสรุปได้เป็นขอบเขตผังน้ำที่เสนอแนะที่คาบอุบัติ 50 ปี

จังหวัด	อำเภอ	ตำบล	พื้นที่น้ำท่วมที่คาบอุบัติ 100 ปี (ตร.กม.)					การกำหนดขอบเขตผังน้ำที่คาบอุบัติ 5		
			กรณีที่ 1	กรณีที่ 2	กรณีที่ 3	กรณีที่ 4	กรณีที่ 5	พื้นที่ (ตร.กม.)	ความลึกน้ำท่วมเฉลี่ย (ม.)	จำนวนรูปแโฉนดที่ดิน (แ
รา	เมืองฉะเชิงเทรา	โสธร	0.24	0.25	0.00	0.00	0.03	0.00	0.22	
		บางพระ	1.03	1.04	0.43	0.48	0.45	0.41	0.19	
		บางกะไห	0.01	0.01	-	0.00	0.00	-	-	
		หนามแดง	11.15	11.16	11.84	8.59	11.97	11.25	0.47	
		คลองเปรง	4.01	4.05	5.97	2.15	6.62	5.67	0.38	
		คลองจุดมชลจร	7.18	7.31	7.95	0.28	10.82	7.55	0.28	
		คลองหลวงแพ่ง	17.08	17.57	19.31	7.80	21.76	18.34	0.27	
		บางเตย	12.63	12.71	14.38	10.28	14.70	13.66	0.43	
	บางคล้า	บางคล้า	1.13	1.13	0.11	0.11	2.15	0.10	0.52	
		บางสวน	3.14	3.15	1.53	1.61	1.54	1.45	0.27	
		ปากน้ำ	0.36	0.36	0.30	3.08	0.30	0.29	0.47	
		ท่าทองหลาง	28.48	28.48	22.73	21.23	23.02	21.59	0.56	
		สาวชะโงก	4.16	4.17	1.66	1.90	1.67	1.58	0.30	
		เสม็ดเหนือ	10.17	10.17	4.29	4.48	4.29	4.08	0.23	
		เสม็ดใต้	18.40	18.39	7.38	7.34	7.37	7.01	0.35	
รา	บางน้ำเปรี้ยว	บางน้ำเปรี้ยว	6.98	7.04	9.27	1.06	9.69	8.81	0.31	

รงการจัดทำผังน้ำ ลุ่มน้ำบางปะกง



รงการจัดทำผังน้ำ ลุ่มน้ำบางปะกง

ลุ่มน้ำสาขา

าพทั่วไปของลุ่มน้ำในปัจจุบัน



- ขอบเขตการปกครอง ครอบคลุม 4 จังหวัด ได้ ฉะเชิงเทรา ปราจีนบุรี ชลบุรี และสระแก้ว รว และ 32 ตำบล
- ความต้องการใช้น้ำทุกกิจกรรม 297.28 ล้าน

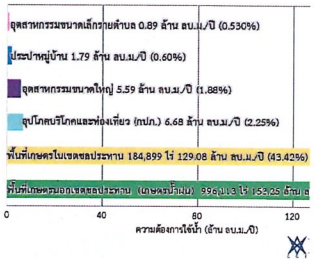

รงการจัดทำผังน้ำ ลุ่มน้ำบางปะกง

ลุ่มน้ำสาขาที่ราบแม่น้ำบางป
: ขอบเขตผังน้ำที่เสน

เมื่อพิจารณาจากข้อมูลการประชุมผังน้ำ ครั้งที่ 2 ร่วมกับข้อมูลสำรวจระดับน้ำท่วมที่เคย
ที่ตำบลวังเย็น อำเภอแปลงยาว จึงสรุปได้เป็นขอบเขตผังน้ำที่เสนอแนะที่คาบอุบัติ 50 ปี

เหวัด	อำเภอ	ตำบล	พื้นที่น้ำท่วมที่คาบอุบัติ 100 ปี (ตร.กม.)					การกำหนดขอบเขตผังน้ำที่คาบอุบัติ 5		
			กรณีที่ 1	กรณีที่ 2	กรณีที่ 3	กรณีที่ 4	กรณีที่ 5	พื้นที่ (ตร.กม.)	ความลึกน้ำท่วมเฉลี่ย (ม.)	จำนวนรูปแโฉนดที่ดิน (แ
	หนัสนิคม	หนองเหียง	1.90	1.90	-	0.00	0.00	-	0.27	
		บ้านช้าง	0.68	0.68	0.60	0.60	0.67	0.57	0.59	
		โคกเพลาะ	17.39	17.39	14.54	14.55	14.54	13.81	0.52	
		ไร่หลักทอง	7.46	7.46	3.26	3.26	3.75	3.10	0.47	
		นามะตูม	2.80	2.80	2.77	2.77	2.80	2.63	0.51	
เรา	เมืองฉะเชิงเทรา	หน้าเมือง	0.17	0.17	-	0.00	0.14	-	0.43	
		ท่าไข่	12.38	12.41	11.23	6.96	14.32	10.67	0.46	
		บ้านใหม่	0.05	0.05	0.03	0.03	0.03	0.03	0.24	
		คลองนา	4.00	4.00	2.12	2.30	2.11	2.01	0.30	
		บางตีนเป็ด	4.55	4.56	0.40	0.38	1.88	0.38	0.28	
		บางไผ่	2.48	2.48	1.02	1.17	1.02	0.97	0.31	
		คลองจุกกระเฌอ	1.65	1.66	0.54	0.59	0.54	0.51	0.24	
		บางแก้ว	9.24	9.27	10.86	5.70	11.11	10.32	0.42	
		บางขวัญ	13.13	13.15	14.25	4.44	14.77	13.54	0.36	
		คลองนครเนื่องเขต	10.22	10.27	13.12	5.04	14.58	12.46	0.33	
		วังตะเคียน	4.36	4.37	2.07	1.06	5.97	1.97	0.52	

รงการจัดทำผังน้ำ ลุ่มน้ำบางปะกง

ลุ่มน้ำสาขาที่ราบแม่น้ำบางป
: ขอบเขตผังน้ำที่เสน

เมื่อพิจารณาจากข้อมูลการประชุมผังน้ำ ครั้งที่ 2 ร่วมกับข้อมูลสำรวจระดับน้ำท่วมที่เคย
ที่ตำบลวังเย็น อำเภอแปลงยาว จึงสรุปได้เป็นขอบเขตผังน้ำที่เสนอแนะที่คาบอุบัติ 50 ปี

จังหวัด	อำเภอ	ตำบล	พื้นที่น้ำท่วมที่คาบอุบัติ 100 ปี (ตร.กม.)					การกำหนดขอบเขตผังน้ำที่คาบอุบัติ 5		
			กรณีที่ 1	กรณีที่ 2	กรณีที่ 3	กรณีที่ 4	กรณีที่ 5	พื้นที่ (ตร.กม.)	ความลึกน้ำท่วมเฉลี่ย (ม.)	จำนวนรูปแโฉนดที่ดิน (แ
รา	บ้านโพธิ์	บางกรูด	0.75	0.75	0.12	0.19	0.13	0.11	0.24	
		แหลมประดู่	6.19	6.19	2.18	2.18	2.18	2.07	0.37	
		ลาดขวาง	0.00	0.00	0.00	0.00	0.00	0.00	-	
		สนามจันทร์	0.03	0.03	-	0.02	0.00	-	-	
		แสนภูดาษ	0.02	0.02	0.01	0.02	0.01	0.01	0.23	
		สิบเอ็ดศอก	17.30	17.30	11.70	11.66	11.67	11.12	0.39	
	พนมสารคาม	หนองแหน	4.59	4.59	4.10	9.58	4.10	3.90	0.63	
	ราชสาส์น	เมืองใหม่	17.63	17.63	16.86	21.79	16.85	16.02	0.60	
	แปลงยาว	แปลงยาว	11.09	11.09	2.93	2.95	2.93	2.78	0.34	
		หัวสำโรง	13.94	13.94	5.36	5.37	5.36	5.09	0.52	
	คลองเขื่อน	ก้อนแก้ว	14.54	14.60	16.93	8.62	17.26	16.08	0.41	
		คลองเขื่อน	11.19	11.20	11.45	5.56	11.62	10.88	0.63	
		บางเต่า	1.29	1.30	0.63	0.26	0.74	0.60	0.23	
		บางโรง	21.77	21.78	22.37	2.25	22.52	21.25	0.67	
		บางคลาด	1.36	1.37	0.80	0.95	0.88	0.76	0.22	
	รวม		680.25	681.84	572.15	398.00	603.62	543.54	-	1

รงการจัดทำผังน้ำ ลุ่มน้ำบางปะกง



รงการจัดทำผังน้ำ ลุ่มน้ำบางปะกง

ลุ่มน้ำสาขาที่ราบแม่น้ำบางป
: ขอบเขตผังน้ำที่เสน

เมื่อพิจารณาจากข้อมูลการประชุมผังน้ำ ครั้งที่ 2 ร่วมกับข้อมูลสำรวจระดับน้ำท่วมที่เคย
ที่ตำบลวังเย็น อำเภอแปลงยาว จึงสรุปได้เป็นขอบเขตผังน้ำที่เสนอแนะที่คาบอุบัติ 50 ปี

จังหวัด	อำเภอ	ตำบล	พื้นที่น้ำท่วมที่คาบอุบัติ 100 ปี (ตร.กม.)					การกำหนดขอบเขตผังน้ำที่คาบอุบัติ 5		
			กรณีที่ 1	กรณีที่ 2	กรณีที่ 3	กรณีที่ 4	กรณีที่ 5	พื้นที่ (ตร.กม.)	ความลึกน้ำท่วมเฉลี่ย (ม.)	จำนวนรูปแโฉนดที่ดิน (แ
	พานทอง	หน้าประดู่	10.81	10.81	9.87	9.87	9.87	9.38	0.57	
		บางนาง	17.23	17.23	13.26	13.27	13.23	12.60	0.41	
		เกาะลอย	11.12	11.12	10.03	10.03	10.02	9.53	0.61	
		บางทัก	6.37	6.37	6.20	6.21	6.20	5.89	0.86	
	พนัสนิคม	พนัสนิคม	0.57	0.57	-	0.00	0.61	-	0.58	
		หน้าพระธาตุ	9.92	9.92	9.03	9.03	9.40	8.58	0.46	
		วัดหลวง	9.88	9.88	6.79	6.79	6.78	6.45	0.46	
		บ้านเซิด	1.31	1.31	1.29	1.29	1.29	1.23	0.33	
		หมอนนาง	3.75	3.75	3.75	3.75	3.88	3.56	0.49	
		สระสี่เหลี่ยม	2.50	2.50	-	0.00	0.00	-	0.11	
		วัดโบสถ์	13.49	13.49	12.67	12.68	12.67	12.04	0.71	
		กุฎโง้ง	1.54	1.54	1.31	1.31	1.54	1.24	0.41	
		หัวถนน	4.73	4.73	4.01	4.01	4.00	3.81	0.53	
		ท่าข้าม	20.62	20.62	12.67	12.67	12.65	12.04	0.40	
		หนองปรือ	2.45	2.45	0.90	0.90	0.90	0.86	0.42	
		หนองขยาด	0.53	0.53	0.53	0.53	0.53	0.50	0.58	
		ทุ่งขวาง	3.49	3.49	3.49	3.49	3.56	3.32	0.47	

รงการจัดทำผังน้ำ ลุ่มน้ำบางปะกง

ลุ่มน้ำสาขาที่ราบแม่น้ำบางป
: ขอบเขตผังน้ำที่เสน

เมื่อพิจารณาจากข้อมูลการประชุมผังน้ำ ครั้งที่ 2 ร่วมกับข้อมูลสำรวจระดับน้ำท่วมที่เคย
ที่ตำบลวังเย็น อำเภอแปลงยาว จึงสรุปได้เป็นขอบเขตผังน้ำที่เสนอแนะที่คาบอุบัติ 50 ปี

งหวัด	อำเภอ	ตำบล	พื้นที่น้ำท่วมที่คาบอุบัติ 100 ปี (ตร.กม.)					การกำหนดขอบเขตผังน้ำที่คาบอุบัติ 5		
			กรณีที่ 1	กรณีที่ 2	กรณีที่ 3	กรณีที่ 4	กรณีที่ 5	พื้นที่ (ตร.กม.)	ความลึกน้ำท่วมเฉลี่ย (ม.)	จำนวนรูปแโฉนดที่ดิน (แ
รา	บางน้ำเปรี้ยว	บางขนาก	16.23	16.24	12.55	5.62	16.70	11.92	0.78	
		ศาลาแดง	12.97	12.98	14.60	0.32	15.04	13.87	0.39	
		โพรงอากาศ	41.05	41.12	45.42	0.02	46.43	43.15	0.53	
	บางปะกง	บางปะกง	0.48	0.48	0.12	0.16	0.12	0.11	0.24	
		ท่าสะอ้าน	0.11	0.11	0.10	0.10	0.10	0.10	0.24	
		บางผึ้ง	9.27	9.27	8.18	8.19	8.17	7.77	0.63	
		ท่าข้าม	6.09	6.09	4.12	4.18	4.12	3.91	0.39	
		เขาดิน	6.38	6.38	4.43	4.87	4.43	4.21	0.32	
	บ้านโพธิ์	บ้านโพธิ์	1.64	1.64	1.23	1.22	1.27	1.17	0.36	
		คลองชุด	10.36	10.36	4.45	4.41	4.44	4.23	0.50	
		คลองบ้านโพธิ์	0.56	0.56	0.41	0.44	0.41	0.39	0.24	
		ดอนทราย	8.17	8.17	5.76	5.54	5.75	5.47	0.40	
		ท่าพลับ	2.13	2.13	0.40	1.47	0.41	0.38	0.18	
		หนองตีนนก	9.30	9.30	7.02	7.00	7.05	6.67	0.44	
		หนองบัว	5.05	5.06	2.45	2.49	3.29	2.33	0.28	
		บางซ่อน	2.91	2.91	2.40	2.50	2.40	2.28	0.44	

รงการจัดทำผังน้ำ ลุ่มน้ำบางปะกง

สรุปข้อมูลจากการประชุมผัง

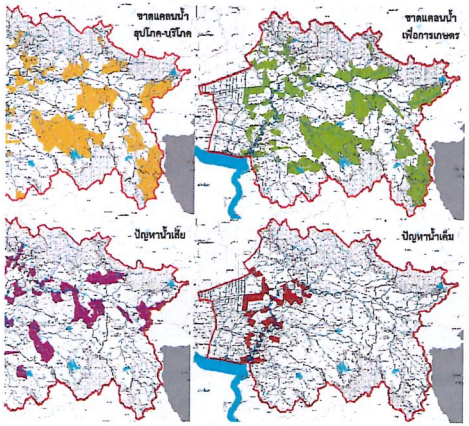



รงการจัดทำผังน้ำ ลุ่มน้ำบางปะกง

ลุ่มน้ำสาขา

สมดุลน้ำระดับโครงข่ายลำน้ำ

ณน้ำท่าและแหล่งน้ำต้นทุน

2,927.98 ตร.กม.

ท่าประมาณ 819.11 ล้าน ลบ.ม./ปี

ณความต้องการใช้น้ำ

การ	ความต้องการใช้น้ำ (ล้าน ลบ.ม./ปี)		
	ปัจจุบัน (2562)	อนาคต (2572)	อนาคต (2582)
กค ว (กปภ.)	6.68	6.73	6.94
ขนาดใหญ่	5.59	6.84	9.68
ชประทาน	129.08	135.29	157.37
วม	141.34	148.85	173.99

3 โครงการพัฒนาแหล่งน้ำ

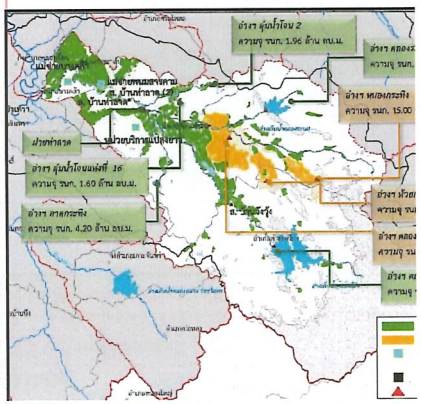

รงการจัดทำผังน้ำ ลุ่มน้ำบางปะกง

ลุ่มน้ำสาขา

แสดงพื้นที่ที่เสี่ยงขาดแคลนน้ำด้านอุปโภค-บริโภคและอุตสาหกรรม และนำข้อมูลไปประกอบการจัดทำแผนที่**แผ่นที่ 15-12**



พื้นที่เสี่ยงขาดแคลนน้ำอุปโภคบริโภคและอุตสาหกรรมในช่วงฤดูแล้ง คิดจากความต้องการใช้น้ำ หารด้วย ความจุแหล่งน้ำขนาดเ เพื่อการอุปโภคบริโภคและอุตสาหกรรม ถ้าความต้องการใช้น้ำม หรือบ่อบาดาลมีน้อย จะเกิดความเสี่ยงต่อการขาดแคลนน้ำในระดับ

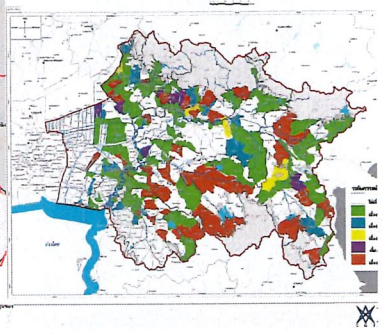

รงการจัดทำผังน้ำ ลุ่มน้ำบางปะกง

ลุ่มน้ำสาขาที่ราบแม่น้ำบางป

าพทั่วไปของลุ่มน้ำในปัจจุบัน

รัพยากรน้ำในพื้นที่ลุ่มน้ำ

ณน้ำท่าและแหล่งน้ำต้นทุน

น้ำ 1,642.04 ตร.กม.

น้ำท่าประมาณ 691.67 ล้าน ลบ.ม./ปี

ารพัฒนาแหล่งน้ำ

ารพัฒนาแหล่งน้ำ เนื่องจากพื้นที่ส่วนใหญ่เป็นที่ราบ กัดในด้านแหล่งเก็บกักน้ำ



น้ำขนาดเล็ก จำนวน 1,318 แห่ง ความจุรวม 55.23 ล้าน ลบ.ม.

าดาล จำนวน 305 แห่ง ปริมาณน้ำ 12.22 ล้าน ลบ.ม.

ปโภค-บริโภค จำนวน 207 แห่ง ปริมาณน้ำ 7.34 ล้าน ลบ.ม.

ษตร จำนวน 3 แห่ง ปริมาณน้ำ 0.13 ล้าน ลบ.ม.

ตสาหกรรม จำนวน 95 แห่ง ปริมาณน้ำ 4.75 ล้าน ลบ.ม.

รงการจัดทำผังน้ำ ลุ่มน้ำบางปะกง

ลุ่มน้ำสาขา

าพทั่วไปของลุ่มน้ำในปัจจุบัน

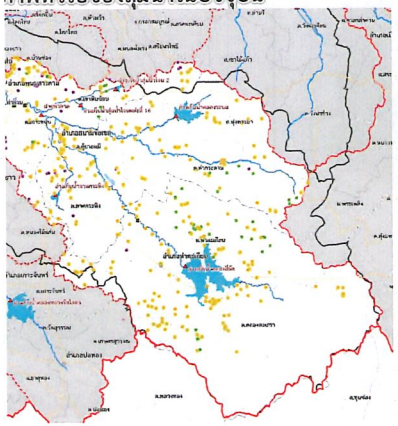

- ข้อมูลทรัพยากรน้ำในพื้นที่ลุ่มน้ำ

3 แหล่งน้ำขนาดเล็ก จำนวน 655 แห่ง ความจุรวม 23.92 ล้าน ลบ.ม.

4 บ่อบาดาล จำนวน 590 แห่ง ปริมาณน้ำ 8.59 ล้าน ลบ.ม.

- เพื่อการอุปโภค-บริโภค จำนวน 531 แห่ง ปริมาณน้ำ 7.77 ล้าน ลบ.ม.
- เพื่อการเกษตร จำนวน 34 แห่ง ปริมาณน้ำ 0.66 ล้าน ลบ.ม.
- เพื่อการอุตสาหกรรม จำนวน 25 แห่ง ปริมาณน้ำ 0.17 ล้าน ลบ.ม.

รงการจัดทำผังน้ำ ลุ่มน้ำบางปะกง

ลุ่มน้ำสาขา

ธีการศึกษาสมดุลน้ำระดับตำบล

สัดส่วนระหว่างความต้องการใช้น้ำกับแหล่งน้ำขนาดเล็กและบ่อบาดาลเพื่อกิจกรรมการใช้น้ำต่าง ๆ

ลการศึกษาสมดุลน้ำระดับตำบล

2 ด้านอุตสาหกรรม

รายการ	ปี 2562	ปี 2572	ปี 2582
ปริมาณน้ำต้นทุน	0.08	0.08	0.08
ปริมาณความต้องการใช้น้ำ	0.89	1.09	1.55
ระดับความเสี่ยงการขาดแคลนน้ำ (สรุปภาพรวมทั้งลุ่มน้ำสาขา)	เสี่ยงมาก	เสี่ยงมาก	เสี่ยงมาก

3 พื้นที่เกษตรนอกเขตชลประทาน

รายการ	ปี 2562	ปี 2
ปริมาณน้ำต้นทุน	23.70	23
ปริมาณความต้องการใช้น้ำ	153.25	145
ระดับความเสี่ยงการขาดแคลนน้ำ (สรุปภาพรวมทั้งลุ่มน้ำสาขา)	เสี่ยงมาก	เสี่ยง

รงการจัดทำผังน้ำ ลุ่มน้ำบางปะกง

ลุ่มน้ำสาขาที่ราบแม่น้ำบางป

าพทั่วไปของลุ่มน้ำในปัจจุบัน

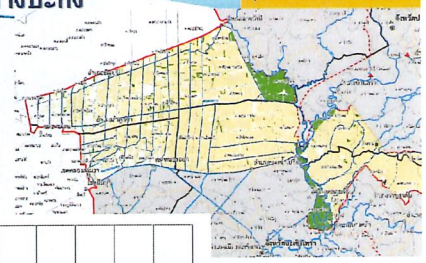

การปกครอง ครอบคลุม 5 จังหวัด ได้แก่ มหานคร ปทุมธานี ฉะเชิงเทรา นครนายก าจีนบุรี รวม 12 อำเภอ และ 54 ตำบล

องการใช้น้ำทุกกิจกรรม 1,172 ล้าน ลบ.ม./ปี

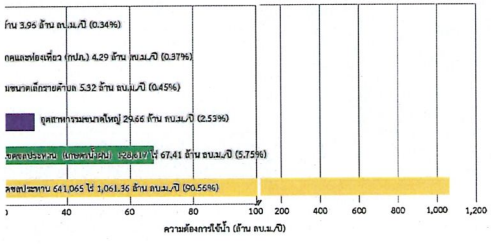

รงการจัดทำผังน้ำ ลุ่มน้ำบางปะกง

ลุ่มน้ำสาขา

าพทั่วไปของลุ่มน้ำในปัจจุบัน

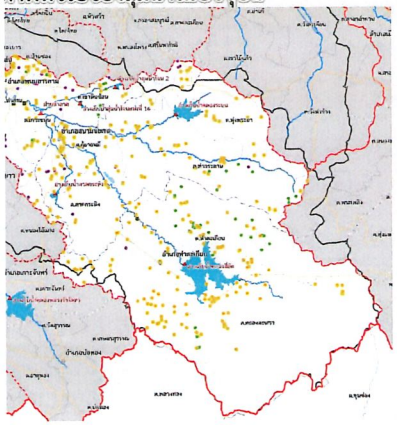

- ข้อมูลทรัพยากรน้ำในพื้นที่ลุ่มน้ำ

1 ปริมาณน้ำท่าและแหล่งน้ำต้นทุน
- พื้นที่ลุ่มน้ำ 2,927.98 ตร.กม.
- ปริมาณน้ำท่าประมาณ 819.11 ล้าน ลบ.ม./ปี

2 โครงการพัฒนาแหล่งน้ำ
- อ่างเก็บน้ำคลองสียัด ความจุ 420 ล้าน ลบ.ม.
- อ่างเก็บน้ำคลองระบม ความจุ 55.50 ล้าน ลบ.ม.
- อ่างเก็บน้ำลาดกระทิง ความจุ 4.20 ล้าน ลบ.ม.
- อ่างเก็บน้ำลุ่มน้ำโจน 2 ความจุ 1.96 ล้าน ลบ.ม.
- อ่างเก็บน้ำลุ่มน้ำโจนแห่งที่ 16 ความจุ 1.6 ล้าน ลบ.ม
- ฝายท่าลาด

รงการจัดทำผังน้ำ ลุ่มน้ำบางปะกง

ลุ่มน้ำสาขา

รศึกษาระดับโครงข่ายลำน้ำ

าคและท่องเที่ยว (กปภ.) และอุตสาหกรรมในปัจจุบัน
อีก 20 ปี ข้างหน้า **ไม่ขาดแคลนน้ำ**
ชลประทาน
สรรน้ำเพื่อการชลประทานได้อย่างพอเพียง
นน้ำ
20 ปี เมื่อมี อ่างฯ หนองกระทิง อ่างฯ ห้วยกรอกเตียน ลองกะพง จะช่วยพัฒนาในพื้นที่เกษตรนอกเขต ม (เกษตรน้ำฝน) ได้ อีกทั้งยังช่วยในเรื่องของน้ำ โภคบริโภคอีกด้วย
ารผันน้ำจาก อ่างฯ คลองหระสะพึงไปยัง อ่างฯ คลองสียัด น้ำท่าส่วนเกินในช่วงฤดูฝน (ส.ค.-ต.ค.) เฉลี่ยปีละ ม.ม. จะช่วยเพิ่มความมั่นคงของน้ำเพื่อใช้ในทุกกิจกรรม มน้ำ

3 โครงการพัฒนาแหล่งน้ำ

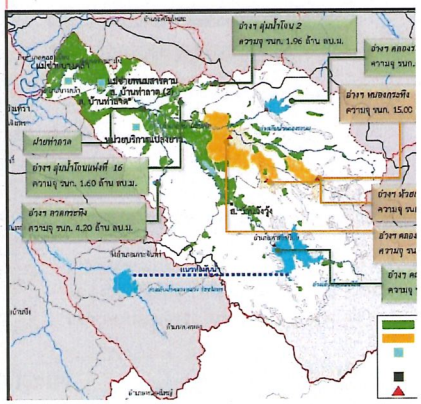

รงการจัดทำผังน้ำ ลุ่มน้ำบางปะกง

ลุ่มน้ำสาขา

แสดงพื้นที่เสี่ยงขาดแคลนน้ำเพื่อการเกษตรนอกเขตชลประทาน และนำข้อมูลไปประกอบการจัดทำแผนที่**แผ่นที่ 15-13**

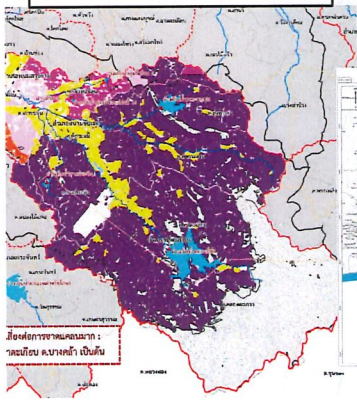

พื้นที่เสี่ยงขาดแคลนน้ำเกษตรนอกเขตชลประทานในช่วงฤดูแล้ง คิดจากความต้องการใช้น้ำ หารด้วย ความจุแหล่งน้ำขนาดเล็กที่คงเ บริโภค และบ่อบาดาลเพื่อการเกษตร ถ้าความต้องการใช้น้ำม หรือบ่อบาดาลมีน้อย จะเกิดความเสี่ยงต่อการขาดแคลนน้ำในระดับม

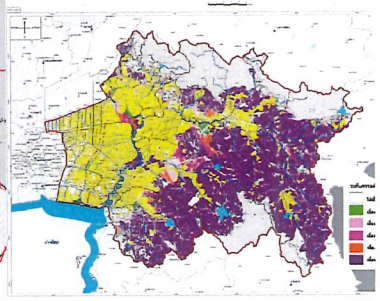

ธีการศึกษาสมดุลน้ำระดับตำบล

สัดส่วนระหว่างความต้องการใช้น้ำกับแหล่งน้ำขนาดเล็กและบ่อบาดาลเพื่อกิจกรรมการใช้น้ำต่าง ๆ

ลการศึกษาสมดุลน้ำระดับตำบล

อุปโภค-บริโภค

	ปี 2562	ปี 2572	ปี 2582
	23.00	25.35	25.35
รใช้น้ำ	3.96	5.15	6.26
น้ำสาขา)	ไม่เสี่ยง	ไม่เสี่ยง	ไม่เสี่ยง

ทุน ได้แก่ ข้อมูลปริมาณน้ำจากแหล่งน้ำขนาดเล็ก
ขาดเพื่อการอุปโภคบริโภค

2 ด้านอุตสาหกรรม

รายการ	ปี 2562	ปี 2572	ปี 2582
ปริมาณน้ำต้นทุน	4.75	4.75	4.75
ปริมาณความต้องการใช้น้ำ	5.32	8.98	15.91
ระดับความเสี่ยงการขาดแคลนน้ำ (สรุปภาพรวมทั้งลุ่มน้ำสาขา)	น้อยมาก	น้อยมาก	น้อยมาก

หมายเหตุ : ปริมาณน้ำต้นทุน ได้แก่ ข้อมูลปริมาณน้ำจากบ่อบาดาลเพื่อการอุตสาหกรรม

3 พื้นที่เกษตรนอกเขตชลประทาน

รายการ	ปี 2562	ปี 2
ปริมาณน้ำต้นทุน	53.00	52
ปริมาณความต้องการใช้น้ำ	67.41	62
ระดับความเสี่ยงการขาดแคลนน้ำ (สรุปภาพรวมทั้งลุ่มน้ำสาขา)	เสี่ยง น้อยมาก	เสี่ น้อย

หมายเหตุ : ปริมาณน้ำต้นทุน ได้แก่ ข้อมูลปริมาณน้ำจากแหล่งน้ำขนาดเล็ก
บริโภค รวมกับปริมาณน้ำจากบ่อบาดาลเพื่อการเกษตร

รงการจัดทำผังน้ำ ลุ่มน้ำบางปะกง
ลุ่มน้ำสาขาที่ราบแม่น้ำบางป

ภาพทั่วไปของลุ่มน้ำในปัจจุบัน



- ขอบเขตการปกครอง ครอบคลุม 4 จังหวัด ได้แก่ กรุงเ ฉะเชิงเทรา ชลบุรี และสมุทรปราการ รวม 3 เขต 16 145 ตำบล
- ความต้องการใช้น้ำทุกกิจกรรม 2,201.58 ล้าน ลบ.ม./ปี

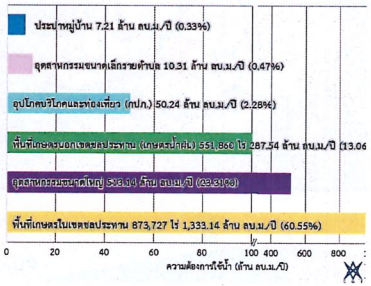

รงการจัดทำผังน้ำ ลุ่มน้ำบางปะกง
ลุ่มน้ำสาขาที่ราบแม่น้ำบางป

รศึกษาระดับโครงข่ายลำน้ำ

บริโภคและท่องเที่ยว (กปภ.) ในปัจจุบัน
นาคตอีก 20 ปี ข้างหน้า ไม่ขาดแคลนน้ำ
ในเขตชลประทาน ในปัจจุบันและอนาคต
ปี ไม่ขาดแคลนน้ำ

3 โครงการพัฒนาแหล่งน้ำ

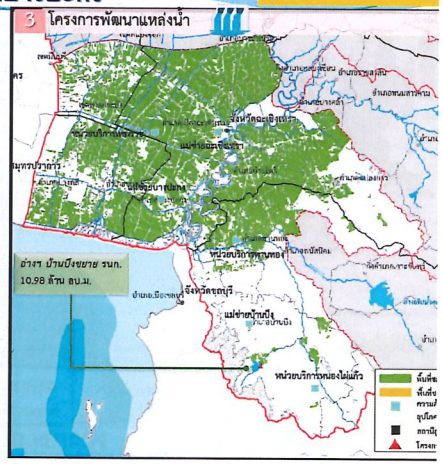

รงการจัดทำผังน้ำ ลุ่มน้ำบางปะกง
ลุ่มน้ำสาขาที่ราบแม่น้ำบางป

ศึกษาระดับโครงข่ายลำน้ำ

บริโภคและท่องเที่ยว (กปภ.) ในปัจจุบัน
นาคตอีก 20 ปี ข้างหน้า ไม่ขาดแคลนน้ำ
ในเขตชลประทาน ในปัจจุบันและอนาคต
ปี ไม่ขาดแคลนน้ำ

3 โครงการพัฒนาแหล่งน้ำ

เนื่องจากพื้นที่ส่วนใหญ่เป็นที่ราบ จึงมีข้อจำกัดในด้านแหล่งกักเก็บน้ำต้นทุนมีเพียงโครง
บำรุงรักษา ได้แก่ โครงการส่งน้ำและบำรุงรักษารังสิตใต้

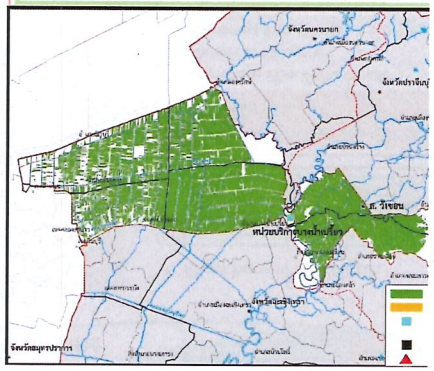

รงการจัดทำผังน้ำ ลุ่มน้ำบางปะกง
ลุ่มน้ำสาขาที่ราบแม่น้ำบางป

งพื้นที่เสี่ยงขาดแคลนน้ำเพื่อการเกษตรนอกเขตชลประทาน
ะนำข้อมูลไปประกอบการจัดทำแผนที่แผ่นที่ 15-13

พื้นที่เสี่ยงขาดแคลนน้ำเกษตรนอกเขตชลประทานในช่วงฤดูแล้ง
คิดจากความต้องการใช้น้ำ หารด้วย ความจุแหล่งน้ำขนาดเล็กที่คงเห
บริโภค และบ่อบาดาลเพื่อการเกษตร ถ้าความต้องการใช้น้ำมา
หรือบ่อบาดาลมีน้อย จะเกิดความเสี่ยงต่อการขาดแคลนน้ำในระดับม

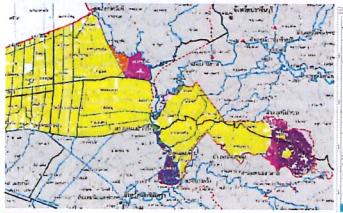

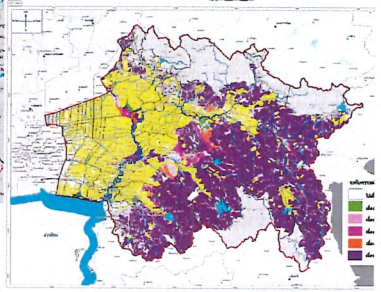

รงการจัดทำผังน้ำ ลุ่มน้ำบางปะกง
ลุ่มน้ำสาขาที่ราบแม่น้ำบางป

าสมดุลน้ำระดับโครงข่ายลำน้ำ

นน้ำท่าและแหล่งน้ำต้นทุน

3,528.24 ตร.กม.
ท่าประมาณ 1,378.07 ล้าน ลบ.ม./ปี

นความต้องการใช้น้ำ

าร	ความต้องการใช้น้ำ (ล้าน ลบ.ม./ปี) ปัจจุบัน (2562)	อนาคต (2572)	อนาคต (2582)
ค (กปภ.)	50.24	65.57	85.91
นาดใหญ่	513.14	811.16	1471.90
ชลประทาน	1333.14	1159.60	989.20
	1,896.52	2,036.33	2,547.01

3 โครงการพัฒนาแหล่งน้ำ

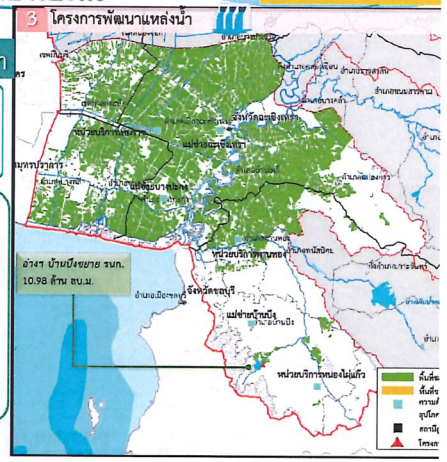

รงการจัดทำผังน้ำ ลุ่มน้ำบางปะกง
ลุ่มน้ำสาขาที่ราบแม่น้ำบางป

าสมดุลน้ำระดับโครงข่ายลำน้ำ

นน้ำท่าและแหล่งน้ำต้นทุน

น้ำ 1,642.04 ตร.กม.
น้ำท่าประมาณ 691.67 ล้าน ลบ.ม./ปี

นความต้องการใช้น้ำ

าร	ความต้องการใช้น้ำ (ล้าน ลบ.ม./ปี) ปัจจุบัน (2562)	อนาคต (2572)	อนาคต (2582)
ค (กปภ.)	4.29	5.86	7.25
นาดใหญ่	29.66	50.02	88.61
ชลประทาน	1,061.36	1,040.62	1,021.03
	1,095.31	1,096.50	1,116.89

3 โครงการพัฒนาแหล่งน้ำ

เนื่องจากพื้นที่ส่วนใหญ่เป็นที่ราบ จึงมีข้อจำกัดในด้านแหล่งกักเก็บน้ำต้นทุนมีเพียงโครง
บำรุงรักษา ได้แก่ โครงการส่งน้ำและบำรุงรักษารังสิตใต้

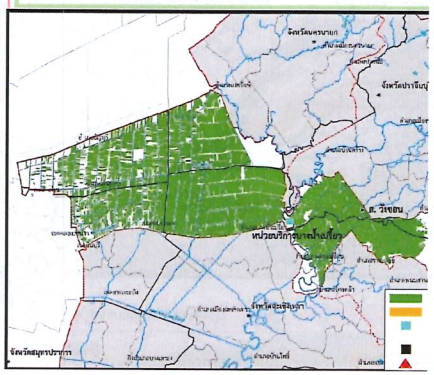

รงการจัดทำผังน้ำ ลุ่มน้ำบางปะกง
ลุ่มน้ำสาขาที่ราบแม่น้ำบางป

ยงขาดแคลนน้ำด้านอุปโภค-บริโภคและอุตสาหกรรม และนำข้อมูลไป
ประกอบการจัดทำแผนที่แผ่นที่ 15-12

พื้นที่เสี่ยงขาดแคลนน้ำอุปโภคบริโภคและอุตสาหกรรมในช่วงฤดูแล้
คิดจากความต้องการใช้น้ำ หารด้วย ความจุแหล่งน้ำขนาดเ
เพื่อการอุปโภคบริโภคและอุตสาหกรรม ถ้าความต้องการใช้น้ำมา
หรือบ่อบาดาลมีน้อย จะเกิดความเสี่ยงต่อการขาดแคลนน้ำในระดับ

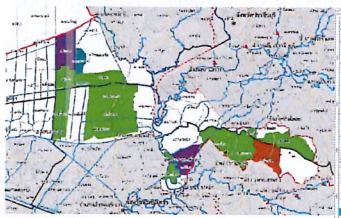

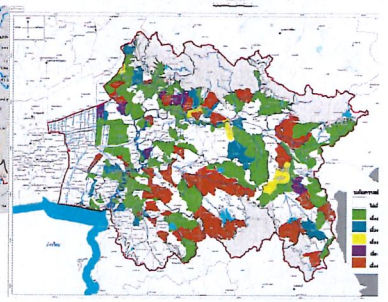

รงการจัดทำผังน้ำ ลุ่มน้ำบางปะกง
ลุ่มน้ำสาขาที่ราบแม่น้ำบางป

ภาพทั่วไปของลุ่มน้ำในปัจจุบัน



- ข้อมูลทรัพยากรน้ำในพื้นที่ลุ่มน้ำ

1 ปริมาณน้ำท่าและแหล่งน้ำต้นทุน
- พื้นที่ลุ่มน้ำ 3,528.24 ตร.กม.
- ปริมาณน้ำท่าประมาณ 1,378.07 ล้าน ลบ.ม./ปี

2 โครงการพัฒนาแหล่งน้ำ

ไม่มีโครงการพัฒนาแหล่งน้ำ เนื่องจากพื้นที่ส่วนใหญ่เป็นที่ราบ จึงมีข้อจำกัดในด้านแหล่งเก็บกักน้ำ มีเพียงอ่างเก็บน้ำบ้านบึง (ขยาย) ความจุ 10.98 ล้าน ลบ.ม.

3 แหล่งน้ำขนาดเล็ก จำนวน 1,698 แห่ง ความจุรวม 62.0

4 บ่อบาดาล จำนวน 700 แห่ง ปริมาณน้ำ 14.30 ล้าน ลบ.
- เพื่อการอุปโภค-บริโภค จำนวน 457 แห่ง ปริมาณน้ำ 8.34 ล้าน ลบ.ม.
- เพื่อการเกษตร จำนวน 13 แห่ง ปริมาณน้ำ 0.39 ล้าน ลบ.ม.
- เพื่อการอุตสาหกรรม จำนวน 230 แห่ง ปริมาณน้ำ 5.57 ล้าน ลบ.ม.

รงการจัดทำผังน้ำ ลุ่มน้ำบางปะกง

ลุ่มน้ำสาขาที่รับแม่น้ำบางป

แสดงพื้นที่ที่เสี่ยงขาดแคลนน้ำเพื่อการเกษตรนอกเขตชลประทาน และนำข้อมูลไปประกอบการจัดทำแผนที่**แผ่นที่ 15-13**

พื้นที่เสี่ยงขาดแคลนน้ำเกษตรนอกเขตชลประทานไปช่วงฤดูแล้ง คิดจากความต้องการใช้น้ำ หารด้วย ความจุแหล่งน้ำขนาดเล็กที่ลงเข บริโภค และบ่อบาดาลเพื่อการเกษตร ถ้าความต้องการใช้น้ำมา หรือบ่อบาดาลมีน้อย จะเกิดความเสี่ยงต่อการขาดแคลนน้ำในระดับม

15-13 (ต่อ) แผนที่แสดงข้อมูลพื้นที่เสี่ยงขาดแคลนน้ำเพื่อการเกษตรนอกเขตชลประทานในช่วงฤดูแล้ง (พ.ย.-เม.ย.)

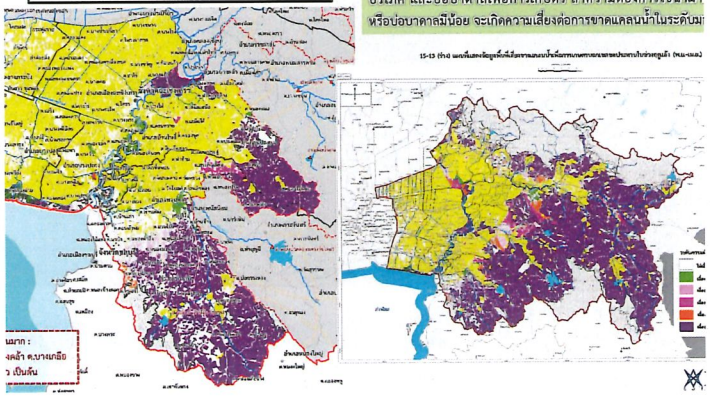

รงการจัดทำผังน้ำ ลุ่มน้ำบางปะกง

ลุ่มน้ำสาขาที่รับแม่น้ำบางป

แสดงพื้นที่ที่เสี่ยงขาดแคลนน้ำด้านอุปโภค-บริโภคและอุตสาหกรรม และนำข้อมูลไปประกอบการจัดทำแผนที่**แผ่นที่ 15-12**

พื้นที่เสี่ยงขาดแคลนน้ำอุปโภคบริโภคและอุตสาหกรรมในช่วงฤดูแล้ง คิดจากความต้องการใช้น้ำ หารด้วย ความจุแหล่งน้ำขนาดเล็ก เพื่อการอุปโภคบริโภคและอุตสาหกรรม ถ้าความต้องการใช้น้ำม หรือบ่อบาดาลมีน้อย จะเกิดความเสี่ยงต่อการขาดแคลนน้ำในระดับ

15-12 (ต่อ) แผนที่แสดงพื้นที่เสี่ยงขาดแคลนน้ำเพื่อการอุปโภค-บริโภคและอุตสาหกรรมในช่วงฤดูแล้ง (พ.ย.-เม.ย.)

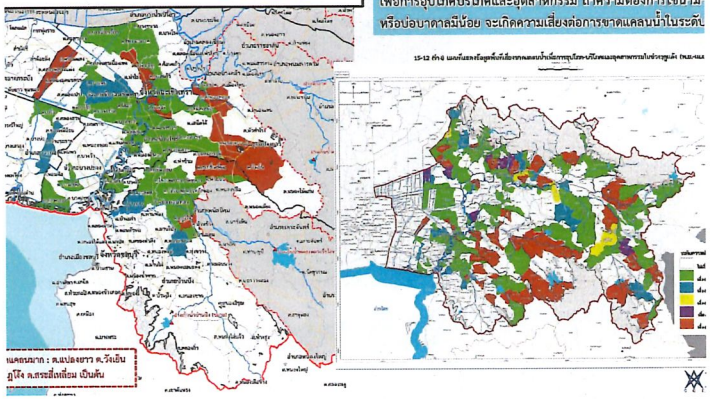

รงการจัดทำผังน้ำ ลุ่มน้ำบางปะกง

ลุ่มน้ำสาขาที่รับแม่น้ำบางป

ธีการศึกษาสมดุลน้ำระดับตำบล

สัดส่วนระหว่างความต้องการใช้น้ำกับแหล่งน้ำขนาดเล็กและบ่อบาดาลเพื่อกิจกรรมการใช้น้ำต่าง ๆ

ลการศึกษาสมดุลน้ำระดับตำบล

อุปโภค-บริโภค

	ปี 2562	ปี 2572	ปี 2582
	2.32	3.13	3.13
รใช้น้ำ	7.21	11.34	14.88
น้ำสาขา)	เสี่ยงมาก	เสี่ยงมาก	เสี่ยงมาก

หมายเหตุ : ปริมาณน้ำต้นทุน ได้แก่ ข้อมูลปริมาณน้ำจากแหล่งน้ำขนาดเล็ก ภาคเพื่อการอุปโภคบริโภค

2 ด้านอุตสาหกรรม

รายการ	ปี 2562	ปี 2572	ปี 2582
ปริมาณน้ำต้นทุน	0.66	0.66	0.66
ปริมาณความต้องการใช้น้ำ	10.31	16.29	29.56
ระดับความเสี่ยงการขาดแคลนน้ำ (สรุปภาพรวมทั้งลุ่มน้ำสาขา)	น้อยมาก	น้อยมาก	น้อยมาก

หมายเหตุ : ปริมาณน้ำต้นทุน ได้แก่ ข้อมูลปริมาณน้ำขนาดเล็กเพื่อการอุตสาหกรรม

3 พื้นที่เกษตรนอกเขตชลประทาน

รายการ	ปี 2562	ปี 2
ปริมาณน้ำต้นทุน	63.16	62
ปริมาณความต้องการใช้น้ำ	287.54	26
ระดับความเสี่ยงการขาดแคลนน้ำ (สรุปภาพรวมทั้งลุ่มน้ำสาขา)	เสี่ยงน้อยมาก	เส้ น้อ

หมายเหตุ : ปริมาณน้ำต้นทุน ได้แก่ ข้อมูลปริมาณน้ำจากแหล่งน้ำขนาดเล็ก บริโภค รวมกับปริมาณน้ำจากบ่อบาดาลเพื่อการเกษตร

โครงการจัดทำผังน้ำ ลุ่มน้ำบางปะกง



SEATEC 2

โครงการจัดทำผังน้ำ ลุ่มน้ำบางปะกง

ประเภทสิ่งปลูกสร้างในทางน้ำที่สำรวจโครงการ

ชื่อลำน้ำ	สะพาน	ท่อลอด	ประตูระบายน้ำ	ฝาย	รวม
แควโจมจ	7	-	-	3	10
แควหมูหาน	8	-	-	-	8
แม่น้ำนครนายก	38	-	1	1	40
แม่น้ำบางปะกง	36	-	2	-	38
คลองเจ้าแรง	4	10	2	15	31
คลองโพธิ์	6	-	4	12	22
คลองท่าลาด	20	-	-	2	22
คลองบางคาง	13	1	2	5	21
คลองบางทอย	27	4	8	3	42
คลองบ้านนา	24	1	3	6	34
คลองพระปรง	30	2	2	2	36
คลองพระสะทึง	18	-	-	9	27
คลองระบม	8	-	-	3	11
คลองสียัด	14	1	2	2	19
คลองหลวง	44	3	5	7	59
คลองอ้อมแก้ว	56	14	11	4	85
ประจันตคาม	14	-	1	-	15
ห้วยโกร์	11	5	3	12	31
ห้วยยาง	8	-	-	5	13
รวม	384	41	60	91	564

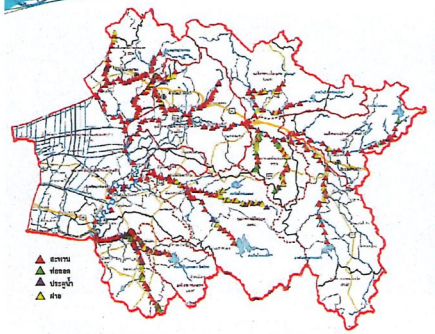

SEATEC 5

โครงการจัดทำผังน้ำ ลุ่มน้ำบางปะกง

การประชุมผังน้ำ ครั้งที่ 3

โครงการจัดทำผังน้ำ ลุ่มน้ำบางปะกง

เวทีที่ 5
ศาลาประชาคมชั้น 2 ที่ว่าการอำเภอพนัสนิคม จังหวัดชลบุรี
วันศุกร์ที่ 16 กรกฎาคม 2564

SEATEC 1

โครงการจัดทำผังน้ำ ลุ่มน้ำบางปะกง

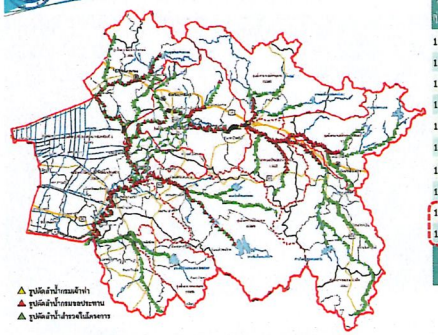

ข้อมูลนำเข้า : รูปตัดลำน้ำ

รหัสลุ่มน้ำ	ลุ่มน้ำ	สำรวจในโครงการ	กรม ชลประทาน	กรม เจ้าท่า
1501	คลองพระสะทึง	182	17	-
1502	แม่น้ำพระปรงส่วนที่ 1	109	38	-
1503	แม่น้ำพระปรงส่วนที่ 2	104	43	-
1504	แม่น้ำหมูหาน	51	14	76
1505	แม่น้ำปราจีนบุรีตอนล่าง	155	48	256
1506	แม่น้ำนครนายก	192	33	78
1507	ที่รับแม่น้ำบางปะกงส่วนที่ 1	47	11	-
1508	คลองท่าลาด	108	34	-
1509	คลองหลวง	39	-	-
1510	ที่รับแม่น้ำบางปะกงส่วนที่ 2	187	44	-
รวม		1,174	282	410
รวมทั้งหมด		1,866		

SEATEC 4



โครงการจัดทำผังน้ำ ลุ่มน้ำบางปะกง

การกำหนดขอบเขตผังน้ำ โดยใช้แบบจำลอง

ในกรณีศึกษาอย่างน้อย 5 กรณี

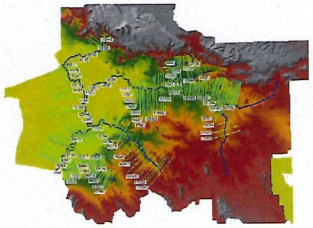

1. กำหนดขอบเขตผังน้ำจากสภาพพื้นที่และระบบสาธารณูปโภค (โครงข่ายถนนและช่องเปิดต่างๆ) ในสภาพปัจจุบัน
2. กำหนดขอบเขตผังน้ำโดยมีการปรับปรุงโครงข่ายถนนและช่องเปิดต่างๆ ที่มีอยู่ในพื้นที่ผังน้ำไม่ให้เกิดการกีดขวางทางน้ำ
3. กำหนดขอบเขตผังน้ำโดยมีการพัฒนาโครงการที่อยู่ในแผนของหน่วยงานต่างๆ ที่มีเตรียมจัดเตรียมการดำเนินการ
4. กำหนดขอบเขตผังน้ำโดยมีการปรับปรุงโครงข่ายถนนและช่องเปิดต่างๆ ในพื้นที่ผังน้ำรวมกับการพัฒนาโครงการที่อยู่ในแผนของหน่วยงานต่างๆ และการเสนอเพิ่มเติมโดยที่ปรึกษา
5. กำหนดขอบเขตผังน้ำโดยมีการเปลี่ยนแปลงการใช้ประโยชน์ที่ดิน ตั้งแต่ต้นน้ำถึงปลายน้ำ การพัฒนาเมืองหรือพื้นที่เศรษฐกิจที่สำคัญในลุ่มน้ำที่อาจจะส่งผลกระทบในพื้นที่ผังน้ำร่วมกับการพัฒนาโครงการที่อยู่ในแผนของหน่วยงานต่างๆ และการเสนอเพิ่มเติมโดยที่ปรึกษา

SEATEC 3





ท่อลอด ขบ.3061 ต.หนองเสือช้าง อ.หนองใหญ่ จ.ชลบุรี ใกล้โรงเรียนบ้านห้วยมะระ



ท่อลอด ถนนขบ.3007 ต.หนองเสือช้าง อ.หนองใหญ่ จ.ชลบุรี ใกล้ร้านขายเครื่องเขียน Thai Ao Chi Fruits

การศึกษาน้ำท่วมกรณีที่ 2 พิจารณาขนาดหน้าตัดการไหลบริเวณท่อลอด ให้สามารถระบายน้ำได้ที่คาบอุบัติ 50 ปี โดยเสนอให้ปรับปรุงเป็นท่อลอดขนาดใหญ่ หรือสะพาน

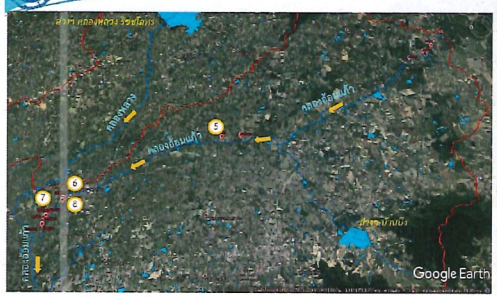



ท่อลอด ค.วัดโบสถ์ อ.พนัสนิคม จ.ชลบุรี ใกล้โรงงานผลิตครีม Auksara Ecosmetics



ท่อลอด ค.หน้าพระธาตุ อ.พนัสนิคม จ.ชลบุรี

การศึกษาน้ำท่วมกรณีที่ 2 พิจารณาขนาดหน้าตัดการไหลบริเวณท่อลอด ให้สามารถระบายน้ำได้ที่คาบอุบัติ 50 ปี โดยเสนอให้ปรับปรุงเป็นท่อลอดขนาดใหญ่ หรือสะพาน

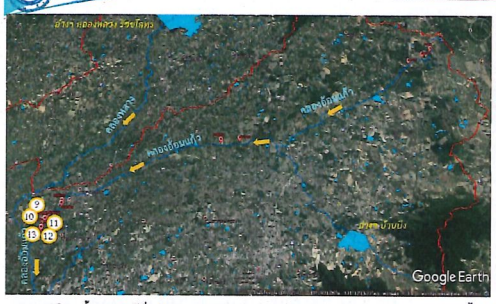



ท่อลอด ค.หน้าพระธาตุ อ.พนัสนิคม จ.ชลบุรี ใกล้ทางเข้าวัดศาลาแดง

การศึกษาน้ำท่วมกรณีที่ 2 พิจารณาขนาดหน้าตัดการไหลบริเวณท่อลอด ให้สามารถระบายน้ำได้ที่คาบอุบัติ 50 ปี โดยเสนอให้ปรับปรุงเป็นท่อลอดขนาดใหญ่ หรือสะพาน





ท่อลอด ค.วัดโบสถ์ อ.พนัสนิคม จ.ชลบุรี ใกล้วัดโกกพุทธา

การศึกษาน้ำท่วมกรณีที่ 2 พิจารณาขนาดหน้าตัดการไหลบริเวณท่อลอด ให้สามารถระบายน้ำได้ที่คาบอุบัติ 50 ปี โดยเสนอให้ปรับปรุงเป็นท่อลอดขนาดใหญ่ หรือสะพาน





ฝาย ค.หมอนบาง อ.พนัสนิคม จ.ชลบุรี ใกล้วัดอรุณรังษี



ท่อลอด ค.หน้าพระธาตุ อ.พนัสนิคม จ.ชลบุรี ใกล้หน้าศาลจ้าเฉียนโอว (ลาม่า)

การศึกษาน้ำท่วมกรณีที่ 2 พิจารณาขนาดหน้าตัดการไหลบริเวณท่อลอด ให้สามารถระบายน้ำได้ที่คาบอุบัติ 50 ปี โดยเสนอให้ปรับปรุงเป็นท่อลอดขนาดใหญ่ หรือสะพาน





ท่อลอด ค.หน้าพระธาตุ อ.พนัสนิคม จ.ชลบุรี



ท่อลอด ค.หน้าพระธาตุ อ.พนัสนิคม จ.ชลบุรี ใกล้ทางเข้าวัดศาลาแดงเทพอัญญาราม

การศึกษาน้ำท่วมกรณีที่ 2 พิจารณาขนาดหน้าตัดการไหลบริเวณท่อลอด ให้สามารถระบายน้ำได้ที่คาบอุบัติ 50 ปี โดยเสนอให้ปรับปรุงเป็นท่อลอดขนาดใหญ่ หรือสะพาน





ท่อลอด ซอยพรประกานิมิต 5 ต.เขาวังหิน อ.พนัสนิคม จ.ชลบุรี ใกล้ร้านล่องลอย ณ บ่อกุ้ง



ท่อลอด ซอยพรประกานิมิต 5 ต.เขาวังหิน อ.พนัสนิคม จ.ชลบุรี ใกล้ร้านล่องลอย ณ บ่อกุ้ง

การศึกษาน้ำท่วมกรณีที่ 2 พิจารณาขนาดหน้าตัดการไหลบริเวณท่อลอด ให้สามารถระบายน้ำได้ที่คาบอุบัติ 50 ปีโดยเสนอให้ปรับปรุงเป็นท่อลอดขนาดใหญ่ หรือสะพาน





ท่อลอด ขบ.3007 ต.หนองเสือช้าง อ.หนองใหญ่ จ.ชลบุรี ใกล้ ปั๊มปตท.หนองเสือช้าง



ฝาย ค.หนองชิรุณ อ.บ้านบึง จ.ชลบุรี ใกล้ร้านค้าสามแยกหนองจิกมัน

การศึกษาน้ำท่วมกรณีที่ 2 พิจารณาขนาดหน้าตัดการไหลบริเวณท่อลอด ให้สามารถระบายน้ำได้ที่คาบอุบัติ 50 ปี โดยเสนอให้ปรับปรุงเป็นท่อลอดขนาดใหญ่ หรือสะพาน





ท่อลอด ค.หน้าพระธาตุ อ.พนัสนิคม จ.ชลบุรี



ท่อลอด ค.วัดโบสถ์ อ.พนัสนิคม จ.ชลบุรี

การศึกษาน้ำท่วมกรณีที่ 2 พิจารณาขนาดหน้าตัดการไหลบริเวณท่อลอด ให้สามารถระบายน้ำได้ที่คาบอุบัติ 50 ปี โดยเสนอให้ปรับปรุงเป็นท่อลอดขนาดใหญ่ หรือสะพาน

โครงการจัดทำผังน้ำ ลุ่มน้ำบางปะกง

ลุ่มน้ำสาขาคลองหลวง : พื้นที่น้ำท่วมที่คาบอุบัติ 100 ปี

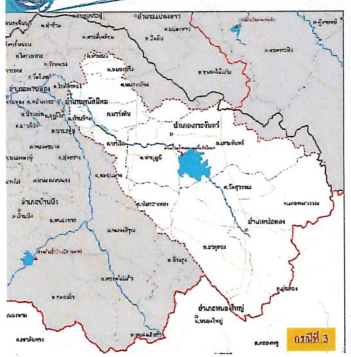

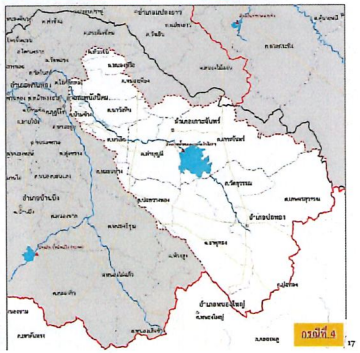

โครงการจัดทำผังน้ำ ลุ่มน้ำบางปะกง

ลุ่มน้ำสาขาคลองหลวง : ขอบเขตผังน้ำที่เสนอแนะ

เมื่อพิจารณาจากข้อมูลการประชุมผังน้ำ ครั้งที่ 2 ร่วมกับข้อมูลสำรวจระดับน้ำท่วมที่เคยเกิดขึ้นที่ตำบลวังเย็น อ.แปลงยาว ปี 2560 จึงสรุปได้เป็นขอบเขตผังน้ำที่เสนอแนะที่คาบอุบัติ 50 ปี

จังหวัด	อำเภอ	ตำบล	พื้นที่น้ำท่วมที่คาบอุบัติ 100 ปี (ตร.กม.)					การกำหนดขอบเขตผังน้ำที่คาบอุบัติ 50 ปี		
			กรณีที่ 1	กรณีที่ 2	กรณีที่ 3	กรณีที่ 4	กรณีที่ 5	พื้นที่ (ตร.กม.)	ความลึกน้ำท่วมเฉลี่ย (ม.)	จำนวนรูปแปลงโฉนดที่ดิน (แปลง)
ชลบุรี	พนัสนิคม	นาเริก	6.36	6.36	0.02	0.02	0.02	5.58	0.63	832
		หมอนนาง	0.09	0.09	0.08	0.08	0.08	0.06	0.31	17
		หนองปรือ	0.03	0.03	0.00	0.00	0.00	0.00	0.14	12
		หนองเหียง	2.01	2.01	0.00	0.00	0.00	1.01	0.28	218
		นาวังหิน	10.40	10.40	0.18	0.18	0.75	7.42	0.52	1,138
		บ้านช้าง	4.60	4.50	0.70	0.70	1.33	3.84	0.50	553
		ไร่หลักทอง	4.66	4.56	0.06	0.06	0.05	4.18	0.47	680
	เกาะจันทร์	เกาะจันทร์	1.27	1.27	0.00	0.00	0.00	0.04	0.65	30
		ท่าบุญมี	5.68	5.58	0.00	0.00	0.00	2.09	0.35	517
รวม			35.11	35.11	1.03	1.03	2.22	24.24	-	3,997

โครงการจัดทำผังน้ำ ลุ่มน้ำบางปะกง

ลุ่มน้ำสาขาที่ราบแม่น้ำบางปะกงส่วนที่ 2 : พื้นที่น้ำท่วมที่คาบอุบัติ 50 ปี

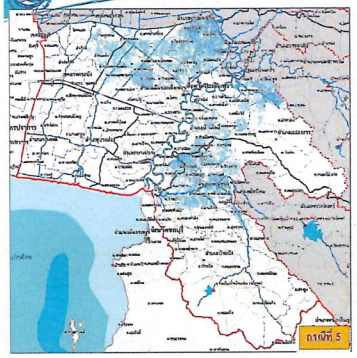

โครงการจัดทำผังน้ำ ลุ่มน้ำบางปะกง

ลุ่มน้ำสาขาคลองหลวง : พื้นที่น้ำท่วมที่คาบอุบัติ 100 ปี

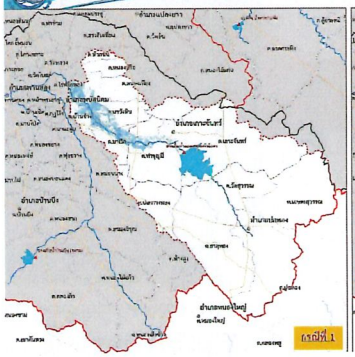



โครงการจัดทำผังน้ำ ลุ่มน้ำบางปะกง

ลุ่มน้ำสาขาคลองหลวง : ขอบเขตผังน้ำและรูปแปลงที่ดิน

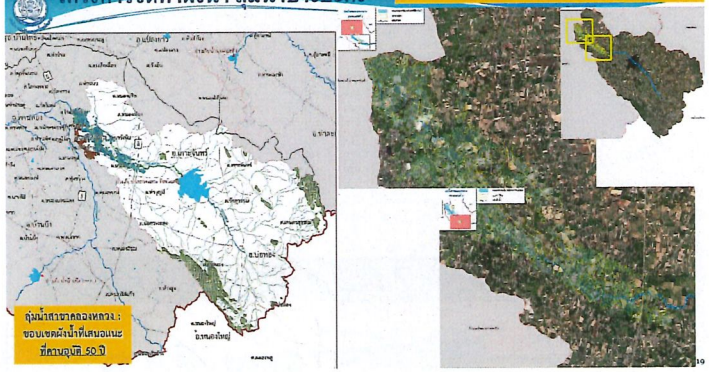

โครงการจัดทำผังน้ำ ลุ่มน้ำบางปะกง

ลุ่มน้ำสาขาที่ราบแม่น้ำบางปะกงส่วนที่ 2 : พื้นที่น้ำท่วมที่คาบอุบัติ 50 ปี

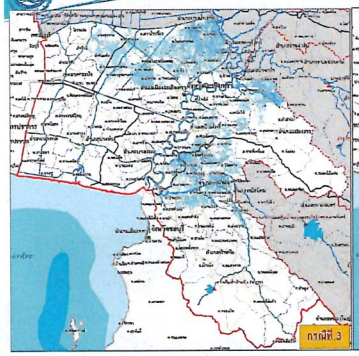

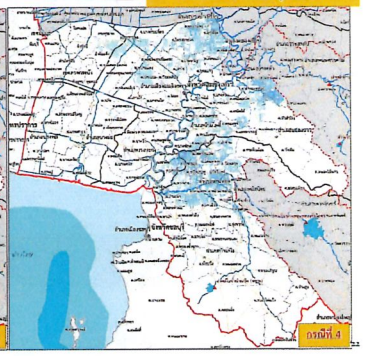

โครงการจัดทำผังน้ำ ลุ่มน้ำบางปะกง

การศึกษาน้ำท่วมกรณีที่ 3 พิจาณาโครงการที่อยู่ในแผนของหน่วยงานต่างๆ ที่มีความชัดเจนในการดำเนินการ

การปรับปรุงเกณฑ์ปฏิบัติการอ่างเก็บน้ำ (Rule Curve) และการพัฒนาเกณฑ์แนะนำการบริหารจัดการอ่างเก็บน้ำขนาดใหญ่ 25 แห่ง กรมชลประทาน (เมษายน พ.ศ. 2562)

วัตถุประสงค์

1. ปรับปรุงเกณฑ์ปฏิบัติการอ่างเก็บน้ำ (Rule Curve) โดยการประยุกต์ใช้วิธี Vacancy Minimum Storage Requirement Rule Curve ร่วมกับกระบวนการทางทางสถิติ
2. เพื่อจัดทำเกณฑ์ปฏิบัติการอ่างเก็บน้ำอ้างอิง (Long Term Benchmark) สำหรับเป็นแนวทางการบริหารจัดการน้ำ
3. พัฒนาเกณฑ์แนะนำการบริหารจัดการอ่างเก็บน้ำ หรือ เกณฑ์ปฏิบัติการอ่างเก็บน้ำแบบพลวัต (Dynamic Rule Curve) เพื่อเป็นแนวทางในการบริหารจัดการน้ำให้มีประสิทธิภาพมากขึ้น

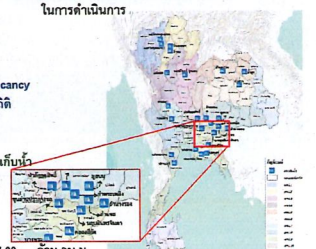

ลุ่มน้ำบางปะกง มีอ่างเก็บน้ำขนาดใหญ่ 4 แห่ง

1. อ่างเก็บน้ำขุนด่านปราการชล	ความจุเก็บกัก	224.00	ล้าน ลบ.ม.
2. อ่างเก็บน้ำนฤบดินทรจินดา	ความจุเก็บกัก	295.00	ล้าน ลบ.ม.
3. อ่างเก็บน้ำคลองสียัด	ความจุเก็บกัก	420.00	ล้าน ลบ.ม.
4. อ่างเก็บน้ำคลองหลวง ร้อยโลหร	ความจุเก็บกัก	98.000	ล้าน ลบ.ม.
	เพิ่ม ความจุเก็บกัก	125.00	ล้าน ลบ.ม.

โครงการจัดทำผังน้ำ ลุ่มน้ำบางปะกง

ลุ่มน้ำสาขาคลองหลวง : พื้นที่น้ำท่วมที่คาบอุบัติ 100 ปี

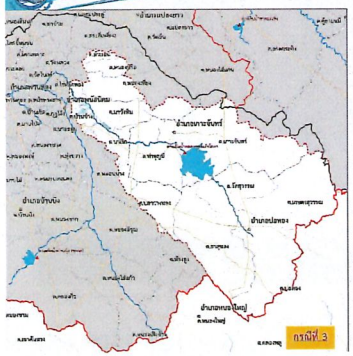

โครงการจัดทำผังน้ำ ลุ่มน้ำบางปะกง

ลุ่มน้ำสาขาที่ราบแม่น้ำบางปะกงส่วนที่ 2 : พื้นที่น้ำท่วมที่คาบอุบัติ 50 ปี

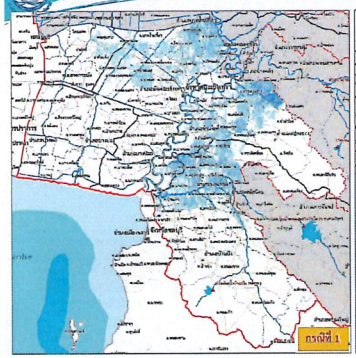



โครงการจัดทำผังน้ำ ลุ่มน้ำบางปะกง

ลุ่มน้ำสาขาคลองหลวง

การกำหนดการใช้ประโยชน์ที่ดินบริเวณคลองอ้อมแก้ว อ.พนัสนิคม จ.ชลบุรี

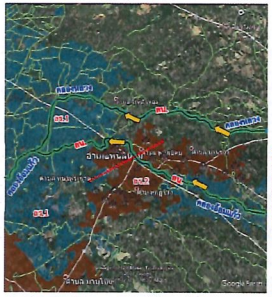

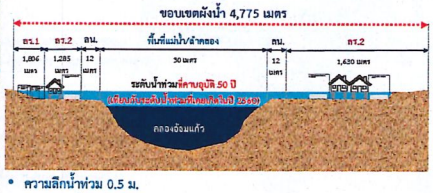

- ความลึกน้ำท่วม 0.5 ม.
- ระยะเวลาน้ำท่วม 2-3 วัน
- เทียบกับข้อมูลสำรวจระดับน้ำท่วมที่เคยเกิดขึ้นที่ตำบลวังเย็น ปี 2560

โครงการจัดทำผังน้ำ ลุ่มน้ำบางปะกง

ลุ่มน้ำสาขาที่ราบแม่น้ำบางปะกงส่วนที่ 2 : ขอบเขตผังน้ำที่เสนอแนะ

เมื่อพิจารณาจากข้อมูลการประชุมผังน้ำ ครั้งที่ 2 ร่วมกับข้อมูลสำรวจระดับน้ำท่วมที่เคยเกิดขึ้นที่ตำบลวังเย็น อำเภอแปลงยาว จึงสรุปได้เป็นขอบเขตผังน้ำที่เสนอแนะที่คาบอุบัติ 50 ปี

จังหวัด	อำเภอ	ตำบล	พื้นที่น้ำท่วมที่คาบอุบัติ 100 ปี (ตร.กม.)					การกำหนดขอบเขตผังน้ำที่คาบอุบัติ 50 ปี		
			กรณีที่ 1	กรณีที่ 2	กรณีที่ 3	กรณีที่ 4	กรณีที่ 5	พื้นที่ (ตร.กม.)	ความลึกน้ำท่วมเฉลี่ย (ม.)	จำนวนรูปแปลงโฉนดที่ดิน (แปลง)
ชลบุรี	พนัสนิคม	หนองเหียง	1.90	1.90	-	0.00	0.00	-	0.27	246
		บ้านช้าง	0.68	0.68	0.60	0.60	0.67	0.57	0.59	185
		โคกเพลาะ	17.39	17.39	14.54	14.55	14.54	13.81	0.52	1,590
		ไร่หลักทอง	7.46	7.46	3.26	3.26	3.75	3.10	0.47	1,077
		นามะตูม	2.80	2.80	2.77	2.77	2.80	2.63	0.51	713
ฉะเชิงเทรา	เมืองฉะเชิงเทรา	หน้าเมือง	0.17	0.17	-	0.00	0.14	-	0.43	149
		ท่าไข่	12.38	12.41	11.23	6.96	14.32	10.67	0.46	2,408
		บ้านใหม่	0.05	0.05	0.03	0.03	0.03	0.03	0.24	23
		คลองนา	4.00	4.00	2.12	2.30	2.11	2.01	0.30	1,400
		บางตีนเป็ด	4.55	4.56	0.40	0.38	1.88	0.38	0.28	1,261
		บางไผ่	2.48	2.48	1.02	1.17	1.02	0.97	0.31	574
		คลองจุกกระเฌอ	1.65	1.66	0.54	0.59	0.54	0.51	0.24	288
		บางแก้ว	9.24	9.27	10.86	5.70	11.11	10.32	0.42	1,654
		บางขวัญ	13.13	13.15	14.25	4.44	14.77	13.54	0.36	2,201
		คลองนครเนื่องเขต	10.22	10.27	13.12	5.04	14.58	12.46	0.33	1,900
		วังตะเคียน	4.36	4.37	2.07	1.06	5.97	1.97	0.52	1,692

โครงการจัดทำผังน้ำ ลุ่มน้ำบางปะกง

ลุ่มน้ำสาขาที่ราบแม่น้ำบางปะกงส่วนที่ 2 : ขอบเขตผังน้ำที่เสนอแนะ

เมื่อพิจารณาจากข้อมูลการประชุมผังน้ำ ครั้งที่ 2 ร่วมกับข้อมูลสำรวจระดับน้ำท่วมที่เคยเกิดขึ้นที่ตำบลวังเย็น อำเภอแปลงยาว จึงสรุปได้เป็นขอบเขตผังน้ำที่เสนอแนะที่คาบอุบัติ 50 ปี

จังหวัด	อำเภอ	ตำบล	พื้นที่น้ำท่วมที่คาบอุบัติ 100 ปี (ตร.กม.)					การกำหนดขอบเขตผังน้ำที่คาบอุบัติ 50 ปี		
			กรณีที่ 1	กรณีที่ 2	กรณีที่ 3	กรณีที่ 4	กรณีที่ 5	พื้นที่ (ตร.กม.)	ความลึกน้ำท่วมเฉลี่ย (ม.)	จำนวนรูปแปลงโฉนดที่ดิน (แปลง)
ฉะเชิงเทรา	บ้านโพธิ์	บางกรูด	0.75	0.75	0.12	0.19	0.13	0.11	0.24	24
		แหลมประดู่	6.19	6.19	2.18	2.18	2.18	2.07	0.37	313
		ลาดขวาง	0.00	0.00	0.00	0.00	0.00	0.00	-	-
		สนามจันทร์	0.03	0.03	-	0.02	0.00	-	-	-
		แสนภูดาษ	0.02	0.02	0.01	0.02	0.01	0.01	0.23	27
		สิบเอ็ดศอก	17.30	17.30	11.70	11.66	11.67	11.12	0.39	1,419
	พนมสารคาม	หนองแหน	4.59	4.59	4.10	9.58	4.10	3.90	0.63	372
	ราชสาส์น	เมืองใหม่	17.63	17.63	16.86	21.79	16.85	16.02	0.60	1,115
	แปลงยาว	แปลงยาว	11.09	11.09	2.93	2.95	2.93	2.78	0.34	143
		หัวสำโรง	13.94	13.94	5.36	5.37	5.36	5.09	0.52	272
	คลองเขื่อน	ก้อนแก้ว	14.54	14.60	16.93	8.62	17.26	16.08	0.41	1,839
		คลองเขื่อน	11.19	11.20	11.45	5.56	11.62	10.88	0.63	1,080
		บางเล่า	1.29	1.30	0.63	0.26	0.74	0.60	0.23	182
		บางโรง	21.77	21.78	22.37	2.25	22.52	21.25	0.67	2,008
		บางคลาด	1.36	1.37	0.80	0.95	0.88	0.76	0.22	225
รวม			680.25	681.84	572.15	398.00	603.62	543.54	-	113,419

โครงการจัดทำผังน้ำ ลุ่มน้ำบางปะกง

ลุ่มน้ำสาขาคลองหลวง

สภาพปัจจุบันบริเวณคลองอ้อมแก้ว อ.พนัสนิคม จ.ชลบุรี

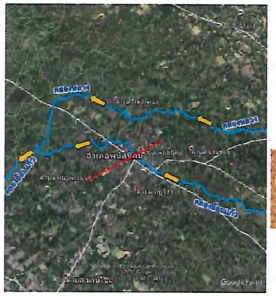



โครงการจัดทำผังน้ำ ลุ่มน้ำบางปะกง

ลุ่มน้ำสาขาที่ราบแม่น้ำบางปะกงส่วนที่ 2 : ขอบเขตผังน้ำที่เสนอแนะ

เมื่อพิจารณาจากข้อมูลการประชุมผังน้ำ ครั้งที่ 2 ร่วมกับข้อมูลสำรวจระดับน้ำท่วมที่เคยเกิดขึ้นที่ตำบลวังเย็น อำเภอแปลงยาว จึงสรุปได้เป็นขอบเขตผังน้ำที่เสนอแนะที่คาบอุบัติ 50 ปี

จังหวัด	อำเภอ	ตำบล	พื้นที่น้ำท่วมที่คาบอุบัติ 100 ปี (ตร.กม.)					การกำหนดขอบเขตผังน้ำที่คาบอุบัติ 50 ปี		
			กรณีที่ 1	กรณีที่ 2	กรณีที่ 3	กรณีที่ 4	กรณีที่ 5	พื้นที่ (ตร.กม.)	ความลึกน้ำท่วมเฉลี่ย (ม.)	จำนวนรูปแปลงโฉนดที่ดิน (แปลง)
ชลบุรี	พานทอง	หน้าประดู่	10.81	10.81	9.87	9.87	9.87	9.38	0.57	2,028
		บางนาง	17.23	17.23	13.26	13.27	13.23	12.60	0.41	4,338
		เกาะลอย	11.12	11.12	10.03	10.03	10.02	9.53	0.61	1,408
		บางทัก	6.37	6.37	6.20	6.21	6.20	5.89	0.86	675
	พนัสนิคม	พนัสนิคม	0.57	0.57	-	0.00	0.61	-	0.58	788
		หน้าพระธาตุ	9.92	9.92	9.03	9.03	9.40	8.58	0.46	2,631
		วัดหลวง	9.88	9.88	6.79	6.79	6.78	6.45	0.46	1,900
		บ้านเจิด	1.31	1.31	1.29	1.29	1.29	1.23	0.33	965
		หมอนนาง	3.75	3.75	3.75	3.75	3.88	3.56	0.49	533
		สระสี่เหลี่ยม	2.50	2.50	-	0.00	0.00	-	0.11	123
		วัดโบสถ์	13.49	13.49	12.67	12.68	12.67	12.04	0.71	2,203
		กุฎโง้ง	1.54	1.54	1.31	1.31	1.54	1.24	0.41	810
		หัวถนน	4.73	4.73	4.01	4.01	4.00	3.81	0.53	526
		ท่าข้าม	20.62	20.62	12.67	12.67	12.65	12.04	0.40	1,293
		หนองเรือ	2.45	2.45	0.90	0.90	0.90	0.86	0.42	307
		หนองขยาด	0.53	0.53	0.53	0.53	0.53	0.50	0.58	164
		ทุ่งขวาง	3.49	3.49	3.49	3.49	3.56	3.32	0.47	482

โครงการจัดทำผังน้ำ ลุ่มน้ำบางปะกง

ลุ่มน้ำสาขาที่ราบแม่น้ำบางปะกงส่วนที่ 2 : ขอบเขตผังน้ำที่เสนอแนะ

เมื่อพิจารณาจากข้อมูลการประชุมผังน้ำ ครั้งที่ 2 ร่วมกับข้อมูลสำรวจระดับน้ำท่วมที่เคยเกิดขึ้นที่ตำบลวังเย็น อำเภอแปลงยาว จึงสรุปได้เป็นขอบเขตผังน้ำที่เสนอแนะที่คาบอุบัติ 50 ปี

จังหวัด	อำเภอ	ตำบล	พื้นที่น้ำท่วมที่คาบอุบัติ 100 ปี (ตร.กม.)					การกำหนดขอบเขตผังน้ำที่คาบอุบัติ 50 ปี		
			กรณีที่ 1	กรณีที่ 2	กรณีที่ 3	กรณีที่ 4	กรณีที่ 5	พื้นที่ (ตร.กม.)	ความลึกน้ำท่วมเฉลี่ย (ม.)	จำนวนรูปแปลงโฉนดที่ดิน (แปลง)
ฉะเชิงเทรา	บางน้ำเปรี้ยว	บางขนาก	16.23	16.24	12.55	5.62	16.70	11.92	0.78	2,174
		ศาลาแดง	12.97	12.98	14.60	0.32	15.04	13.87	0.39	3,360
		โพรงอากาศ	41.05	41.12	45.42	0.02	46.43	43.15	0.53	4,491
	บางปะกง	บางปะกง	0.48	0.48	0.12	0.16	0.12	0.11	0.24	21
		ท่าสะอ้าน	0.11	0.11	0.10	0.10	0.10	0.10	0.24	31
		บางพึ่ง	9.27	9.27	8.18	8.19	8.17	7.77	0.63	923
		ท่าข้าม	6.09	6.09	4.12	4.18	4.12	3.91	0.39	1,161
		เขาดิน	6.38	6.38	4.43	4.87	4.43	4.21	0.32	629
	บ้านโพธิ์	บ้านโพธิ์	1.64	1.64	1.23	1.22	1.27	1.17	0.36	350
		คลองชุด	10.36	10.36	4.45	4.41	4.44	4.23	0.50	975
		คลองบ้านโพธิ์	0.56	0.56	0.41	0.44	0.41	0.39	0.24	94
		ตอนทราย	8.17	8.17	5.76	5.54	5.75	5.47	0.40	1,898
		ท่าพลับ	2.13	2.13	0.40	1.47	0.41	0.38	0.18	102
		หนองคืนนก	9.30	9.30	7.02	7.00	7.05	6.67	0.44	897
		หนองบัว	5.05	5.06	2.45	2.49	3.29	2.33	0.28	844
		บางซ่อน	2.91	2.91	2.40	2.50	2.40	2.28	0.44	319

โครงการจัดทำผังน้ำ ลุ่มน้ำบางปะกง

ลุ่มน้ำสาขาที่ราบแม่น้ำบางปะกงส่วนที่ 2 : ขอบเขตผังน้ำและรูปแปลงที่ดิน

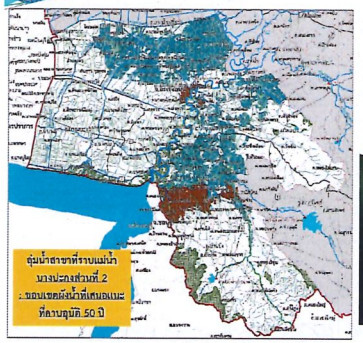

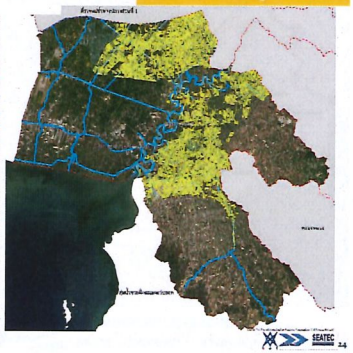

โครงการจัดทำผังน้ำ ลุ่มน้ำบางปะกง

ลุ่มน้ำสาขาที่ราบแม่น้ำบางปะกงส่วนที่ 2 : ขอบเขตผังน้ำที่เสนอแนะ

เมื่อพิจารณาจากข้อมูลการประชุมผังน้ำ ครั้งที่ 2 ร่วมกับข้อมูลสำรวจระดับน้ำท่วมที่เคยเกิดขึ้นที่ตำบลวังเย็น อำเภอแปลงยาว จึงสรุปได้เป็นขอบเขตผังน้ำที่เสนอแนะที่คาบอุบัติ 50 ปี

จังหวัด	อำเภอ	ตำบล	พื้นที่น้ำท่วมที่คาบอุบัติ 100 ปี (ตร.กม.)					การกำหนดขอบเขตผังน้ำที่คาบอุบัติ 50 ปี		
			กรณีที่ 1	กรณีที่ 2	กรณีที่ 3	กรณีที่ 4	กรณีที่ 5	พื้นที่ (ตร.กม.)	ความลึกน้ำท่วมเฉลี่ย (ม.)	จำนวนรูปแปลงโฉนดที่ดิน (แปลง)
กรุงเทพมหานคร	หนองจอก	กระทุ่มราย	14.09	14.14	15.42	7.53	15.91	14.65	0.29	7,885
		หนองจอก	0.00	0.00	0.00	0.00	0.00	0.00	0.25	-
		โคกแฝด	0.09	0.09	0.09	0.00	0.09	0.09	0.12	17
		ลำผักชี	2.57	2.71	3.55	0.78	3.99	3.37	0.22	1,634
		ลำต้อยติ่ง	9.40	9.62	13.06	3.50	14.03	12.41	0.30	3,756
	ลาดกระบัง	ขุมทอง	0.00	0.00	0.02	0.00	0.03	0.02	0.15	174
ชลบุรี	เมืองชลบุรี	ดอนหัวฬ่อ	4.76	4.76	4.10	4.10	4.09	3.90	0.26	1,948
		หนองไม้แดง	0.79	0.79	0.31	0.31	0.31	0.29	1.94	1
		คลองตำหรุ	4.03	4.03	0.86	0.86	0.85	0.82	0.36	268
	บ้านบึง	หนองบอนแดง	0.02	0.02	0.02	0.02	0.02	0.02	-	-
		หนองอิรุณ	0.79	0.79	0.79	0.79	1.07	0.75	1.17	139
	พานทอง	พานทอง	12.45	12.45	11.78	11.78	11.77	11.19	0.52	5,884
		หนองตำลึง	2.10	2.10	1.88	1.88	1.87	1.79	0.45	251
		มาบโป่ง	8.28	8.28	8.06	8.06	8.06	7.66	0.45	3,572
		หนองกะชะ	4.93	4.93	4.81	4.81	4.81	4.57	0.52	768
		โคกขี้หนอน	10.35	10.35	8.63	8.63	8.63	8.20	0.59	572
		บ้านเก่า	12.27	12.27	9.94	9.94	9.93	9.44	0.50	4,354

โครงการจัดทำผังน้ำ ลุ่มน้ำบางปะกง

ลุ่มน้ำสาขาที่ราบแม่น้ำบางปะกงส่วนที่ 2 : ขอบเขตผังน้ำที่เสนอแนะ

เมื่อพิจารณาจากข้อมูลการประชุมผังน้ำ ครั้งที่ 2 ร่วมกับข้อมูลสำรวจระดับน้ำท่วมที่เคยเกิดขึ้นที่ตำบลวังเย็น อำเภอแปลงยาว จึงสรุปได้เป็นขอบเขตผังน้ำที่เสนอแนะที่คาบอุบัติ 50 ปี

จังหวัด	อำเภอ	ตำบล	พื้นที่น้ำท่วมที่คาบอุบัติ 100 ปี (ตร.กม.)					การกำหนดขอบเขตผังน้ำที่คาบอุบัติ 50 ปี		
			กรณีที่ 1	กรณีที่ 2	กรณีที่ 3	กรณีที่ 4	กรณีที่ 5	พื้นที่ (ตร.กม.)	ความลึกน้ำท่วมเฉลี่ย (ม.)	จำนวนรูปแปลงโฉนดที่ดิน (แปลง)
ฉะเชิงเทรา	เมืองฉะเชิงเทรา	โสธร	0.24	0.25	0.00	0.00	0.03	0.00	0.22	58
		บางพระ	1.03	1.04	0.43	0.48	0.45	0.41	0.19	296
		บางกะไห	0.01	0.01	-	0.00	0.00	-	-	-
		หนามแดง	11.15	11.16	11.84	8.59	11.97	11.25	0.47	1,179
		คลองเปรง	4.01	4.05	5.97	2.15	6.62	5.67	0.38	930
		คลองอุดมชลจร	7.18	7.31	7.95	0.28	10.82	7.55	0.28	1,862
		คลองหลวงแพ่ง	17.08	17.57	19.31	7.80	21.76	18.34	0.27	3,041
		บางเตย	12.63	12.71	14.38	10.28	14.70	13.66	0.43	2,095
	บางคล้า	บางคล้า	1.13	1.13	0.11	0.11	2.15	0.10	0.52	644
		บางสวน	3.14	3.15	1.53	1.61	1.54	1.45	0.27	426
		ปากน้ำ	0.36	0.36	0.30	3.08	0.30	0.29	0.47	43
		ท่าทองหลาง	28.48	28.48	22.73	21.23	23.02	21.59	0.56	2,075
		สาวชะโงก	4.16	4.17	1.66	1.90	1.67	1.58	0.30	851
		เสม็ดเหนือ	10.17	10.17	4.29	4.48	4.29	4.08	0.23	891
		เสม็ดใต้	18.40	18.39	7.38	7.34	7.37	7.01	0.35	975
ฉะเชิงเทรา	บางน้ำเปรี้ยว	บางน้ำเปรี้ยว	6.98	7.04	9.27	1.06	9.69	8.81	0.31	1,007



การศึกษาสมดุลน้ำระดับโครงข่ายลำน้ำ

1 ปริมาณน้ำท่าและแหล่งน้ำต้นทุน

- พื้นที่ลุ่มน้ำ 819.55 ตร.กม. แบ่งเป็น 35 ลุ่มน้ำสาขาย่อย
- ปริมาณน้ำท่าประมาณ 219.21 ล้าน ลบ.ม./ปี

2 ปริมาณความต้องการใช้น้ำ

รายการ	ความต้องการใช้น้ำ (ล้าน ลบ.ม./ปี)		
	ปัจจุบัน (2562)	อนาคต (2572)	อนาคต (2582)
อุปโภค-บริโภค และท่องเที่ยว (กปภ.)	4.38	5.97	6.29
อุตสาหกรรมขนาดใหญ่	6.14	8.46	14.65
เกษตรในเขตชลประทาน	34.03	33.45	58.29
รวม	44.55	47.88	79.23

3 โครงการพัฒนาแหล่งน้ำ

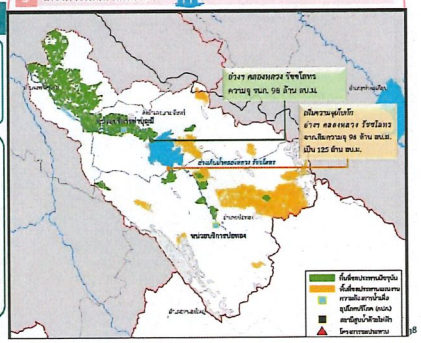

แสดงพื้นที่เสี่ยงขาดแคลนน้ำต้นทุนอุปโภค-บริโภคและอุตสาหกรรม และนำข้อมูลไปประกอบการจัดทำแผนที่**แผ่นที่ 15-12**

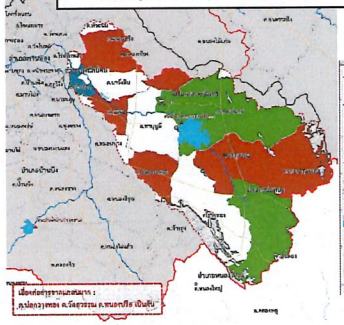

พื้นที่เสี่ยงขาดแคลนน้ำอุปโภคบริโภคและอุตสาหกรรมในช่วงฤดูแล้ง (ท.ย.-เม.ย.) คิดจากความต้องการใช้น้ำ หารด้วย ความจุแหล่งน้ำ-ขนาดเล็ก บ่อบาดาล เพื่อการอุปโภคบริโภคและอุตสาหกรรม ถ้าความต้องการใช้น้ำมาก แต่แหล่งน้ำหรือบ่อบาดาลมีน้อย จะเกิดความเสี่ยงต่อการขาดแคลนน้ำในระดับมาก

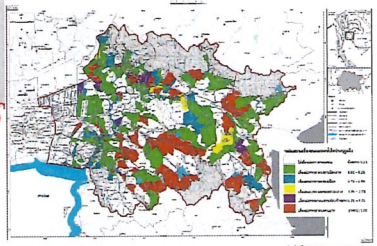

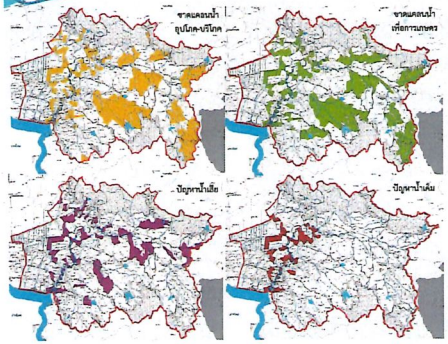



สภาพทั่วไปของลุ่มน้ำในปัจจุบัน

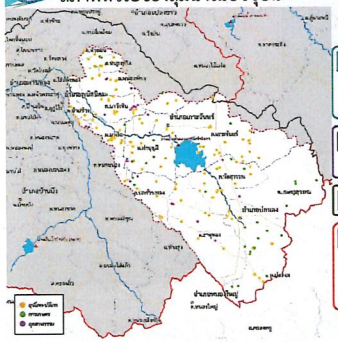

- ข้อมูลทรัพยากรน้ำในพื้นที่ลุ่มน้ำ

1 ปริมาณน้ำท่าและแหล่งน้ำต้นทุน
- พื้นที่ลุ่มน้ำ 819.55 ตร.กม.
- ปริมาณน้ำท่าประมาณ 219.21 ล้าน ลบ.ม./ปี

2 โครงการพัฒนาแหล่งน้ำ
- อ่างเก็บน้ำคลองหลวง ความจุ 125 ล้าน ลบ.ม.

3 แหล่งน้ำขนาดเล็ก จำนวน 1,698 แห่ง ความจุรวม 62.02 ล้าน ลบ.ม.

4 บ่อบาดาล จำนวน 194 แห่ง ปริมาณน้ำ 3.19 ล้าน ลบ.ม.
- เพื่อการอุปโภค-บริโภค จำนวน 140 แห่ง ปริมาณน้ำ 2.63 ล้าน ลบ.ม.
- เพื่อการเกษตร จำนวน 13 แห่ง ปริมาณน้ำ 0.30 ล้าน ลบ.ม.
- เพื่อการอุตสาหกรรม จำนวน 41 แห่ง ปริมาณน้ำ 0.26 ล้าน ลบ.ม.

วิธีการศึกษาสมดุลน้ำระดับตำบล

- สัดส่วนระหว่างความต้องการใช้น้ำกับแหล่งน้ำขนาดเล็กและบ่อบาดาลเพื่อกิจกรรมการใช้น้ำต่าง ๆ

ผลการศึกษาสมดุลน้ำระดับตำบล

1 ด้านอุปโภค-บริโภค

รายการ	ปี 2562	ปี 2572	ปี 2582
ปริมาณน้ำต้นทุน	3.49	3.85	3.85
ปริมาณความต้องการใช้น้ำ	0.97	1.28	1.32
ระดับความเสี่ยงการขาดแคลนน้ำ (ตรุปภาพรวมทั้งลุ่มน้ำสาขา)	ไม่เสี่ยง	ไม่เสี่ยง	ไม่เสี่ยง

2 ด้านอุตสาหกรรม

รายการ	ปี 2562	ปี 2572	ปี 2582
ปริมาณน้ำต้นทุน	0.10	0.10	0.10
ปริมาณความต้องการใช้น้ำ	6.16	8.48	14.67
ระดับความเสี่ยงการขาดแคลนน้ำ (ตรุปภาพรวมทั้งลุ่มน้ำสาขา)	เสี่ยงมาก	เสี่ยงมาก	เสี่ยงมาก

3 พื้นที่เกษตรนอกเขตชลประทาน (เกษตรน้ำฝน)

รายการ	ปี 2562	ปี 2572	ปี 2582
ปริมาณน้ำต้นทุน	10.59	10.44	10.42
ปริมาณความต้องการใช้น้ำ	139.43	134.66	113.28
ระดับความเสี่ยงการขาดแคลนน้ำ (ตรุปภาพรวมทั้งลุ่มน้ำสาขา)	เสี่ยงมาก	เสี่ยงมาก	เสี่ยงมาก



สภาพทั่วไปของลุ่มน้ำในปัจจุบัน



- ขอบเขตการปกครอง ครอบคลุม 2 จังหวัด ได้แก่ ฉะเชิงเทรา และชลบุรี รวม 7 อำเภอ และ 23 ตำบล
- ความต้องการใช้น้ำทุกกิจกรรม 191.11 ล้าน ลบ.ม./ปี

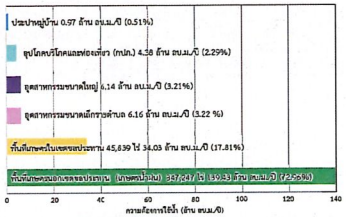

ผลการศึกษาระดับโครงข่ายลำน้ำ

1. อุปโภคบริโภคและท่องเที่ยว (กปภ.) และอุตสาหกรรมในปัจจุบัน และอนาคตอีก 20 ปี ข้างหน้า ไม่ขาดแคลนน้ำ
2. เกษตรในเขตชลประทาน
   - ปัจจุบันและอนาคตอีก 20 ปี อ่างเก็บน้ำคลองหลวง จังหวัดไหว จัดสรรน้ำเพื่อการชลประทานได้อย่างพอเพียง การเพิ่มความจุของอ่างเก็บน้ำ จะช่วยเพิ่มความมั่นคงของน้ำเพื่อใช้ในทุกกิจกรรมของพื้นที่ลุ่มน้ำ

3 โครงการพัฒนาแหล่งน้ำ

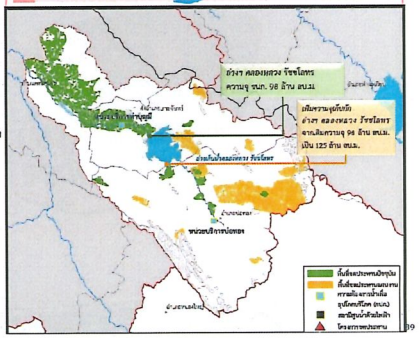

สภาพทั่วไปของลุ่มน้ำในปัจจุบัน



- ข้อมูลทรัพยากรน้ำในพื้นที่ลุ่มน้ำ

1 ปริมาณน้ำท่าและแหล่งน้ำต้นทุน
- พื้นที่ลุ่มน้ำ 3,528.24 ตร.กม.
- ปริมาณน้ำท่าประมาณ 1,378.07 ล้าน ลบ.ม./ปี

2 โครงการพัฒนาแหล่งน้ำ

ไม่มีโครงการพัฒนาแหล่งน้ำ เนื่องจากพื้นที่ส่วนใหญ่เป็นที่ราบ จึงมีข้อจำกัดในด้านแหล่งเก็บกักน้ำ มีเพียงอ่างเก็บน้ำบ้านปึง (ขยาย) ความจุ 10.98 ล้าน ลบ.ม.

3 แหล่งน้ำขนาดเล็ก จำนวน 1,698 แห่ง ความจุรวม 62.02 ล้าน ลบ.ม.

4 บ่อบาดาล จำนวน 700 แห่ง ปริมาณน้ำ 14.30 ล้าน ลบ.ม.
- เพื่อการอุปโภค-บริโภค จำนวน 457 แห่ง ปริมาณน้ำ 8.34 ล้าน ลบ.ม.
- เพื่อการเกษตร จำนวน 13 แห่ง ปริมาณน้ำ 0.39 ล้าน ลบ.ม.
- เพื่อการอุตสาหกรรม จำนวน 230 แห่ง ปริมาณน้ำ 5.57 ล้าน ลบ.ม.

วิธีการศึกษาสมดุลน้ำระดับตำบล

- สัดส่วนระหว่างความต้องการใช้น้ำกับแหล่งน้ำขนาดเล็กและบ่อบาดาลเพื่อกิจกรรมการใช้น้ำต่าง ๆ

ผลการศึกษาสมดุลน้ำระดับตำบล

1 ด้านอุปโภค-บริโภค

รายการ	ปี 2562	ปี 2572	ปี 2582
ปริมาณน้ำต้นทุน	2.32	3.13	3.13
ปริมาณความต้องการใช้น้ำ	7.21	11.34	14.68
ระดับความเสี่ยงการขาดแคลนน้ำ (อนุมานตรวมทั้งลุ่มน้ำสาขา)	เสี่ยงมาก	เสี่ยงมาก	เสี่ยงมาก

2 ด้านอุตสาหกรรม

รายการ	ปี 2562	ปี 2572	ปี 2582
ปริมาณน้ำต้นทุน	0.66	0.66	0.66
ปริมาณความต้องการใช้น้ำ	10.31	16.29	29.56
ระดับความเสี่ยงการขาดแคลนน้ำ (อนุมานตรวมทั้งลุ่มน้ำสาขา)	น้อยมาก	น้อยมาก	น้อยมาก

3 พื้นที่เกษตรนอกเขตชลประทาน (เกษตรน้ำฝน)

รายการ	ปี 2562	ปี 2572	ปี 2582
ปริมาณน้ำต้นทุน	63.16	62.76	62.62
ปริมาณความต้องการใช้น้ำ	287.54	263.80	233.13
ระดับความเสี่ยงการขาดแคลนน้ำ (อนุมานตรวมทั้งลุ่มน้ำสาขา)	เสี่ยงน้อยมาก	เสี่ยงน้อยมาก	เสี่ยงน้อยมาก



สภาพทั่วไปของลุ่มน้ำในปัจจุบัน



- ขอบเขตการปกครอง ครอบคลุม 4 จังหวัด ได้แก่ กรุงเทพมหานคร ฉะเชิงเทรา ชลบุรี และสมุทรปราการ รวม 3 เขต 16 อำเภอ และ 145 ตำบล
- ความต้องการใช้น้ำทุกกิจกรรม 2,201.58 ล้าน ลบ.ม./ปี

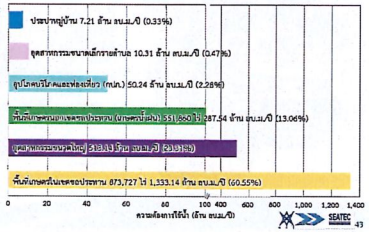

ผลการศึกษาระดับโครงข่ายลำน้ำ

1. อุปโภคบริโภคและท่องเที่ยว (กปภ.) ในปัจจุบันและอนาคตอีก 20 ปี ข้างหน้า ไม่ขาดแคลนน้ำ
2. เกษตรในเขตชลประทาน ในปัจจุบันและอนาคตอีก 20 ปี ไม่ขาดแคลนน้ำ

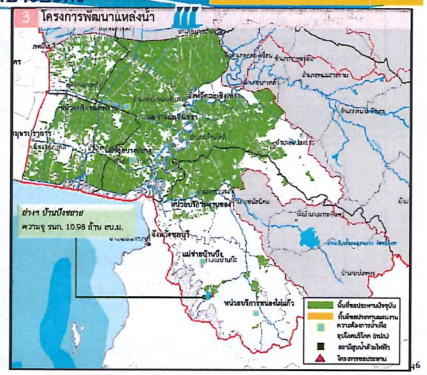

แสดงพื้นที่เสี่ยงขาดแคลนน้ำเพื่อการเกษตรนอกเขตชลประทาน และนำข้อมูลไปประกอบการจัดทำแผนที่**แผ่นที่ 15-13**

พื้นที่เสี่ยงขาดแคลนน้ำเกษตรนอกเขตชลประทานในช่วงฤดูแล้ง (พ.ย.-เม.ย.) คิดจากความต้องการใช้น้ำ หารด้วย ความจุแหล่งน้ำขนาดเล็กที่คงเหลือจากอุปโภคบริโภค และบ่อบาดาลเพื่อการเกษตร ถ้าความต้องการ์ใช้น้ำมาก แต่แหล่งน้ำหรือบ่อบาดาลมีน้อย จะเกิดความเสี่ยงต่อการขาดแคลนน้ำในระดับมาก

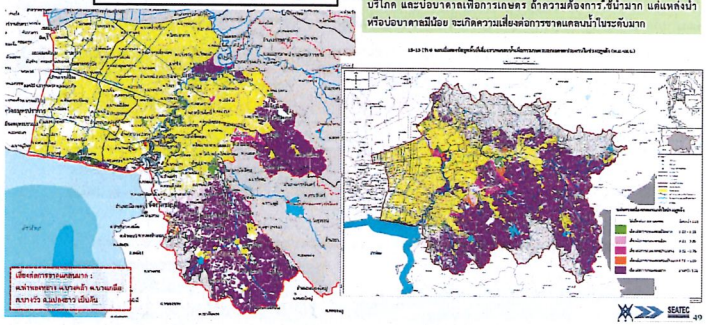

แสดงพื้นที่เสี่ยงขาดแคลนน้ำเพื่อการเกษตรนอกเขตชลประทาน และนำข้อมูลไปประกอบการจัดทำแผนที่**แผ่นที่ 15-13**

พื้นที่เสี่ยงขาดแคลนน้ำเกษตรนอกเขตชลประทานในช่วงฤดูแล้ง (พ.ย.-เม.ย.) คิดจากความต้องการใช้น้ำ หารด้วย ความจุแหล่งน้ำขนาดเล็กที่คงเหลือจากอุปโภคบริโภค และบ่อบาดาลเพื่อการเกษตร ถ้าความต้องการ์ใช้น้ำมาก แต่แหล่งน้ำหรือบ่อบาดาลมีน้อย จะเกิดความเสี่ยงต่อการขาดแคลนน้ำในระดับมาก

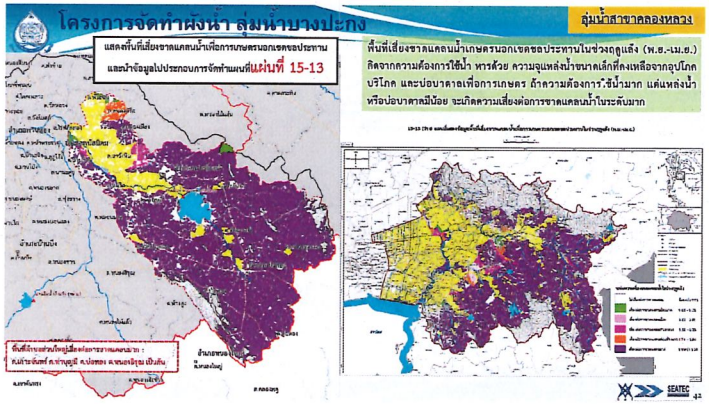

การศึกษาสมดุลน้ำระดับโครงข่ายลำน้ำ

1 ปริมาณน้ำท่าและแหล่งน้ำต้นทุน
- พื้นที่ลุ่มน้ำ 3,528.24 ตร.กม.
- ปริมาณน้ำท่าประมาณ 1,378.07 ล้าน ลบ.ม./ปี

2 ปริมาณความต้องการใช้น้ำ

รายการ	ความต้องการใช้น้ำ (ล้าน ลบ.ม./ปี)		
	ปัจจุบัน (2562)	อนาคต (2572)	อนาคต (2582)
อุปโภค-บริโภค และท่องเที่ยว (กปภ.)	50.24	65.57	85.91
อุตสาหกรรมขนาดใหญ่	513.14	811.16	1471.90
เกษตรในเขตชลประทาน	1333.14	1159.60	989.20
รวม	1,896.52	2,036.33	2,547.01

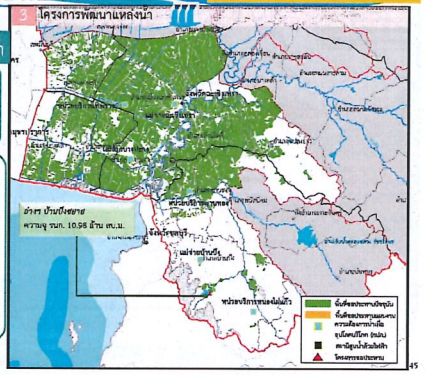

แสดงพื้นที่เสี่ยงขาดแคลนน้ำด้านอุปโภค-บริโภคและอุตสาหกรรม และนำข้อมูลไปประกอบการจัดทำแผนที่**แผ่นที่ 15-12**

พื้นที่เสี่ยงขาดแคลนน้ำอุปโภคบริโภคและอุตสาหกรรมในช่วงฤดูแล้ง (พ.ย.-เม.ย.) คิดจากความต้องการใช้น้ำ หารด้วย ความจุแหล่งน้ำขนาดเล็ก ปอบาดาล เพื่อการอุปโภคบริโภคและอุตสาหกรรม ถ้าความต้องการใช้น้ำมาก แต่แหล่งน้ำหรือบ่อบาดาลมีน้อย จะเกิดความเสี่ยงต่อการขาดแคลนน้ำในระดับมาก

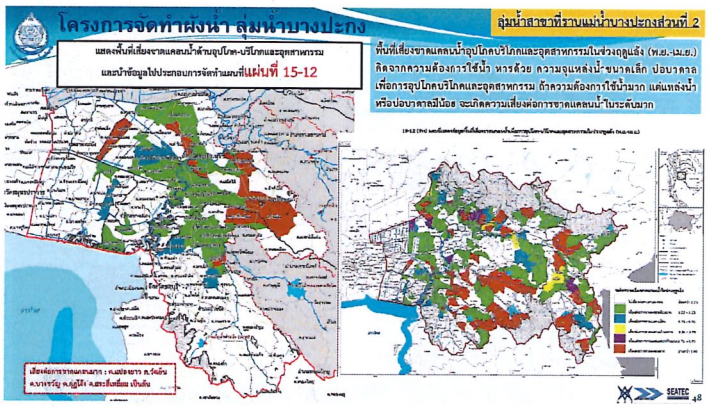

แผนที่แสดงขอบเขต (ร่าง) ผังน้ำ
การประชุมผังน้ำครั้งที่ 3

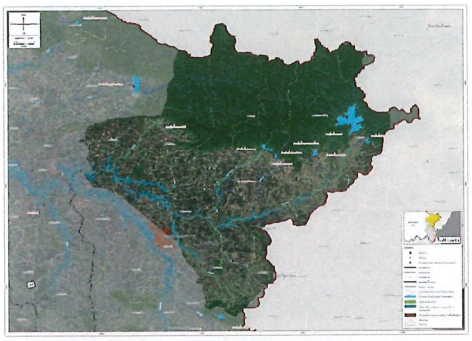
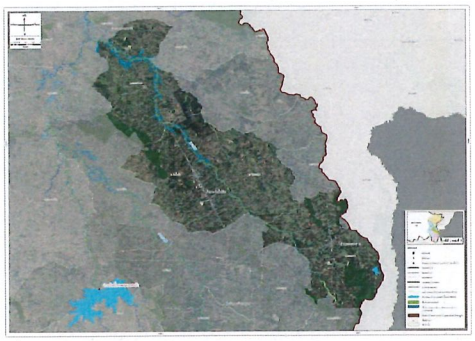
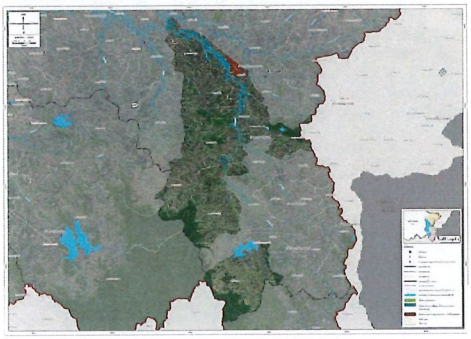
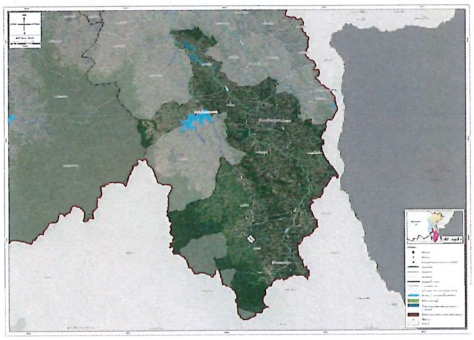
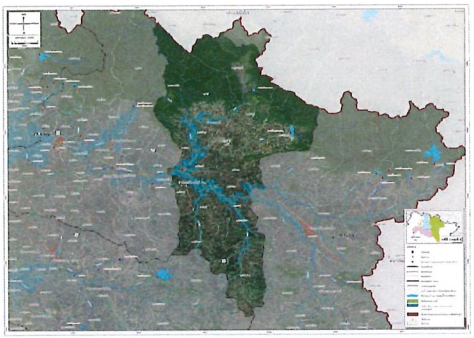

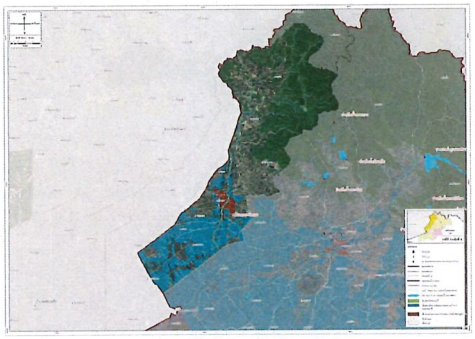
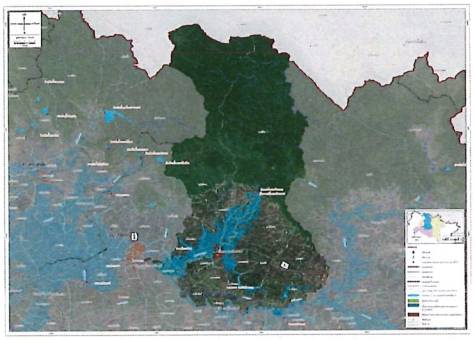
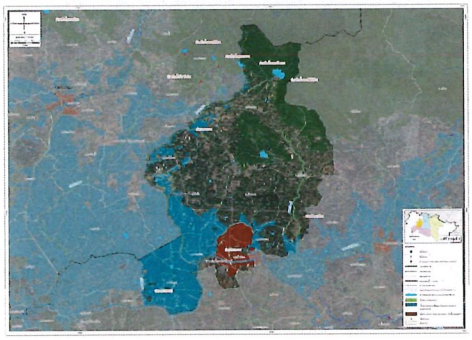
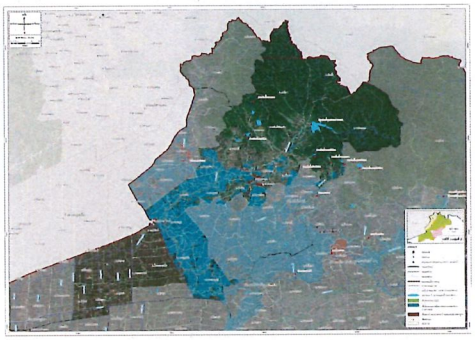
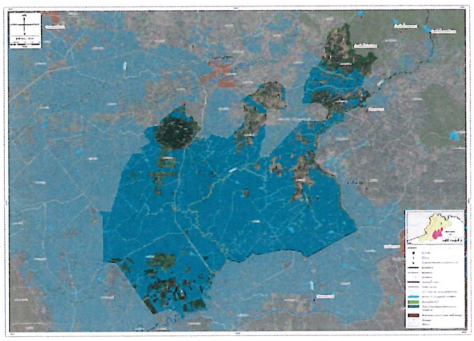
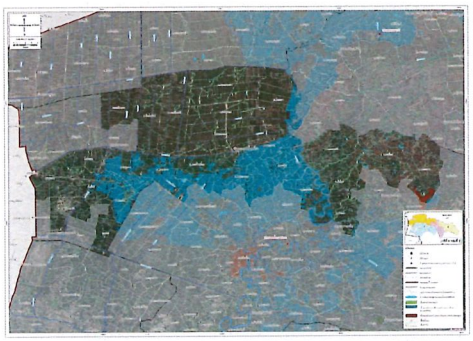
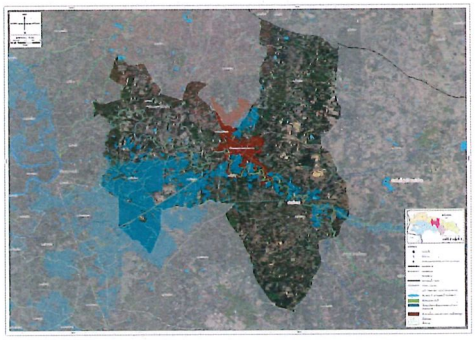



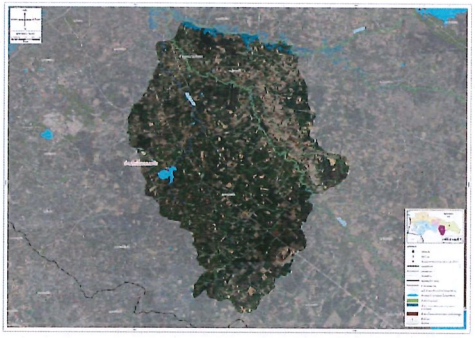

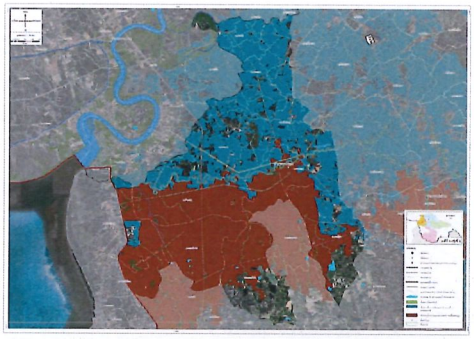

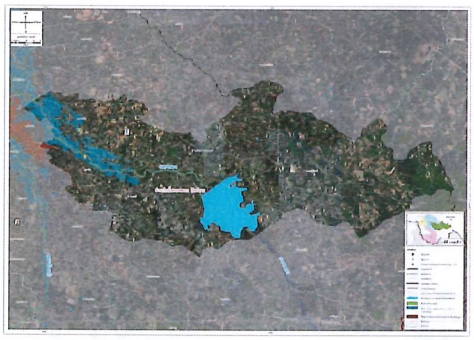

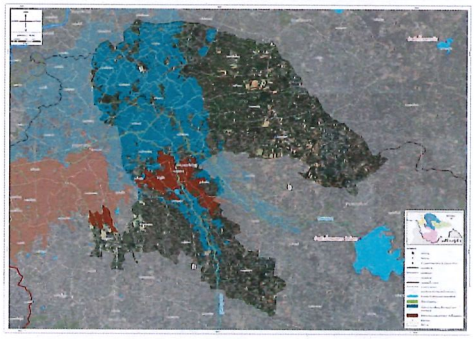



ภาคผนวก ฉ.11

เอกสารสื่อประชาสัมพันธ์และชุดนิทรรศการ
ประกอบการประชุมผังน้ำครั้งที่ 4

บอร์ดนิทรรศการ
ประกอบการประชุมผังน้ำครั้งที่ 3



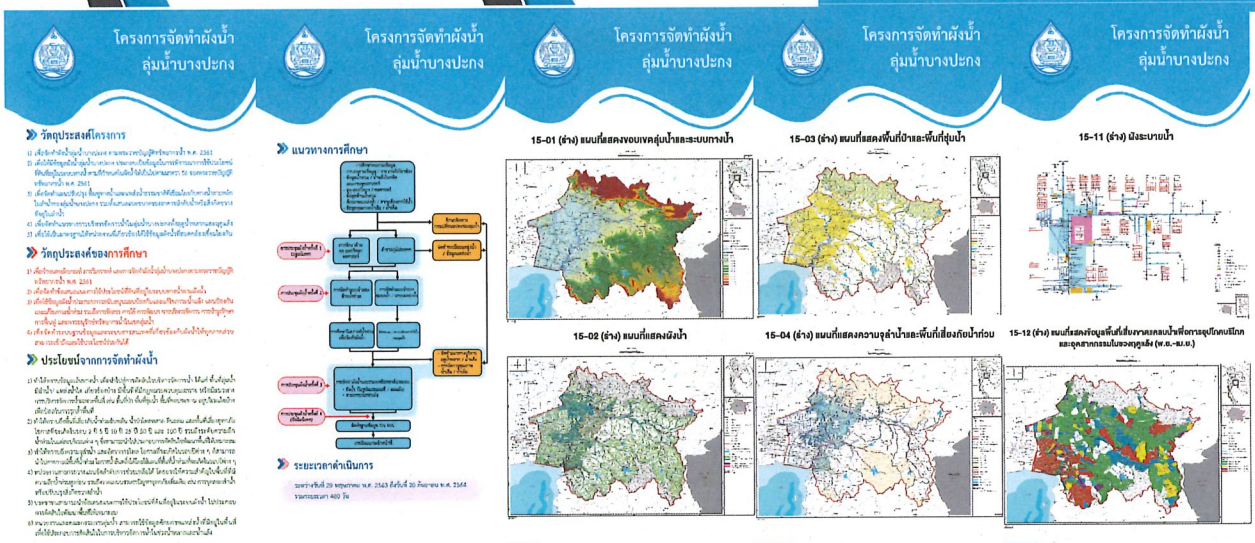



เอกสารประกอบการประชุม
(ร่างคู่มือการใช้งานผังน้ำ) ผังน้ำครั้งที่ 4

กล่าวนำ

เอกสารฉบับนี้มีเนื้อหาหลัก 4 ส่วน ประกอบด้วย

ก. ความรู้ทั่วไปเกี่ยวกับน้ำบาดาลซึ่งได้รวบรวมกฎหมาย และสาระสำคัญที่เกี่ยวข้องกับการบริหารจัดการน้ำบาดาล ตั้งแต่ขั้นตอนการขออนุญาตใช้น้ำบาดาล การขุดเจาะบ่อน้ำบาดาล การใช้น้ำบาดาลอย่างประหยัดและคุ้มค่า ตลอดจนการอนุรักษ์และฟื้นฟูแหล่งน้ำบาดาล

ข. คู่มือการใช้งานผังน้ำสำหรับประชาชนทั่วไป

ค. คู่มือการใช้งานผังน้ำสำหรับหน่วยงานราชการ

ง. รวบรวมข้อมูลที่เกี่ยวข้องกับการบริหารจัดการน้ำบาดาล

สารบัญ

	หน้า
กล่าวนำ	1
สารบัญ	2
ก. ความรู้ทั่วไปเกี่ยวกับผังน้ำ	4
- ผังน้ำคืออะไร	4
- ผังน้ำใช้ได้ที่ไหนบ้าง	6
ข. คู่มือการใช้งานผังน้ำสำหรับประชาชนทั่วไป	8
ข.1 ผังน้ำและรายการประกอบผังส่วนที่ประกาศในราชกิจจานุเบกษา	10
- รายการประกอบผังน้ำ หมวด 1	11
- แผนที่แสดงที่ตั้งและขอบเขตพื้นที่ลุ่มน้ำและรายการประกอบผังน้ำ หมวด 2 ส่วนที่ 1	12
- แผนที่แสดงที่ตั้งและขอบเขตพื้นที่ลุ่มน้ำและรายการประกอบผังน้ำ หมวด 2 ส่วนที่ 2	14
- แผนที่แสดงที่ตั้งและขอบเขตพื้นที่ชุมน้ำ และรายการประกอบผังน้ำ หมวด 3 ส่วนที่ 3	17
- แผนที่แสดงที่ตั้งและขอบเขตพื้นที่ควบคุมและรายการประกอบผังน้ำ หมวด 4 ส่วนที่ 3	19
- แผนที่แสดงที่ตั้งและขอบเขตพื้นที่ห้ามและรายการประกอบผังน้ำ หมวด 5 ส่วนที่ 4	22
ข.2 ผังน้ำและรายการประกอบผังน้ำที่เป็นข้อมูลกับทุน ไม่ได้ประกาศในราชกิจจานุเบกษา	29
- แผนที่แสดงที่ตั้งและขอบเขตพื้นที่ลุ่มน้ำและรายการประกอบผังน้ำ หมวด 2 ส่วนที่ 5	30
- แผนที่แสดงที่ตั้งและขอบเขตพื้นที่ชุมน้ำและรายการประกอบผังน้ำ หมวด 3 ส่วนที่ 6	32
- แผนที่แสดงที่ตั้งและขอบเขตพื้นที่ควบคุมและรายการประกอบผังน้ำ หมวด 4 ส่วนที่ 7	34
- แผนที่แสดงที่ตั้งและขอบเขตพื้นที่ห้ามและรายการประกอบผังน้ำ หมวด 5 ส่วนที่ 8	36
- แผนที่แสดงที่ตั้งและขอบเขตพื้นที่ลุ่มน้ำย่อยและรายการประกอบผังน้ำ หมวด 6 ส่วนที่ 9	37
- แผนที่แสดงที่ตั้งและขอบเขตพื้นที่ลุ่มน้ำสาขาและรายการประกอบผังน้ำ หมวด 7 ส่วนที่ 10	39
- แผนที่แสดงจุดตรวจวัดคุณภาพน้ำและรายการประกอบผังน้ำ หมวด 2 ส่วนที่ 11	41
- แผนที่แสดงที่ตั้งและขอบเขตพื้นที่ลุ่มน้ำย่อยและรายการประกอบผังน้ำ หมวด 2 ส่วนที่ 12	43
- แผนที่แสดงการขุดเจาะน้ำบาดาลและรายการประกอบผังน้ำ หมวด 2 ส่วนที่ 13	44
- แผนที่แสดงการใช้ประโยชน์น้ำ : ด้านการใช้ประโยชน์ที่ดิน	44
- แผนที่แสดงการใช้ประโยชน์น้ำ : ด้านการประมงกิจกรรมที่ก่อให้เกิดมลพิษทางน้ำและมาตรการน้ำคืนกลับ	45
ค. คู่มือการใช้งานที่ดีสำหรับหน่วยงานราชการ	46
ค.1 ข้อเสนอแนะด้านการใช้ประโยชน์ที่ดินสำหรับหน่วยงานท้องถิ่นและข้อเสนอแนะอื่น ๆ	47
- พื้นที่ที่ควรพิจารณาเพื่อการจัดทำผังเมือง	48
- ข้อเสนอแนะการนำผังน้ำไปใช้ประโยชน์ในการวางผังเมืองรวมเมืองและผังนโยบายและแผนระดับชาติ	49
- ข้อเสนอแนะการนำผังน้ำไปใช้ประโยชน์ในการจัดทำผังเมืองรวมเมืองและผังนโยบายและแผนระดับชาติ	50
- ข้อเสนอแนะการนำผังน้ำไปใช้ประโยชน์ในการจัดทำผังเมืองรวมเมืองและผังนโยบายและแผนระดับชาติ	51
- ข้อเสนอแนะด้านการใช้ประโยชน์ที่ดินและน้ำสำหรับการจัดทำผังเมืองรวมเมืองและผังนโยบายและแผนระดับชาติ	52
ค.2 ข้อเสนอแนะด้านการออกแบบ ก่อสร้าง ปรับปรุง พื้นที่รับน้ำ แหล่งน้ำ และองค์ประกอบในการบริหารจัดการน้ำและผังน้ำด้วยกันเอง	54
ค.2.1 ข้อเสนอแนะในการก่อสร้างคลองหรือพื้นที่รับน้ำเพื่อการปรับปรุงโครงการเดิม	54
ค.2.2 ข้อเสนอแนะการออกแบบสิ่งก่อสร้างในพื้นที่ลุ่มน้ำ	55
ค.2.3 ข้อเสนอแนะการปรับปรุงพื้นที่รับน้ำ และสิ่งก่อสร้างในพื้นที่ลุ่มน้ำ	55
ค. ข้อเสนอแนะด้านการจัดการน้ำและแนวทางการบริหารจัดการน้ำ	56
ค.1 ข้อเสนอแนะด้านกฎหมายที่เกี่ยวข้อง	57
ค.1 ข้อเสนอแนะและแนวทางการบริหารจัดการน้ำบาดาลในพื้นที่ลุ่มน้ำ	59
ค.2 ข้อเสนอแนะและแนวทางการบริหารจัดการน้ำบาดาลในพื้นที่แล้ง	62
ค.3 ข้อเสนอแนะและแนวทางการบริหารจัดการน้ำบาดาลในพื้นที่การอุตสาหกรรมและการท่องเที่ยว	64

- แผนที่แสดงที่ตั้งและขอบเขตพื้นที่ลุ่มน้ำย่อยและรายการประกอบผังน้ำ หมวด 2 ส่วนที่ 1 — 43
- แผนที่แสดงการขุดเจาะน้ำบาดาลและรายการประกอบผังน้ำ หมวด 2 ส่วนที่ 1 — 44
- แผนที่แสดงการใช้ประโยชน์น้ำ : ด้านการใช้ประโยชน์ที่ดิน — 44
- แผนที่แสดงการใช้ประโยชน์น้ำ : ด้านการประมงกิจกรรมที่ก่อให้เกิดมลพิษทางน้ำและมาตรการน้ำคืนกลับ — 45

ค. คู่มือการใช้งานที่ดีสำหรับหน่วยงานราชการ — 46

ค.1 ข้อเสนอแนะด้านการใช้ประโยชน์ที่ดินสำหรับหน่วยงานท้องถิ่นและข้อเสนอแนะอื่น ๆ — 47

- พื้นที่ที่ควรพิจารณาเพื่อการจัดทำผังเมือง — 48
- ข้อเสนอแนะการนำผังน้ำไปใช้ประโยชน์ในการวางผังเมืองรวมเมืองและผังนโยบายและแผนระดับชาติ — 49
- ข้อเสนอแนะการนำผังน้ำไปใช้ประโยชน์ในการจัดทำผังเมืองรวมเมืองและผังนโยบายและแผนระดับชาติ — 50
- ข้อเสนอแนะการนำผังน้ำไปใช้ประโยชน์ในการจัดทำผังเมืองรวมเมืองและผังนโยบายและแผนระดับชาติ — 51
- ข้อเสนอแนะด้านการใช้ประโยชน์ที่ดินและน้ำสำหรับการจัดทำผังเมืองรวมเมืองและผังนโยบายและแผนระดับชาติ — 52

ค.2 ข้อเสนอแนะด้านการออกแบบ ก่อสร้าง ปรับปรุง พื้นที่รับน้ำ แหล่งน้ำ และองค์ประกอบในการบริหารจัดการน้ำและผังน้ำด้วยกันเอง — 54

ค.2.1 ข้อเสนอแนะในการก่อสร้างคลองหรือพื้นที่รับน้ำเพื่อการปรับปรุงโครงการเดิม — 54

ค.2.2 ข้อเสนอแนะการออกแบบสิ่งก่อสร้างในพื้นที่ลุ่มน้ำ — 55

ค.2.3 ข้อเสนอแนะการปรับปรุงพื้นที่รับน้ำ และสิ่งก่อสร้างในพื้นที่ลุ่มน้ำ — 55

ค. ข้อเสนอแนะด้านการจัดการน้ำและแนวทางการบริหารจัดการน้ำ — 56

ค.1 ข้อเสนอแนะด้านกฎหมายที่เกี่ยวข้อง — 57

ค.1 ข้อเสนอแนะและแนวทางการบริหารจัดการน้ำบาดาลในพื้นที่ลุ่มน้ำ — 59

ค.2 ข้อเสนอแนะและแนวทางการบริหารจัดการน้ำบาดาลในพื้นที่แล้ง — 62

ค.3 ข้อเสนอแนะและแนวทางการบริหารจัดการน้ำบาดาลในพื้นที่การอุตสาหกรรมและการท่องเที่ยว — 64

ก. ความรู้ทั่วไปเกี่ยวกับผังน้ำ

ก. ความรู้ทั่วไปเกี่ยวกับผังน้ำ

ผังน้ำคืออะไร

"ผังน้ำ" ตามพระราชบัญญัติทรัพยากรน้ำ พ.ศ. 2561 ได้ให้นิยามไว้ดังนี้



"ผังน้ำ" หมายความว่า แผนที่หรือแผนผังแสดงระบบทางน้ำที่มีน้ำไหลผ่าน ซึ่งจัดแบ่งพื้นที่ลุ่มน้ำออกเป็นพื้นที่ลุ่มน้ำย่อย หรือพื้นที่ลุ่มน้ำสาขาตามลำดับ หรือพื้นที่ลุ่มน้ำอื่นตามที่กำหนดในกฎกระทรวง ทั้งนี้ ผังน้ำอาจแสดงข้อมูลเกี่ยวกับการใช้ที่ดินของประชาชนในพื้นที่ลุ่มน้ำนั้นประกอบด้วยก็ได้

- ✓ ขอบเขตลุ่มน้ำ ลำดับที่ ชื่อลุ่มน้ำ พื้นที่ลุ่มน้ำ
- ✓ ที่ตั้งสถานีตรวจวัดน้ำท่า พื้นที่แหล่งน้ำ
- ✓ ที่ตั้งสถานีตรวจวัดน้ำบาดาล พื้นที่ชุมน้ำ
- ✓ ที่ตั้งสถานีตรวจวัดคุณภาพน้ำ ที่ตั้งแหล่งน้ำ
- ✓ ที่ตั้งสถานีตรวจวัดน้ำท่า ที่ตั้งแหล่งน้ำ
- ✓ ขอบเขตพื้นที่ควบคุม ที่ตั้งแหล่งน้ำ
- ✓ ขอบเขตพื้นที่ห้าม ที่ตั้งแหล่งน้ำ

ในมาตรา 23 วรรคหนึ่ง ให้สำนักงานทรัพยากรน้ำแห่งชาติ (สทนช.) เป็นหน่วยงานรับผิดชอบ จัดทำผังน้ำ และกรมทรัพยากรน้ำ (ทน.) กรมทรัพยากรน้ำบาดาล (ทบ.) กรมชลประทาน (ชป.) กรมโยธาธิการและผังเมือง (ยผ.) และกรมอุตุนิยมวิทยา (อต.) ดำเนินการตามมาตรา 17

โดยจะต้องมีการทำผังน้ำ (ตามมาตรา 33) ทั้ง "ผังน้ำที่ประกาศในราชกิจจานุเบกษา" ตามมาตรา 17 (5) และ "ผังน้ำที่ประโยชน์ที่ดินของประชาชนในพื้นที่ลุ่มน้ำ" ตามมาตรา 17 (6) ซึ่งจะต้องมีการปรับปรุงผังน้ำอย่างน้อยทุก ๆ 5 ปี หรือเมื่อมีการเปลี่ยนแปลงทางกายภาพหรือการใช้ประโยชน์ที่ดินของประชาชนในพื้นที่ลุ่มน้ำอย่างมีนัยสำคัญ ทั้งนี้ ผังน้ำจะต้องมีการรับฟังความคิดเห็นของประชาชนในพื้นที่ลุ่มน้ำนั้นก่อนการประกาศใช้ด้วย

ผังน้ำบังคับใช้อย่างไร

ถาม : ผังน้ำบังคับใช้อย่างไร

ตอบ : ผังน้ำนั้นการประกาศเพื่อทราบในราชกิจจานุเบกษาผังน้ำนั้น ไม่มีผลบังคับใช้ในการให้หรือห้าม หรือกระทำการใช้ประโยชน์ที่ดิน แต่จะเป็นการขอขอบเขตของพื้นที่ประกอบ ได้แก่ พื้นที่ลุ่มน้ำหลัก พื้นที่ลุ่มน้ำย่อย พื้นที่ลุ่มน้ำสาขา ที่ตั้งสถานีตรวจวัดน้ำท่า ที่ตั้งสถานีตรวจวัดน้ำบาดาล ที่ตั้งสถานีตรวจวัดคุณภาพน้ำ ที่ตั้งแหล่งน้ำ ขอบเขตพื้นที่ควบคุม ขอบเขตพื้นที่ห้าม ที่ตั้งแหล่งน้ำ ขอบเขตพื้นที่ลุ่มน้ำย่อย ที่ตั้งแหล่งน้ำ ขอบเขตพื้นที่ลุ่มน้ำสาขา ที่ตั้งแหล่งน้ำ ขอบเขตพื้นที่ลุ่มน้ำ ที่ตั้งแหล่งน้ำ ขอบเขตพื้นที่ควบคุม ที่ตั้งแหล่งน้ำ

พื้นที่ทางน้ำหลากเที่ยระบายน้ำ (ล.2)		
จังหวัด	อำเภอ	ตำบล
ฉะเชิงเทรา	เมืองฉะเชิงเทรา	โสธร, บ้านใหญ่, บางพระ, บ้านใหม่, วังตะเคียน, หน้าเมือง
	บางคล้า	พรหมสุรามฤ, บางคล้า, ปากน้ำ
	บางน้ำเปรี้ยว	โพรงอากาศ, บางขวัญ, บางน้ำเปรี้ยว
	บางปะกง	เกาะไร, ท่าสะอ้าน
	บ้านโพธิ์	บ้านโพธิ์
	พนมสารคาม	เกาะขนุน, เขาดิน, ท่าพลับ, พนมสารคาม
ระยอง	เมืองระยอง	ตลองตำหรุ, ตะพงวิทย์อ
	นิคมพัฒน์	ไม้แก่นพัฒน์, กุยโจ้, นาเริก, มาบยางพร, บ้านช้าง, พลิ้นคม, หน้าพระลาน
	พานทอง	บางนาง, บ้านเก่า, พานทอง, มาบโป่ง, หนองตะเข้, หนองกะขีเสือ
นครนายก	บ้านนา	บ้านนา, บ้านพริก, ปากพลี
	ปากพลี	เกาะหวาย
ปราจีนบุรี	เมืองปราจีนบุรี	ดงพระราม, ท่างาม, บางปริมุข์, บ้านหมอ, รอบเมือง, หน้าเมือง
	กบินทร์บุรี	กบินทร์
	ศรีมหาโพธิ	บางกระเบา, ศรีมหาโพธิ
สระแก้ว	เมืองสระแก้ว	ศาลาลำดวน, สระแก้ว, สระขวัญ

จังหวัดฉะเชิงเทรา น. ที่กำหนดเป็นพื้นที่ลุ่มน้ำหลัก ประกอบด้วย ทุ่งท่าแพและทุ่งบางพลวง มีรายละเอียดดังนี้

พื้นที่นำของ (น)		
จังหวัด	อำเภอ	ตำบล
ฉะเชิงเทรา	บางคล้า	บางกระเจ็ด, หัวไทร
	พนมสารคาม	บ้านซ่อง, พนมสารคาม, พนมสารคาม
	ราชสาสน์	คมบัตร, บางคา
ปราจีนบุรี	เมืองปราจีนบุรี	ท้างาม, กบระยะ, หนองกี่บุรณ์, รอบเมือง, หน้าเมือง
	กบินทร์บุรี	กบินทร์, วังตาล
	ท้าตะโก	กระพุ่มแพ้, บางสมบูรณ์, บางกระเบา, บางขาม, บางปลาร้า,
		บางพลวง, บางกระ, บ้านตะโก
	ประจันตคาม	เกาะลอย, บ้านหอย, ประจันตคาม
	ศรีมโหสถ	โคกไทย, โคกปีบ, ไม้กระโดน, ศรีมโหสถ
	ศรีมหาโพธิ	คงประเทียง, บางปุรี, บ้านพราน, ศรีมหาโพธิ, สัมพันธ์, หนองโพรง, หัวหว้า,
		หนองกา

โดยกรอบคลุมพื้นที่เกษตรกรรมและชุมชนที่ตั้งอยู่ในบริเวณดังกล่าว สามารถดูรายละเอียดได้ที่เว็บไซต์ของสำนักงานทรัพยากรน้ำแห่งชาติ

ส่วนที่ 5
แผนที่แสดงความจุลำน้ำ และพื้นที่น้ำท่วมที่คาบอุบัติต่าง ๆ

ข้อ 10 แผนที่แสดงความจุลำน้ำและพื้นที่น้ำท่วมที่คาบอุบัติต่าง ๆ ได้จัดทำขึ้นเพื่อแสดงขอบเขตพื้นที่เสี่ยงภัยน้ำท่วมที่คาบอุบัติต่าง ๆ และความจุลำน้ำของลำน้ำสายหลัก รวมทั้งพื้นที่เสี่ยงภัยน้ำท่วมฉับพลัน น้ำป่าไหลหลาก ดินถล่ม ที่ได้จากการวางแผน ทบทวน และวิเคราะห์ข้อมูล ในขั้นตอนของการทำผังน้ำ เพื่อเป็นข้อมูลให้กับผู้ลงใจ

แผนที่แผ่นที่ 11 : ผังระบบระบายน้ำ และรายการประกอบผังน้ำหมวด 2 ส่วนที่ 7

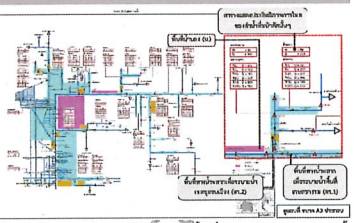

"ทำให้สะดวกต่อการดูและทำความเข้าใจผังระบายน้ำ เนื่องจากอธิบายยังโครงข่ายลำน้ำ รวมทั้งปริมาณความจุ และปริมาณน้ำที่คาบอุบัติต่าง ๆ"

ดูผังน้ำในรูปแบบของแผนที่ไม่ค่อยชัดเจนดูแล้วมันยอไปหมด มีแบบที่ดูง่าย ๆ บ้างไหมครับ

ดูผังน้ำแผ่นที่ 11 ได้ครับ จะอธิบายยิ่งโครงข่ายลำน้ำ ความจุลำน้ำ ปริมาณน้ำที่คาบอุบัติต่าง ๆ ครับ

ถ้าไปดูเว็บไซต์ http://waterinfo-web.onwr.go.th แล้วสถานี kgt.10 วัดน้ำได้ 311 ลบ.ม./วินาที น้ำจะท่วม อ.เมืองสระแก้ว มั้ยครับ

วัดน้ำที่ kgt.10 ได้ 311 ลบ.ม./วินาที เทียบเท่ากับอัตราการไหลที่คาบ 5 ปี ประมาณได้ว่าพื้นที่น้ำท่วมที่ท้ายจุด kgt.10 ถึงจะเท่ากับพื้นที่น้ำท่วมที่คาบอุบัติ 5 ปี ดูพื้นที่น้ำท่วมกับความลึกจากผังน้ำแผ่นที่ 6 ได้เลยครับ

ข.2 ผังน้ำและรายการประกอบผังที่เป็นข้อมูลสนับสนุน ไม่ได้ประกาศในราชกิจจานุเบกษา

ผังน้ำและรายการประกอบผังแผ่นต่อจากนี้ ไม่ได้ประกาศในราชกิจจานุเบกษานะครับ เป็นข้อมูลประกอบเท่านั้น

แผนที่แผ่นที่ 5 ถึง 10 : แผนที่แสดงพื้นที่น้ำท่วมที่คาบอุบัติต่าง ๆ และรายการประกอบผังน้ำหมวด 2 ส่วนที่ 6

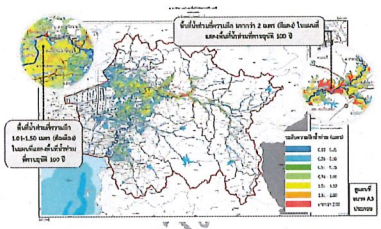

"ทำให้ทราบว่าพื้นที่เสี่ยงอุทกภัยที่ควรอยู่อุบัติต่าง ๆ (หรือโอกาสในการเกิดน้ำท่วม) ตั้งแต่ 2 5 10 25 50 100 ปี (โอกาสเกิดน้ำท่วม 1 ครั้ง ใน 2 ปี ถึง 1 ครั้ง ใน 100 ปี) และความลึกน้ำท่วมเพื่อนำไปประกอบการพิจารณาที่คับต่าง ๆ"

พื้นที่บริเวณนี้ไม่ควรพัฒนาอย่างยิ่ง เพราะโอกาสการเกิดน้ำท่วมที่คาบอุบัติแค่ 2 ปี เกิดน้ำท่วมประจำเลย

"เมื่อทราบว่าจะมีน้ำท่วมเทียบเท่าคาบอุบัติใด หน่วยงานก็วางแผนจัดลำดับการช่วยเหลือได้ โดยอาจให้ความสำคัญในพื้นที่ที่มีความลึกน้ำท่วมสูงก่อน"

ถ้าน้ำท่วมที่คาบอุบัติ 2 ปี พื้นที่บริเวณจุดบรรจบแม่น้ำพระประแดงกับคลองพญานาโคนน้ำท่วมสูงกว่าบริเวณตัวเมืองปราจีนบุรี ควรเตรียมแผนให้ความช่วยเหลือบริเวณน้ำท่วมไว้ครับ

ส่วนที่ 7
ผังระบบระบายน้ำ

ข้อ 12 ผังระบบระบายน้ำได้จัดทำขึ้นเพื่อแสดงข้อมูล สรุปจุดระบายน้ำ ความจุลำน้ำ อัตราการไหลของน้ำหลากที่คาบอุบัติต่าง ๆ และขอบเขตพื้นที่น้ำท่วมที่คาบอุบัติต่าง ๆ เพื่อให้ผู้ลงใจตลาด รวมทำให้ใช้ประโยชน์ได้มากยิ่งขึ้นจากการใช้ผังแต่ และผนวกไว้ในส่วนที่ 1 ถึง ส่วนที่ 5

แผนที่แผ่นที่ 4 : แผนที่แสดงความจุลำน้ำและพื้นที่เสี่ยงภัยน้ำท่วม และรายการประกอบผังน้ำหมวด 2 ส่วนที่ 5

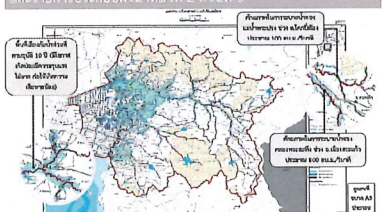

"ทำให้ทราบถึงความจุลำน้ำ และอัตราการไหลที่คาบอุบัติต่าง ๆ ซึ่งสามารถใช้เปรียบเทียบกับอัตราการไหลที่ตรวจวัดได้ที่สถานีวัดต่าง ๆ ที่สำคัญในบ้านของจุดที่สนใจ เพื่อให้ทราบว่าน้ำมีโอกาสล้นตลิ่งหรือไม่ และอัตราการไหลที่วัดได้เทียบเท่ากับคาบอุบัติใด ซึ่งก็สามารถนำไปคาดการณ์พื้นที่น้ำท่วมได้ เทียบได้เหมือนที่น้ำท่วมที่คาบอุบัติต่าง ๆ ในแผ่นที่ 5 ถึง 10"

ความจุลำน้ำคลองพระยาสุทธิ์ บริเวณ อ.เมือง รับน้ำได้ประมาณ 800 ลบ.ม./วินาที ถ้าปริมาณน้ำที่สถานี kgt.10 และ kgt.12 รวมกันเกิน 720 ลบ.ม./วินาที จะต้องมีการระวังและมีการเตรียมความพร้อมในการรับมืออย่างเคร่งครัด

"ทำให้ทราบถึงพื้นที่เสี่ยงภัยดินถล่ม"

ถ้าเกิดฝนตกเยอะ ๆ ต้องเตรียมตัวอพยพหนีแล้ว บ้านเราอยู่ในพื้นที่เสี่ยงภัยน้ำท่วมฉับพลัน น้ำป่าไหลหลาก ดินถล่ม ด้วย

ส่วนที่ 6
แผนที่แสดงพื้นที่น้ำท่วมที่คาบอุบัติ 2 5 10 25 50 และ 100 ปี

ข้อ 11 แผนที่แสดงพื้นที่น้ำท่วมที่คาบอุบัติ 2 5 10 25 50 และ 100 ปี ประกอบด้วย แผนที่จำนวน 6 แผ่น ได้จัดทำขึ้นเพื่อแสดงขอบเขตพื้นที่เสี่ยงภัยน้ำท่วมที่คาบอุบัติทั้ง 6 คาบอุบัติ โดยแสดงแยกเป็นคาบอุบัติละ 1 แผ่น เพื่อให้ผู้ที่ศึกษาสามารถนำไปใช้พิจารณาความเสี่ยง และความลึกน้ำท่วมในพื้นที่ที่สนใจได้

แผนที่แผ่นที่ 12 : แผนที่แสดงข้อมูลพื้นที่เสี่ยงอุทกภัยคลื่นน้ำขุนโกก บริโภคและอุตสาหกรรมช่วงฤดูแล้ง (พ.ย.-เม.ย.) และรายการประกอบผังน้ำหมวด 2 ส่วนที่ 8

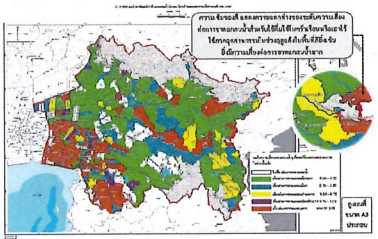

"ทำให้ทราบข้อมูลศักยภาพแหล่งน้ำที่มีอยู่ในพื้นที่ คำแหน่งสถานีวัดน้ำท่าที่ใช้ในการคิดความถี่ของการเกิดน้ำ และคุณสมบัติทางชั้นน้ำที่มีความสำคัญ เพื่อใช้ประกอบการตัดสินใจในการบริหารจัดการน้ำในฤดูแล้ง"

เข้าใจถึงฤดูแล้งแล้วมีพื้นที่ไหนที่ต้องเฝ้าระวังสำหรับคันแล้งด้านอุปโภคบริโภค อุตสาหกรรมบ้างครับ

ตรวจสอบจากผังน้ำแผ่นที่ 12 แล้ว มีกลุ่มพื้นที่เสี่ยงต่อการขาดแคลนมากบางตำบล และจำนวนมีแหล่งน้ำดิบสำหรับผลิตน้ำประปาคาดในปัจจุบันน้อย เมื่อเทียบกับความต้องการใช้น้ำอุปโภคบริโภคของเขตประปา สมควรวางแผนการใช้น้ำอย่างรอบคอบนะครับ

แผนที่แผ่นที่ 13 : แผนที่แสดงข้อมูลพื้นที่เสี่ยงขาดแคลนน้ำ เพื่อการเกษตรนอกเขตชลประทานช่วงฤดูแล้ง (พ.ย.-เม.ย.) และรายการประกอบผังน้ำหมวด 2 ส่วนที่ 8

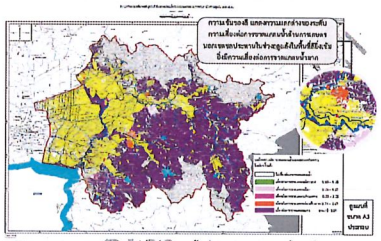

"ทำให้ทราบข้อมูลศักยภาพแหล่งน้ำที่มีอยู่ในพื้นที่ ตำแหน่งสถานีวัดน้ำท่าที่ใช้ในการติดตามสถานการณ์น้ำ และตำแหน่งการใช้น้ำที่มีความสำคัญ เพื่อใช้ประกอบการตัดสินใจในการบริหารจัดการน้ำในช่วงฤดูแล้ง"

พื้นที่เสี่ยงภัยแล้งด้านเกษตรนอกเขตชลประทานมีพื้นที่ใดบ้างครับ

ตรวจสอบจากผังน้ำแผ่นที่ 13 แล้ว มีพื้นที่เสี่ยงต่อการขาดแคลนมากหลายตำบล แสดงว่ามีแหล่งน้ำผิวดินและน้ำบาดาลในปัจจุบันน้อย เมื่อเทียบกับความต้องการใช้น้ำด้านการเกษตรนอกเขตชลประทาน สมควรวางแผนการใช้น้ำอย่างรอบคอบนะครับ

ส่วนที่ 8
แผนที่แสดงข้อมูลพื้นที่เสี่ยงต่อการขาดแคลนน้ำ

ข้อ 13 แผนที่แสดงข้อมูลพื้นที่เสี่ยงต่อการขาดแคลนน้ำอุปโภค-บริโภค อุตสาหกรรม และการเกษตร ประกอบด้วย แผนที่จำนวน 2 แผ่น ได้จัดทำขึ้นเพื่อแสดงข้อมูลเปรียบเสียบระหว่างปริมาตรความจุเก็บกักของบ่อบาดาลสำหรับกิจกรรมต่าง ๆ ร่วมกับแหล่งน้ำขนาดเล็กกับปริมาณความต้องการใช้น้ำในช่วงน้ำแล้งในระดับตำบล โดยแสดงแยกเป็นพื้นที่เสี่ยงต่อการขาดแคลนน้ำอุปโภค-บริโภค แต่ผู้ใช้อุตสาหกรรมกับพื้นที่เสี่ยงต่อการขาดแคลนน้ำเพื่อการเกษตร ,ที่ได้ให้ผู้ที่เกี่ยวข้องนำไปพิจารณาความเสี่ยงในพื้นที่ที่สนใจได้

แผนที่แผ่นที่ 14 : ผังข้อมูลบริหารจัดการน้ำช่วงน้ำแล้ง ในรูปแบบของไดอะแกรม และรายการประกอบผังน้ำหมวด 2 ส่วนที่ 9

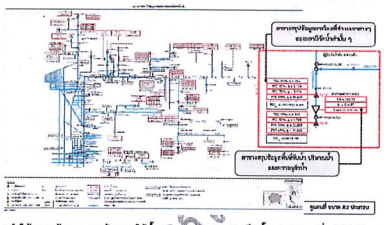

"ทำให้ทราบข้อมูลความต้องการใช้น้ำ และความจุของอ่างเก็บน้ำแต่ละแห่ง เพื่อนำไปบริหารจัดการน้ำต่อไป"

หากต้องที่อยากลดการระบายน้ำด้านท้ายอ่างเก็บน้ำคลองพระสะทึง เพื่อเก็บน้ำไว้ใช้ไม่ทราบว่าควรปล่อยน้ำน้อยที่สุดเท่าไหร่ครับ

ควรปล่อยน้ำอย่างน้อยให้เท่ากับอัตราการไหลที่ 90% ซึ่งเป็นตัวแทนในช่วงฤดูแล้งครับ แต่ถ้าจะให้คิดควรปล่อยออกมาให้พอกับความต้องการใช้น้ำหลักด้านท้ายอ่างเก็บน้ำ ซึ่งดูได้จากกิจกรรมการใช้น้ำต่างๆ อาทิ ความต้องการใช้น้ำเพื่อการผลิตประปา ความต้องการใช้น้ำเพื่อการเกษตร

ส่วนที่ 9
ผังข้อมูลการบริหารจัดการน้ำช่วงน้ำแล้ง

ข้อ 14 ผังข้อมูลการบริหารจัดการน้ำช่วงน้ำแล้ง ได้จัดทำขึ้นเพื่อแสดงข้อมูลสรุปของระบบทางน้ำแหล่งน้ำ อ่างเก็บน้ำขนาดความจุตั้งแต่ 2 ล้านลูกบาศก์เมตรขึ้นไป จุดการใช้น้ำ อาคารบังคับน้ำ และสถานีวัดน้ำท่า โค้งแสดงความทางไหลของน้ำ พื้นที่รับน้ำ ปริมาณน้ำท่าเฉลี่ยที่สถานีวัดน้ำท่า ความจุของอ่างเก็บน้ำ เพื่อให้ผู้สนใจสามารถนำไปใช้ประโยชน์ได้ตามรายการใช้แผนที่ ในส่วนที่ 8

แผนที่แผ่นที่ 15 : แผนที่แสดงจุดตรวจวัดคุณภาพน้ำ และรายการประกอบผังน้ำหมวด 2 ส่วนที่ 10

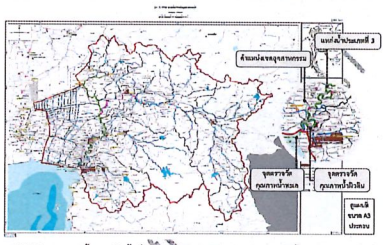

"ทำให้ถึงคุณภาพน้ำของลำน้ำที่ควรจะเป็นและเหมาะสมกับการใช้น้ำในด้านต่าง ๆ เช่น น้ำใช้เพื่ออุปโภคบริโภค การเกษตร และการท่องเที่ยว เป็นต้น รวมทั้งทราบถึงแหล่งกิจกรรมที่อาจก่อให้เกิดมลพิษทางน้ำที่สำคัญและจุดตรวจวัดคุณภาพน้ำเพื่อติดตามตรวจสอบสถานภาพของลำน้ำ อีกทั้งเพื่อให้ อปท. และหน่วยงานต่าง ๆ ที่เกี่ยวข้องนำไปใช้บริหารจัดการน้ำในพื้นที่ลุ่มน้ำ"

จะบอกถึงแหล่งน้ำมลพิษทางน้ำ เพื่อให้พวกเรารู้และช่วยกันฝ่าระวังคุณภาพน้ำด้วยครับ

ส่วนที่ 10
แผนที่แสดงข้อมูลคุณภาพน้ำ

ข้อ 15 แผนที่แสดงข้อมูลคุณภาพน้ำ ได้จัดทำขึ้นเพื่อแสดงข้อมูลประเภทของแหล่งน้ำสายหลักตามประกาศทางราชการ จุดตรวจวัดคุณภาพน้ำผิวดิน สถานีวัดคุณภาพน้ำทะเล แหล่งกำเนิดน้ำเสีย จุดสูบน้ำ ขอบการประปา ที่ตั้งโรงงานอุตสาหกรรม และโบราณสถานที่ขึ้นทะเบียน เพื่อให้ผู้ที่เกี่ยวข้องนำไปพิจารณาคุณภาพน้ำในพื้นที่ที่สนใจได้

แผนที่แผ่นที่ 16 : แผนที่แสดงการรุกล้ำของน้ำเค็ม และรายการประกอบผังน้ำหมวด 2 ส่วนที่ 11

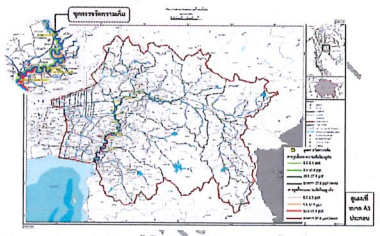

"แสดงจุดตรวจวัดความเค็มในลำน้ำสายหลัก และสถิติข้อมูลการรุกล้ำของความเค็มในฤดูฝนและฤดูแล้งที่เคยเกิดขึ้น ซึ่งทำให้ทราบถึงการกระจายตัวของค่าระดับน้ำเค็มตามแนวลำน้ำสายหลักจากปากแม่น้ำ (30 ppt) ไปจนถึงจุดที่ต้องควบคุมระดับความเค็มของน้ำในลำน้ำสำหรับเพื่อการผลิตน้ำประปาไม่ควรเกิน 0.5 ppt ส่วนเพื่อการเกษตรนั้นไม่ควรเกิน 2 ppt และแนวทางการบริหารจัดการและติดตามสถานการณ์ค่าความเค็มในกรณีที่มีค่าเกินกว่าค่ามาตรฐานด้วยการปล่อยน้ำจืดเพื่อผลักดันน้ำเค็ม"

ส่วนที่ 11
แผนที่แสดงการรุกล้ำของน้ำเค็ม

ข้อ 16 แผนที่แสดงข้อมูลการรุกล้ำของน้ำเค็ม ได้จัดทำขึ้นเพื่อแสดงข้อมูลน้ำเค็มที่รุกตัวไปแม่น้ำบางปะกง ในช่วงฤดูฝนและฤดูแล้ง ระยะทางการรุกล้ำของน้ำเค็ม สถานีวัดน้ำเค็ม ,เพื่อให้ผู้ที่เกี่ยวข้องนำไปพิจารณาน้ำเค็มในพื้นที่ที่สนใจได้

แนวทางการใช้ประโยชน์ผังน้ำ : ด้านการใช้ประโยชน์ที่ดิน

1) ทำให้ประชาชนและหน่วยงานต่าง ๆ ทราบว่าพื้นที่พิจารณามีลำน้ำ/แหล่งน้ำใดเกี่ยวข้องบ้าง

2) ทำให้ทราบว่า มีพื้นที่ป่า พื้นที่ชุ่มน้ำ พื้นที่ชลประทาน อยู่บริเวณใดบ้างเพื่อป้องกันการรุกล้ำพื้นที่

3) ทำให้ประชาชนทราบถึงพื้นที่เสี่ยงภัยน้ำท่วมฉับพลัน น้ำป่าไหลหลาก ดินถล่ม และพื้นที่เสี่ยงอุทกภัยที่คาบอุบัติ (หรือโอกาสในการเกิดน้ำท่วม) ต่าง ๆ ตั้งแต่ควบ 2 5 10 25 50 และ 100 ปี เพื่อนำไปประกอบการพัฒนาที่ดินให้เหมาะสม

4) ทำให้ทราบความลึกน้ำท่วมในแต่ละบริเวณที่คาบอุบัติต่าง ๆ รวมทั้งความเสี่ยงด้านภัยแล้ง ในรูปของความจุของแหล่งน้ำเทียบกับความต้องการน้ำในขณะจัดทำผัง ซึ่งสามารถนำไปประกอบการตัดสินใจพัฒนาพื้นที่ให้เหมาะสม

5) สามารถนำข้อเสนอแนะด้านข้อกำหนดไปประกอบการตัดสินใจพัฒนาพื้นที่ให้เหมาะสม

6) ในส่วนของหน่วยงาน จะเห็นว่าผังน้ำและรายการประกอบผัง จะเป็นเหมือนข้อมูลด้านขอบเขตและวัตถุประสงค์ของพื้นที่แต่ละประเภท ที่ให้หน่วยงานที่เกี่ยวข้องนำไปใช้ออกข้อกำหนดตามกฎหมายของแต่ละหน่วยงาน โดยผังน้ำไม่มีบทลงโทษในตัวเอง

7) กรมโยธาธิการและผังเมือง หรือหน่วยงานที่รับผิดชอบในองค์ประกอบต่าง ๆ ในผังน้ำสามารถนำข้อมูลผังน้ำและข้อเสนอการใช้ประโยชน์ที่ดินใน ค.1 ไปใช้ประกอบการจัดทำผังเมืองต่อไป ตามที่ พ.ร.บ.การผังเมือง หรือกฎหมายที่เกี่ยวข้อง กำหนดเพื่อใช้ประกอบการพิจารณาอนุญาตในการใช้ที่ดินให้เหมาะสมกับผังน้ำ เช่น ข้อกำหนดด้านการถมดินด้านอัตราส่วนที่โล่งในแปลงที่ดิน

8) นอกจากนี้ ก็จะมีการจัดทำข้อเสนอแนะด้านการออกแบบอาคาร การออกแบบโครงสร้างป้องกันน้ำท่วม ขนาดช่องเปิดอาคารในลำน้ำ การปรับปรุง ขึ้นฟูทางน้ำ แหล่งน้ำตามรายละเอียดใน ค.1 ซึ่งหน่วยงานที่เกี่ยวข้องสามารถรับข้อเสนอแนะไปใช้คู่กับข้อมูลในผังน้ำ เช่น อัตราการไหลที่คาบอุบัติต่าง ๆ เพื่อพิจารณานำไปใช้ตามความเหมาะสม

แนวทางการใช้ประโยชน์ผังน้ำ : ด้านการประยุกต์ใช้ร่วมกับแผนป้องกันและแก้ไขภาวะน้ำแล้ง และแผนป้องกันและแก้ไขภาวะน้ำท่วม

1) ทำให้ประชาชนและหน่วยงานต่าง ๆ ทราบว่าพื้นที่พิจารณามีลำน้ำ/แหล่งน้ำใดเกี่ยวข้องบ้าง

2) ทำให้ทราบถึงความจุลำน้ำและอัตราการไหลที่คาบอุบัติต่าง ๆ ซึ่งสามารถใช้เปรียบเทียบกับอัตราการไหลที่ตรวจวัดได้ที่สถานีวัดต่าง ๆ ที่ด้านต้นน้ำของจุดที่สนใจ เพื่อให้ทราบว่าน้ำมีโอกาสล้นตลิ่งหรือไม่ และอัตราการไหลที่วัดได้เทียบเท่ากับคาบอุบัติใด ซึ่งสามารถนำไปคาดการณ์พื้นที่น้ำท่วมได้โดยใช้แผนที่น้ำท่วมที่คาบอุบัติต่าง ๆ

3) เมื่อทราบว่าจะมีน้ำท่วมเทียบเท่ากับคาบอุบัติใด หน่วยงานก็สามารถวางแผนจัดลำดับการช่วยเหลือได้ โดยอาจให้ความสำคัญในพื้นที่ที่มีความลึกน้ำท่วมสูงก่อน

4) หน่วยงานสามารถใช้ข้อมูลความจุลำน้ำและพื้นที่เสี่ยงน้ำท่วม เพื่อวางแผนบรรเทาปัญหาอุทกภัยเพิ่มเติม เช่น การขุดลอกลำน้ำ หรือปรับปรุงสิ่งกีดขวางลำน้ำ

5) ทำให้ทราบข้อมูลศักยภาพแหล่งน้ำที่มีอยู่ในพื้นที่ ตำแหน่งสถานีวัดน้ำที่ใช้ในการติดตามสถานการณ์น้ำ และตำแหน่งการใช้น้ำที่มีความสำคัญ เพื่อใช้ประกอบการตัดสินใจในการบริหารจัดการน้ำในช่วงฤดูแล้ง

6) ในผังน้ำจะแสดงข้อมูลอัตราการไหลต่ำสุดที่ควรจะเป็นที่จุดตรวจวัดต่าง ๆ ตลอดลำน้ำ (ในผังน้ำจะแสดงในรูปของสัญญา FDC 90%) ซึ่งหน่วยงานที่เกี่ยวข้องสามารถรับไปเป็นข้อมูลประกอบเพื่อพิจารณากำหนดการบริหารจัดการในช่วงฤดูแล้งได้ตามความเหมาะสม โดยใช้กฎหมายที่เกี่ยวข้องของแต่ละหน่วยงาน

(ร่าง) คู่มือการใช้งานผังน้ำ

ข.1 ผังน้ำและรายการประกอบผังส่วนที่ประกาศในราชกิจจานุเบกษา

หมวด 2
แผนผังและข้อกำหนด
ส่วนที่ 1
แผนที่แสดงขอบเขตลุ่มน้ำบางปะกงและระบบทางน้ำ

ข้อ 3 แผนที่แสดงขอบเขตลุ่มน้ำบางปะกงและระบบทางน้ำ ให้จัดทำขึ้นเพื่อกำหนดขอบเขตของลุ่มน้ำบางปะกงและแสดงระบบทางน้ำ และจะต้องประกอบด้วยรายการน้ำที่มีหน่วยงานรับผิดชอบ และมีปฏิทานที่เกี่ยวข้องกับการจัดทำผังน้ำดังต่อไปนี้

ขอบเขตและการใช้ประโยชน์ที่ดินตามแผนที่แสดงขอบเขตของพื้นที่ลุ่มน้ำบางปะกงและระบบทางน้ำ ให้เป็นไปดังต่อไปนี้

(1) แม่น้ำ ลำคลอง หมายถึง แม่น้ำ ลำคลอง ห้วย รวมถึงสิ่งปลูกสร้างและที่ดินที่ใช้ในการจัดการน้ำ และสำหรับการอุปโภคบริโภค ตามประกาศกระทรวงมหาดไทย ตามพระราชบัญญัติสิทธิและหน้าที่ของชุมชนท้องถิ่น พ.ศ. ๒๕๔๒ พระราชบัญญัติระเบียบบริหารการปกครองส่วนท้องถิ่น พ.ศ. ๒๕๔๒ และพระราชบัญญัติระเบียบบริหารการปกครองส่วนภูมิภาค พ.ศ. ๒๕๔๙ และที่แก้ไขเพิ่มเติม และประมวลกฎหมายที่ดิน ตามประกาศกรมที่ดิน

(2) ลำน้ำสาขาขึ้น หมายถึง คลองหรือแม่น้ำที่ไหลมาบรรจบกับแม่น้ำสายหลัก ระบายน้ำ ส่งน้ำ เพื่อการเกษตร เช่น คลองชลประทาน คลองระบายน้ำ (ไม่รวมคลองไส้ไก่ คลองซอย ท่อส่งน้ำ และแปลงเกษตรกรต่างๆ)

(3) ห้วย หนอง บึง บุ่ง รวมทั้งอ่างเก็บน้ำ หมายถึง ห้วย หนอง บึง บุ่ง ทะเลสาบ และแหล่งน้ำธรรมชาติอื่นๆ ตามพระราชบัญญัติสิทธิและหน้าที่ของชุมชนท้องถิ่น พ.ศ. ๒๕๔๒ พระราชบัญญัติระเบียบบริหารการปกครองส่วนท้องถิ่น พ.ศ. ๒๕๔๒ และพระราชบัญญัติระเบียบบริหารการปกครองส่วนภูมิภาค พ.ศ. ๒๕๔๙ และที่แก้ไขเพิ่มเติม ตามประกาศกรมที่ดิน และประมวลกฎหมายที่ดิน ตามระเบียบที่ และที่ได้กำหนดแสดงไว้ในแผนที่ท้ายประกาศนี้

(4) พื้นที่แหล่งเก็บกักน้ำ หมายถึง อ่างเก็บน้ำและแหล่งน้ำต่าง ๆ ที่สร้างขึ้น

(5) การใช้ที่ดินอย่างยั่งยืนประกอบตามหัวข้อ (1) ถึง (4) ให้เป็นประโยชน์ตามวัตถุประสงค์ของลุ่มประกอบกับ กฎหมาย กฎ ระเบียบ ข้อกำหนด หรือประกาศที่เกี่ยวข้องกำหนดไว้

ข้อ 6 พื้นที่ชะลอน้ำหลากเพื่อระบายน้ำ (ชน.) มีเป้าหมายรับน้ำหลากให้น้ำสามารถระบายหรือไหลผ่านได้ โดยมีวัตถุประสงค์ดังต่อไปนี้

(1) เพื่อสงวนรักษาพื้นที่ชะลอน้ำหลากตามธรรมชาติ เป็นพื้นที่สงวนรักษาน้ำจากเขตพื้นที่ทางน้ำหลากประจำ (ชน.) มีจุดขอบคันดินน้ำล้นที่ลุ่มขนาดใหญ่ หรือขอบคันดินของโครงการชลประทาน หรือจุดบุกเขตพื้นที่เสี่ยงภัยน้ำหลากจากการถมที่ขอบแนวถนนที่ขวางทางน้ำที่ไกลใกล้เคียงกับระดับพื้นที่เดียงกับน้ำท่วม

(2) เพื่อให้มีการพัฒนาพื้นที่ให้สอดคล้องกับความเสี่ยงในการเกิดน้ำท่วม โดยให้หน่วยงานที่เกี่ยวข้องกำหนดมาตรการป้องกันชุมชนเพิ่มเติม สำหรับพื้นที่ทางน้ำชลาส่วนที่ใช้ประโยชน์เกี่ยวกับพื้นที่เศรษฐกิจใกล้เคียงรอบ, จะที่ว่าหลงไว้ในพื้นที่เมืองรวมหรือ

(3) เพื่อให้มีการพัฒนาพื้นที่ที่มีลักษณะเหมาะสมในการพัฒนาเป็นพื้นที่บำบัดน้ำเสียหรือสถานีสูบน้ำสำหรับการท่องเที่ยวจะช่วยให้เกิดน้ำท่วมแก่พื้นที่ชุมชนเขตพื้นที่เศรษฐกิจ และมีการใช้ประโยชน์ได้อย่างคุ้มค่า

ข้อ 7 พื้นที่ลุ่มต่ำ (ล.) เป็นพื้นที่ตามขอบเขตที่กำหนดในแผนที่ท้ายประกาศ เพื่อสงวนรักษาการใช้ประโยชน์ที่ดินให้สอดคล้องกับการบริหารจัดการน้ำ

ข้อ 8 พื้นที่น้ำ ๖๐๑ (ร.) เป็นพื้นที่ตามขอบเขตที่กำหนดในแผนที่ท้ายประกาศ เพื่อสงวนรักษาการใช้ประโยชน์ที่ดินให้สอดคล้องกับการบริหารจัดการน้ำ

รายการประกอบผังน้ำลุ่มน้ำบางปะกง

ขอบเขตและวัตถุประสงค์ของข้อกำหนดนี้ จะเป็นการพิจารณาถึงความเหมาะสมของการกำหนดวัตถุประสงค์การใช้ประโยชน์ที่ดิน ให้เป็นไปตามลักษณะการไหลของน้ำตามสภาพลักษณะภูมิประเทศในปัจจุบัน โดยมีองค์ประกอบในการบริหารจัดการน้ำ และป้องกันบรรเทาอุทกภัยในสภาพปัจจุบัน รวมทั้งองค์ประกอบเพิ่มเติม ประเภทอ่างเก็บน้ำ และคลองผันน้ำเลียบเมืองที่อยู่ระหว่างการก่อสร้างหรือได้รับหนังสือมอบหมายให้ดำเนินการไปแล้วที่จัดทำขึ้น โดยมีหลักการและวัตถุประสงค์ดังต่อไปนี้

ข้อ 1 ให้ใช้ผังน้ำในพื้นที่ลุ่มน้ำทางปกรง ตามที่แสดงไว้ในแผนที่ท้ายข้อกำหนดนี้ เว้นแต่พื้นที่อยู่ในแผนเขตดังต่อไปนี้ ให้ใช้ประโยชน์ตามวัตถุประสงค์ของผังเมืองรวม ตามกฎหมาย ว่าด้วยการผังเมือง หรือข้อกำหนดไว้

(1) เขตพระราชฐาน

(2) พื้นที่ที่ใช้เพื่อการสงวนไว้เพื่อประโยชน์ในราชการทหาร

หมวด 1
วัตถุประสงค์ในการวางและจัดทำผังน้ำลุ่มน้ำบางปะกง

ข้อ 2 การวางและจัดทำผังน้ำตามข้อกำหนดนี้ มีวัตถุประสงค์เพื่อแสดงแนวการใช้ประโยชน์ที่ดินที่อยู่ในระบบทางน้ำ ตามที่ได้กำหนดไว้ เพื่อให้การเปลี่ยนแปลงการใช้ที่ดินหรือสิ่งก่อสร้างการไหลของน้ำในระบบทางน้ำ อันเป็นปัญหาวิกฤติด้านการปฏิบัติตามแผนป้องกันและแก้ไขการขาดน้ำและภาวะน้ำท่วมขังในที่ลุ่มต่ำ และแผนป้องกันและแก้ไขภาวะน้ำท่วมขังในที่ลุ่มต่ำ ดังต่อไปนี้

(1) แสดงองค์ประกอบที่เกี่ยวข้องกับลำน้ำ แหล่งน้ำ พื้นที่ป่าที่เกี่ยวข้องกับการกักและระบายน้ำและองค์ประกอบที่เกี่ยวกับการบริหารจัดการน้ำที่สำคัญ

(2) เสนอแนะขอบเขต และวัตถุประสงค์ของการกำหนดการใช้ที่ดิน ในพื้นที่ทางน้ำหลากพื้นที่น้ำนอง พื้นที่ลุ่มต่ำ ต้องคงความเสียหายจากน้ำ ที่อาจจะเกิดจากการใช้ที่ดินที่ไม่เหมาะสมกับการไหลของน้ำในอนาคต เพื่อให้หน่วยงานที่เกี่ยวข้องนำไปใช้ประโยชน์



รายการประกอบผังส่วนแรก คือ จะบอกว่าเป็นผังน้ำของลุ่มน้ำไหน ทำปีไหน (มีปรับปรุงเรื่อย ๆ นะครับ) แล้วก็มีวัตถุประสงค์อะไรด้วยครับ

แผนที่แผ่นที่ 2 : แผนที่แสดงผังน้ำ และรายการประกอบผังน้ำหมวด 2 ส่วนที่ 2

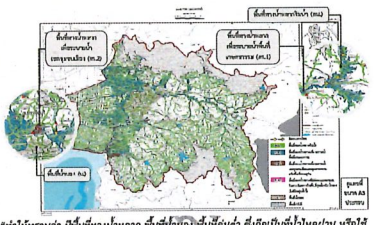

"ทำให้ทราบว่า มีพื้นที่ทางน้ำหลาก พื้นที่น้ำนอง พื้นที่ลุ่มต่ำ ซึ่งถือเป็นที่น้ำไหลผ่าน หรือใช้สำหรับกักน้ำ-ระบายน้ำอยู่บริเวณใด"



อ้อ .. เป็นแบบนี้นี่เอง .. บ้านเราตั้งอยู่ในพื้นที่ประเภทหน้าน้ำหลากเป็นน้ำ (ชน.) ถึงว่าน้ำมอยทีไหร่บ้านเราทุกทีเลยถ้ารู้กันหน้าที่ทำบ้านนี้ก็ดูมุงจักว่า

"กรมโยธาธิการและผังเมืองสามารถนำข้อมูลผังน้ำ/ข้อเสนอแนะด้านข้อกำหนด ไปใช้ประกอบการจัดทำผังเมืองต่อไป ตามที่ พรบ.การผังเมือง ฉบับใหม่กำหนด"

การจัดทำผังเมืองจะไม่มุ่งมาถอีกต่อไป ถ้าเรามีข้อมูลที่เพียงพอ และเป็นไปตามที่ พรบ.กำหนดไว้

แผนที่แผ่นที่ 3 : แผนที่แสดงพื้นที่ป่าและพื้นที่ชุ่มน้ำ และรายการประกอบผังน้ำหมวด 2 ส่วนที่ 3

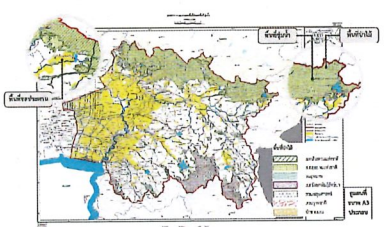

"ทำให้ทราบว่า มีพื้นที่ที่มีกฎหมายควบคุมเฉพาะ หรือมีแนวทางการบริหารจัดการน้ำเฉพาะพื้นที่ เช่น พื้นที่ป่า พื้นที่ชุ่มน้ำ พื้นที่ชลประทาน อยู่บริเวณใดบ้างเพื่อป้องกันการรุกล้ำพื้นที่"



บอกจากพื้นที่ป่า พื้นที่ชุ่มน้ำ ลุ่มน้ำทางปกรงยังมีพื้นที่ป่าขยายเขต อยู่บริเวณนี้ ต้องบอกว่าเรือดร้ำหรือรุกล้ำแล้วเรา



อุทยานแห่งชาติเขาใหญ่ อุทยานแห่งชาติตับลาน อุทยานแห่งชาติปางสีดา อุทยานแห่งชาติเขาสอยดาว ช่วยกันอนุรักษ์พื้นที่ป่าต้นน้ำบ้านเราไว้นะครับ

แผนที่แผ่นที่ 1 : แผนที่แสดงขอบเขตลุ่มน้ำและระบบทางน้ำ และรายการประกอบผังน้ำหมวด 2 ส่วนที่ 1

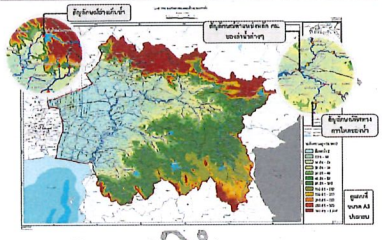

"ทำให้ทราบว่า พื้นที่ใดจะถามมีลำน้ำ/แหล่งน้ำใดเกี่ยวข้องและมีกฎหมายฉบับใดใช้ควบคุมลำน้ำและแหล่งน้ำเหล่านี้"



ในลุ่มน้ำบางปะกง มีแม่น้ำบางปะกง ซึ่งเกิดมาจากการบรรจบกันของแควหนุมานและแม่น้ำพระปรง มีลำน้ำสาขามากมาย เช่น คลองพระสะทึง แม่น้ำคลองบาย คลองหลวง และคลองท่าลาด มีอ่างเก็บน้ำที่สำคัญในลุ่มน้ำ ได้แก่ อ่างเก็บน้ำคลองพระสะทึง อ่างเก็บน้ำพระปรง อ่างเก็บน้ำขุนคุณฑิมหรชินพร (แควใหญ่) อ่างเก็บน้ำขุนคำปราการจอด และอ่างเก็บน้ำคลองแควจรัสพลไหร ยังกล้วย

ถ้าต้องการทราบชื่อแหล่งน้ำหรือฝาย ที่ใช้ประกอบการทำผังน้ำ ดูได้ที่รายการประกอบผังน้ำส่วนที่ 4 ครับ



ส่วนที่ 2
แผนผังแสดงผังน้ำ

ข้อ 4 แผนผังแสดงผังน้ำ ให้จัดทำขึ้นเพื่อแสดงพื้นที่ทางน้ำหลาก พื้นที่น้ำนอง และพื้นที่ลุ่มต่ำ ซึ่งเป็นพื้นที่ที่เกี่ยวข้องกับการระบายน้ำ และการบริหารจัดการน้ำ ที่ควรมีการกำหนดการใช้ที่ดินให้เหมาะสม เพื่อป้องกันการใช้ที่ดินอย่างหนักหรือเป็นอุปสรรคต่อการบริหารจัดการน้ำ

ขอบเขตและการใช้ประโยชน์ที่ดินตามแผนผังน้ำ ให้เป็นไปดังนี้

(1) พื้นที่ทางน้ำหลาก หมายถึง ทางน้ำธรรมชาติหรือสิ่งที่สร้างขึ้นเพื่อรองรับน้ำที่ถูกปล่อยมาจากพื้นที่ตอนบนและให้น้ำไหลผ่านได้ และพื้นที่ริมฝั่งที่ออกแบบให้ให้น้ำหลากระบายผ่านได้ ทั้งนี้ พื้นที่ราบลุ่มแม่น้ำบางปะกง ตั้งแต่บริเวณจังหวัดนครนายก ถึงปากแม่น้ำบางปะกง ที่ไหลลงสู่อ่าวไทย ตอนบนของพื้นที่ลุ่มน้ำ ซึ่งสามารถแบ่งออกได้เป็น 2 ประเภท คือ พื้นที่ทางน้ำหลากหลัก (ชน.) และพื้นที่ทางน้ำหลากเพื่อระบายน้ำ (ชร.)

(2) พื้นที่น้ำนอง (น.) หมายถึง พื้นที่ที่บริหารจัดการน้ำเข้าออก เพื่อเป็นที่รองน้ำ

(3) พื้นที่ลุ่ม ต่ำ (ล.) หมายถึง พื้นที่ที่มีการบริหารจัดการน้ำ เพื่อการเก็บกักน้ำ ให้เหมาะสมกับการอุปโภคบริโภค โดยในช่วงน้ำหลากปกติ โดยในช่วงน้ำหลากที่ส่วนนี้จะถูกน้ำท่วม ดังนั้นที่มีลุ่มต่ำตาม ที่ทำประโยชน์ตามที่กำหนดไว้ ซึ่งในพื้นที่ลุ่มต่ำตาม ที่กำหนดไว้ในข้อ (1) ถึง (3) ให้ใช้ประโยชน์ตามวัตถุประสงค์ของการกักเก็บ ๆ ตามที่กำหนดไว้ ข้อ 5 ที่ 1

(4) การใช้ที่ดินขององค์ประกอบ ตามข้อ (1) ถึง (3) ให้ใช้ประโยชน์ตามวัตถุประสงค์ของการกักเก็บ ๆ ตามที่กำหนดไว้ในข้อ 5 ที่ 1

ข้อ 5 พื้นที่ทางน้ำหลากหลัก (ชน.) ให้ถือวัตถุประสงค์เพื่อรองรับน้ำหลาก รองรับการบำรุงรักษาและดูแลทางน้ำ ให้มีประสิทธิภาพในการระบายน้ำ รองรับมาตรการป้องกันบรรเทาสาธารณภัยเกี่ยวกับทรัพยากรน้ำในกรณีฉุกเฉิน เพื่อรองรับการพัฒนาปรับปรุงประสิทธิภาพการระบายน้ำของลำน้ำที่อาจมีขึ้นในอนาคต พื้นที่ส่วนนี้ ให้ถือเป็นที่ดินที่ราษฎรมีไม่ได้ เว้นแต่ที่มีน้ำหลากไหลผ่านเป็นครั้งคราวตามสภาพธรรมชาติ จึงควรให้มีที่ว่างสำหรับน้ำ

ส่วนที่ 3
แผนที่แสดงพื้นที่ป่า และพื้นที่ชุ่มน้ำ

ข้อ 9 แผนที่แสดงพื้นที่ป่า และพื้นที่ชุ่มน้ำ หมายถึง ให้จัดทำขึ้นเพื่อแสดงพื้นที่ป่าไม้ ป่าอนุรักษ์ ป่าชุมชน และพื้นที่ชุ่มน้ำ ซึ่งเป็นพื้นที่ที่มีความสัมพันธ์กับการอนุรักษ์ทรัพยากรน้ำ และควรมีการสงวนรักษาไว้เพื่อรักษาสภาพการระบายน้ำ ให้เป็นไปตามที่มีหน่วยงานรับผิดชอบ และมีกฎหมายที่เกี่ยวข้องกับการวิเคราะห์ที่ดิน

ขอบเขตและการใช้ประโยชน์ที่ดินตามแผนที่แสดงพื้นที่ป่า และพื้นที่ชุ่มน้ำให้เป็นไปดังต่อไปนี้

(1) ป่าอนุรักษ์ หมายถึง พื้นที่ป่าอนุรักษ์ ป่าสงวนแห่งชาติ ป่าชุมชน ป่าไม้ตามกฎหมายว่าด้วยป่าไม้ ตามประกาศกระทรวงมหาดไทย ตามประกาศกรมป่าไม้ ตามประกาศกรมที่ดิน

แผนที่แผนที่ 1 : แผนที่แสดงขอบเขตลุ่มน้ำและระบบทางน้ำ และรายการประกอบผังน้ำหมวด 2 ส่วนที่ 4

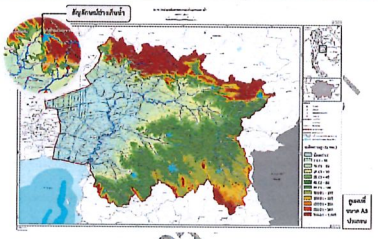

"ทำให้ทราบว่า คอนกำผังน้ำมีอ่างเก็บน้ำอะไรใช้งานอยู่ที่ไหนบ้าง มีขนาดเท่าไร ขอบเขตของประกอบผังน้ำ ทำมาดูร้วยอย่างไร"



คอนกำผังน้ำมีมีอ่างเก็บน้ำใหนใช้งานอยู่บ้างครับ



คอนทำผังน้ำมีอ่างเก็บน้ำหลายแห่งเลยครับ เช่น อ่างเก็บน้ำขุนดินทรจินดา อ่างเก็บน้ำคลองชัยิต อ่างเก็บน้ำขุนส่วนปราการชล เป็นต้นครับ

แผนที่แผนที่ 2 : แผนที่แสดงผังน้ำ และรายการประกอบผังน้ำหมวด 2 ส่วนที่ 4

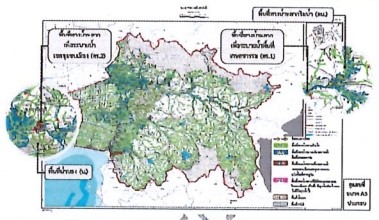

"ทำให้ทราบว่าพื้นที่ทางน้ำหลากและประเภทและพื้นที่น้ำนองทำหมดอย่างไร"



พื้นที่ทางน้ำหลากเพื่อระบายน้ำ (ลบ.) วิเคราะห์มาอย่างไรครับ



จากผลการวิเคราะห์ผ่านการรับฟังความคิดเห็นจากผู้ที่เกี่ยวข้อง สรุปว่าใช้ขอบเขตผังน้ำที่ครบอุบัติ 50 ปี กับพื้นที่ลุ่มน้ำสาขาคลองหกระยะหรึง แม่น้ำพระปรงส่วนที่ 1 และ 2 แม่น้ำหมุนม แม่น้ำปราจีนบุรีตอนล่าง คลองท่าลาด คลองลวง และที่ราบแม่น้ำบางปะกงส่วนที่ 2 ในส่วนของพื้นที่ลุ่มน้ำสาขาแม่น้ำนครนายก และที่ราบแม่น้ำบางปะกงส่วนที่ 1 จะมีขอบเขตผังน้ำที่ครบอุบัติ 100 ปี

รหัส	ชื่อลุ่มน้ำ	พื้นที่ทางน้ำหลากหรือน้ำ (ลบ.)
1536	แม่น้ำนครนายก	คลองโยก ตั้งแต่บริเวณจุดบรรจบ อ.องครักษ์ ขึ้นไปทางต้นน้ำ จนถึงที่ตั้งอ่างเก็บน้ำคลองโยก
1537	ที่ราบแม่น้ำบางปะกง ส่วนที่ 1	แม่น้ำนครนายก ตั้งแต่บริเวณจุดบรรจบคลองท่าลาดขึ้นไปทางต้นน้ำ จนถึงจุดบรรจบแม่น้ำนครนายก คลองนครนายก ตั้งแต่จุดบรรจบแม่น้ำนครนายก ไปถึงเขื่อนท่าด่านและแยก คลองแสนแสบ ตั้งแต่บริเวณจุดเริ่มต้นคลองขึ้นไปทางต้นน้ำ สุดที่บริเวณประตูระบายน้ำคลองแสนแสบ เขตสัมพันธ์ สกุลหมวยรามกง คลองหกระยะ ตั้งแต่จุดบรรจบแม่น้ำนครนายก ไปถึงจุดบรรจบคลองหกระยะ คลองรังสิตประยูรศักดิ์ ตั้งแต่จุดบรรจบแม่น้ำนครนายก ไปถึงคลองหลักเขื่อน
1538	คลองท่าลาด	คลองท่าลาด ตั้งแต่จุดบรรจบแม่น้ำนครนายก ขึ้นไปทางต้นน้ำ จนถึงที่ตั้งประตูระบายน้ำ วังยอดไทรฯ ตั้งแต่จุดบรรจบคลองท่าลาดขึ้นไปทางต้นน้ำ สิ้นสุดบริเวณวังยอดไทรฯ วังหมันโจน ตั้งแต่บริเวณจุดเริ่มต้นที่ประตูระบายน้ำวังหมันโจน ขึ้นไปทางต้นน้ำ จนถึงที่ตั้งอ่างเก็บน้ำห้วยโจน คลองสีชัย ตั้งแต่ที่ตั้งอ่างเก็บน้ำคลองสีชัย ขึ้นไปทางต้นน้ำ จนถึงที่ตั้งอ่างเก็บน้ำคลองสีชัย วังหมันใส ตั้งแต่บริเวณจุดเริ่มต้นคลองวังหมันใส ขึ้นไปทางต้นน้ำ จนถึงที่ตั้งอ่างเก็บน้ำวังหมันใส คลองระโนด ตั้งแต่บริเวณจุดบรรจบคลองสีชัย ขึ้นไปทางต้นน้ำ จนถึงที่ตั้งอ่างเก็บน้ำคลองระโนด คลองหนองโพธิ์ ตั้งแต่บริเวณจุดบรรจบคลองระบายน้ำ ขึ้นไปทางต้นน้ำ จนถึงที่ตั้งอ่างเก็บน้ำคลองหนองโพธิ์
1539	คลองหลวง	คลองหลวง ตั้งแต่บริเวณจุดบรรจบคลองน้ำโค้งขึ้นไปทางต้นน้ำ จนถึงที่ตั้งอ่างเก็บน้ำคลองหลวง วังจันโทรม
1540	ที่ราบแม่น้ำบางปะกง ส่วนที่ 2	แม่น้ำนครนายก ตั้งแต่บริเวณปากแม่น้ำนครนายกบริเวณจุดบรรจบน้ำวังหมันโจน ขึ้นไปทางต้นน้ำ จนถึงจุดบรรจบคลองท่าลาด คลองท่ออุดมศึก ตั้งแต่บริเวณจุดบรรจบแม่น้ำนครนายก ขึ้นไปทางต้นน้ำ จนถึง ต.หนองสีชัง อ.หนองใหญ่ จ.ชลบุรี คลองน้ำเค็ม ตั้งแต่บริเวณจุดบรรจบคลองอ้อมเก้งขึ้นไป ทางเหนือน้ำ จนถึงบริเวณจุดเริ่มต้นคลองหกระยะ คลองบางโรง ตั้งแต่บริเวณจุดบรรจบแม่น้ำนครนายก จนถึงที่ตั้งประตูระบายน้ำคลองสำโรง ต.บางพลีใหญ่ อ.บางพลี จ.สมุทรปราการ

ส่วนที่ 4
รายละเอียดประกอบแผนที่แสดงขอบเขตผังน้ำ และระบบทางน้ำ

ระดับประกอบด้านการบริหารจัดการน้ำหลากที่ใช้ในการวิเคราะห์ผังน้ำ มีรายละเอียดดังนี้

(1)	อ่างเก็บน้ำคลองหนองสลัง ความจุ 65.00 ล้าน ลบ.ม	(30)	ประตูระบายน้ำคลองหกระยะขวาง
(2)	อ่างเก็บน้ำคลองลาดสิงห์ ความจุ 5.70 ล้าน ลบ.ม.	(31)	ประตูระบายน้ำบึงมะขันธ์
(3)	อ่างเก็บน้ำหนองปรง ความจุ 37.00 ล้าน ลบ.ม.	(32)	ประตูระบายน้ำบ้านหลองโพรง
(4)	อ่างเก็บน้ำหินระบิ ความจุ 4.00 ล้าน ลบ.ม.	(33)	ประตูระบายน้ำท่าบุญมี
(5)	อ่างเก็บน้ำคลองเกลือ ความจุ 5.30 ล้าน ลบ.ม.	(34)	ประตูระบายน้ำบ้านคลอง 20
(6)	อ่างเก็บน้ำห้องตลำลาง ความจุ 2.20 ล้าน ลบ.ม.	(35)	ประตูระบายน้ำบึงสองห้อง(บึงน้ำใหญ่)คลอง 21
(7)	อ่างเก็บน้ำท่าระแนาก ความจุ 7.30 ล้าน ลบ.ม.	(36)	ประตูระบายน้ำบึงละหาร(บึงน้ำบางขนาก
(8)	อ่างเก็บน้ำคลองใหญ่	(37)	อ่างเก็บน้ำคลองสียัด ความจุ 55.50 ล้าน ลบ.ม.
(9)	อ่างเก็บน้ำหินลาด ความจุ 2.73 ล้าน ลบ.ม.	(38)	อ่างเก็บน้ำคลองสียัด ความจุ 420.00 ล้าน ลบ.ม.
(10)	อ่างเก็บน้ำหนองหินตก ความจุ 295.00 ล้าน ลบ.ม.	(39)	ฝายบ้านลาด
(11)	พนังกั้นน้ำบึงใส ความจุ 2.2 ล้าน ลบ.ม.	(40)	ประตูระบายน้ำคลองระพีพัฒน์ ความจุ 4.23 ล้าน ลบ.ม.
(12)	ประตูระบายน้ำคลองเจ็ดเสมียน	(41)	เขื่อนหนองปรือ
(13)	ประตูระบายน้ำพานทอง	(42)	อ่างเก็บน้ำวังเป็ด ความจุ 10.98 ล้าน ลบ.ม. ความจุ 125.00 ล้าน ลบ.ม.
(14)	ประตูระบายน้ำหัวระเข้ใต้	(43)	อ่างเก็บน้ำวังเป็ด ความจุ 10.98 ล้าน ลบ.ม.
(15)	ประตูระบายน้ำคลองตะเคียน	(44)	สถานีสูบน้ำคลองหวายล้าง
(16)	ประตูระบายน้ำคลองโป่งน้อย ความจุ 2.20 ล้าน ลบ.ม.	(45)	สถานีสูบน้ำพยอมงาม
(17)	อ่างเก็บน้ำคลองโป่งน้อย ความจุ 2.20 ล้าน ลบ.ม.	(46)	ประตูระบายน้ำและสถานีสูบน้ำประจันตคาม
(18)	อ่างเก็บน้ำคลองโป่งน้อย ความจุ 2.20 ล้าน ลบ.ม.	(47)	ประตูระบายน้ำและสถานีสูบน้ำบางเตียน
(19)	อ่างเก็บน้ำคลองตาลาย ความจุ 3.13 ล้าน ลบ.ม.	(48)	ประตูระบายน้ำบางยี่เภา
(20)	อ่างเก็บน้ำเขาสิงโต 1 ความจุ 3.20 ล้าน ลบ.ม.	(49)	ประตูระบายน้ำบางอ้อ
(21)	อ่างเก็บน้ำเขาสิงห์ประทานทอง ความจุ 224.60 ล้าน ลบ.ม.	(50)	ประตูระบายน้ำบางอ้อ
(22)	อ่างเก็บน้ำห้วยเรือ ความจุ 8.87 ล้าน ลบ.ม.	(51)	ประตูระบายน้ำท้ายหาด
(23)	อ่างเก็บน้ำหนองหอย ความจุ 2.00 ล้าน ลบ.ม.	(52)	ประตูระบายน้ำบ้านใหม่
(24)	อ่างเก็บน้ำคลองโพธิ์ ความจุ 4.25 ล้าน ลบ.ม.	(53)	ประตูระบายน้ำและสถานีสูบน้ำท่าไข่
(25)	ประตูระบายน้ำบางกระบาก	(54)	ประตูระบายน้ำบางไผ่
(26)	ประตูระบายน้ำบ้านใหม่	(55)	ประตูระบายน้ำและสถานีสูบน้ำบางกระเทาะ
(27)	ประตูระบายน้ำและอาคารผันน้ำพระพิมลราช	(56)	ประตูระบายน้ำพรานพลู
(28)	ประตูระบายน้ำบางกระจับ	(57)	ประตูระบายน้ำบางขนาก
(29)	ประตูระบายน้ำประตูระบายน้ำ 22	(58)	ประตูระบายน้ำบางขนากใหม่

ส่วนที่ 4
รายละเอียดประกอบแผนผังแสดงผังน้ำ

ที่ดินในบริเวณ อ.บ. ที่กำหนดเป็นที่ดินประเภทพื้นที่ทางน้ำหลากเดิมน้ำ มีรายละเอียดดังนี้

รหัส	ชื่อลุ่มน้ำ	พื้นที่ทางน้ำหลากหรือน้ำ (ลบ.)
1531	คลองหกระยะหรึง	คลองหกระยะหรึง ตั้งแต่บริเวณจุดบรรจบคลองหกระยะขึ้นไปทางต้นน้ำ จนถึงที่ตั้งอ่างเก็บน้ำคลองหกระยะหรึง คลองลาดสิงห์ ตั้งแต่บริเวณจุดบรรจบคลองหกระยะหรึงขึ้นไปทางต้นน้ำ จนถึงที่ตั้งฝายเก็บน้ำคลองลาดสิงห์ คลองบ้านจิก ตั้งแต่บริเวณจุดบรรจบคลองหกระยะหรึงขึ้นไปทางต้นน้ำ จนถึง ต.คลองหาด อ.คลองหาด จ.ตราด
1532	แม่น้ำพระปรงส่วนที่ 1	คลองหกระปรง ตั้งแต่จุดบรรจบคลองหกระยะหรึงขึ้นไปทางต้นน้ำ จนถึงที่ตั้งอ่างเก็บน้ำหนองใหญ่ คลองบ้านจิก ตั้งแต่จุดบรรจบคลองหกระปรงขึ้นไปทางต้นน้ำ จนถึงที่ตั้งอ่างเก็บน้ำคลองพุงดินแดง ต.ตะกาง อ.เขาสมิง คลองวังตะเคียน ตั้งแต่จุดบรรจบคลองหกระปรงขึ้นไปทางต้นน้ำ จนถึงที่ตั้งอ่างเก็บน้ำห้วยกระบาก คลองกันโรม ตั้งแต่จุดบรรจบคลองหกระปรงขึ้นไปทางต้นน้ำ จนถึงที่ตั้งอ่างเก็บน้ำคลองกันโรม คลองกลีย ตั้งแต่จุดบรรจบคลองหกระปรงขึ้นไปทางต้นน้ำ จนถึงที่ตั้งอ่างเก็บน้ำคลองเกลือ คลองบึง ตั้งแต่จุดบรรจบคลองหกระปรงขึ้นไปทางต้นน้ำ จนถึงที่ตั้งอ่างเก็บน้ำหนองบึง

รหัส	ชื่อลุ่มน้ำ	พื้นที่ทางน้ำหลากหรือน้ำ (ลบ.)
1533	ที่ราบแม่น้ำบางปะกง ส่วนที่ 2	คลองประเวศบุรีรมย์ ตั้งแต่บริเวณจุดบรรจบแม่น้ำบางปะกง ขึ้นไปทางต้นน้ำ จนถึงจุดบรรจบคลองท่าลาด คลองประเวศบุรีรมย์ ตั้งแต่จุดบรรจบแม่น้ำบางปะกง ขึ้นไปทางต้นน้ำ จนถึงจุดบรรจบคลองท่าลาด คลองลาดกระบัง ตั้งแต่บริเวณจุดบรรจบคลองแสนแสบ ขึ้นไปทางต้นน้ำ จนถึงจุดบรรจบคลองแสนแสบ

หมายเหตุ : แต่น้ำ คูคลอง ลำประโดง แม่น้ำ มีที่ดินประเภทพื้นที่ทางน้ำหลากเดิม (ลบ) ลงมือดำเนินและมีระยะห่างตามความเหมาะสมดังนี้

1) ถ้าแหล่งน้ำ คูคลอง ลำประโดง แม่น้ำ มีความกว้างน้อยกว่า 10 เมตร ให้มีที่ทางน้ำหลากหรือน้ำวิ่งระยะห่างอย่างน้อย 3 เมตร

2) ถ้าแหล่งน้ำ คูคลอง ลำประโดง แม่น้ำ มีความกว้างตั้งแต่ 10 เมตรขึ้นไป ให้มีที่ทางน้ำหลากหรือน้ำวิ่งระยะห่างอย่างน้อย 6 เมตร

3) ถ้าเป็นแหล่งน้ำชายภูเขา เช่น วัง หนองสาย หนอง เหมืองฝาย ให้มีที่ทางน้ำหลากหรือน้ำวิ่งระยะห่างอย่างน้อย 12 เมตร นับที่ระดับน้ำขึ้นปกติสูงสุดประมาณ

ที่ดินในบริเวณ อ.บ. ที่กำหนดเป็นที่ดินประเภทพื้นที่ทางน้ำหลากเดิมระยะน้ำขึ้น ใช้ความยาวขอบเขตพื้นที่น้ำท่วมเพิ่มจากอุบัติ 50 ปี ในลุ่มน้ำสาขาหกคลองพระยะหรึง แม่น้ำพระปรงส่วนที่ 2 แม่น้ำหมุนม แม่น้ำปราจีนบุรีตอนล่าง คลองท่าลาด คลองลวง และที่ราบแม่น้ำบางปะกงส่วนที่ 2 และใช้ความยาวขอบเขตพื้นที่น้ำท่วมที่ครบอุบัติ 100 ปี ในลุ่มน้ำสาขาแม่น้ำนครนายก และที่ราบแม่น้ำบางปะกงส่วนที่ 1 โดยครอบคลุมพื้นที่บางส่วนของจังหวัดดังนี้

พื้นที่ทางน้ำหลากเพื่อระบายน้ำ (ลร.1)		
จังหวัด	อำเภอ	ตำบล
กรุงเทพมหานคร	หนองแขม	กระทุ่มราย, ดำเนินสี่, ลำสิงห์
ฉะเชิงเทรา	เมืองฉะเชิงเทรา	คลองปทาย, คลองจุดระเบิด, คลองสองเบื้องขวา, คลองบ่อ, คลองประเวศ, คลองสองเบื้องซ้าย, คลองหมอนทอง, หน้าเมือง, บางเตย, บางขวัญ, บางกระเจ็ด, บางกระเจ้า, วังตะกู, สองคลอง, หนองมะเกลือ, หนองเต่า
	แปลงยาว	แปลงยาว, หัวถนน
	คลองเขื่อน	ท่าสะอ้าน, คลองเขื่อน, บางแก้ว, บางไร่, บางพลวง
	บางคล้า	เสม็ดใต้, เสม็ดเหนือ, ท่าพลับพลา, บางกระเบื้อ, บางคล้า, บางสวน, ปากน้ำ, สาวชะโงก, หัวไผ่
	บางน้ำเปรี้ยว	บางน้ำเปรี้ยว, ศาลแดง
	บางปะกง	เกาะไผ่, หน้าไม้, บางพลีน้อย, บางวัว

(59)	ประตูระบายน้ำหน้าช้าง	(73)	ประตูระบายน้ำบางหมาก
(60)	ประตูระบายน้ำและอาคารผันน้ำท่าบัว	(74)	ประตูระบายน้ำและสถานีสูบน้ำแหลมสวด์
(61)	ประตูระบายน้ำบางขาม	(75)	ประตูระบายน้ำและสถานีสูบน้ำพระปรัชญา
(62)	ประตูระบายน้ำท้ายไหล่	(76)	ประตูระบายน้ำและสถานีสูบน้ำบางหงษ์
(63)	ประตูระบายน้ำบางหวาย	(77)	ประตูระบายน้ำและสถานีสูบน้ำพระรักษ์ศิริพร 1
(64)	ประตูระบายน้ำแหลมคูคาง	(78)	ประตูระบายน้ำและสถานีสูบน้ำพระรักษ์ศิริพร 2
(65)	ประตูระบายน้ำพวงราย	(79)	สถานีสูบน้ำคลองเค็ม 2
(66)	ประตูระบายน้ำจันทหนัง	(80)	สถานีสูบน้ำแจ้งบุรานุสรณ์
(67)	ประตูระบายน้ำคลองสายตะ	(81)	พนาลีสูบน้ำสุวรรณบุรี
(68)	ประตูระบายน้ำสามหมัก	(82)	สถานีสูบน้ำบางเลา
(69)	ประตูระบายน้ำบางเจ้าฉ่า	(83)	ประตูระบายน้ำและสถานีสูบน้ำบางกะเจ้า
(70)	ประตูระบายน้ำท่าหลวง	(84)	ประตูระบายน้ำคลองหกวาสายใน
(71)	ประตูระบายน้ำคลองใหม่	(85)	ประตูระบายน้ำบางหลวงใหญ่
(72)	ประตูระบายน้ำและอาคารผันน้ำท่าลาดกลอง	(86)	สถานีสูบน้ำคลองใหญ่

รหัส	ชื่อลุ่มน้ำ	พื้นที่ทางน้ำหลากหรือน้ำ (ลบ.)
1533	แม่น้ำพระปรงส่วนที่ 2	คลองหกระปรง ตั้งแต่บริเวณจุดบรรจบคลองหกระยะหรึงขึ้นไปทางต้นน้ำ จนถึงจุดบรรจบคลองหกระยะหรึง คลองน้ำเค็ม ตั้งแต่บริเวณจุดบรรจบคลองหกระปรงขึ้นไปทางต้นน้ำ จนถึง ต.เขาหินซ้อก อ.เกาะกูด จ.ตราด
1534	แม่น้ำหมุนม	ห้วยใหญ่ ตั้งแต่บริเวณจุดบรรจบคลองหกระปรงขึ้นไปทางต้นน้ำ จนถึง ต.วังใหม่ อ.เขาสมิง จ.ปราจีนบุรี แควหมุนม ตั้งแต่บริเวณจุดบรรจบคลองหกระปรงขึ้นไปทางต้นน้ำจุดบรรจบแควใหญ่ และแควหมุนม อ.เขาสมิง จ.ปราจีนบุรี แควใหญ่ ตั้งแต่บริเวณจุดบรรจบแควหมุนม ขึ้นไปทางต้นน้ำ จนถึงที่ตั้งอ่างเก็บน้ำคลองวังมะนาว อ.เขาสมิง จ.ปราจีนบุรี วังยอม ตั้งแต่บริเวณจุดบรรจบแควหมุนม ขึ้นไปทางต้นน้ำ จนถึงที่ตั้งอ่างเก็บน้ำคลองวังยอม อ.เขาสมิง จ.ปราจีนบุรี
1535	แม่น้ำปราจีนบุรีตอนล่าง	แม่น้ำนครนายก ตั้งแต่บริเวณปากแม่น้ำนครนายกขึ้นไปทางต้นน้ำ จนถึงจุดบรรจบแม่น้ำนครนายก คลองลำพระยาบันลือ ตั้งแต่จุดบรรจบแม่น้ำนครนายกขึ้นไปทางต้นน้ำ จนถึงบริเวณจุดเริ่มต้นคลองลำพระยาบันลือ คลองบางขาม ตั้งแต่จุดบรรจบแม่น้ำนครนายกขึ้นไปทางต้นน้ำ จนถึงบริเวณจุดเริ่มต้นคลองบางขาม คลองบางขาม ตั้งแต่บริเวณจ

ค. คู่มือการใช้งานผังน้ำสำหรับหน่วยงานราชการ

ค.1 ข้อเสนอแนะด้านการใช้ประโยชน์ที่ดินสำหรับหน่วยงานผังเมือง และท้องถิ่น

ค.2 ข้อเสนอแนะด้านการออกแบบ ก่อสร้าง ปรับปรุงพื้นฟูลำน้ำ แหล่งน้ำ องค์ประกอบในการบริหารจัดการน้ำและป้องกันน้ำท่วม

ข้อเสนอแนะการนำผังน้ำลุ่มน้ำบางประกงไปปรับปรุงผังเมืองรวมเมือง /ชุมชนตามพระราชบัญญัติการผังเมือง พ.ศ.2562

พื้นที่	พื้นที่และข้อควรพิจารณาที่ควรนำไปปรับปรุงผังเมืองรวม	ข้อเสนอแนะด้านการพัฒนาและการอนุรักษ์
พื้นที่เสี่ยงน้ำแล้งซ้ำซาก (ดน)	เป็นพื้นที่ไม่ควรพัฒนาเพิ่มเติม เนื่องจากมีความเสี่ยงต่อการขาดแคลนน้ำอุปโภคบริโภค และน้ำเพื่อการเกษตรในช่วงฤดูแล้ง ซึ่งอาจส่งผลกระทบต่อการดำรงชีวิตของประชาชนในพื้นที่	ควรมีมาตรการบริหารจัดการน้ำอย่างมีประสิทธิภาพ เช่น การส่งเสริมการใช้น้ำอย่างประหยัด การพัฒนาแหล่งน้ำสำรอง และการวางแผนการใช้น้ำร่วมกันระหว่างภาคส่วนต่างๆ อย่างเหมาะสม
พื้นที่เสี่ยงน้ำท่วมซ้ำซาก (ทซ)	เป็นพื้นที่ที่ควรหลีกเลี่ยงการพัฒนาเพิ่มเติม เนื่องจากมีความเสี่ยงสูงต่อการเกิดน้ำท่วมซ้ำซาก ซึ่งอาจก่อให้เกิดความเสียหายต่อทรัพย์สินและชีวิตของประชาชน	ควรมีมาตรการป้องกันน้ำท่วม เช่น การสร้างคันกั้นน้ำ การขุดลอกคูคลอง และการปรับปรุงระบบระบายน้ำ เพื่อลดความเสี่ยงจากน้ำท่วม
ทช.1 พื้นที่ควรปรับปรุงการระบายน้ำ พื้นที่เกษตรกรรมและชุมชนเกษตรกรรม	พื้นที่เกษตรกรรมและชุมชนเกษตรกรรม	ควรมีมาตรการปรับปรุงระบบระบายน้ำ เช่น การขุดลอกคูคลอง การสร้างคันกั้นน้ำ และการปรับปรุงพื้นที่เกษตรกรรม
	พื้นที่เกษตรและชุมชนเกษตรกรรม	ควรมีมาตรการปรับปรุงระบบระบายน้ำ เช่น การขุดลอกคูคลอง การสร้างคันกั้นน้ำ และการปรับปรุงพื้นที่เกษตรกรรม
	พื้นที่เกษตรและชุมชนเกษตรกรรม	ควรมีมาตรการปรับปรุงระบบระบายน้ำ เช่น การขุดลอกคูคลอง การสร้างคันกั้นน้ำ และการปรับปรุงพื้นที่เกษตรกรรม
ทช.2 พื้นที่ควรปรับปรุงการระบายน้ำ พื้นที่อนุรักษ์และชุมชนชุมชนเกษตรกรรม	พื้นที่อนุรักษ์และชุมชนชุมชนเกษตรกรรม	ควรมีมาตรการปรับปรุงระบบระบายน้ำ เช่น การขุดลอกคูคลอง การสร้างคันกั้นน้ำ และการปรับปรุงพื้นที่เกษตรกรรม
	พื้นที่อนุรักษ์และชุมชนชุมชนเกษตรกรรม	ควรมีมาตรการปรับปรุงระบบระบายน้ำ เช่น การขุดลอกคูคลอง การสร้างคันกั้นน้ำ และการปรับปรุงพื้นที่เกษตรกรรม
	พื้นที่อนุรักษ์และชุมชนชุมชนเกษตรกรรม	ควรมีมาตรการปรับปรุงระบบระบายน้ำ เช่น การขุดลอกคูคลอง การสร้างคันกั้นน้ำ และการปรับปรุงพื้นที่เกษตรกรรม
	เขตโครงการชั่งน้ำบางประกง จังหวัดฉะเชิงเทรา จังหวัดปราจีนบุรี	ปรับปรุงคันกั้นน้ำ และการปรับปรุงพื้นที่เกษตรกรรม
	เขตโครงการชั่งน้ำบางประกง จังหวัดฉะเชิงเทรา จังหวัดปราจีนบุรี	ปรับปรุงคันกั้นน้ำ และการปรับปรุงพื้นที่เกษตรกรรม
	เขตโครงการชั่งน้ำบางประกง จังหวัดฉะเชิงเทรา จังหวัดปราจีนบุรี	ปรับปรุงคันกั้นน้ำ และการปรับปรุงพื้นที่เกษตรกรรม
พื้นที่ปรับปรุง (น)	เขตโครงการชั่งน้ำบางประกง จังหวัดฉะเชิงเทรา จังหวัดปราจีนบุรี	ปรับปรุงคันกั้นน้ำ และการปรับปรุงพื้นที่เกษตรกรรม

ข้อเสนอแนะด้านการใช้ประโยชน์ที่ดินตามรหัสโซน

โซนพื้นที่ผังน้ำ	การใช้ประโยชน์ที่ดินในปัจจุบัน	ข้อเสนอแนะการใช้ประโยชน์ที่ดิน
พื้นที่ทางน้ำหลากเดิม (ทน.)	พื้นที่แหล่งน้ำ, การขนส่งทางน้ำ, การขุดลอกร่องน้ำ, การสงวนและเลี้ยงสัตว์น้ำ	ควรมีมาตรการป้องกันน้ำท่วม เช่น การสร้างคันกั้นน้ำ, การขุดลอกร่องน้ำ, การสงวนและเลี้ยงสัตว์น้ำ
พื้นที่ทางน้ำหลากเพื่อระบายน้ำ (ทร.1)	ทางน้ำ, แหล่งน้ำ, การขนส่งทางน้ำ	ควรมีมาตรการป้องกันน้ำท่วม เช่น การสร้างคันกั้นน้ำ, การขุดลอกร่องน้ำ, การสงวนและเลี้ยงสัตว์น้ำ
พื้นที่ทางน้ำหลากเพื่อระบายน้ำ (ทร.2)	ทางน้ำ, แหล่งน้ำ, การขนส่งทางน้ำ	ควรมีมาตรการป้องกันน้ำท่วม เช่น การสร้างคันกั้นน้ำ, การขุดลอกร่องน้ำ, การสงวนและเลี้ยงสัตว์น้ำ
พื้นที่เก็บกัก (น.)	- แก้มลิงแม่น้ำ พื้นที่ลุ่มต่ำ หนอง บึง ที่ขุดลอกขึ้นมาสำหรับการเก็บกักน้ำ และเก็บน้ำไว้ใช้ - พื้นที่ที่มีการพัฒนาเพื่อการใช้ประโยชน์ที่ดิน เช่น สนามกอล์ฟ	ควรมีมาตรการป้องกันน้ำท่วม เช่น การสร้างคันกั้นน้ำ, การขุดลอกร่องน้ำ, การสงวนและเลี้ยงสัตว์น้ำ

ค.1 ข้อเสนอแนะด้านการใช้ประโยชน์ที่ดินสำหรับหน่วยงานผังเมือง และท้องถิ่น

ผังน้ำและรายการประกอบแผัง มีแต่จะมีการประกาศในราชกิจจานุเบกษา แต่ที่เป็นการประกาศเพื่อทราบเท่านั้น ไม่มีบทบังคับให้ปฏิบัติการให้หรือห้ามใดสิ่งใด โดยในการศึกษาจัดทำผังน้ำจะมีการศึกษาจัดทำข้อเสนอแนะด้านการใช้ประโยชน์ที่ดิน เพื่อป้องกันการใช้ที่ดินที่อาจจะทำให้เกิดน้ำท่วม (ตามมาตรา 56 ของพระราชบัญญัติทรัพยากรน้ำ พ.ศ.2561) เป็นข้อมูลเพื่อให้หน่วยงานที่มีอำนาจในการพิจารณาในการปรับปรุงข้อกำหนดผังเมือง ซึ่งหากข้อเสนอแนะดังกล่าวไม่ขัดกับกฎหมายที่ใช้ในการควบคุมการใช้ที่ดินก็จะรับเอาข้อมูลที่ปรับปรุงใหม่ดังกล่าวไปใช้ในการพิจารณาต่อไป

ในการจัดทำข้อเสนอแนะด้านการใช้ประโยชน์ที่ดิน ได้มีการนำผังที่ดิน 24 แผนที่ผลผลิตน้ำ มาข้อพิจารณาประเภทของที่ดินตามผังเมืองปัจจุบัน รวมทั้งรูปแบบการใช้ที่ดิน และกำหนดโซนของที่ดินและข้อเสนอแนะด้านการใช้ประโยชน์ที่ดินตาม รหัสโซน โดยมีรายละเอียดดังนี้

วิเคราะห์เป็น → รหัสโซนพื้นที่

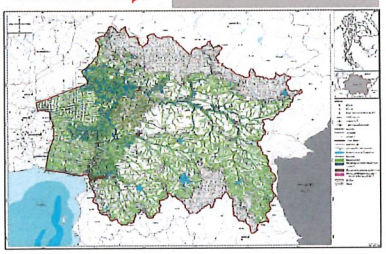

รหัสโซนพื้นที่ (ไม่รวมอยู่ในผังน้ำ ดูได้จากเว็ปไซต์ www.onwr.go.th)

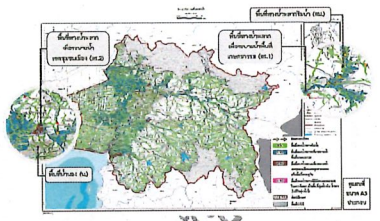

"ทำให้ทราบว่า มีพื้นที่ทางน้ำหลาก พื้นที่น้ำนอง ซึ่งถือเป็นที่น้ำไหลผ่าน หรือใช้สำหรับกักน้ำ-ระบายน้ำอยู่บริเวณใด"

อยากดูให้ชัด ๆ ว่าที่ดินที่กำลังจัดทำผังเมืองอยู่ในเขตทางน้ำหลากหรือเปล่า อยู่ในโซนอะไร ดูจากไหนได้บ้างครับ

ดูข้อมูลเพิ่มได้จากเว็บไซต์ของ สทนช. ได้ครับ www.onwr.go.th

ในฐานะเป็นชาวบ้านท้องถิ่น อำเภอขอมาขออนุญาตพัฒนาที่ดินอยู่ในเขตทางน้ำหลาก ต้องทำอย่างไรบ้างคะ

ผังน้ำเป็นประกาศเพื่อให้ทราบครับ ไม่ได้บังคับการใช้ที่ดิน แต่ว่าอยู่ในที่ที่ทางน้ำหลากก็ควรระมัดระวังเรื่องการใช้ที่ดินกิจการ ที่อาจทำให้น้ำท่วม ในอนาคตจุนเจือได้ครับ โดยในปัจจุบันให้พิจารณาตามข้อกำหนดผังเมืองปัจจุบันได้เลย ส่วนในอนาคตถ้าผังเมืองมีการปรับข้อกำหนดก็ให้ใช้ตามผังเมืองที่ปรับใหม่ครับ

พื้นที่ทางน้ำหลากและพื้นที่น้ำนองข้อนทับกับผังเมือง

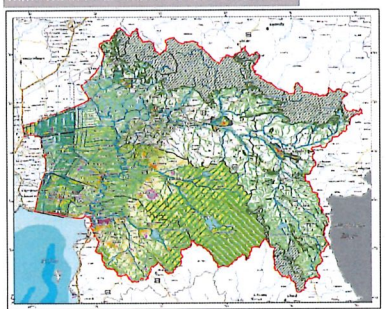

การจัดทำเกณฑ์การกำหนดโซนพื้นที่



ทน. พื้นที่ทางน้ำหลากเดิม

เป็นพื้นที่ร่องน้ำเองธรรมชาติ ที่ยังคงมีการไหลของน้ำ ในช่วงฤดูน้ำหลาก ซึ่งจากการศึกษาพบว่าพื้นที่ทางน้ำหลากเดิมมีความกว้างเฉลี่ยประมาณ 200 เมตร ซึ่งในการกำหนดพื้นที่ทางน้ำหลากเดิมนั้นได้พิจารณาจากข้อมูลแผนที่ภูมิประเทศ มาตราส่วน 1:50,000 ของกรมแผนที่ทหาร ประกอบกับการลงพื้นที่สำรวจภาคสนาม เพื่อตรวจสอบร่องรอยทางน้ำหลากเดิม ซึ่งสามารถสังเกตได้จากร่องรอยของตลิ่งที่ชัดเจน ร่องรอยของพืชพรรณที่ขึ้นอยู่ตามริมฝั่งน้ำ และร่องรอยของการใช้ประโยชน์ที่ดินในอดีต เช่น การทำนา การทำสวน เป็นต้น

ทร.1 พื้นที่ทางน้ำหลากเพื่อการระบายน้ำ

เป็นพื้นที่ที่ต่อเนื่องมาจากพื้นที่ทางน้ำหลากเดิม ซึ่งมีการปรับปรุงพื้นที่ทางน้ำหลากเดิมให้มีความสามารถในการรองรับน้ำหลากได้มากขึ้น โดยการขุดลอกคูคลองเดิมที่มีอยู่ให้มีความกว้างเพิ่มขึ้น ซึ่งจากการศึกษาพบว่าพื้นที่ทางน้ำหลากเพื่อการระบายน้ำมีความกว้างเฉลี่ยประมาณ 500 เมตร

ทร.2 พื้นที่ทางน้ำหลากเพื่อการระบายน้ำและชุมชนเกษตรกรรม

เป็นพื้นที่ที่ปรับปรุงการระบายน้ำของพื้นที่ทางน้ำหลากเดิมและพื้นที่ทางน้ำหลากเพื่อการระบายน้ำ ให้มีความสามารถในการรองรับน้ำหลากได้มากขึ้น โดยการขุดลอกคูคลองเดิมที่มีอยู่ให้มีความกว้างเพิ่มขึ้น ซึ่งจากการศึกษาพบว่าพื้นที่ทางน้ำหลากเพื่อการระบายน้ำมีความกว้างเฉลี่ยประมาณ 1,000 เมตร

พื้นที่ชุ่มน้ำ

เป็นพื้นที่ที่ปรับปรุงจากพื้นที่ทางน้ำหลากเดิมและพื้นที่ทางน้ำหลากเพื่อการระบายน้ำ ให้มีความสามารถในการรองรับน้ำหลากได้มากขึ้น โดยการขุดลอกคูคลองเดิมที่มีอยู่ให้มีความกว้างเพิ่มขึ้น ซึ่งจากการศึกษาพบว่าพื้นที่ทางน้ำหลากเพื่อการระบายน้ำมีความกว้างเฉลี่ยประมาณ 1,000 เมตร

พื้นที่ลุ่มต่ำ

เป็นพื้นที่ที่ปรับปรุงจากพื้นที่ทางน้ำหลากเดิมและพื้นที่ทางน้ำหลากเพื่อการระบายน้ำ ให้มีความสามารถในการรองรับน้ำหลากได้มากขึ้น โดยการขุดลอกคูคลองเดิมที่มีอยู่ให้มีความกว้างเพิ่มขึ้น ซึ่งจากการศึกษาพบว่าพื้นที่ทางน้ำหลากเพื่อการระบายน้ำมีความกว้างเฉลี่ยประมาณ 1,000 เมตร

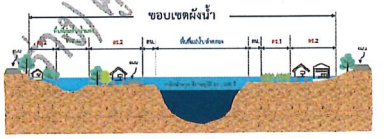

ค.2 ข้อเสนอแนะด้านการออกแบบ ก่อสร้าง ปรับปรุงพื้นฟูลำน้ำ แหล่งน้ำ องค์ประกอบในการบริหารจัดการน้ำและป้องกันน้ำท่วม

ข้อเสนอแนะส่วนนี้ เป็นส่วนที่ยังขาดอีกหลายเรื่องที่ต้องมีการปรับปรุงระบบป้องกันน้ำท่วม ให้มีความเหมาะสม ซึ่งในปัจจุบันมีการดำเนินการตามกรมต่างๆ ดังนี้

- การวางผังและดำเนินการ ปรับปรุง พื้นฟู แหล่งน้ำ ลำน้ำ
- การวางผังและดำเนินการ พัฒนา ปรับปรุง ระบบบริหารจัดการน้ำและป้องกันน้ำท่วม
- การวางผังและดำเนินการ พัฒนา ปรับปรุง โครงสร้างพื้นฐานในระบบน้ำหลาก ชุมชนเมือง ชนบท

โดยมีข้อเสนอแนะ ประกอบด้วย

ค.2-1 ข้อเสนอแนะในการก่อสร้างอาคารป้องกันน้ำท่วมและการปรับปรุงพื้นฟูลำธารลำคลอง

ค.2-2 ข้อเสนอแนะขนาดและช่องเปิดของอาคารในลำน้ำธรรมชาติ

ค.2-3 ข้อเสนอแนะแผนปรับปรุง พื้นฟูทางน้ำ และร่องน้ำธรรมชาติเพื่อใช้ระบายน้ำท่วมหลัก

ค.2.1 ข้อเสนอแนะในการก่อสร้างอาคารป้องกันน้ำท่วม และการปรับปรุงโครงการเดิม

(1) ในรูปของระยะยาวอาจมีการเพิ่มพื้นที่เสี่ยงเพื่อน้ำท่วม ควรมีการปรับปรุงระบบป้องกัน,คัน หรือก่อสร้างระบบใหม่

(2) ควรมีการสำรวจเก็บข้อมูลเพื่อกำหนดความถี่ของประชาชน ควรมีระดับการป้องกันน้ำท่วมใหญ่ เช่น ในปี พ.ศ.2554 และ ปี พ.ศ.2562 (อิทธิพลจากพายุไหหลำ-ปาซิก) ซึ่งเทียบเท่ากับคาบอุบัติ 100 ปี ได้

(3) ควรมีการใช้ความสมดุลระหว่างมาตรการวิศวกรรม ซึ่งน่ามาใช้ดำเนินน้ำแผ่นที่ 5-10 มาประกอบกับการจัดการที่ดินในพื้นที่ลุ่มรอบคันป้องกันได้

(4) ควรมีการใช้ระบบเขตของพื้นที่น้ำหลากเพื่อระบายน้ำ (ดน.2) ในแนวทางในการกำหนดแนวป้องกันน้ำท่วมได้

(5) ควรต้องมีการศึกษาผลกระทบจากการมีระบบฯ และมีการออกแบบ เพื่อให้ไม่เกิดผลกระทบจากการเปลี่ยนแปลงระดับน้ำ และอัตราการไหลด้านหน้าน้ำ และท้ายน้ำอย่างมีนัยสำคัญ ทั้งนี้เพื่อหลีกเลี่ยงการสร้างปัญหาจากที่หนึ่งไปเกิดที่หนึ่ง

ค.2.2 ข้อเสนอแนะขนาดช่องเปิดของอาคารในลำน้ำของลุ่มน้ำ

เสนอแนะให้ผู้เกี่ยวข้องสามารถนำข้อมูลอัตราการไหลที่คาบอุบัติซ้ำ ๆ ตามลิ้นชักที่ 11 ไปใช้ประกอบการคำนวณออกแบบโครงสร้างที่อยู่ในเขตทางน้ำ เพื่อจะก่อสร้างใหม่ในขนาด โดยเปรียบเทียบกับค่าลิมิติข้อมูลหรือจังหวัดที่หน่วยงานที่เกี่ยวข้องมีการเก็บข้อมูลไว้ และอาจพิจารณาเพื่อค่าที่ปลอดภัยในการออกแบบ

ค.2.3 ข้อเสนอแนะแผนปรับปรุง ฟื้นฟูทางน้ำและแหล่งน้ำธรรมชาติที่เชื่อมโยงกับลำน้ำสายหลัก

แผนการปรับปรุงและฟื้นฟูทางน้ำและแหล่งน้ำธรรมชาติที่เชื่อมโยงกับลำน้ำสายหลัก ให้กำหนดขอบเขตของการปรับปรุงพื้นที่ลุ่มเป็น 2 ส่วน ได้แก่

(1) การปรับปรุงพื้นที่ลุ่มทางน้ำ

(2) การปรับปรุงพื้นที่ลุ่มแหล่งน้ำธรรมชาติที่เชื่อมโยงกับลำน้ำสายหลัก

(1) การปรับปรุงพื้นที่ลุ่มทางน้ำ

1.1) ควรมีการดำเนินการขุดลอกลำน้ำเพื่อรักษาสภาพลำน้ำที่อาจเปลี่ยนแปลงไปตามเวลา ตามแนวทางที่กรมเจ้าท่าดำเนินการอยู่ คือ ทุก ๆ ระยะเวลา 5-10 ปี

1.2) อาคารที่การขยายขนาดหรือการรื้อถอนสิ่งกีดขวางทางน้ำ เช่น สะพาน ท่อลอดต่าง ๆ ที่ขวางทางน้ำ ควรมีการขยายขนาดให้เหมาะสมกับขนาดของลำน้ำ

1.3) ควรมีการปลูกป่าทดแทนในพื้นที่ต้นน้ำลำธาร เพื่อรักษาสภาพของลุ่มน้ำให้คงสภาพที่ดีอยู่ต่อไป

1.4) การขยายความรู้ความเข้าใจแก่ประชาชนในพื้นที่ลุ่มน้ำ ให้ทราบถึงสาเหตุและผลกระทบต่อการเปลี่ยนแปลงของลุ่มน้ำ ให้ประชาชนมีความตระหนักถึงความสำคัญของการรักษาสภาพลุ่มน้ำ ไม่ให้มีการบุกรุกทำลายป่าต้นน้ำ ไม่ให้มีการทิ้งขยะมูลฝอยลงในแม่น้ำ ลำคลอง ซึ่งจะทำให้เกิดการตื้นเขินของแหล่งน้ำ ทำให้ความสามารถในการรับน้ำลดลง

1.5) การขุดลอกแม่น้ำ ลำคลอง ควรมีการศึกษาความเหมาะสมและผลกระทบอย่างละเอียด

(2) การปรับปรุงพื้นที่ลุ่มแหล่งน้ำธรรมชาติที่เชื่อมโยงกับลำน้ำสายหลัก

2.1) พื้นที่ลำน้ำและพื้นที่ที่เป็นพื้นที่สาธารณะ ที่ดินเป็นพื้นที่ที่เกิดน้ำท่วมขังเป็นประจำ ได้แก่ แก้มลิง ทุ่งรับน้ำ

2.2) พื้นที่ที่เป็นพื้นที่การเกษตร ที่ดินเป็นพื้นที่ป่าไม้ ได้แก่ พื้นที่ทุ่งนาและสวน และพื้นที่ทุ่งหญ้า

2.3) พื้นที่ที่เป็นพื้นที่การเกษตร ที่ดินควรให้ดำเนินการในรูปแบบของสหกรณ์ เพื่อระบายน้ำหลากลงสู่คลองและแหล่งน้ำ ได้แก่ คลองสิบสาม คลองสิบหก คลองสิบสาม และคลองสิบหก

2.4) ปรับปรุงคลองและแหล่งน้ำธรรมชาติ ให้สามารถระบายน้ำได้ 60 ลบ.ม./วินาที

เกณฑ์เฝ้าระวังปริมาณน้ำในลำน้ำ

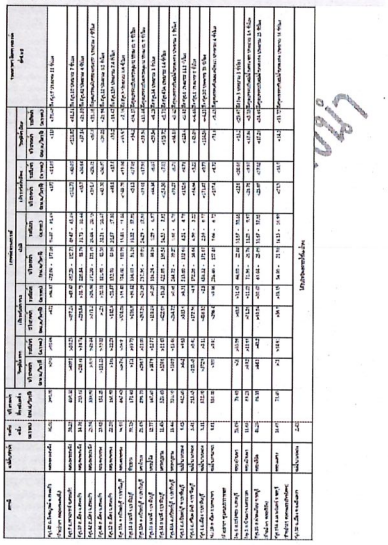

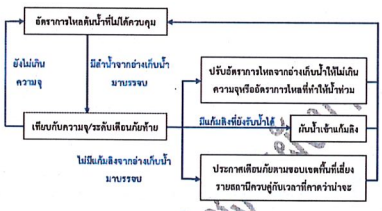

ง. ข้อเสนอแนะด้านเกณฑ์การเตือนภัย และแนวทางการบริหารจัดการน้ำ

ง.1 ข้อเสนอแนะด้านเกณฑ์เตือนภัย

ง.2 ข้อเสนอแนะและแนวทางการบริหารจัดการน้ำแหนือน้ำท่วม

ง.3 ข้อเสนอแนะและแนวทางการบริหารจัดการน้ำกรณีน้ำแล้ง

ง.4 ข้อเสนอแนะและแนวทางการบริหารจัดการน้ำกรณีการรุกล้ำของน้ำเค็ม



ง.2 ข้อเสนอแนะการบริหารจัดการองค์ประกอบที่ใช้บริหารจัดการน้ำท่วม

ลุ่มน้ำบางปะกงมีมักประสบกับปัญหาน้ำท่วม น้ำหลาก ได้แก่ ตัวลำน้ำบางปะกงตอนล่าง ลุ่มน้ำประจันตุ์ ลำสาขาคลองพระปรง คลองพระสะทึง คลองโยมหรือหัวรถไฟเหนือ และมีบางพื้นที่ของ อำเภอกบินทร์บุรี อำเภอศรีมโหสถ อำเภอประจันตคาม และมีบางพื้นที่ของ อำเภอเมือง กระทุ่มแบน และอำเภอบ้านแพ้ว จังหวัดสมุทรสาคร ซึ่งการเกิดน้ำท่วมขังในพื้นที่ดังกล่าวนั้นมีสาเหตุมาจากหลายปัจจัย ทั้งจากปริมาณน้ำฝนที่ตกหนักในพื้นที่ลุ่มน้ำ และน้ำหลากจากพื้นที่ตอนบนของลุ่มน้ำ ประกอบกับพื้นที่ลุ่มน้ำบางปะกงตอนล่างมีลักษณะเป็นที่ราบลุ่มต่ำ ทำให้การระบายน้ำลงสู่ทะเลเป็นไปได้ยาก ประกอบกับในช่วงน้ำขึ้นน้ำลงจะมีน้ำทะเลหนุนสูงเข้ามาในแม่น้ำบางปะกง ทำให้ไม่สามารถระบายน้ำลงสู่ทะเลได้ ในขณะที่ช่วงน้ำลงน้ำทะเลจะลดต่ำลงมาก ทำให้ระดับน้ำในแม่น้ำบางปะกงสูงกว่าระดับน้ำทะเล ทำให้น้ำไหลลงสู่ทะเลได้ดี ดังนั้นการบริหารจัดการน้ำท่วมในพื้นที่ลุ่มน้ำบางปะกงจึงมีความจำเป็นต้องมีการบริหารจัดการน้ำในช่วงน้ำขึ้นน้ำลงร่วมกันด้วย

(1) ในส่วนการบริหารจัดการของคลองพระปรง ทางตันน้ำอาศัยการบริหารจัดการน้ำด้วย Rule Curve ของอ่างเก็บน้ำพระปรง ตามที่กรมชลประทานได้กำหนดไว้ ซึ่งจากการศึกษาพบว่าอ่างเก็บน้ำพระปรงมีความสามารถในการรับน้ำได้ประมาณ 156 ล้าน ลบ.ม. ในช่วงฤดูฝน ซึ่งสามารถรับน้ำได้ประมาณ 1 ใน 3 ของปริมาณน้ำท่าทั้งหมดที่ไหลลงสู่อ่างเก็บน้ำพระปรง ดังนั้นในช่วงฤดูฝนจึงมีความจำเป็นต้องมีการระบายน้ำออกจากอ่างเก็บน้ำพระปรงเพื่อเตรียมพื้นที่รับน้ำในช่วงน้ำหลาก ซึ่งจากการศึกษาพบว่าในช่วงน้ำหลากจะมีปริมาณน้ำไหลลงสู่อ่างเก็บน้ำพระปรงสูงสุดประมาณ 1,000 ลบ.ม./วินาที ดังนั้นในช่วงน้ำหลากจึงมีความจำเป็นต้องระบายน้ำออกจากอ่างเก็บน้ำพระปรงในอัตราที่สูงกว่าอัตราการไหลเข้าอ่างเก็บน้ำพระปรง

5.4 ข้อเสนอแนะและแนวทางการบริหารจัดการน้ำกรณีการรุกล้ำของน้ำเค็ม

สำหรับแนวทางการบริหารจัดการน้ำในส่วนเกี่ยวข้องกับด้านการรุกล้ำของความเค็ม อย่างไรก็ตาม สำหรับแม่น้ำบางประกง จะแตกต่างจากลุ่มน้ำอื่นที่จุดลอยของแม่น้ำหรือปากแม่น้ำโดยตรงทะเลเปรียบจากประชาชนในแม่น้ำบางประกง ได้รับผลกระทบไม่มากนักในเรื่องการรุกล้ำของความเค็มและคุ้นเคยกับสภาพสองสามน้ำ (น้ำจืด น้ำกร่อย และน้ำเค็ม) ซึ่งเป็นผลดีต่อการทำเกษตรกรรม และหากเกิดปัญหาขึ้น ก็เป็นช่วงเวลาสั้น ๆ ในขณะที่ถ้าจะเกิดกับน้ำจืดตั้งแต่ปากแม่น้ำจะไม่แตกต่างกับบริบทของประชาชนในพื้นที่ แต่ปัญหาที่เกิดจากการรุกล้ำจะความเค็มมาจะรวดเร็ว ทำให้ความเค็มขึ้นสูงมาก ทำให้ความเค็มขึ้นสูงมาก ทำให้ความเค็มขึ้นสูงมาก และระยะเวลาที่ประชาชนจะมีความสำคัญจากการใช้น้ำในพื้นที่ และกิจกรรมให้มีความเสมดุลและยั่งยืน โดยจะพิจารณาจากปริมาณน้ำที่จะถูกปล่อยจากแหล่งน้ำต้นทุนต่าง ๆ ในพื้นที่ด้านเหนือขึ้นมา เพื่อให้สอดคล้องกับปริมาณความต้องการใช้น้ำในกิจกรรมต่าง ๆ ในพื้นที่ตอนล่าง และไม่ทำให้เกิดการรุกล้ำของความเค็มจากที่ราบแม่น้ำไปสู่แหล่งผลิตน้ำประปา ซึ่งต้องควบคุมความเค็มให้มีค่าไม่เกิน 0.5 ppt สำหรับในกรณีที่ในลุ่มน้ำมีน้ำจากที่ใดเลย ๆ ปริมาณความเค็มจะมีความรวดและเคลื่อนที่ขึ้นไปตามน้ำได้ค่อนข้างไกลจากปากแม่น้ำ แต่ยังเพิ่มปริมาณการไหลในลำน้ำให้มากขึ้น จะหน่วงความเค็มในน้ำจะถอยหรือค่าความเค็มจะเจือจางลงได้ ซึ่งต้องมีการบริหารจัดการน้ำในช่วงปากแม่น้ำ ทำให้สอดคล้องกับพื้นที่ต้องการใช้น้ำจืดในพื้นที่ตอนล่างของลุ่มน้ำ ซึ่งจะ

4. ท่านคิดเห็นต่อเกณฑ์การเตือนภัยแล้ง ของลุ่มน้ำบางปะกง ที่พิจารณาจากปริมาณน้ำในลำน้ำเป็นตัวบ่งชี้ในการเตือนภัยแล้ง

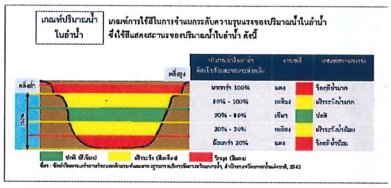

☐ เห็นด้วยต่อเกณฑ์เตือนภัยแล้ง ☐ มีข้อเสนอแนะเพิ่มเติมต่อเกณฑ์เตือนภัยแล้ง

มีความเห็นเพิ่มเติมดังนี้

.....

.....

.....

5. ข้อเสนอแนะต่อระยะเวลาที่เหมาะสมในการแจ้งเตือนภัยล่วงหน้า และช่องทางการเตือน

5.1 ระยะเวลาที่เหมาะสมในการแจ้งเตือนล่วงหน้าก่อนเกิดภัยพิบัติ

☐ ล่วงหน้า 1 สัปดาห์ ☐ ล่วงหน้า 1 เดือน ☐ ล่วงหน้า 3 เดือน

☐ อื่นๆ (โปรดระบุ).....

5.2 ช่องทางเตือนภัย

☐ เว็บไซต์ ☐ ไลน์ ☐ เฟสบุ๊ก ☐ วิทยุชุมชน/หอกระจายข่าว

☐ แจ้งให้ผู้นำท้องถิ่น /ท้องที่ และประกาศให้ทราบในพื้นที่รับทราบ ☐ สื่ออื่นๆของท้องถิ่น

☐ อื่นๆ (โปรดระบุ) .....

ช่องทางที่ท่านใช้ติดตามสถานการณ์น้ำเป็นประจำ (เลือกได้มากกว่า 1 ข้อ)

เว็บไซต์ ☐ สทนร. (http://www.ceoar.go.th)

☐ กรมชลประทาน (https://www.rid.go.th)

☐ กรมอุตุนิยมวิทยา (https://www.tmd.go.th)

☐ อื่นๆ (โปรดระบุ).....

เฟสบุ๊ก ☐ สทนร. (https://m.facebook.com/cnwanews/)

☐ กรมชลประทาน (https://m.facebook.com/ocmcbc.rid/)

☐ กรมอุตุนิยมวิทยา (https://m.facebook.com/tmd.go.th/)

☐ อื่นๆ (โปรดระบุ).....

.....

.....

ไลน์ (โปรดระบุ).....

ช่องทางอื่นๆ (โปรดระบุ).....

6. ท่านมีข้อคิดเห็นอย่างไรต่อ "คู่มือการใช้ผังน้ำ ลุ่มน้ำบางปะกง" ซึ่งได้จัดทำขึ้นเพื่อแนะนำความหมายของผังน้ำและองค์ประกอบต่างๆ รวมถึงแนะนำวิธีการนำผังน้ำไปใช้ประโยชน์

☐ มีความเหมาะสมดีแล้ว ☐ มีข้อเสนอแนะเพิ่มเติมเกี่ยวกับคู่มือการใช้งานผังน้ำ

มีความเห็นเพิ่มเติมดังนี้

.....

.....

.....

7. ความคิดเห็นต่อการจัดการประชุม

7.1 ท่านได้รับข้อมูลข่าวสารการจัดทำผังน้ำ และผลการศึกษาของโครงการเพียงพอหรือไม่

☐ เพียงพอ

☐ ควรมีข้อมูลเพิ่มเติม (ระบุ).....

.....

.....

.....

.....

7.2 ท่านมีความพึงพอใจในประเด็นต่างๆ ในการประชุมครั้งนี้ในระดับใด

ประเด็น	ระดับความพึงพอใจ				
	มากที่สุด	มาก	ปานกลาง	น้อย	น้อยที่สุด
1. การประชาสัมพันธ์แจ้งข่าวการประชุม					
2. ความสะดวกในการตอบรับการเข้าร่วมการประชุม					
3. ข้อมูลในเอกสารประกอบการประชุมและบอร์ดนิทรรศการ					
4. ความเข้าใจเอกสารบรรยายในการประชุม					
5. ความเหมาะสมของเวลาในการนำเสนอข้อมูลโดยรวม					
6. การเปิดโอกาสในการมีส่วนร่วมระดมความคิดเห็น					
7. ความพึงพอใจในภาพรวมของการจัดประชุม					

8. ข้อเสนอแนะเพิ่มเติมอื่นๆ

.....

.....

.....

.....

.....

.....

คณะทำงานฯ ขอขอบคุณในความร่วมมือ

ส่งแบบสอบถามความคิดเห็นเพิ่มเติมได้ที่ :

สำนักงานทรัพยากรน้ำแห่งชาติ	บริษัท ดีไว พลัส จำกัด
ศูนย์อำนวยการน้ำแห่งชาติ	343/41,343/42 เนตรนารมาเวิร์ค เกษตร-นวมินทร์
อาคารจุฬาลงกรณ์ 89/168 170 ถนนวิภาวดีรังสิต	แขวงนวลจันทร์ เขตบึงกุ่ม
เขตจตุจักร กรุงเทพฯ 10210	กรุงเทพฯ 10230 โทรสาร 0 2105 3408
โทรศัพท์ 0 2556 1847 โทรสาร 0 2521 9142	E-mail : watercharthangpakong@gmail.com

ใบคำถามและข้อเสนอแนะ (การประชุมผังน้ำครั้งที่ 4)

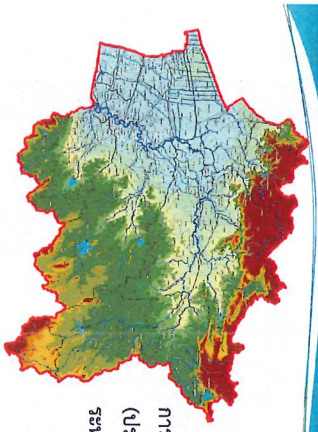

การประชุมผังน้ำครั้งที่ 4
(ประชุมปัจฉิมนิเทศโครงการ)
ระหว่างวันที่ 20-23 ธันวาคม 2564

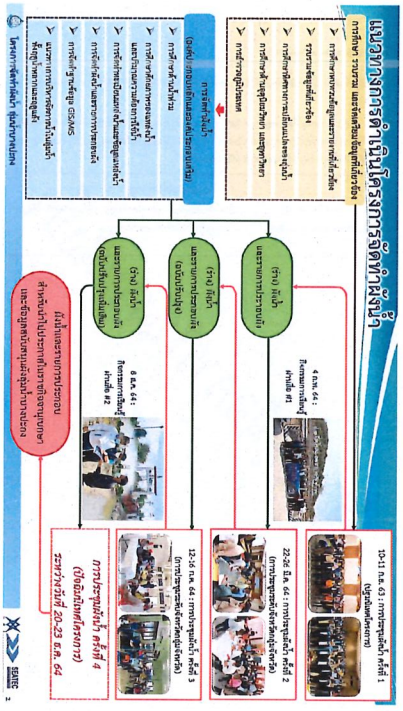

คำถามและข้อเสนอแนะ

การประชุมผังน้ำครั้งที่ 4 (การประชุมปัจฉิมนิเทศ)
โครงการจัดทำผังน้ำ ลุ่มน้ำบางปะกง
วันจันทร์ที่ 20 ธันวาคม 2564 เวลา 08.30-12.30 น.
ณ หอประชุมที่ว่าการอำเภอเมืองสระแก้ว จังหวัดสระแก้ว

ชื่อ-สกุล..... ตำแหน่ง.....

หน่วยงาน/สังกัด/ที่อยู่..... โทรศัพท์.....

คำถาม .....

.....

.....

ข้อเสนอแนะ .....

.....

.....

คำถามและข้อเสนอแนะ

การประชุมผังน้ำครั้งที่ 4 (การประชุมปัจฉิมนิเทศ)
โครงการจัดทำผังน้ำ ลุ่มน้ำบางปะกง
วันจันทร์ที่ 20 ธันวาคม 2564 เวลา 08.30-12.30 น.
ณ หอประชุมที่ว่าการอำเภอเมืองสระแก้ว จังหวัดสระแก้ว

ชื่อ-สกุล..... ตำแหน่ง.....

หน่วยงาน/สังกัด/ที่อยู่..... โทรศัพท์.....

คำถาม .....

.....

.....

ข้อเสนอแนะ .....

.....

.....

สไลด์การนำเสนอข้อมูล (การประชุมผังน้ำครั้งที่ 4)



สรุปความคิดเห็น
การจัดประชุมผังน้ำครั้งที่ 1-3

วัตถุประสงค์การจัดประชุมผังน้ำครั้งที่ 4

- ❑ นำเสนอ (ร่าง) ผังน้ำและรายการประกอบผัง
- ❑ นำเสนอการใช้ประโยชน์ผังน้ำ และข้อเสนอแนะต่าง ๆ สำหรับประชาชนและหน่วยงาน
- ❑ นำเสนอข้อเสนอแนะด้านเกณฑ์เตือนภัยและการบริหารจัดการน้ำ
- ❑ นำเสนอ (ร่าง) คู่มือการใช้งานผังน้ำ และ (ร่าง) ระบบสารสนเทศและการจัดการ

เอกสารประกอบการประชุม

- ✓ (ร่าง) คู่มือการใช้งานผังน้ำ ขนาด A4 จำนวน 1 เล่ม
- ✓ (ร่าง) แผนที่/แผนผัง ขนาด A3 จำนวน 16 แผ่น (ใช้ดูประกอบกับ (ร่าง) คู่มือการใช้งานผังน้ำ)



(ร่าง) คู่มือการใช้งานผังน้ำ

การประชุมผังน้ำครั้งที่ 3 (กลุ่มย่อย 2) ข้อเสนอแนะการใช้ประโยชน์ที่ดินในเขตผังน้ำ

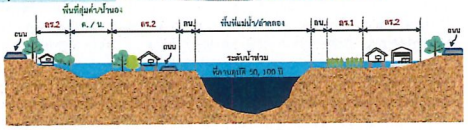

พื้นที่ทางน้ำหลากริมน้ำ (ลน.) การใช้ประโยชน์ที่ดินในเขตพื้นที่เสนอแนะให้เป็นที่โล่ง ซึ่งหมายถึงบริเวณที่ดินที่ได้ระบุให้เป็นที่ว่างเป็นส่วนใหญ่เพื่อรองรับน้ำหลาก : เห็นด้วยร้อยละ 94.4

พื้นที่ทางน้ำหลากเพื่อระบายน้ำ (ลร.) ลุ่มน้ำบางปะกง แบ่งได้เป็น 2 ลักษณะ ดังนี้

- ➢ พื้นที่ทางน้ำหลากเพื่อระบายน้ำในพื้นที่เกษตรกรรม/ชุมชนเกษตรกรรม (ลร.1) การใช้ประโยชน์ที่ดินในเขตพื้นที่กำหนดให้เป็นที่โล่ง ซึ่งหมายถึงบริเวณที่ดินที่ระบุให้เป็นที่ว่างเป็นส่วนใหญ่เพื่อรองรับน้ำหลากและเป็นพื้นที่เกษตรกรรม/ชุมชนเกษตรกรรม ในปัจจุบันและในอนาคต : เห็นด้วยร้อยละ 92.8
- ➢ พื้นที่ทางน้ำหลากเพื่อระบายน้ำในพื้นที่ชุมชนเมือง/อุตสาหกรรม (ลร.2) การใช้ประโยชน์ที่ดินในเขตพื้นที่กำหนดให้เป็นที่โล่ง ซึ่งหมายถึงบริเวณที่ดินที่ระบุให้เป็นที่ว่างเป็นส่วนใหญ่เพื่อรองรับน้ำหลากและเป็นพื้นที่ชุมชนเมือง/อุตสาหกรรม ในปัจจุบันและในอนาคต : เห็นด้วยร้อยละ 83.3

พื้นที่น้ำนอง (น.) และพื้นที่ลุ่มต่ำ (ต.) การใช้ประโยชน์ที่ดินในเขตพื้นที่กำหนดให้เป็นที่โล่ง ซึ่งหมายถึงบริเวณที่ดินที่ระบุให้เป็นที่ว่างเป็นส่วนใหญ่เพื่อรองรับน้ำหลาก สามารถรับน้ำและเก็บน้ำไว้ได้ เป็นพื้นที่อนุรักษ์ : เห็นด้วยร้อยละ 89.4

การประชุมผังน้ำครั้งที่ 3 (กลุ่มย่อย 2)

2	ข้อคิดเห็นต่อร่างแผนที่/แผนผัง ลุ่มน้ำบางปะกง : ส่วนใหญ่เห็นด้วยในระดับมาก
3	ระดับน้ำต่ำสุดช่วงฤดูแล้งในแหล่งน้ำที่ใช้ประโยชน์ : อยู่ในช่วง 2.0-6.5 ม. โดยเฉลี่ยภาพรวมระดับน้ำต่ำสุดประมาณ 2.96 ม.

ผลลัพธ์ของโครงการที่เสนอในการประชุมครั้งนี้

(ร่าง) ผังน้ำและรายการประกอบ (สมบูรณ์)
- แผนที่ แผนผัง 16 รูปแบบ
- รายการประกอบผัง 11 ส่วน

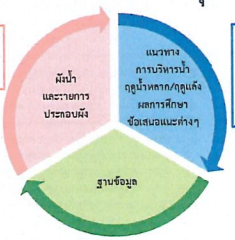

ผลการศึกษา ข้อเสนอแนะ
- ข้อเสนอแนะต่างๆ สำหรับทั้งประชาชนและหน่วยงาน
- ข้อเสนอแนะด้านเกณฑ์เตือนภัยและการบริหารจัดการน้ำ

- (ร่าง) คู่มือการใช้งานผังน้ำ
- (ร่าง) ระบบสารสนเทศและการจัดการ

การประชุมผังน้ำครั้งที่ 1 (ปฐมนิเทศโครงการ)

✓ ชี้แจงข้อมูลรายละเอียดของโครงการให้กลุ่มเป้าหมายที่เกี่ยวข้องรับทราบโดยภาพรวมของโครงการ ได้แก่ ความเป็นมา วัตถุประสงค์ของโครงการ วัตถุประสงค์ของการศึกษา พื้นที่ศึกษา ขอบเขตการศึกษา และแผนการดำเนินงานของโครงการ

1	แนวทางการดำเนินงานโครงการและวิธีการศึกษา : เห็นด้วยร้อยละ 96.4
2	ใช้ข้อมูลผังน้ำ ประกอบการสนับสนุนแผนป้องกันและแก้ไขภาวะน้ำท่วม/น้ำแล้ง รวมถึงการจัดสรร การใช้ การพัฒนา การบริหารจัดการ การบำรุงรักษา การฟื้นฟู และการอนุรักษ์ทรัพยากรน้ำ ✓ เสนอให้ควรมีการจัดสรรน้ำและพัฒนาลุ่มน้ำโดยทุกภาคส่วน ต้องมีการจัดสรรให้ทั้งภาคอุตสาหกรรมและการเกษตรอย่างสมดุลกัน และเมื่อมีข้อมูลผังน้ำแล้วจึงควรมีการจัดทำแหล่งกักเก็บน้ำต่างๆ พร้อมจัดทำระบบกระจายน้ำ ✓ เสนอว่าควรมีผังน้ำเป็นข้อมูลพื้นฐานประกอบการบริหารจัดการ ต้องการให้นำข้อมูลมาใช้ในการบริหารพื้นที่ร่วมกับหน่วยงานที่เกี่ยวข้อง
3	การจัดทำระบบฐานข้อมูลและระบบสารสนเทศที่เกี่ยวข้องกับผังน้ำ ให้ทุกภาคส่วนสามารถเข้าถึงและใช้ประโยชน์ร่วมกัน ✓ ควรมีการจัดทำและเผยแพร่ให้เข้าถึงข้อมูลโดยทั่วถึง เช่น มีเว็บไซต์โครงการและควรการเก็บรวบรวมข้อมูลให้ได้มากที่สุด ✓ ควรมีการใช้เว็บไซต์ มีการใช้ Application ฟรี และมีการปรับปรุงข้อมูลให้เป็นปัจจุบันอยู่เป็นระยะๆ
4	ข้อคิดเห็นและข้อเสนอแนะที่มีต่อโครงการ (เพิ่มเติม) ✓ ควรมีแผนย่อยสำหรับการจัดการปัญหาน้ำ ✓ ควรมีการจัดรับฟังความคิดเห็นระหว่างการศึกษาอีกหลาย ๆ ครั้ง ✓ ควรมีการนำผลการศึกษาผังน้ำไปเป็นฐานข้อมูลในการขยายผลการศึกษาข้อมูลเชิงลึกแยกเป็นส่วนย่อย ๆ จะทำให้การจัดจราจรน้ำมีประสิทธิภาพ/อบรมให้ความรู้

การประชุมผังน้ำครั้งที่ 2 (กลุ่มย่อย 1)

✓ เพื่อนำเสนอ (ร่าง) แผนที่แผนผัง ข้อมูลประกอบผังที่เกี่ยวข้องทั้งด้านน้ำท่วมและภัยแล้ง อาทิ ขอบเขตพื้นที่เสี่ยงน้ำท่วม/ภัยแล้ง

✓ เพื่อให้ผู้เข้าร่วมประชุมเข้าใจทั้งประโยชน์ของผังน้ำและแนวทางการใช้ประโยชน์

1	สอบถามปัญหาด้านน้ำท่วมและภัยแล้ง ▪ ด้านน้ำท่วม : ลักษณะการเกิด ระดับความสูงน้ำท่วม และระยะเวลาการเกิดน้ำท่วม ▪ ด้านน้ำอุปโภคบริโภคและการเกษตร : แหล่งน้ำที่นำมาใช้ เพียงพอหรือขาดแคลน ปัญหาด้านคุณภาพ ▪ ด้านคุณภาพน้ำ (น้ำเสีย/น้ำเค็ม) : แหล่งที่มาและวิธีการแก้ปัญหา ✓ ผู้เข้าร่วมประชุมได้ให้ข้อมูลด้านน้ำท่วมและภัยแล้งในระดับที่เพียงพอที่จะใช้ประกอบการปรับเทียบและสอบทานผลการศึกษาด้านน้ำท่วมภัยแล้งให้สอดคล้องกับสภาพความเป็นจริง
2	ข้อคิดเห็นและข้อเสนอแนะอื่นๆ ✓ ผู้ใช้น้ำมีความต้องการให้มีการสำรองน้ำเอาไว้ใช้ในหน้าแล้งและมีการหมุนเวียนน้ำใช้ ✓ อยากให้มีการก่อสร้างเขื่อนกักเก็บน้ำเพิ่มขึ้น ✓ ต้องการให้มีการบำบัดน้ำเสียที่เป็นระบบมากกว่านี้ ✓ ต้องการระบบการประปาขนาดใหญ่เพื่อให้เพียงพอต่อความต้องการของประชาชน ✓ มีการจัดทำแผนแหล่งน้ำที่มีคุณภาพและสามารถนำมาอนุรักษ์แหล่งน้ำธรรมชาติ

การประชุมผังน้ำครั้งที่ 3 (กลุ่มย่อย 2)

✓ ชี้แจงข้อมูลรายละเอียดของโครงการให้กลุ่มเป้าหมายที่เกี่ยวข้องรับทราบภาพรวมของโครงการ นำเสนอ (ร่าง) ผังน้ำที่ได้ปรับปรุงภายหลังจากการประชุมผังน้ำครั้งที่ 2 และเพื่อรับฟังความคิดเห็นและการมีส่วนร่วมในการจัดทำผังน้ำให้มีความสมบูรณ์มากยิ่งขึ้น

1	จากการสอบถามข้อมูลด้านน้ำท่วมจากการประชุมผังน้ำครั้งที่ 2 เรื่องระดับความสูงน้ำท่วม ร่วมกับการวิเคราะห์น้ำท่วมด้วยแบบจำลองทางชลศาสตร์ทั้ง 5 กรณี เพื่อนำไปกำหนดขอบเขตผังน้ำ และเสนอแนะการใช้ประโยชน์ที่ดินในเขตผังน้ำ จัดทำข้อคิดเห็นที่มีต่อการกำหนดขอบเขตผังน้ำที่คาบอุบัติ 2 5 10 25 50 100 ปี ✓ สรุปใช้ขอบเขตผังน้ำตามการวิเคราะห์น้ำท่วมใน "กรณีที่ 3 กำหนดขอบเขตผังน้ำโดยมีการพัฒนาโครงการที่อยู่ในแผนของหน่วยงานต่าง ๆ ที่มีความชัดเจนในการดำเนินการ" ซึ่งมีแผนงานที่ชัดเจนในช่วงระยะเวลา 5 ปี (ปี พ.ศ.2562-2566) : เห็นด้วยร้อยละ 95.6 ✓ ผู้เข้าร่วมประชุมเห็นด้วยที่คาบอุบัติ 50 และ 100 ปี : เห็นด้วยร้อยละ 28.3 และ 22.2 ตามลำดับ

*** กำหนดเป็นขอบเขตพื้นที่น้ำท่วมที่คาบอุบัติ 50 ปี ในลุ่มน้ำสาขาคลองพระสะทึง แม่น้ำพระปรงส่วนที่ 1 แม่น้ำพระปรงส่วนที่ 2 แม่น้ำหนุมาน แม่น้ำปราจีนบุรีตอนล่าง คลองท่าลาด คลองหลวง และที่ราบแม่น้ำบางปะกงส่วนที่ 2 และใช้ขอบเขตพื้นที่น้ำท่วมที่คาบอุบัติ 100 ปี ในลุ่มน้ำสาขาแม่น้ำนครนายก และที่ราบแม่น้ำบางปะกงส่วนที่ 1*

ข.คู่มือการใช้งานผังน้ำ สำหรับประชาชนทั่วไป

ข.1 ผังน้ำและรายการประกอบผังส่วนที่ประกาศในราชกิจจานุเบกษา
ข.2 ผังน้ำและรายการประกอบผังส่วนที่เป็นข้อมูลสนับสนุน ไม่ได้ประกาศในราชกิจจานุเบกษา



รายการประกอบผัง

หมวด ๑
วัตถุประสงค์ในการวางและจัดทำผังน้ำ

หมวด ๒
แผนผังและข้อกำหนด

ส่วนที่ ๑ แผนที่แสดงขอบเขตผังน้ำและระบบทางน้ำ
ส่วนที่ ๒ แผนผังแสดงผังน้ำ
ส่วนที่ ๓ แผนที่แสดงพื้นที่ป่า และพื้นที่ชุ่มน้ำ
ส่วนที่ ๔ แผนที่แสดงขอบเขตผังน้ำ และระบบทางน้ำ
ส่วนที่ ๕ แผนที่แสดงความจุลำน้ำและพื้นที่น้ำท่วมที่คาบอุบัติต่างๆ
ส่วนที่ ๖ แผนที่แสดงพื้นที่น้ำท่วมที่คาบอุบัติ ๒ ๕ ๑๐ ๒๕ ๕๐ และ ๑๐๐ ปี
ส่วนที่ ๗ ผังระบบระบายน้ำ
ส่วนที่ ๘ แผนที่แสดงข้อมูลพื้นที่เสี่ยงภัยต่อการขาดแคลนน้ำ
ส่วนที่ ๙ ผังข้อมูลการบริหารจัดการน้ำช่วงน้ำแล้ง
ส่วนที่ ๑๐ แผนที่แสดงข้อมูลคุณภาพน้ำ
ส่วนที่ ๑๑ แผนที่แสดงการรุกล้ำของน้ำเค็ม

ราชกิจจานุเบกษา
ข้อมูลสนับสนุน

แผนที่/แผนผัง

1) แผนที่แสดงขอบเขตผังลุ่มน้ำบางปะกงและระบบทางน้ำ
2) แผนผังแสดงผังน้ำ
3) แผนที่แสดงพื้นที่ป่าและพื้นที่ชุ่มน้ำ
4) แผนที่แสดงความจุลำน้ำ และพื้นที่เสี่ยงภัยน้ำท่วม
5) แผนที่แสดงพื้นที่น้ำท่วมที่คาบอุบัติ 2 ปี
6) แผนที่แสดงพื้นที่น้ำท่วมที่คาบอุบัติ 5 ปี
7) แผนที่แสดงพื้นที่น้ำท่วมที่คาบอุบัติ 10 ปี
8) แผนที่แสดงพื้นที่น้ำท่วมที่คาบอุบัติ 25 ปี
9) แผนที่แสดงพื้นที่น้ำท่วมที่คาบอุบัติ 50 ปี
10) แผนที่แสดงพื้นที่น้ำท่วมที่คาบอุบัติ 100 ปี
11) ผังระบบระบายน้ำ (ในรูปแบบของไดอะแกรม)
12) แผนที่แสดงข้อมูลพื้นที่เสี่ยงขาดแคลนน้ำเพื่อการอุปโภค-บริโภคและอุตสาหกรรมในช่วงน้ำแล้ง (พ.ย.-เม.ย.)
13) แผนที่แสดงข้อมูลพื้นที่เสี่ยงขาดแคลนน้ำเพื่อการเกษตรนอกเขตชลประทานในช่วงน้ำแล้ง (พ.ย.-เม.ย.)
14) ผังข้อมูลการบริหารจัดการน้ำช่วงน้ำแล้ง (ในรูปแบบของไดอะแกรม)
15) แผนที่แสดงข้อมูลคุณภาพน้ำในพื้นที่ลุ่มน้ำบางปะกง
16) แผนที่แสดงการรุกล้ำของน้ำเค็ม

ราชกิจจานุเบกษา
ข้อมูลสนับสนุน

ส่วนที่ประกาศในราชกิจจานุเบกษา

พรบ.ทรัพยากรน้ำส่วนที่เกี่ยวข้องกับผังน้ำ

มาตรา 4 ในพระราชบัญญัตินี้ "ผังน้ำ" หมายความว่า แผนที่หรือแผนผังแสดงระบบทางน้ำที่มีน้ำไหลผ่าน ซึ่งเชื่อมโยงกันตั้งแต่ต้นน้ำจนถึงทางออกสู่พื้นที่แหล่งน้ำ ทะเล หรือทางออกทางน้ำระหว่างประเทศ ซึ่งระบบทางน้ำดังกล่าวครอบคลุมทั้งแม่น้ำ ลำคลอง ห้วย หนอง บึง กุด ป่าบุ่ง ป่าทาม พื้นที่ชุ่มน้ำ พื้นที่แหล่งกักเก็บน้ำ พื้นที่ทางน้ำหลาก พื้นที่น้ำนอง พื้นที่ลุ่มต่ำ ทางน้ำหรือพื้นที่อื่นใดที่มีลักษณะทำนองเดียวกันไม่ว่าจะเกิดขึ้นตามธรรมชาติหรือมนุษย์สร้างขึ้น โดยทางน้ำดังกล่าวอาจมีน้ำไหลผ่านตลอดทั้งปีหรือบางช่วงเวลาก็ได้

มาตรา 17 กนช. มีหน้าที่และอำนาจเกี่ยวกับการบริหารทรัพยากรน้ำเพื่อให้บรรลุวัตถุประสงค์ในการบูรณาการเกี่ยวกับการใช้ การพัฒนา การบริหารจัดการ การบำรุงรักษา การฟื้นฟู และการอนุรักษ์ทรัพยากรน้ำให้เกิดความเป็นเอกภาพ รวมทั้งให้มีหน้าที่และอำนาจ ดังต่อไปนี้
(5) พิจารณาและให้ความเห็นชอบผังน้ำที่สำนักงานเสนอ และประกาศกำหนดผังน้ำในราชกิจจานุเบกษา

มาตรา 23 ให้สำนักงานทำหน้าที่เป็นสำนักงานเลขานุการของ กนช. โดยให้มีหน้าที่และอำนาจดังต่อไปนี้
(3) จัดทำผังน้ำเสนอ กนช. เพื่อพิจารณาให้ความเห็นชอบตามมาตรา 17 (5) การจัดทำผังน้ำตาม (3) ต้องจัดให้มีรายการประกอบผังน้ำเพื่ออธิบายวัตถุประสงค์ของผังน้ำ และรายละเอียดที่ปรากฏอยู่ในผังน้ำ ทั้งนี้ การจัดทำผังน้ำต้องจัดให้มีการรับฟังความคิดเห็นของคณะกรรมการลุ่มน้ำ หน่วยงานของรัฐ องค์กรปกครองส่วนท้องถิ่น และประชาชนที่เกี่ยวข้องตามความเหมาะสม

มาตรา 56 เมื่อมีการประกาศผังน้ำในราชกิจจานุเบกษาตามมาตรา 17 (5) แล้ว การใช้ประโยชน์ที่ดินที่อยู่ในระบบทางน้ำตามผังน้ำจะต้องไม่ก่อให้เกิดการเบี่ยงเบนทางน้ำหรือกระแสน้ำหรือสิ่งกีดขวางการไหลของน้ำในระบบทางน้ำ อันเป็นอุปสรรคต่อการปฏิบัติตามแผนป้องกันและแก้ไขภาวะน้ำแล้งและแผนป้องกันและแก้ไขภาวะน้ำท่วม

พรบ.ทรัพยากรน้ำส่วนที่เกี่ยวข้องกับผังน้ำ

มาตรา 73 ในกรณีที่ กนช. เห็นว่าพื้นที่ใดมีลักษณะเป็นแหล่งต้นน้ำลำธารหรือพื้นที่ชุ่มน้ำสมควรสงวนไว้เพื่อประโยชน์ในการอนุรักษ์ทรัพยากรน้ำสาธารณะ ให้ กนช. มอบหมายให้รัฐมนตรีว่าการกระทรวงทรัพยากรธรรมชาติและสิ่งแวดล้อมพิจารณาดำเนินการให้พื้นที่นั้นเป็นเขตพื้นที่คุ้มครองสิ่งแวดล้อมตามกฎหมายว่าด้วยการส่งเสริมและรักษาคุณภาพสิ่งแวดล้อมแห่งชาติ

มาตรา 74 รัฐมนตรีว่าการกระทรวงมหาดไทยโดยความเห็นชอบของ กนช. มีอำนาจออกกฎกระทรวงกำหนดหลักเกณฑ์การใช้ประโยชน์ที่ดินที่อาจส่งผลกระทบกับทรัพยากรน้ำสาธารณะ เพื่อมิให้เกิดอันตรายหรือความเสียหายต่อทรัพยากรน้ำสาธารณะ หรือเพื่อประโยชน์ในการอนุรักษ์หรือพัฒนาทรัพยากรน้ำสาธารณะให้เป็นไปโดยเหมาะสมได้

มาตรา 78 ให้รัฐมนตรีว่าการกระทรวงทรัพยากรธรรมชาติและสิ่งแวดล้อมโดยความเห็นชอบของ กนช. มีอำนาจออกกฎกระทรวงกำหนดหลักเกณฑ์และวิธีการเพื่อการอนุรักษ์และการพัฒนาทรัพยากรน้ำสาธารณะ ในเรื่องหนึ่งเรื่องใดดังต่อไปนี้ได้...

มาตรา 79 ในกรณีที่มีเหตุอันควรเชื่อว่าจะเกิดความเสียหายต่อทรัพยากรน้ำสาธารณะให้หน่วยงานของรัฐหรือองค์กรปกครองส่วนท้องถิ่นที่รับผิดชอบดูแลทรัพยากรน้ำสาธารณะในบริเวณดังกล่าวมีหนังสือ... มีอำนาจออกคำสั่งเป็นหนังสือให้...

ขนาดกระดาษและจำนวนแผ่นของผังน้ำในลุ่มน้ำบางปะกง

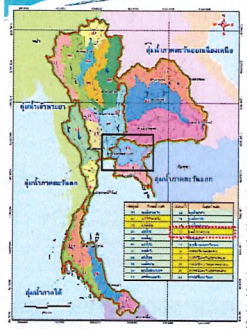

ลุ่มน้ำบางปะกง แบ่งผังออกเป็น 1 แผ่น ขนาด A0 มาตราส่วน 1:250,000
→ใช้หมายเลขผัง 15-01 จนถึง 15-16

15-01 แผนที่แสดงขอบเขตลุ่มน้ำ และระบบทางน้ำ
15-02 แผนผังแสดงผังน้ำ
15-03 แผนที่แสดงพื้นที่ป่าและพื้นที่ชุ่มน้ำ
15-04 แผนที่แสดงความจุลำน้ำ และพื้นที่เสี่ยงภัยน้ำท่วม
15-05 แผนที่แสดงพื้นที่น้ำท่วมที่คาบอุบัติ 2 ปี
15-06 แผนที่แสดงพื้นที่น้ำท่วมที่คาบอุบัติ 5 ปี
15-07 แผนที่แสดงพื้นที่น้ำท่วมที่คาบอุบัติ 10 ปี
15-08 แผนที่แสดงพื้นที่น้ำท่วมที่คาบอุบัติ 25 ปี
15-09 แผนที่แสดงพื้นที่น้ำท่วมที่คาบอุบัติ 50 ปี
15-10 แผนที่แสดงพื้นที่น้ำท่วมที่คาบอุบัติ 100 ปี
15-11 ผังระบบระบายน้ำ (ในรูปแบบของไดอะแกรม)
15-12 แผนที่แสดงข้อมูลพื้นที่เสี่ยงขาดแคลนน้ำเพื่อการอุปโภค-บริโภคและอุตสาหกรรมในช่วงน้ำแล้ง (พ.ย.-เม.ย.)
15-13 แผนที่แสดงข้อมูลพื้นที่เสี่ยงขาดแคลนน้ำเพื่อการเกษตรนอกเขตชลประทานในช่วงน้ำแล้ง (พ.ย.-เม.ย.)
15-14 ผังข้อมูลการบริหารจัดการน้ำช่วงน้ำแล้ง (ในรูปแบบของไดอะแกรม)
15-15 แผนที่แสดงข้อมูลคุณภาพน้ำ
15-16 แผนที่แสดงการรุกล้ำของน้ำเค็ม





ก.ความรู้ทั่วไปเกี่ยวกับผังน้ำ



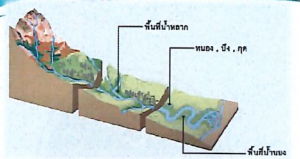

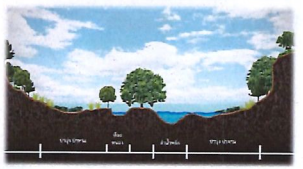

ผังน้ำ คือ

แผนที่หรือแผนผังแสดงระบบทางน้ำที่มีน้ำไหลผ่าน ซึ่งเชื่อมโยงกันตั้งแต่ต้นน้ำจนถึงทางออกสู่พื้นที่แหล่งน้ำ ทะเล หรือทางออกทางน้ำระหว่างประเทศ

- ✓ ครอบคลุมทั้งแม่น้ำ ลำคลอง ห้วย หนอง บึง กุด ป่าบุ่ง ป่าทาม พื้นที่ชุ่มน้ำ พื้นที่แหล่งกักเก็บน้ำ
- ✓ พื้นที่ทางน้ำหลาก พื้นที่น้ำนอง พื้นที่ลุ่มต่ำ
- ✓ ทางน้ำพื้นที่อื่นใดมีลักษณะทำนองเดียวกันไม่ว่าจะเกิดขึ้นตามธรรมชาติหรือมนุษย์สร้างขึ้น
- ✓ อาจมีน้ำไหลผ่านตลอดทั้งปีหรือบางช่วงเวลาก็ได้

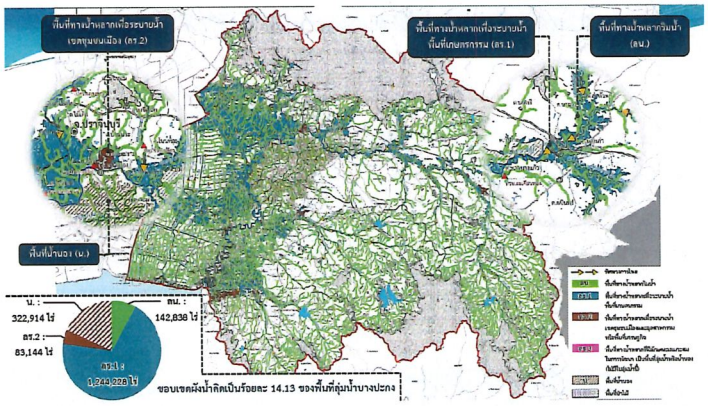

(ร่าง) รายการประกอบผังน้ำลุ่มน้ำบางปะกง

หมวด 2

แผนผังและข้อกำหนด

ส่วนที่ 1

แผนที่แสดงขอบเขตลุ่มน้ำบางปะกงและระบบทางน้ำ

ข้อ 3 แผนที่แสดงขอบเขตลุ่มน้ำบางปะกงและระบบทางน้ำ ให้จัดทำขึ้นเพื่อแสดงขอบเขตของลุ่มน้ำบางปะกงและแสดงระบบทางน้ำ และองค์ประกอบด้านทรัพยากรน้ำที่มีหน่วยงานรับผิดชอบ และมีกฎหมายที่เกี่ยวข้องในการบังคับใช้ที่ดิน

ขอบเขตและการใช้ประโยชน์ที่ดินตามแผนที่แสดงเขตท้องที่ที่จะวางและจัดทำผังน้ำลุ่มน้ำบางปะกง และระบบทางน้ำ ให้เป็นไปดังต่อไปนี้

(1) แม่น้ำ ลำคลอง หมายถึง แม่น้ำ ลำคลอง ห้วย รวมถึงลำน้ำธรรมชาติ และลำรางสาธารณะทุกขนาดตาม พระราชบัญญัติการเดินเรือในน่านน้ำไทย พระราชบัญญัติลักษณะปกครองท้องที่ พระราชบัญญัติระเบียบบริหารราชการแผ่นดิน และประมวลกฎหมายที่ดินตามขอบเขตที่แสดงไว้ตามหนังสือแสดงสิทธิในที่ดิน

(2) ลำน้ำที่สร้างขึ้น หมายถึง คลองชลประทานและระบบคลองของหน่วยงานราชการที่ใช้ในการส่งน้ำ ระบายน้ำ ผ่านพื้นที่สาธารณะ เช่น คลองประปา คลองผันน้ำ (ไม่รวมคลองในพื้นที่จำกัด เช่น ร่องน้ำ ในแปลงเกษตรตลอดจนของทางราชการ)

(3) ห้วย หนอง บึง กุด รวมทั้งแหล่งน้ำธรรมชาติต่าง ๆ หมายถึง ห้วย หนอง บึง กุด ทะเลสาบ และแหล่งน้ำธรรมชาติทุกประเภท ตามพระราชบัญญัติการเดินเรือในน่านน้ำไทย พระราชบัญญัติลักษณะการปกครองท้องที่ พระราชบัญญัติระเบียบบริหารราชการแผ่นดิน และประมวลกฎหมายที่ดิน ตามขอบเขตที่แสดงไว้ตามหนังสือแสดงสิทธิในที่ดิน

(4) พื้นที่แหล่งกักเก็บน้ำ หมายถึง อ่างเก็บน้ำและแหล่งน้ำต่าง ๆ ที่สร้างขึ้น

(5) การใช้ที่ดินขององค์ประกอบตามหัวข้อ (1) ถึง (4) ให้ใช้ประโยชน์ตามวัตถุประสงค์ขององค์ประกอบนั้น ๆ ตามที่กฎหมาย กฎ ระเบียบ ข้อกำหนด หรือประกาศที่เกี่ยวข้องกำหนดไว้

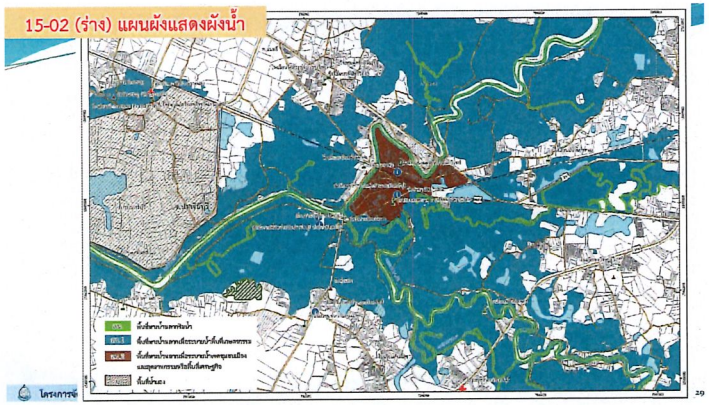

(ร่าง) รายการประกอบผังน้ำลุ่มน้ำบางปะกง

ส่วนที่ 2

แผนผังแสดงผังน้ำ

ข้อ 4 แผนผังแสดงผังน้ำ ได้จัดทำขึ้น เพื่อแสดงพื้นที่ทางน้ำหลาก พื้นที่น้ำนอง และพื้นที่ลุ่มต่ำ ซึ่งเป็นพื้นที่ที่เกี่ยวข้องกับการระบายน้ำ และการบริหารจัดการน้ำ ที่ควรมีการกำหนดการใช้ที่ดินให้เหมาะสมเพื่อป้องกันการใช้ที่ดินก่อขวางทางน้ำหรือเป็นอุปสรรคต่อการบริหารจัดการน้ำ

ขอบเขตและการใช้ประโยชน์ที่ดินตามแผนผังแสดงผังน้ำ ให้เป็นไปดังนี้

(1) พื้นที่ทางน้ำหลาก หมายถึง ทางน้ำธรรมชาติหรือสิ่งที่สร้างขึ้นเพื่อรองรับน้ำหลากหรือน้ำขึ้นลง และให้น้ำสามารถระบายหรือไหลผ่านได้ และพื้นที่ริมตลิ่งที่ออกแบบไว้ให้เป็นทางระบายน้ำท่วม รวมทั้งพื้นที่ราบหรือลาดบริเวณริมทางน้ำ ซึ่งสามารถเกิดน้ำท่วมได้ โดยแบ่งเป็น 2 ประเภท คือ พื้นที่ทางน้ำหลากริมน้ำ (ลน.) และพื้นที่ทางน้ำหลากเพื่อระบายน้ำ (ตร.)

(2) พื้นที่น้ำนอง (น.) หมายถึง พื้นที่ที่บริหารจัดการน้ำเข้าออก เพื่อใช้เป็นที่ชะลอน้ำ

(3) พื้นที่ลุ่มต่ำ (ต.) หมายถึง พื้นที่ที่มีการบริหารจัดการน้ำให้เหมาะปลูกก่อนหรือหลังฤดูน้ำหลากปกติ โดยในช่วงน้ำหลากพื้นที่ส่วนนี้จะถูกน้ำท่วม และพื้นที่ลุ่มต่ำตามที่หน่วยราชการกำหนด *ซึ่งไม่มีกำหนดไว้ในผังนี้*

(4) การใช้ที่ดินขององค์ประกอบตามหัวข้อ (1) ถึง (3) ให้ใช้ประโยชน์ตามวัตถุประสงค์ขององค์ประกอบนั้น ๆ ตามที่เสนอไว้ในข้อ 5 ถึง 8

ข้อ 5 พื้นที่ทางน้ำหลากริมน้ำ (ลน.) มีวัตถุประสงค์เพื่อรองรับน้ำหลาก รองรับการบำรุงรักษาและดูแลทางน้ำให้มีประสิทธิภาพ การระบายน้ำของทางน้ำ รองรับมาตรการป้องกันบรรเทาสถานการณ์เกี่ยวกับทรัพยากรน้ำในกรณีฉุกเฉิน และรองรับการพัฒนาปรับปรุงประสิทธิภาพการระบายน้ำของลำน้ำที่อาจมีขึ้นในอนาคต พื้นที่ส่วนนี้ ในช่วงน้ำหลากมีโอกาสที่มีน้ำหลากไหลล้นริมฝั่งตามสภาพธรรมชาติ จึงควรให้มีที่ว่างริมลำน้ำ

แผนที่แผ่นที่ 2 : แผนที่แสดงผังน้ำ และรายการประกอบผังหมวด 2 ส่วนที่ 2

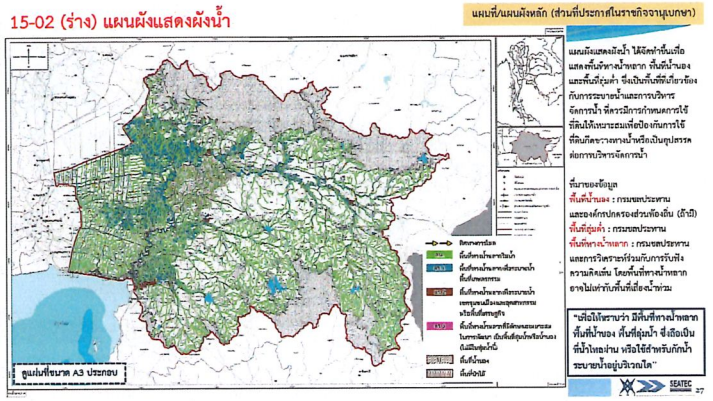

(ร่าง) รายการประกอบผังน้ำลุ่มน้ำบางปะกง

ผังน้ำลุ่มน้ำบางปะกง

พ.ศ. .....

ข้อ 1 ให้ใช้ผังน้ำในพื้นที่ลุ่มน้ำบางปะกง ภายในแนวเขตตามแผนที่ที่แสดงพร้อมข้อกำหนดนี้ เว้นแต่พื้นที่ที่อยู่ในแนวเขตดังต่อไปนี้ ให้ใช้ประโยชน์ตามวัตถุประสงค์ของที่ดินนั้น ๆ ตามที่กฎหมาย กฎ ระเบียบข้อกำหนด หรือประกาศที่เกี่ยวข้องกำหนดไว้

(1) เขตพระราชฐาน

(2) พื้นที่ที่ได้ใช้หรือสงวนไว้เพื่อประโยชน์ในราชการทหาร

หมวด ๑

วัตถุประสงค์ในการวางและจัดทำผังน้ำลุ่มน้ำบางปะกง

ข้อ 2 การวางและจัดทำผังน้ำตามข้อกำหนดนี้ มีวัตถุประสงค์เพื่อเสนอแนะการใช้ประโยชน์ที่ดินที่อยู่ในระบบทางน้ำตามผังน้ำเพื่อไม่ก่อให้เกิดการเบี่ยงเบนทางน้ำหรือกระแสน้ำหรือสิ่งกีดขวางการไหลของน้ำในระบบทางน้ำ อันเป็นอุปสรรคต่อการปฏิบัติตามแผนป้องกันและแก้ไขภาวะน้ำแล้งและแผนป้องกันและแก้ไขการน้ำท่วม โดยมีสาระดังต่อไปนี้

(1) แสดงองค์ประกอบที่เกี่ยวข้องกับลำน้ำ เหล่าน้ำ พื้นที่ป่าที่เกี่ยวข้องกับการกำและระบายน้ำ และองค์ประกอบที่เกี่ยวกับการบริหารจัดการน้ำที่สำคัญ

(2) เสนอแนะขอบเขต และวัตถุประสงค์ของการกำหนดการใช้ที่ดินในพื้นที่ทางน้ำหลาก พื้นที่น้ำนอง พื้นที่ลุ่มต่ำ เพื่อลดความเสียหายจากน้ำที่อาจจะเกิดจากการใช้ที่ดินที่ไม่เหมาะสมกับการไหลของน้ำในอนาคต เพื่อให้หน่วยงานที่เกี่ยวข้องนำไปใช้ประโยชน์

แผนที่แผ่นที่ 1 : แผนที่แสดงขอบเขตลุ่มน้ำและระบบทางน้ำ และรายการประกอบผังหมวด 2 ส่วนที่ 1

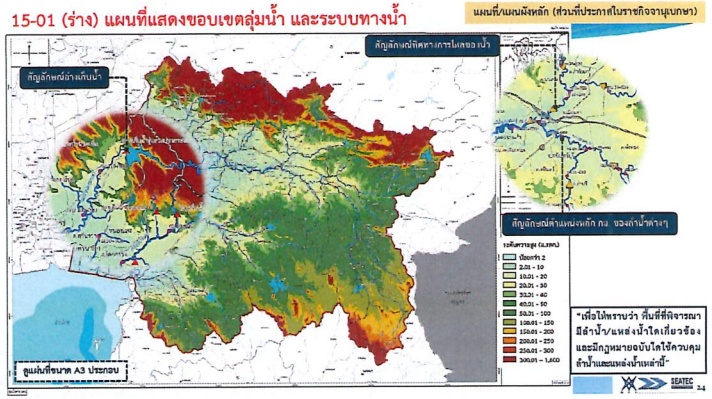

(ร่าง) รายการประกอบผังน้ำลุ่มน้ำบางปะกง

ส่วนที่ 4

รายละเอียดประกอบแผนที่แสดงขอบเขตผังน้ำ และระบบทางน้ำ

องค์ประกอบด้านการบริหารจัดการน้ำหลากที่ใช้ในการวิเคราะห์พื้นที่เสี่ยงอุทกภัย เพื่อประกอบการจัดทำผังน้ำ มีรายละเอียดดังนี้

1) อ่างเก็บน้ำคลองทระสะทึง ความจุ 65.00 ล้าน ลบ.ม.
2) อ่างเก็บน้ำคลองสามสิบ ความจุ 5.70 ล้าน ลบ.ม.
3) อ่างเก็บน้ำทระปรง ความจุ 97.0C ล้าน ลบ.ม.
4) อ่างเก็บน้ำห้วยชัน ความจุ 4.00 ล้าน ลบ.ม.
5) อ่างเก็บน้ำคลองเกลือ ความจุ 5.50 ล้าน ลบ.ม.
6) อ่างเก็บน้ำช่องกล่ำล่าง ความจุ 2.20 ล้าน ลบ.ม.
7) อ่างเก็บน้ำท่ากระบาก ความจุ 7.30 ล้าน ลบ.ม.
8) ฝายห้วยไคร้
9) อ่างเก็บน้ำทับลาน ความจุ 2.73 ล้าน ลบ.ม.
10) อ่างเก็บน้ำนฤบดินทรจินดา ความจุ 295.00ล้าน ลบ.ม.
11) แก้มลิงบึงน้ำใส ความจุ 2.2 ล้าน ลบ.ม.
12) ประตูระบายน้ำตะเคียนทอง
13) ประตูระบายน้ำท่าแห
14) ประตูระบายน้ำห้วยเกษียร

(ร่าง) รายการประกอบผังน้ำลุ่มน้ำบางปะกง

ส่วนที่ 4

รายละเอียดประกอบแผนที่แสดงขอบเขตผังน้ำ และระบบทางน้ำ

องค์ประกอบด้านการบริหารจัดการน้ำหลากที่ใช้ในการวิเคราะห์พื้นที่เสี่ยงอุทกภัย เพื่อประกอบการจัดทำผังน้ำ มีรายละเอียดดังนี้

15) ประตูระบายน้ำโคกกะจะ
16) ประตูระบายน้ำคลองยาง
17) อ่างเก็บน้ำคลองไม้ปล้อง ความจุ 10.70ล้าน ลบ.ม.
18) อ่างเก็บน้ำคลองวังบอน ความจุ 7.50 ล้าน ลบ.ม.
19) อ่างเก็บน้ำคลองกลาง ความจุ 3.10 ล้าน ลบ.ม.
20) อ่างเก็บน้ำเขาอีโต้ 1 ความจุ 3.20 ล้าน ลบ.ม.
21) อ่างเก็บน้ำขุนด่านปราการชล ความจุ 224.00 ล้าน ลบ.ม.
22) อ่างเก็บน้ำห้วยปรือ ความจุ 8.87 ล้าน ลบ.ม.
23) อ่างเก็บน้ำทรายทอง ความจุ 2.00 ล้าน ลบ.ม.
24) อ่างเก็บน้ำคลองโบด ความจุ 4.25 ล้าน ลบ.ม.
25) ประตูระบายน้ำนครนายก
26) ประตูระบายน้ำบ้านนา
27) ประตูระบายน้ำและสถานีสูบน้ำเสาวภาผ่องศรี
28) ประตูระบายน้ำบางกระจิก

(ร่าง) รายการประกอบผังน้ำลุ่มน้ำบางปะกง

ส่วนที่ 4

รายละเอียดประกอบแผนที่แสดงขอบเขตผังน้ำ และระบบทางน้ำ

องค์ประกอบด้านการบริหารจัดการน้ำหลากที่ใช้ในการวิเคราะห์พื้นที่เสี่ยงอุทกภัย เพื่อประกอบการจัดทำผังน้ำ มีรายละเอียดดังนี้

29) ประตูระบายน้ำปลายคลอง 22
30) ประตูระบายน้ำคลองทระอาจารย์
31) ประตูระบายน้ำบึงเขาเจือก
32) ประตูระบายน้ำปลายคลอง 19
33) ประตูระบายน้ำสมบูรณ์
34) ประตูระบายน้ำคลองปลาย 20
35) ประตูระบายน้ำและสถานีสูบน้ำปลายคลอง 21
36) ประตูระบายน้ำและสถานีสูบน้ำบางขนาก
37) อ่างเก็บน้ำคลองระบม ความจุ 55.50 ล้าน ลบ.ม.
38) อ่างเก็บน้ำคลองสียัด ความจุ 420.00 ล้าน ลบ.ม.
39) ฝายท่าลาด
40) อ่างเก็บน้ำลาดกระทิง ความจุ 4.20 ล้าน ลบ.ม.
41) เขื่อนหลักน้ำบางปะกง
42) อ่างเก็บน้ำคลองหลวง รัชชโลทร ความจุ 125.00 ล้าน ลบ.ม.

(ร่าง) รายการประกอบผังน้ำลุ่มน้ำบางปะกง

ส่วนที่ 3

แผนที่แสดงพื้นที่ป่า และพื้นที่ชุ่มน้ำ

ข้อ 9 แผนที่แสดงพื้นที่ป่า และพื้นที่ชุ่มน้ำ พร้อมด้วยข้อกำหนดได้จัดทำขึ้นเพื่อแสดงพื้นที่ป่าไม้ ป่าบุ่ง ป่าทาม ป่าทรุ ป่าชายเลนและพื้นที่ชุ่มน้ำ ซึ่งเป็นพื้นที่ที่มีความสัมพันธ์กับการอนุรักษ์ทรัพยากรน้ำ และควรมีการสงวนรักษาไว้เพื่อรักษาสภาพการระบายน้ำ โดยเป็นพื้นที่ที่มีหน่วยงานรับผิดชอบและมีกฎหมายที่เกี่ยวข้องในการบังคับใช้ที่ดิน

ขอบเขตและการใช้ประโยชน์ที่ดินตามแผนที่แสดงพื้นที่ป่า และพื้นที่ชุ่มน้ำให้เป็นไปดังต่อไปนี้

(1) ป่าชายเลน หมายถึง พื้นที่ป่าชายเลน ตามข้อมูลกรมทรัพยากรทางทะเลและชายฝั่ง

(2) พื้นที่ชุ่มน้ำ หมายถึง พื้นที่ชุ่มน้ำ ตามข้อมูลสำนักงานนโยบายและแผนทรัพยากรธรรมชาติและสิ่งแวดล้อม

(3) การใช้ที่ดินขององค์ประกอบตามทั้วข้อ (1) ถึง (2) ให้ใช้ประโยชน์ตามวัตถุประสงค์ขององค์ประกอบนั้น ๆ ตามกฎหมาย กฎระเบียบ ข้อกำหนด หรือประกาศที่เกี่ยวข้องกำหนดไว้

แผนที่แผ่นที่ 1 : แผนที่แสดงขอบเขตลุ่มน้ำและระบบทางน้ำ
และรายการประกอบผังหมวด 2 ส่วนที่ 4

15-01 (ร่าง) แผนที่แสดงขอบเขตลุ่มน้ำ และระบบทางน้ำ

แผนที่/แผนผังหลัก (ส่วนที่ประกาศในราชกิจจานุเบกษา)

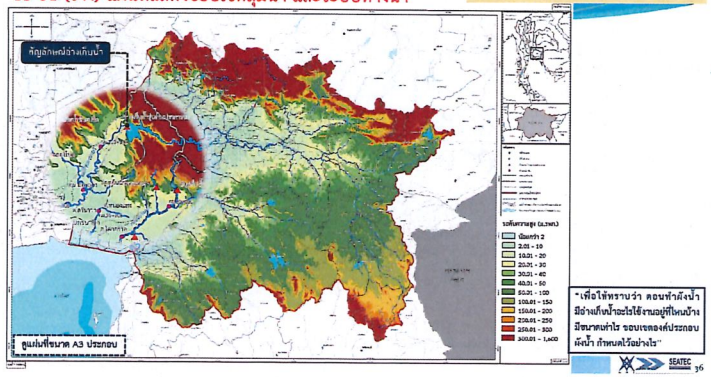

(ร่าง) รายการประกอบผังน้ำลุ่มน้ำบางปะกง

ส่วนที่ ๒

แผนผังแสดงผังน้ำ

ข้อ 6 พื้นที่ทางน้ำหลากเพื่อระบายน้ำ (ลร.) มีเป็นพื้นที่รองรับน้ำหลากให้น้ำสามารถระบายหรือไหลผ่านได้ โดยมีวัตถุประสงค์ดังต่อไปนี้

(1) เพื่อสงวนรักษาพื้นที่ระบายน้ำหลากตามธรรมชาติ เป็นพื้นที่ตามแนวทางน้ำจากเขตพื้นที่ทางน้ำหลากริมน้ำ (ลน.) ถึงขอบคันกั้นน้ำพื้นที่ชุมชนเมือง หรือขอบคันกั้นน้ำของโครงการชลประทาน หรือจนสุดเขตพื้นที่เสี่ยงภัยน้ำท่วมเมื่อเกิดน้ำหลาก หรือถึงขอบแนวถนนที่ขนานกับทางน้ำที่ใกล้เคียงกับขอบเขตพื้นที่เสี่ยงภัยน้ำท่วม

(2) เพื่อให้มีการพัฒนาพื้นที่ให้สอดคล้องกับความเสี่ยงในการเกิดน้ำท่วม โดยให้หน่วยงานที่เกี่ยวข้องกำหนดมาตรการป้องกันบรรเทาอุทกภัยเพิ่มเติม สำหรับพื้นที่ทางน้ำหลากส่วนที่เป็นชุมชนหรือพื้นที่เศรษฐกิจไม่เกินกว่าขอบเขตที่กำหนดไว้ในผังเมืองรวมจังหวัด

(3) เพื่อให้มีการพัฒนาพื้นที่ที่มีลักษณะเหมาะสมในการพัฒนาเป็นพื้นที่น้ำนองเพื่อชะลอหรือลดปริมาณน้ำหลากที่อาจจะก่อให้เกิดน้ำท่วมแก่พื้นที่ชุมชนหรือพื้นที่เศรษฐกิจ และเก็บกักน้ำไว้ชั่วในฤดูแล้ง

ข้อ 7 พื้นที่ลุ่มต่ำ (ต.) เป็นพื้นที่ตามขอบเขตที่กำหนดในแผนผัง โดยมีวัตถุประสงค์เพื่อสงวนรักษาการใช้ประโยชน์ที่ดินให้สอดคล้องกับการบริหารจัดการน้ำ

ข้อ 8 พื้นที่น้ำนอง (น.) เป็นพื้นที่ตามขอบเขตที่กำหนดในแผนผัง โดยมีวัตถุประสงค์เพื่อสงวนรักษาการใช้ประโยชน์ที่ดินให้สอดคล้องกับการบริหารจัดการน้ำ

แผนที่แผ่นที่ 3 : แผนที่แสดงผังน้ำ
และรายการประกอบผังหมวด 2 ส่วนที่ 3

15-03 (ร่าง) แผนที่แสดงพื้นที่ป่าและพื้นที่ชุ่มน้ำ

แผนที่/แผนผังหลัก (ส่วนที่ประกาศในราชกิจจานุเบกษา)

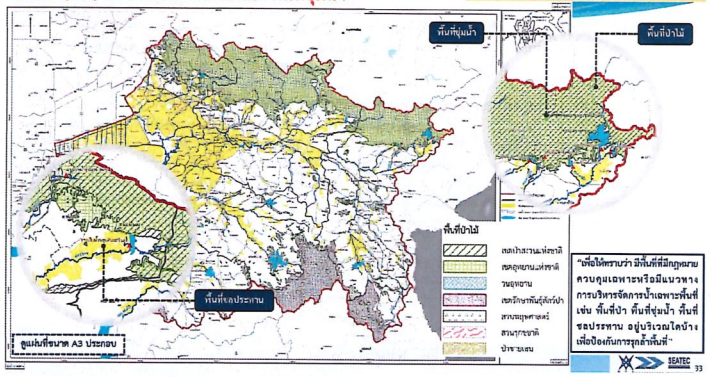

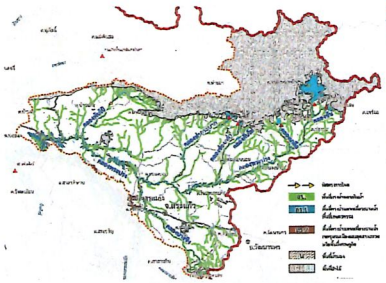

ลุ่มน้ำสาขาแม่น้ำพระปรงส่วนที่ 1

พื้นที่ทางน้ำหลากริมน้ำ (ลบ.)

คลองพระปรง ตั้งแต่บริเวณจุดบรรจบคลองพระสะทึงขึ้นไปทางต้นน้ำจนถึงที่ตั้งอ่างฯ พระปรง

คลองพันโป้ ตั้งแต่จุดบรรจบคลองพระปรงขึ้นไปทางต้นน้ำจนถึงที่ตั้งอ่างฯ คลองพันโป้ จรดเขตอุทยานแห่งชาติป่าสีดา

คลองนางจิง ตั้งแต่จุดบรรจบคลองพระปรงขึ้นไปทางต้นน้ำจรดเขตป่าสงวนแห่งชาติ ป่าเขาฉกรรจ์ ป่าโนนสาวเอ้ ป่าปลายคลองห้วยไคร้ และป่าพระสะทึง

คลองท่ากระบาก ตั้งแต่จุดบรรจบคลองพระปรงขึ้นไปทางต้นน้ำจนถึงที่ตั้งอ่างฯ ท่ากระบาก

คลองคันโท ตั้งแต่จุดบรรจบคลองพระปรงขึ้นไปทางต้นน้ำจนถึงบริเวณจุดบรรจบคลองช่องกล่ำ และขึ้นไปทางต้นน้ำจรดเขตอุทยานแห่งชาติป่าสีดา

คลองช่องกล่ำ ตั้งแต่บริเวณจุดบรรจบคลองคันโทขึ้นไปทางต้นน้ำ จนถึงที่ตั้งอ่างฯ คลองช่องกล่ำล่าง

คลองเกลือ ตั้งแต่จุดบรรจบคลองพระปรงขึ้นไปทางต้นน้ำ จนถึงที่ตั้งอ่างฯ คลองเกลือ

คลองขัน ตั้งแต่จุดบรรจบคลองพระปรงขึ้นไปทางต้นน้ำ จนถึงที่ตั้งอ่างฯ ห้วยขัน

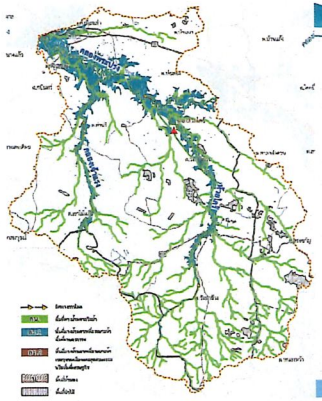

ลุ่มน้ำสาขาแม่น้ำพระปรงส่วนที่ 2

พื้นที่ทางน้ำหลากริมน้ำ (ลบ.)

คลองพระปรง ตั้งแต่บริเวณจุดบรรจบแควหนุมานขึ้นไปทางต้นน้ำจนถึงจุดบรรจบคลองพระสะทึง

คลองเจ้าแรง ตั้งแต่บริเวณจุดบรรจบคลองพระปรงขึ้นไปทางต้นน้ำจนถึง ต.เขาไม้แก้ว อ.กบินทร์บุรี จ.ปราจีนบุรี

ห้วยไคร้ ตั้งแต่บริเวณจุดบรรจบคลองพระปรงขึ้นไปทางต้นน้ำจนถึง ต.วังท่าช้าง อ.กบินทร์บุรี จ.ปราจีนบุรี

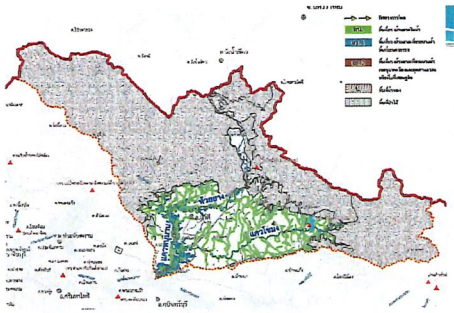

ลุ่มน้ำสาขาแม่น้ำหนุมาน

พื้นที่ทางน้ำหลากริมน้ำ (ลบ.)

แควหนุมาน ตั้งแต่บริเวณจุดบรรจบคลองพระปรงขึ้นไปทางต้นน้ำถึงจุดบรรจบแควโขมง และห้วยยาง และขึ้นไปทางต้นน้ำ จรดเขตอุทยานแห่งชาติเขาใหญ่ ต.นาแขม อ.นาดี จ.ปราจีนบุรี

แควโขมง ตั้งแต่บริเวณจุดบรรจบแควหนุมานขึ้นไปทางต้นน้ำ จนถึงที่ตั้งอ่างฯ นฤบดินทรจินดา

ห้วยยาง ตั้งแต่บริเวณจุดบรรจบแควหนุมานขึ้นไปทางต้นน้ำ จรดเขตอุทยานแห่งชาติเขาใหญ่ ต.ทุ่งไทย์ อ.นาดี จ.ปราจีนบุรี

แผนที่แผ่นที่ 2 : แผนที่แสดงผังน้ำ และรายการประกอบผังหมวด 2 ส่วนที่ 4

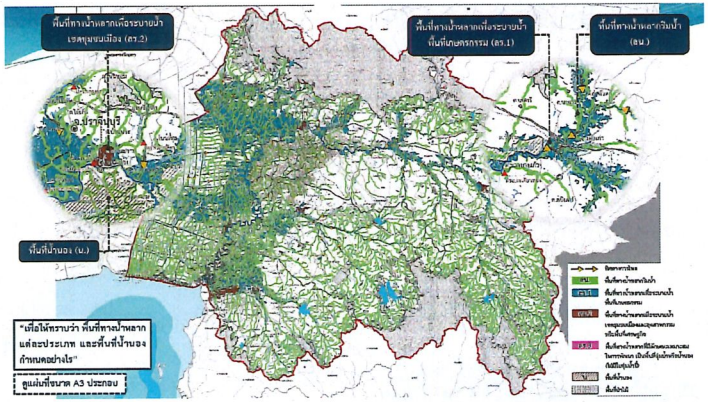



ลุ่มน้ำสาขาคลองพระสะทึง

พื้นที่ทางน้ำหลากริมน้ำ (ลบ.)

คลองพระสะทึง ตั้งแต่บริเวณจุดบรรจบคลองพระปรงขึ้นไปทางต้นน้ำจนถึงที่ตั้งอ่างฯ คลองพระสะทึง

คลองสามสิบ ตั้งแต่บริเวณจุดบรรจบคลองพระสะทึงขึ้นไปทางต้นน้ำจนถึงที่ตั้งอ่างฯ คลองสามสิบ

คลองวังจิก ตั้งแต่บริเวณจุดบรรจบคลองพระสะทึงขึ้นไปทางต้นน้ำจนถึง ต.คลองหาด อ.คลองหาด จ.สระแก้ว

คลองตาหลัง ตั้งแต่บริเวณจุดบรรจบคลองพระสะทึงขึ้นไปทางต้นน้ำจนถึงบริเวณเชื่อมต่อคลองประตง ต.ประตง อ.สอยดาว จ.จันทบุรี

คลองประตง ตั้งแต่บริเวณเชื่อมต่อคลองตาหลัง ต.ประตง ขึ้นไปทางต้นน้ำจรดเขตรักษาพันธุ์สัตว์ป่าเขาสอยดาว ต.ทรายขาว อ.สอยดาว จ.จันทบุรี

(ร่าง) รายการประกอบผังน้ำลุ่มน้ำบางปะกง

ส่วนที่ 4

รายละเอียดประกอบแผนที่แสดงขอบเขตผังน้ำ และระบบทางน้ำ

องค์ประกอบด้านการบริหารจัดการน้ำหลากที่ใช้ในการวิเคราะห์พื้นที่เสี่ยงอุทกภัย เพื่อประกอบการจัดทำผังน้ำ มีรายละเอียดดังนี้

43) อ่างเก็บน้ำบ้านบึง ความจุ 10.98 ล้าน ลบ.ม.
44) สถานีสูบน้ำคลองหกวางสายล่าง
45) สถานีสูบน้ำหนองจอก
46) ประตูระบายน้ำและสถานีสูบน้ำประจำรัง
47) ประตูระบายน้ำและสถานีสูบน้ำบางโรง
48) ประตูระบายน้ำบางอิแก้ว
49) ประตูระบายน้ำบางห้าง
50) ประตูระบายน้ำบางอ่าง
51) ประตูระบายน้ำท่าทองหลาง
52) ประตูระบายน้ำบ้านใหม่
53) ประตูระบายน้ำและสถานีสูบน้ำท่าไข่
54) ประตูระบายน้ำบางไผ่
55) ประตูระบายน้ำและสถานีสูบน้ำบางพระ
56) ประตูระบายน้ำทรายมูล

(ร่าง) รายการประกอบผังน้ำลุ่มน้ำบางปะกง

ส่วนที่ 4

รายละเอียดประกอบแผนที่แสดงขอบเขตผังน้ำ และระบบทางน้ำ

องค์ประกอบด้านการบริหารจัดการน้ำหลากที่ใช้ในการวิเคราะห์พื้นที่เสี่ยงอุทกภัย เพื่อประกอบการจัดทำผังน้ำ มีรายละเอียดดังนี้

57) ประตูระบายน้ำนาบน
58) ประตูระบายน้ำหนองบัว
59) ประตูระบายน้ำทุ่งข้าว
60) ประตูระบายน้ำและสถานีสูบน้ำท่าถั่ว
61) ประตูระบายน้ำนาล่าง
62) ประตูระบายน้ำบ้านไทย์
63) ประตูระบายน้ำลาดขวาง
64) ประตูระบายน้ำแสนภูดาษ
65) ประตูระบายน้ำจางวาง
66) ประตูระบายน้ำดั่นหมัน
67) ประตูระบายน้ำหลอดยายดำ
68) ประตูระบายน้ำบางพัก
69) ประตูระบายน้ำบางข้าว
70) ประตูระบายน้ำท่าแค

(ร่าง) รายการประกอบผังน้ำลุ่มน้ำบางปะกง

ส่วนที่ 4

รายละเอียดประกอบแผนที่แสดงขอบเขตผังน้ำ และระบบทางน้ำ

องค์ประกอบด้านการบริหารจัดการน้ำหลากที่ใช้ในการวิเคราะห์พื้นที่เสี่ยงอุทกภัย เพื่อประกอบการจัดทำผังน้ำ มีรายละเอียดดังนี้

71) ประตูระบายน้ำคลองใหม่
72) ประตูระบายน้ำปากคะคลอง
73) ประตูระบายน้ำบางนาง
74) ประตูระบายน้ำและสถานีสูบน้ำเทพรังสรรค์
75) ประตูระบายน้ำและสถานีสูบน้ำพระยาวิสูตร
76) ประตูระบายน้ำและสถานีสูบน้ำนางหงษ์
77) ประตูระบายน้ำและสถานีสูบน้ำชลหารพิจิตร 1
78) ประตูระบายน้ำและสถานีสูบน้ำชลหารพิจิตร 2
79) สถานีสูบน้ำคลองด่าน 2
80) สถานีสูบน้ำเจริญราษฎร์
81) สถานีสูบน้ำสุวรรณภูมิ
82) สถานีสูบน้ำบางปลา
83) ประตูระบายน้ำและสถานีสูบน้ำคลองบางปลาร้า
84) ประตูระบายน้ำคลองบางคลี่
85) ประตูระบายน้ำชายทะเล
86) สถานีสูบน้ำตำหรุ

พื้นที่ทางน้ำหลากริมน้ำ (ลน.)

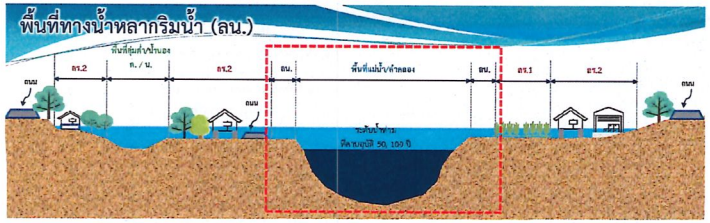

แหล่งน้ำ คูคลอง ลำประโดง แม่น้ำ มีที่ดินประเภทพื้นที่ทางน้ำหลากริมน้ำ (ลน.) สองฝั่งลำน้ำและมีระยะร่น ตามความกว้างของลำน้ำ ดังนี้

- ถ้ามีความกว้างน้อยกว่า 10 ม. ให้พื้นที่ทางน้ำหลากริมน้ำ (ลน.) มีระยะร่นอย่างน้อย 3 ม.
- ถ้ามีความกว้างตั้งแต่ 10 ม. ขึ้นไป ให้พื้นที่ทางน้ำหลากริมน้ำ (ลน.) มีระยะร่นอย่างน้อย 6 ม.
- ถ้าเป็นแหล่งน้ำขนาดใหญ่ เช่น บึง ทะเลสาบ ทะเล เช่น อ่าวไทย เป็นต้น ให้พื้นที่ทางน้ำหลากริมน้ำ (ลน.) มีระยะร่นอย่างน้อย 12 ม. นับที่ระดับน้ำขึ้นปกติสูงสุดประจำวัน

พื้นที่ทางน้ำหลากเพื่อระบายน้ำ (ลร.)

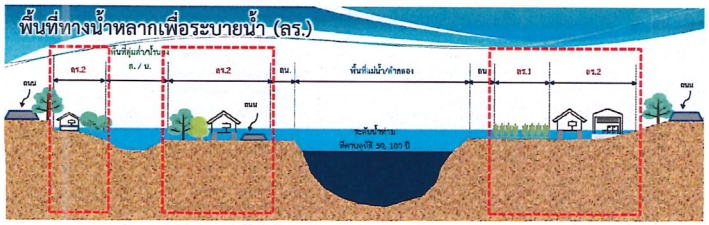

ที่ดินในบริเวณ ลร. ที่กำหนดเป็นที่ดินประเภทพื้นที่ทางน้ำหลากเพื่อระบายน้ำ ใช้ตามขอบเขตพื้นที่น้ำท่วมที่คาบอุบัติ 50 ปี ในลุ่มน้ำสาขาคลองพระสะทึง แม่น้ำพระปรงส่วนที่ 1 แม่น้ำพระปรงส่วนที่ 2 แม่น้ำหนุมาน แม่น้ำปราจีนบุรีตอนล่าง คลองท่าลาด คลองหลวง และที่ราบแม่น้ำบางปะกงส่วนที่ 2 และใช้ตามขอบเขตพื้นที่น้ำท่วมที่คาบอุบัติ 100 ปี ในลุ่มน้ำสาขาแม่น้ำนครนายก และที่ราบแม่น้ำบางปะกงส่วนที่ 1

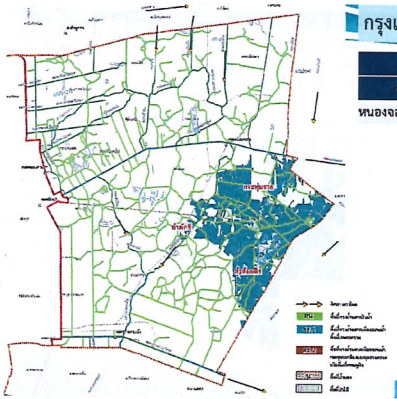

กรุงเทพมหานคร

พื้นที่ทางน้ำหลากเพื่อระบายน้ำ (ลร.1)	
อำเภอ	ตำบล
หนองจอก	กระทุ่มราย, ลำต้อยติ่ง, ลำผักชี

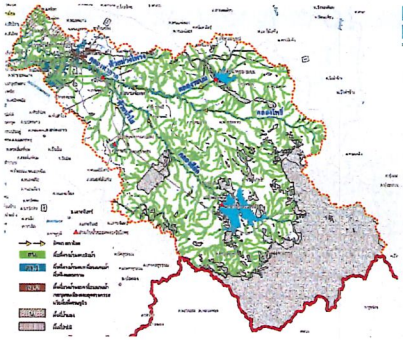

ลุ่มน้ำสาขาคลองท่าลาด

พื้นที่ทางน้ำหลากริมน้ำ (ลน.)

คลองท่าลาด ตั้งแต่จุดบรรจบแม่น้ำบางปะกงขึ้นไปทางต้นน้ำ จนถึงที่ตั้งฝายท่าลาด

ห้วยม่วงโพรง ตั้งแต่จุดบรรจบคลองท่าลาดขึ้นไปทางต้นน้ำ เชื่อมกับห้วยน้ำโจน

ห้วยน้ำโจน ตั้งแต่บริเวณจุดเชื่อมต่อห้วยม่วงโพรงขึ้นไปทางต้นน้ำ จนถึงที่ตั้งอ่างฯ ห้วยโจน

คลองสีย้ัด ตั้งแต่ที่ตั้งฝายท่าลาดขึ้นทางต้นน้ำ จนถึงที่ตั้งอ่างฯ คลองสีย้ัด

ห้วยน้ำใส ตั้งแต่บริเวณจุดบรรจบคลองสีย้ัดขึ้นไปทางต้นน้ำ จนถึงที่ตั้งอ่างฯ ลาดกระทิง

คลองระบม ตั้งแต่บริเวณจุดบรรจบคลองสีย้ัดขึ้นไปทางต้นน้ำ จนถึงที่ตั้งอ่างฯ คลองระบม

คลองโพธิ์ ตั้งแต่บริเวณจุดบรรจบคลองระบมขึ้นไปทางต้นน้ำ จนถึง ต.ท่ากระดาน อ.สนามชัยเขต จ.ฉะเชิงเทรา

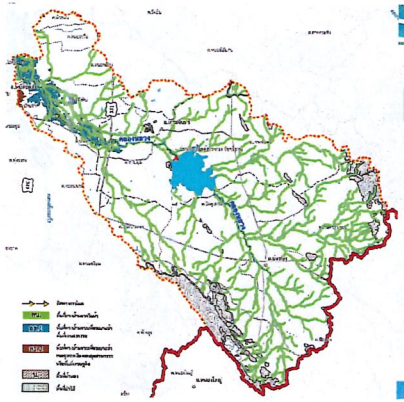

ลุ่มน้ำสาขาคลองหลวง

พื้นที่ทางน้ำหลากริมน้ำ (ลน.)

คลองหลวง ตั้งแต่บริเวณจุดบรรจบคลองน้ำเค็มขึ้นไปทางต้นน้ำ จนถึงที่ตั้งอ่างฯคลองหลวงรัชชโลทร



ลุ่มน้ำสาขาที่ราบแม่น้ำบางปะกงส่วนที่ 1

พื้นที่ทางน้ำหลากริมน้ำ (ลน.)

แม่น้ำบางปะกง ตั้งแต่บริเวณปากแม่น้ำบางปะกงบริเวณจุดบรรจบอ่าวไทยขึ้นไปทางต้นน้ำ จนถึงจุดบรรจบคลองท่าลาด

คลองอ้อมแก้ว ตั้งแต่บริเวณจุดบรรจบแม่น้ำบางปะกงขึ้นไปทางต้นน้ำ จนถึง ต.หนองเสือช้าง อ.หนองใหญ่ จ.ชลบุรี

คลองน้ำเค็ม ตั้งแต่บริเวณจุดบรรจบคลองอ้อมแก้วขึ้นไปทางเหนือน้ำ จนถึงบริเวณจุดเชื่อมต่อกับคลองหลวง

คลองลำโรง ตั้งแต่บริเวณจุดบรรจบแม่น้ำบางเ.กง จนถึงที่ตั้งประตูระบายน้ำคลองลำโรง ต.บางพลีใหญ่ อ.บางพลี.สมุทรปราการ

คลองประเวศบุรีรมย์ ตั้งแต่บริเวณจุดบรรจบแม่น้ำบางปะกง จนถึงที่ตั้งประตูระบายน้ำลาดกระบัง เขตหนองจอก กรุงเทพมหานคร

คลองนครเนื่องเขต ตั้งแต่บริเวณจุดบรรจบแม่น้ำบางปะกง จนถึงจุดบรรจบคลองแสนแสบ

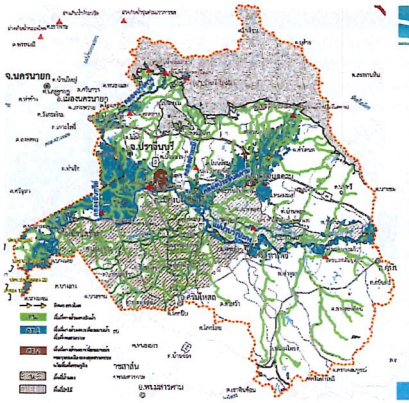

ลุ่มน้ำสาขาแม่น้ำปราจีนบุรีตอนล่าง

พื้นที่ทางน้ำหลากริมน้ำ (ลน.)

แม่น้ำบางปะกง (แม่น้ำปราจีนบุรีเดิม) ตั้งแต่บริเวณจุดบรรจบแม่น้ำนครนายกขึ้นไปทางต้นน้ำ จนถึงจุดบรรจบแควหนุมาน และคลองพระปรง

คลองสันทรีย์ ตั้งแต่จุดบรรจบแม่น้ำบางปะกงขึ้นไปทางต้นน้ำ จนถึงบริเวณจุดเชื่อมคลองบางคาง (ทางหลวงหมายเลข 33) ต.โคกไม้ลาย อ.เมือง จ.ปราจีนบุรี

คลองบางคาง ตั้งแต่บริเวณจุดเชื่อมคลองสันทรีย์ (ทางหลวงหมายเลข 33) ต.โคกไม้ลาย อ.เมือง จ.ปราจีนบุรี ขึ้นไปทางต้นน้ำ จนถึงที่ตั้งอ่างเก็บน้ำคลองวังบอน

คลองฝาละมี ตั้งแต่จุดบรรจบแม่น้ำบางปะกงขึ้นไปทางต้นน้ำ และอุทยานแห่งชาติเขาใหญ่ ต.เนินหอม อ.เมือง จ.ปราจีนบุรี

คลองประจันตคาม ตั้งแต่บริเวณจุดบรรจบแม่น้ำบางปะกง ขึ้นไปทางต้นน้ำ จนถึงที่ตั้ง ปตร.แม่น้ำประจันตคาม

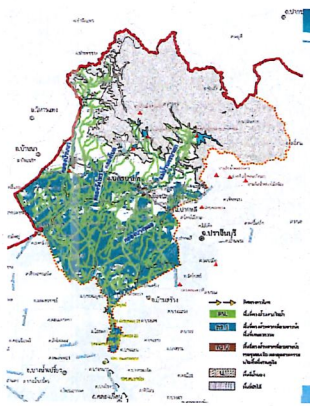

ลุ่มน้ำสาขาแม่น้ำนครนายก

พื้นที่ทางน้ำหลากริมน้ำ (ลน.)

แม่น้ำนครนายก ตั้งแต่บริเวณจุดบรรจบแม่น้ำบางปะกงขึ้นไปทางต้นน้ำ จนถึงที่ตั้งอ่างฯ ขุนด่านปราการชล

คลองบางหอย ตั้งแต่บริเวณจุดบรรจบแม่น้ำนครนายกขึ้นไปทางต้นน้ำ จนถึง ต.หนองแสง อ.ปากพลี จ.นครนายก

คลองบ้านนา ตั้งแต่บริเวณจุดบรรจบแม่น้ำนครนายกขึ้นไปทางต้นน้ำ จนถึง ต.ชะอม อ.แก่งคอย จ.สระบุรี

คลองวังไทร ตั้งแต่บริเวณจุดบรรจบแม่น้ำนครนายกขึ้นไปทางเหนือน้ำ จนถึงทางหลวงหมายเลข 33 ต.บ้านนา อ.บ้านนา จ.นครนายก

คลองโบด ตั้งแต่บริเวณจุดบรรจบคลองวังไทรขึ้นไปทางต้นน้ำ จนถึงที่ตั้งอ่างเก็บน้ำคลองโบด



ลุ่มน้ำสาขาที่ราบแม่น้ำบางปะกงส่วนที่ 1

พื้นที่ทางน้ำหลากริมน้ำ (ลน.)

แม่น้ำบางปะกง ตั้งแต่บริเวณจุดบรรจบคลองท่าลาดขึ้นไปทางต้นน้ำ จนถึงจุดบรรจบแม่น้ำนครนายก

คลองบางขนาก ตั้งแต่จุดบรรจบแม่น้ำบางปะกง ไปเชื่อมต่อกับคลองแสนแสบ

คลองแสนแสบ ตั้งแต่บริเวณจุดเชื่อมต่อกับคลองบางขนาก จนถึงที่ตั้งประตูระบายน้ำคลองแสนแสบ เขตมีนบุรี กรุงเทพมหานคร

คลองหกวา ตั้งแต่จุดบรรจบแม่น้ำนครนายก ไปถึงจุดบรรจบคลองสอง

คลองรังสิตประยูรศักดิ์ ตั้งแต่จุดบรรจบแม่น้ำนครนายก ไปถึงถนนพหลโยธิน

แผนที่แผ่นที่ 4 : แผนที่แสดงความจุลำน้ำและพื้นที่เสี่ยงภัยน้ำท่วม และรายการประกอบผังหมวด 2 ส่วนที่ 5

15-04 (ร่าง) แผนที่แสดงความจุลำน้ำ และพื้นที่เสี่ยงภัยน้ำท่วม

ส่วนข้อมูลรับสนุน (ไม่ประกาศในราชกิจจานุเบกษา)

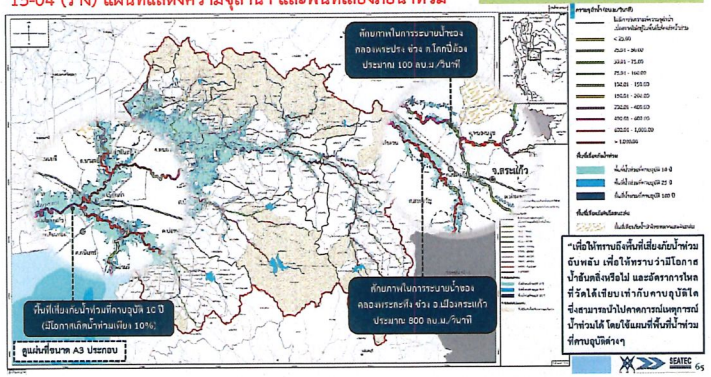

(ร่าง) รายการประกอบผังน้ำลุ่มน้ำบางปะกง

ข้อมูลสนับสนุนการจัดทำผังน้ำ

ส่วนที่ 5
แผนที่แสดงความจุลำน้ำ และพื้นที่น้ำท่วมที่คาบอุบัติต่าง ๆ

ข้อ 10 แผนที่แสดงความจุลำน้ำและพื้นที่น้ำท่วมที่คาบอุบัติต่าง ๆ ได้จัดทำขึ้นเพื่อแสดงขอบเขตพื้นที่เสี่ยงภัยน้ำท่วมที่คาบอุบัติต่าง ๆ และความจุลำน้ำของลำน้ำสายหลัก รวมทั้งพื้นที่เสี่ยงภัยน้ำท่วมฉับพลันน้ำป่าไหลหลาก ดินถล่ม ที่ได้จากการรวบรวม ทบทวน และวิเคราะห์ข้อมูล ในขั้นตอนของการทำผังน้ำเพื่อเป็นข้อมูลให้กับผู้ลนใจ

ปราจีนบุรี

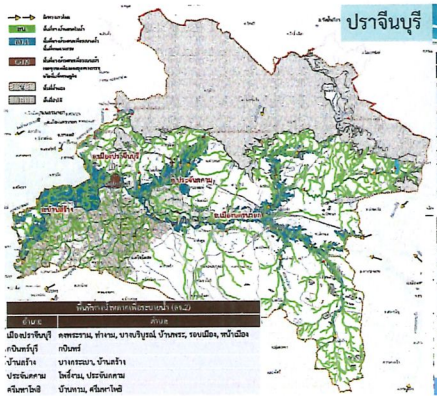

พื้นที่ทางน้ำหลากเพื่อระบายน้ำ (ตร.1)

อำเภอ	ตำบล
เมืองปราจีนบุรี	เนินหอม, โคกไม้ลาย, ไม้เค็ด, ลาดตะเคียน, ท่างาม, บางแตน, บางบริบูรณ์, บ้านพระ, รอบเมือง, วังโบสถ์, หน้าเมือง
กบินทร์บุรี	เขาไม้แก้ว, เมืองเก่า, กบินทร์, นนทรี, บางแตน, ป่าขะ, บ้านนา, ท่านา, ลาดตะเคียน, วังตะกู, วังดะเคียน, วังท่าช้าง, หนองกี่, หาดนางแก้ว
นาดี	แก่งดินสอ, ทุ่งโปรี่, นาดี, สระพระเทพ, สำพันทา
บ้านสร้าง	บางคเนต, บางแตน, บางขนอน, บางคหงา, บางสาง, บ้านสร้าง
ประจันตคาม	ดงกระทอง, โคกไทย, ดงกระทอง, บางกระเบา, บางขาม, บุพราย, ประจันตคาม, หนองแก้ว, หนองแสง
ศรีมหาโพธิ	ท่าตูม, บางกุ้ง, บ้านทาม, ศรีมหาโพธิ, สัมพันธ์, หาดยาง

พื้นที่ทางน้ำหลากเพื่อระบายน้ำ (ตร.2)

อำเภอ	ตำบล
เมืองปราจีนบุรี	ดงพระราม, ท่างาม, บางบริบูรณ์, บ้านพระ, รอบเมือง, หน้าเมือง
กบินทร์บุรี	กบินทร์
บ้านสร้าง	บางกระเบา, บ้านสร้าง
ประจันตคาม	โคกไทย, ประจันตคาม
ศรีมหาโพธิ	บ้านทาม, ศรีมหาโพธิ

สระแก้ว

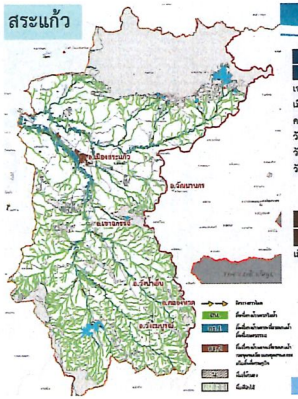

พื้นที่ทางน้ำหลากเพื่อระบายน้ำ (ตร.1)

อำเภอ	ตำบล
เขาฉกรรจ์	เขาฉกรรจ์, เขาสามสิบ, พระเพลิง, หนองหว้า
เมืองสระแก้ว	โคกปี่ด้วง, ท่าแยก, ท่าแยก, บ้านแก้ง, ศาลาลำดวน, สระแก้ว, สระขวัญ, หนองบอน
คลองหาด	โพรเสี่ยว, ซับมะกรูด
วังน้ำเย็น	คลองหินปูน, ตาหลังใน, ทุ่งมหาเจริญ, วังน้ำเย็น
วัฒนบุรณ์	วังใหม่
วังสมบูรณ์	โนนหมากเค็ง, ช่องกุ่ม, หนองตะเคียนบอน, หนองน้ำใส, หนองหมากฝ้าย

พื้นที่ทางน้ำหลากเพื่อระบายน้ำ (ตร.2)

อำเภอ	ตำบล
เมืองสระแก้ว	ศาลาลำดวน, สระแก้ว, สระขวัญ

ส่วนที่ไม่ประกาศในราชกิจจานุเบกษา

ฉะเชิงเทรา

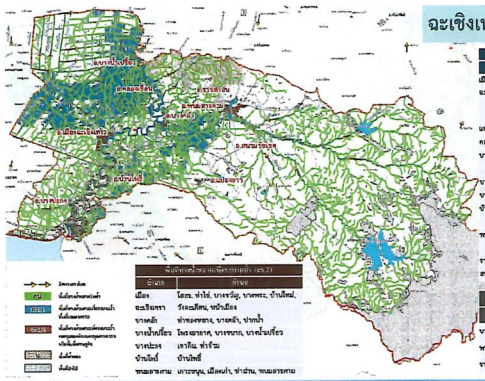

พื้นที่ทางน้ำหลากเพื่อระบายน้ำ (ตร.1)

อำเภอ	ตำบล
เมือง	กลอนโปร่ง, คลองจุกกระมอม, คลองเกลือออก, คลองนา, คลองหอแหง, คลองอุดมจรรย์, ท่าไข่, บางแก้ว, บางแก้ว, บางไผ่, บางรักใหญ่, บางหัวเสือ,บางพระ, วังตะเคียน, หน้าเมือง, หนามแดง
ฉะเชิงเทรา	
แปลงยาว	แปลงยาว, ฉัตรโรจ
คลองเขื่อน	ก้อนแก้ว, คลองเขื่อน, บางตล่า, บางไทร, บางสการ
บางคล้า	เสม็ดเหนือ, เสม็ดใต้, หัวหอกออก, บางกระเจ็ด, บางคล้า, บางสมัคร, บ่างน้ำ, สารพัดโรง, หัวไทร
บางน้ำเปรี้ยว	บางน้ำเปรี้ยว, ศาลาแดง
บางปะกง	เกาะไผ่, ท่าข้าม, บางปะกง, บางเตย
บ้านโพธิ์	เกษมทรัพย์, คลองจุ, คลองบ้านโพธิ์, สนามทราย, ท่าพลับ, บางกระเจ็ด,บางขัดไม้, บ้านโพธิ์, สิบเอ็ดศอก, หอมเกร็ดนก, หอมศีล
พนมสารคาม	เกาะขนุน, เขาหินโค่น, เนินตะโก, บ้านซ่อง, บ้านซ่อง, พนมสารคาม, หนองแหน, หนองยาว
ราชสาส์น	เมืองใหม่
อนามัยมงคล	ดอนเกาะโพธิ์, ท่าตะเกรา, ทุ่งสะอาด

พื้นที่ทางน้ำหลากเพื่อระบายน้ำ (ตร.2)

อำเภอ	ตำบล
เมือง	โสธร, ท่าไข่, บางกรูด, บางทราย, บ้านใหม่,
ฉะเชิงเทรา	วังตะเคียน, หน้าเมือง
บางคล้า	ท่าทองหลาง, บางคล้า, บ่างน้ำ
บางน้ำเปรี้ยว	ท่าตะเกียบ, โยธะกา, บางขวัญ, บางน้ำเปรี้ยว
บางปะกง	เกาะไผ่, ท่าข้าม
บ้านโพธิ์	บ้านโพธิ์
พนมสารคาม	เกาะขนุน, เนินตะโก, ท่าข้าม, หนองแหน, หนองยาว

พื้นที่ทางน้ำหลากเพื่อระบายน้ำ (ตร.3)

อำเภอ	ตำบล
บางคล้า	บางกระเจ็ด, หัวไทร
พนมสารคาม	บ้านซ่อง, หนองสารคาม, หนองยาว
ราชสาส์น	คลองเรือ, บางเตา

ชลบุรี

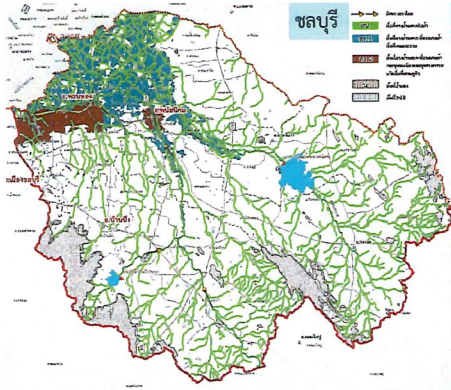

พื้นที่ทางน้ำหลากเพื่อระบายน้ำ (ตร.1)

อำเภอ	ตำบล
บ้านบึง	หนองอิรุณ
หนองใหญ่	โคกเหลาะ, ไร่หลักทอง, กุญโง้ง, ท่าข้าม, ทุ่งขวาง, นาเริก, บางพระ, บึงทับมา, บึงมะลื่น, บึงหนองโสน, บึงหนองหญ้าปล้อง, บึงหนองอ้อ, บึงหนองอ้อ, บึงหนองอ้อ

15-10 (ร่าง) แผนที่แสดงพื้นที่น้ำท่วมที่คาบอุบัติ 100 ปี

ส่วนข้อมูลสนับสนุน (ไม่ประกาศในราชกิจจานุเบกษา)

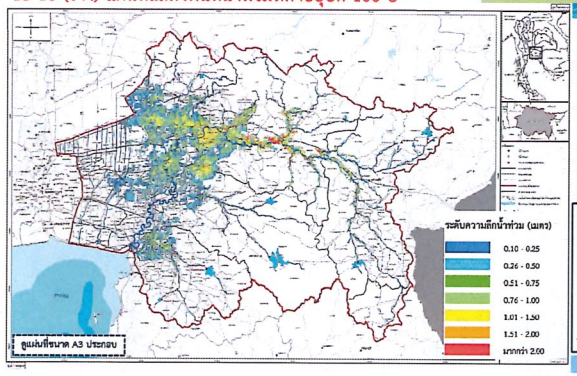

"เพื่อให้ทราบถึงพื้นที่เสี่ยงภัยน้ำท่วมและความลึกน้ำท่วม เพื่อนำไปประกอบการพัฒนาที่ดินต่าง ๆ และเมื่อทราบว่าน้ำท่วมเทียบเท่าคาบอุบัติใด หน่วยงานก็สามารถวางแผนจัดลำดับการช่วยเหลือได้ โดยอาจให้ความสำคัญในพื้นที่ที่มีความลึกน้ำท่วมสูงก่อน"

(ร่าง) รายการประกอบผังน้ำลุ่มน้ำบางปะกง

ข้อมูลสนับสนุนการจัดทำผังน้ำ

ส่วนที่ 6
แผนที่แสดงพื้นที่น้ำท่วมที่คาบอุบัติ 2 ปี 5 ปี 10 ปี 25 ปี 50 ปี และ 100 ปี

ข้อ 11 แผนที่แสดงพื้นที่น้ำท่วมที่คาบอุบัติ 2 5 10 25 50 และ 100 ปี ประกอบด้วยแผนที่จำนวน 6 แผ่น ได้จัดทำขึ้นเพื่อแสดงขอบเขตพื้นที่เสี่ยงภัยน้ำท่วมที่คาบอุบัติทั้ง 6 คาบอุบัติ โดยแสดงแยกเป็นคาบอุบัติละ 1 แผ่น เพื่อให้ผู้เกี่ยวข้องสามารถนำไปใช้พิจารณาความเสี่ยง และความลึกน้ำท่วมในพื้นที่ที่สนใจได้

แผนที่แผ่นที่ 11 : ผังระบบระบายน้ำ และรายการประกอบผังหมวด 2 ส่วนที่ 7

15-07 (ร่าง) แผนที่แสดงพื้นที่น้ำท่วมที่คาบอุบัติ 10 ปี

ส่วนข้อมูลสนับสนุน (ไม่ประกาศในราชกิจจานุเบกษา)

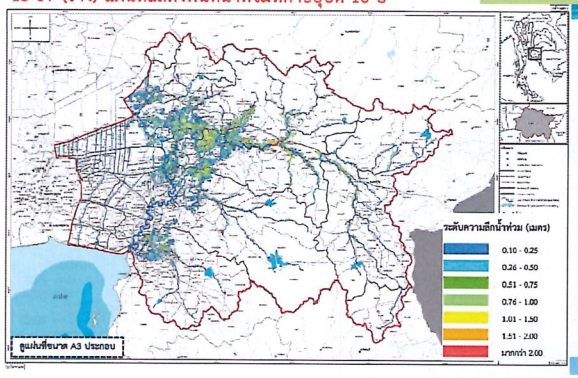

15-08 (ร่าง) แผนที่แสดงพื้นที่น้ำท่วมที่คาบอุบัติ 25 ปี

ส่วนข้อมูลสนับสนุน (ไม่ประกาศในราชกิจจานุเบกษา)

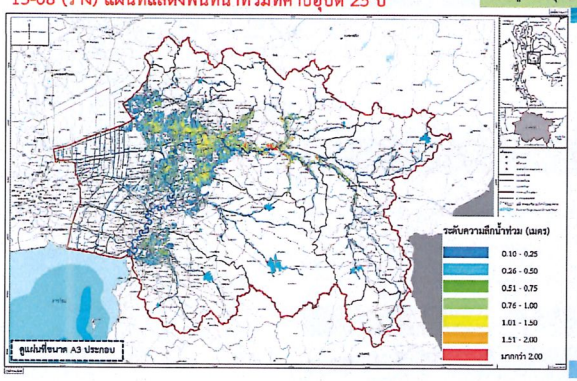

15-09 (ร่าง) แผนที่แสดงพื้นที่น้ำท่วมที่คาบอุบัติ 50 ปี

ส่วนข้อมูลสนับสนุน (ไม่ประกาศในราชกิจจานุเบกษา)

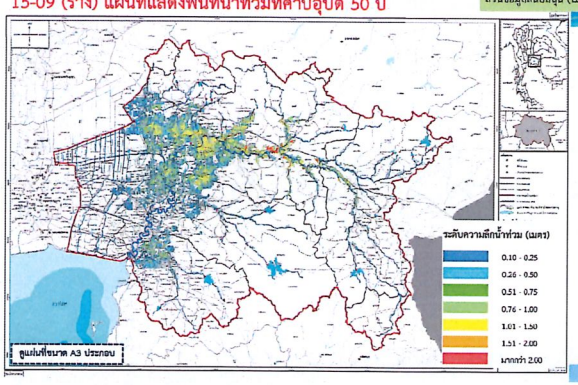

แผนที่แผ่นที่ 5 ถึง 10 : แผนที่แสดงพื้นที่น้ำท่วมที่คาบอุบัติต่าง ๆ และรายการประกอบผังหมวด 2 ส่วนที่ 6

15-05 (ร่าง) แผนที่แสดงพื้นที่น้ำท่วมที่คาบอุบัติ 2 ปี

ส่วนข้อมูลสนับสนุน (ไม่ประกาศในราชกิจจานุเบกษา)

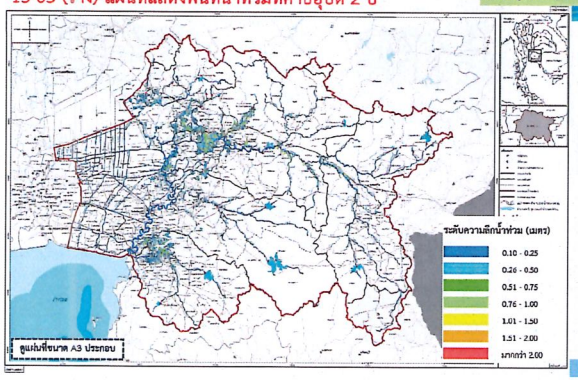

15-06 (ร่าง) แผนที่แสดงพื้นที่น้ำท่วมที่คาบอุบัติ 5 ปี

ส่วนข้อมูลสนับสนุน (ไม่ประกาศในราชกิจจานุเบกษา)

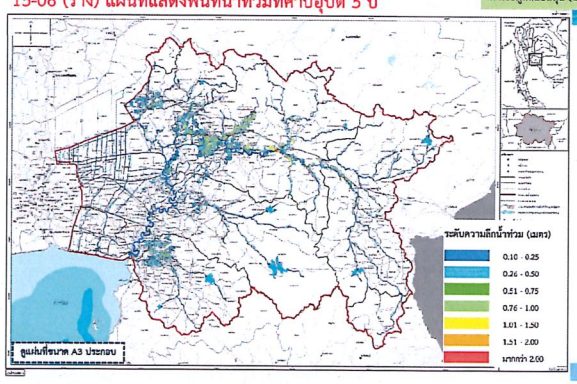

15-13 (ร่าง) แผนที่แสดงข้อมูลพื้นที่เสี่ยงขาดแคลนน้ำเพื่อการเกษตรนอกเขตชลประทานในช่วงน้ำแล้ง (พ.ย.-เม.ย.)

ส่วนข้อมูลสนับสนุน (ไม่ประกาศในราชกิจจานุเบกษา)

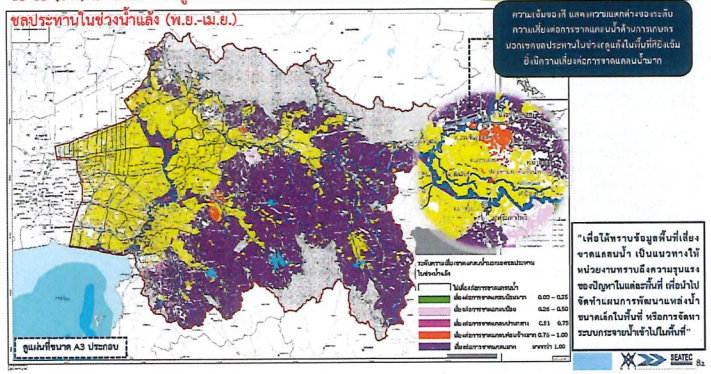

(ร่าง) รายการประกอบผังน้ำลุ่มน้ำบางปะกง

ข้อมูลสนับสนุนการจัดทำผังน้ำ

ส่วนที่ 8
แผนที่แสดงข้อมูลพื้นที่เสี่ยงต่อการขาดแคลนน้ำ

ข้อ 13 แผนที่แสดงข้อมูลพื้นที่เสี่ยงต่อการขาดแคลนน้ำอุปโภค-บริโภค อุตสาหกรรม และการเกษตร ประกอบด้วยแผนที่จำนวน 2 แผ่น ได้จัดทำขึ้นเพื่อแสดงข้อมูลเปรียบเทียบระหว่างปริมาตรความจุเก็บกักของบ่อบาดาลสำหรับกิจกรรมต่าง ๆ ร่วมกับแหล่งน้ำขนาดเล็กกับปริมาณความต้องการใช้น้ำในช่วงน้ำแล้งในระดับตำบล โดยแสดงแยกเป็นพื้นที่เสี่ยงต่อการขาดแคลนน้ำอุปโภค-บริโภค และอุตสาหกรรมกับพื้นที่เสี่ยงต่อการขาดแคลนน้ำเพื่อการเกษตร เพื่อให้ผู้ที่เกี่ยวข้องนำไปพิจารณาความเสี่ยงในพื้นที่ที่สนใจได้

แผนที่แผ่นที่ 14 : ผังข้อมูลบริหารจัดการน้ำช่วงน้ำแล้ง ในรูปแบบไดอะแกรม และรายการประกอบผังหมวด 2 ส่วนที่ 9

แผนที่แผ่นที่ 12 : แผนที่แสดงข้อมูลพื้นที่เสี่ยงขาดแคลนน้ำอุปโภคบริโภค และอุตสาหกรรมช่วงฤดูแล้ง (พ.ย.-เม.ย.) และรายการประกอบผังหมวด 2 ส่วนที่ 8

15-12 (ร่าง) แผนที่แสดงข้อมูลพื้นที่เสี่ยงขาดแคลนน้ำเพื่อการอุปโภค-บริโภค และอุตสาหกรรมในช่วงน้ำแล้ง (พ.ย.-เม.ย.)

ส่วนข้อมูลสนับสนุน (ไม่ประกาศในราชกิจจานุเบกษา)

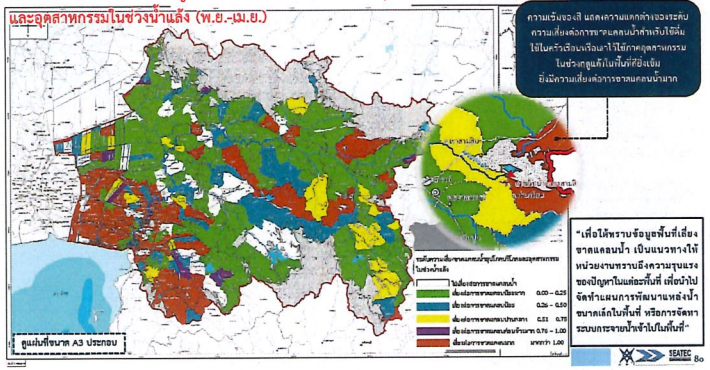

แผนที่แผ่นที่ 13 : แผนที่แสดงข้อมูลพื้นที่เสี่ยงขาดแคลนน้ำ เพื่อการเกษตรนอกเขตชลประทานช่วงฤดูแล้ง (พ.ย.-เม.ย.) และรายการประกอบผังหมวด 2 ส่วนที่ 8

15-11 (ร่าง) ผังระบายน้ำ

ส่วนข้อมูลสนับสนุน (ไม่ประกาศในราชกิจจานุเบกษา)

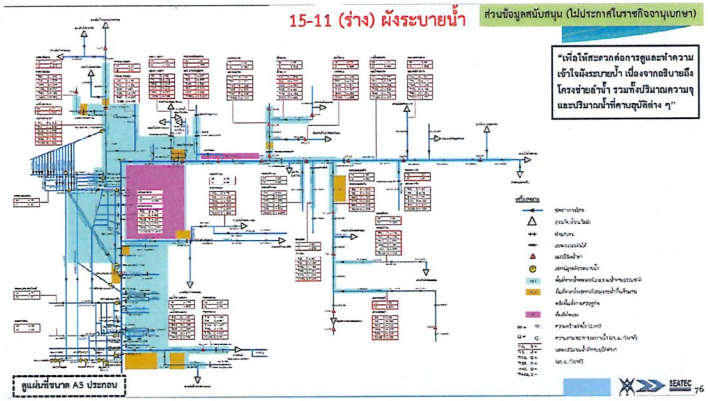

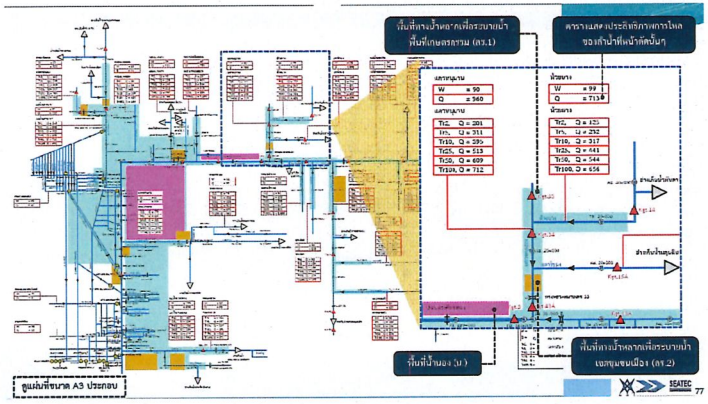

(ร่าง) รายการประกอบผังน้ำลุ่มน้ำบางปะกง

ข้อมูลสนับสนุนการจัดทำผังน้ำ

ส่วนที่ 7
ผังระบบระบายน้ำ

ข้อ 12 ผังระบบระบายน้ำ ได้จัดทำขึ้นเพื่อแสดงข้อมูล สรุปของระบบทางน้ำ ความจุลำน้ำ อัตราการไหลของน้ำหลากที่คาบอุบัติต่าง ๆ และขอบเขตพื้นที่ทางน้ำหลากบริเวณริมน้ำ เพื่อให้ผู้สนใจสามารถนำไปใช้ประโยชน์ได้นอกเหนือจากการใช้แผนที่ และแผนผังในส่วนที่ 1 ถึง ส่วนที่ 5

(ร่าง) รายการประกอบผังน้ำลุ่มน้ำบางปะกง

ข้อมูลสนับสนุนการจัดทำผังน้ำ

ส่วนที่ 10
แผนที่แสดงข้อมูลคุณภาพน้ำ

ข้อ 15 แผนที่แสดงข้อมูลคุณภาพน้ำ ได้จัดทำขึ้นเพื่อแสดงข้อมูลประเภทของแหล่งน้ำสายหลักตามประกาศทางราชการ จุดตรวจวัดคุณภาพน้ำผิวดิน สถานีวัดคุณภาพน้ำทะเล แหล่งกำเนิดน้ำเสีย จุดสูบน้ำของการประปา ที่ตั้งโรงานอุตสาหกรรม และโบราณสถานที่ขึ้นทะเบียน เพื่อให้ผู้ที่เกี่ยวข้องนำไปพิจารณาคุณภาพน้ำในพื้นที่ที่สนใจได้

แผนที่แผ่นที่ 15 : แผนที่แสดงข้อมูลคุณภาพน้ำ และรายการประกอบผังหมวด 2 ส่วนที่ 10

แผนที่แผ่นที่ 16 : แผนที่แสดงข้อมูลการรุกล้ำของน้ำเค็ม และรายการประกอบผังหมวด 2 ส่วนที่ 11

15-16 (ร่าง) แผนที่แสดงการรุกล้ำของน้ำเค็ม

ส่วนข้อมูลสนับสนุน (ไม่ประกาศในราชกิจจานุเบกษา)

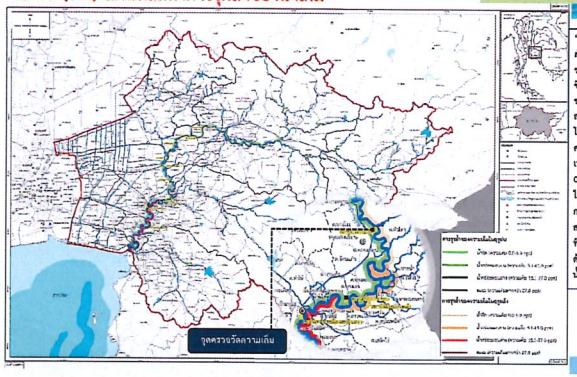

"แสดงจุดตรวจวัดความเค็มในลำน้ำสายหลัก และข้อมูลการรุกล้ำของความเค็มในฤดูฝนและฤดูแล้ง ซึ่งทำให้ทราบถึงการระยายตัวของค่าระดับน้ำเค็มตามแนวลำน้ำสายหลักจากปากแม่น้ำ (30 ppt) ไปจนถึงจุดที่ต้องควบคุมระดับความเค็มของน้ำในลำน้ำ สำหรับเพื่อการผลิตน้ำประปาไม่ควรเกิน 0.5 ppt ส่วนเพื่อการเกษตรนั้นไม่ควรเกิน 2 ppt และแนวทางการบริหารจัดการและผลิตตามสถานการณ์ค่าความเค็มในกรณีที่มีค่าเกินกว่าค่ามาตรฐานด้วยการปล่อยน้ำจืดเพื่อผลักดันน้ำเค็ม"

15-15 (ร่าง) แผนที่แสดงคุณภาพน้ำ

ส่วนข้อมูลสนับสนุน (ไม่ประกาศในราชกิจจานุเบกษา)

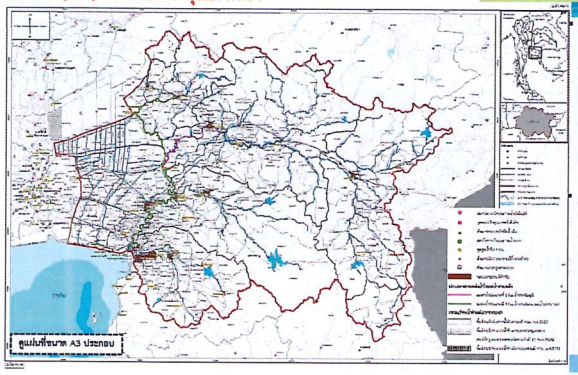

แสดงข้อมูลประเภทของแหล่งน้ำในแม่น้ำสายหลัก ประกาศกรมควบคุมมลพิษ เรื่องกำหนดประเภทของแหล่งน้ำในแม่น้ำบางปะกง แม่น้ำบางขนากและแม่น้ำปราจีนบุรี ซึ่งทำให้ทราบถึงประเภทของแหล่งน้ำนั้น ๆ ว่าจัดอยู่ในประเภทใดและการมีค่าการตรวจวัดคุณภาพน้ำผิวดินอยู่ในมาตรฐานเบื้องต้นระดับใดบ้าง

แสดงตำแหน่งที่ตั้ง/จุดตรวจวัด
- คุณภาพน้ำอัตโนมัติ
- คุณภาพน้ำทะเลชายฝั่ง บริเวณปากแม่น้ำบางปะกง
- จุดสูบน้ำดิบของ กปภ.
- จุดบริหัวหน้าเสีย
- เขตอนุรักษ์น้ำดินเพื่อการประปา
- โบราณสถานที่ขึ้นทะเบียน ของกรมศิลปากร
- เขตรุนชนเมืองสำคัญ
- เขตอุตสาหกรรม

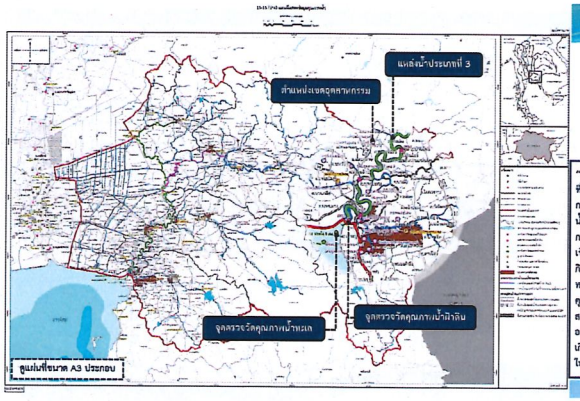

"ทำให้ทราบถึงคุณภาพน้ำของลำน้ำที่ควรจะเป็นและเหมาะสมกับการใช้น้ำในด้านต่าง ๆ เช่น น้ำใช้เพื่ออุปโภคบริโภค การเกษตร และการท่องเที่ยว เป็นต้น รวมทั้งทราบถึงแหล่งกิจกรรมที่อาจก่อให้เกิดมลพิษทางน้ำที่สำคัญและจุดตรวจวัดคุณภาพน้ำเพื่อติดตามตรวจสอบสถานภาพของลำน้ำ อีกทั้งเพื่อให้ อปท. และหน่วยงานต่าง ๆ ที่เกี่ยวข้องนำไปใช้บริหารจัดการน้ำในพื้นที่ลุ่มน้ำ"

15-14 (ร่าง) ผังข้อมูลบริหารจัดการน้ำช่วงน้ำแล้ง

ส่วนข้อมูลสนับสนุน (ไม่ประกาศในราชกิจจานุเบกษา)

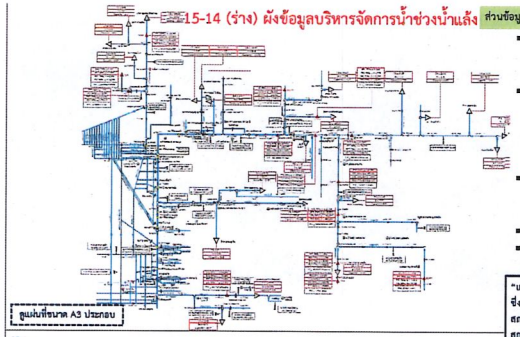

- ข้อมูลอ่างเก็บน้ำขนาดใหญ่-กลาง ประกอบด้วย พื้นที่รับน้ำ ปริมาณน้ำท่า และขนาดความจุ
- ข้อมูลผลการวิเคราะห์ปริมาณน้ำต่ำสุดในลำน้ำ (FDC ที่ร้อยละ 60 70 80 และ 90 ของการเกิดปริมาณน้ำท่า) เพื่อเป็นตัวแทนน้ำท่าในช่วงฤดูแล้งที่ตำแหน่งสถานีวัดน้ำท่าที่ครอบคลุมพื้นที่ลุ่มน้ำ
- ข้อมูลผลการวิเคราะห์ปริมาณน้ำต่ำสุดในลำน้ำ (FDC ที่ร้อยละ 80) จากผลการศึกษาสมดุลน้ำในภาพปัจจุบัน
- จุดสูบน้ำดิบเพื่อผลิตน้ำประปา
- สถามีสูบน้ำด้วยไฟฟ้าของลุ่มน้ำย่อยต่างๆ

"แสดงจุดตรวจวัดนี้ มีโอกาสการเกิดน้ำท่าที่ 90% ซึ่งเป็นตัวแทนน้ำท่าในช่วงฤดูแล้ง เพื่อใช้ติดตามสถานการณ์น้ำและตำแหน่งการใช้น้ำที่สำคัญ เช่น สถามีสูบน้ำดิบของ กปภ. ใช้ประกอบการตัดสินใจหากน้ำในลำน้ำไม่พอ ควรจัดสรรให้จุดโภคบริโภคก่อนแล้วจึงจัดสรรน้ำให้กับกิจกรรมอื่น"

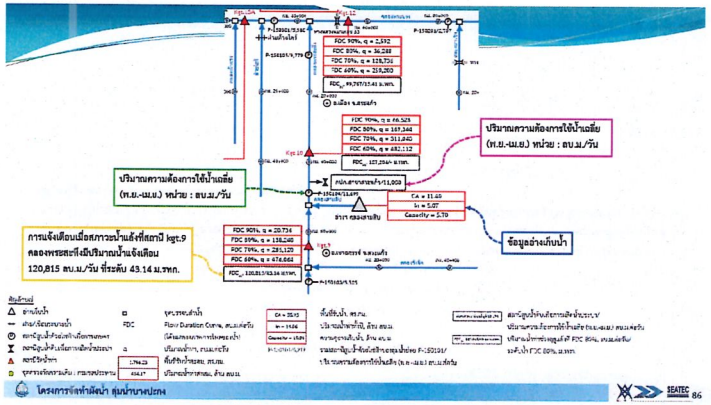

(ร่าง) รายการประกอบผังน้ำลุ่มน้ำบางปะกง

ข้อมูลสนับสนุนการจัดทำผังน้ำ

ส่วนที่ 9
ผังข้อมูลการบริหารจัดการน้ำช่วงน้ำแล้ง

ข้อ 14 ผังข้อมูลการบริหารจัดการน้ำช่วงน้ำแล้ง ได้จัดทำขึ้นเพื่อแสดงข้อมูลสรุปของระบบทางน้ำแหล่งน้ำ อ่างเก็บน้ำขนาดความจุตั้งแต่ 2 ล้านลูกบาศก์เมตรขึ้นไป จุดการใช้น้ำ อาคารบังคับน้ำ และสถานีวัดน้ำท่า โดยแสดงสถานการไหลของน้ำ พื้นที่รับน้ำ ปริมาณน้ำท่าเฉลี่ยที่สถานีวัดน้ำท่า ความจุของอ่างเก็บน้ำเพื่อให้ผู้สนใจสามารถนำไปใช้ประโยชน์ได้มากยิ่งขึ้นกว่าการใช้แผนที่ ในส่วนที่ 8

ค.คู่มือการใช้งานผังน้ำ
สำหรับหน่วยงานราชการ

ค.1 ข้อเสนอแนะด้านการใช้ประโยชน์ที่ดินสำหรับหน่วยงานผังเมืองและท้องถิ่น
ค.2 ข้อเสนอแนะด้านการออกแบบ ก่อสร้าง ปรับปรุงพื้นฟูลำน้ำ แหล่งน้ำ องค์ประกอบในการบริหารจัดการน้ำและป้องกันน้ำท่วม



ข้อเสนอแนะด้านการใช้ประโยชน์ที่ดินสำหรับหน่วยผังเมืองและท้องถิ่น

ผังน้ำและรายการประกอบผัง ถึงแม้จะมีการประกาศในราชกิจจานุเบกษา แต่ก็เป็นการประกาศเพื่อทราบเท่านั้น ไม่มีบทบังคับใช้ในการให้หรือห้ามในตัวเอง โดยในการศึกษาจัดทำผังน้ำจะมีการศึกษาจัดทำข้อเสนอแนะด้านการใช้ประโยชน์ที่ดิน เพื่อป้องกันการใช้ที่ดินกีดขวางทางน้ำ (ตามมาตรา 56 ของพระราชบัญญัติทรัพยากรน้ำ พ.ศ.2561) เป็นข้อมูลเพื่อให้หน่วยงานด้านผังเมืองนำไปประกอบการพิจารณาในการปรับปรุงข้อกำหนดผังเมือง ซึ่งทางท้องถิ่นก็จะรับเอาข้อมูลที่ปรับปรุงดังกล่าวไปประกอบการบังคับใช้ในการควบคุมการใช้ที่ดินต่อไป

ในการจัดทำข้อเสนอแนะด้านการใช้ประโยชน์ที่ดิน ได้มีการนำผังน้ำแผ่นที่ 2 : แผนผังแสดงผังน้ำมาซ้อนทับกับประเภทของที่ดินตามผังเมืองปัจจุบัน รวมทั้งรูปแปลงที่ดิน เพื่อกำหนดโซนของที่ดินและข้อเสนอแนะด้านการใช้ประโยชน์ที่ดินตามรหัสโซน โดยมีรายละเอียดดังนี้

1) ทำให้ประชาชนและหน่วยงานต่าง ๆ ทราบว่าพื้นที่พิจารณามีลำน้ำ/แหล่งน้ำใดเกี่ยวข้องบ้าง

2) ทำให้ทราบว่า มีพื้นที่ป่า พื้นที่ชุ่มน้ำ พื้นที่ชลประทาน อยู่บริเวณใดบ้างเพื่อป้องกันการรุกล้ำพื้นที่

3) ทำให้ประชาชนทราบถึงพื้นที่เสี่ยงภัยน้ำท่วมฉับพลัน น้ำป่าไหลหลาก ดินถล่ม และพื้นที่เสี่ยงอุทกภัยที่คาบอุบัติ (หรือโอกาสในการเกิดน้ำท่วม) ต่าง ๆ ตั้งแต่คาบอุบัติ 2 5 10 25 50 และ 100 ปี เพื่อนำไปประกอบการพัฒนาที่ดินให้เหมาะสม

4) ทำให้ทราบความลึกน้ำท่วมในแต่ละบริเวณที่คาบอุบัติต่าง ๆ รวมทั้งความเสี่ยงด้านภัยแล้ง ในรูปของความจุของแหล่งน้ำเทียบกับความต้องการน้ำในขณะจัดทำผัง ซึ่งสามารถนำไปประกอบการตัดสินใจพัฒนาพื้นที่ให้เหมาะสม

5) สามารถนำข้อเสนอแนะด้านข้อกำหนดไปประกอบการตัดสินใจพัฒนาพื้นที่ให้เหมาะสม

6) ในส่วนของหน่วยงาน จะเห็นว่าผังน้ำและรายการประกอบผัง จะเป็นเหมือนข้อมูลด้านขอบเขตและวัตถุประสงค์ของพื้นที่แต่ละประเภทที่ให้หน่วยงานที่เกี่ยวข้องนำไปใช้ออกข้อกำหนดตามกฎหมายของแต่ละหน่วยงาน โดยผังน้ำไม่มีบทลงโทษในตัวเอง

7) กรมโยธาธิการและผังเมือง หรือหน่วยงานที่รับผิดชอบในองค์ประกอบต่าง ๆ ในผังน้ำสามารถนำข้อมูลผังน้ำและข้อเสนอการใช้ประโยชน์ที่ดินใน ค.1 ไปใช้ประกอบการจัดทำผังเมืองต่อไป ตามที่ พ.ร.บ.การผังเมือง หรือกฎหมายที่เกี่ยวข้อง กำหนดเพื่อใช้ประกอบการพิจารณาอนุญาตในการใช้ที่ดินให้เหมาะสมกับผังน้ำ เช่น ข้อกำหนดด้านการถมดินด้านอัตราส่วนที่โล่งในแปลงที่ดิน

8) นอกจากนี้ ก็จะมีการจัดทำข้อเสนอแนะด้านการออกแบบอาคาร การออกแบบโครงสร้างป้องกันน้ำท่วม ขนาดช่องเปิดอาคารในลำน้ำ การปรับปรุง พื้นฟูทางน้ำ แหล่งน้ำตามรายละเอียดใน ค.1 ซึ่งหน่วยงานที่เกี่ยวข้องสามารถรับข้อเสนอแนะไปใช้คู่กับข้อมูลในผังน้ำ เช่น อัตราการไหลที่คาบอุบัติต่าง ๆ เพื่อพิจารณานำไปใช้ตามความเหมาะสม

แนวทางการใช้ประโยชน์ผังน้ำ : ด้านการประยุกต์ใช้ร่วมกับแผนป้องกันและแก้ไขภาวะน้ำแล้ง และแผนป้องกันและแก้ไขภาวะน้ำท่วม

1) ทำให้ประชาชนและหน่วยงานต่าง ๆ ทราบว่าพื้นที่พิจารณามีลำน้ำ/แหล่งน้ำใดเกี่ยวข้องบ้าง

2) ทำให้ทราบถึงความจุลำน้ำและอัตราการไหลที่คาบอุบัติต่าง ๆ ซึ่งสามารถใช้เปรียบเทียบกับอัตราการไหลที่ตรวจวัดได้ที่สถานีวัดต่าง ๆ ที่ด้านต้นน้ำของจุดที่สนใจ เพื่อให้ทราบว่าน้ำมีโอกาสล้นตลิ่งหรือไม่ และอัตราการไหลที่วัดได้เทียบเท่ากับคาบอุบัติใด ซึ่งสามารถนำไปคาดการณ์พื้นที่น้ำท่วมได้โดยใช้แผนที่น้ำท่วมที่คาบอุบัติต่าง ๆ

3) เมื่อทราบว่าจะมีน้ำท่วมเทียบเท่ากับคาบอุบัติใด หน่วยงานก็สามารถวางแผนจัดลำดับการช่วยเหลือได้ โดยอาจให้ความสำคัญในพื้นที่ที่มีความลึกน้ำท่วมสูงก่อน

4) หน่วยงานสามารถใช้ข้อมูลความจุลำน้ำ และพื้นที่เสี่ยงน้ำท่วม เพื่อวางแผนบรรเทาปัญหาอุทกภัยเพิ่มเติม เช่น การขุดลอกลำน้ำ หรือปรับปรุงสิ่งกีดขวางลำน้ำ

5) ทำให้ทราบข้อมูลศักยภาพแหล่งน้ำที่มีอยู่ในพื้นที่ ตำแหน่งสถานีวัดน้ำที่ใช้ในการติดตามสถานการณ์น้ำ และตำแหน่งการใช้น้ำที่มีความสำคัญ เพื่อใช้ประกอบการตัดสินใจในการบริหารจัดการน้ำในช่วงฤดูแล้ง

6) ในผังน้ำจะแสดงข้อมูลอัตราการไหลต่ำสุดที่ควรจะเป็นที่จุดตรวจวัดต่าง ๆ ตลอดลำน้ำ (ในผังน้ำจะแสดงในรูปของค่า FDC 90%) ซึ่งหน่วยงานที่เกี่ยวข้องสามารถรับไปเป็นข้อมูลประกอบเพื่อพิจารณากำหนดการบริหารจัดการในช่วงฤดูแล้งได้ตามความเหมาะสม โดยใช้กฎหมายที่เกี่ยวข้องของแต่ละหน่วยงาน

(ร่าง) รายการประกอบผังน้ำลุ่มน้ำบางปะกง

ข้อมูลสนับสนุนการจัดทำผังน้ำ

ส่วนที่ 11
แผนที่แสดงการรุกล้ำของน้ำเค็ม

ข้อ 16 แผนที่แสดงข้อมูลการรุกล้ำของน้ำเค็ม ได้จัดทำขึ้นเพื่อแสดงข้อมูลน้ำเค็มที่รุกตัวในแม่น้ำบางปะกง ในช่วงฤดูฝนและฤดูแล้งระยะทางการรุกตัวของน้ำเค็ม สถานีวัดน้ำเค็ม เพื่อให้ผู้ที่เกี่ยวข้องนำไปพิจารณาน้ำเค็มในพื้นที่ที่สนใจได้

การนำผังน้ำไปใช้ประโยชน์

แนวทางการใช้ประโยชน์ผังน้ำ : ด้านการใช้ประโยชน์ที่ดิน

ข้อเสนอแนะด้านการใช้ประโยชน์ที่ดินตามรหัสโซน

โซนพื้นที่ผังน้ำ	การใช้ประโยชน์ที่ดินในปัจจุบัน	ข้อเสนอแนะการใช้ประโยชน์ที่ดิน
พื้นที่ทางน้ำหลากริมน้ำ (สน.)	พื้นที่ทางน้ำ, การคมนาคมขนส่งทางน้ำ, การเพาะเลี้ยงสัตว์น้ำ	ควรสงวนให้เป็นพื้นที่ว่างริมน้ำ ควรอนุรักษ์ไว้ควบคุมมิให้มีสิ่งก่อสร้างอื่นอาจเป็นอุปสรรคต่อการปฏิบัติตามแผนป้องกันและแก้ไขการระบายน้ำท่วม
พื้นที่ทางน้ำหลากเพื่อระบายน้ำ (สร.1)	ทางน้ำ, เกษตรกรรม	ควรสงวนรักษาพื้นที่ระบายน้ำหลากตามธรรมชาติ เพื่อป้องกันการเกิดผลกระทบในด้านระดับน้ำท่วม พื้นที่น้ำท่วมและระยะเวลาที่เกิดน้ำท่วมที่อาจรุนแรงขึ้นจากการพัฒนาพื้นที่ที่กีดขวางพื้นที่ระบายน้ำหลากและพื้นที่เสี่ยงภัยน้ำท่วม
พื้นที่ทางน้ำหลากเพื่อระบายน้ำ (สร.2)	ทางน้ำ, ชุมชน, อุตสาหกรรม	ควรสงวนรักษาพื้นที่ระบายน้ำหลากตามธรรมชาติ โดยให้มีการพัฒนาพื้นที่ให้สอดคล้องกับความเสี่ยงในการเกิดน้ำท่วมหรือหน่วยงานที่เกี่ยวข้องอาจกำหนดมาตรการป้องกันบรรเทาทุกภัยเพิ่มเติม เนื่องจากเป็นพื้นที่ที่เหมาะสมในการเป็นพื้นที่ประเภทผังเมือง
พื้นที่น้ำนอง (น.)	- แก้มลิงแม่น้ำ พื้นที่ชุ่มน้ำ หนองบึง ที่ติดกับแม่น้ำที่สามารถรับน้ำและเก็บน้ำไว้ได้ - พื้นที่ที่มีการบริหารจัดการน้ำให้เพาะปลูกก่อนหรือหลัง ฤดูน้ำหลากปกติ	ควรให้ใช้ประโยชน์ที่ดินเป็นเขตชนบทและเกษตรกรรมเป็นส่วนใหญ่ และกิจกรรมที่เกี่ยวเนื่องกับการเกษตร มีให้เกิดการพัฒนาที่อาจก่อให้เกิดการเปลี่ยนแปลงทางน้ำหรือกระแสน้ำหรือกีดขวางการไหลของน้ำในระบบทางน้ำ ,วันแต่การใช้ประโยชน์ที่ดิน ที่กำหนดไว้เป็นเขตชุมชน เขตอุตสาหกรรม และเขตพื้นที่น้องกับน้ำท่วมตามผังเมืองรวม

ข้อเสนอแนะและรับกระดาษแบบการรักษาให้ปลอดภัยน้ำ และส่วนการปรับปรุงการบริหารจัดการน้ำและป้องกันน้ำท่วม

ข้อเสนอแนะและแผนรับปรุงพื้นที่ลุ่มน้ำและเขตน้ำท่วมซ้ำซาก

การนำผังน้ำไปใช้ตามภารกิจของหน่วยงาน

หน่วยงานที่เกี่ยวข้องกับการบริหารจัดการน้ำตามพระราชบัญญัติพัฒนากรน้ำ พ.ศ. 2561 สามารถนำผังน้ำไปใช้เป็นข้อมูลสนับสนุนประกอบการบริหารจัดการและตัดสินใจร่วมถึงนำไปใช้เป็นข้อมูลประกอบการออกกฎหมายลูก ตามภารกิจของหน่วยงาน

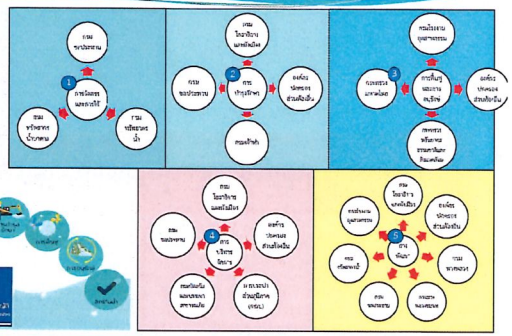

วิเคราะห์เป็น → รหัสโซนพื้นที่

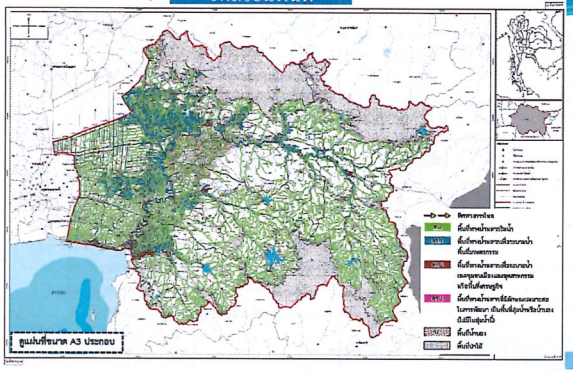

การจัดทำเกณฑ์การกำหนดโซนพื้นที่

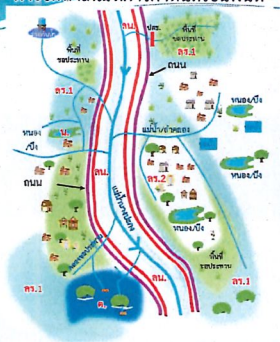

สน. พื้นที่ทางน้ำหลากริมน้ำ

เป็นพื้นที่ที่รองรับน้ำหลากเป็นเวลาน้ำ รักษาไว้เพื่อรองรับการปรับรักษาและดูแล ทางน้ำให้มีประสิทธิภาพที่อนุรักษ์การระบายน้ำตามธรรมชาติ โดยมีระยะจากขอบตลิ่งทางน้ำ

สร. พื้นที่ทางน้ำหลากเพื่อการระบายน้ำ

เป็นพื้นที่ที่ราบลุ่มสองฝั่งทางน้ำที่อยู่ถัดจากพื้นที่ว่างริมตลิ่งออกไป มีวัตถุประสงค์เพื่อใช้เป็นทางระบายน้ำตามธรรมชาติในกรณีที่เกิดปริมาณน้ำท่วมจากน้ำล้นตลิ่ง

สร.1 พื้นที่ทางน้ำหลากเพื่อการระบายน้ำพื้นที่เกษตรกรรมและชุมชน เกษตรกรรม

สร.2 พื้นที่ทางน้ำหลากเพื่อการระบายน้ำเขตชุมชนเมืองและชุมชนอุตสาหกรรม

น. พื้นที่น้ำนอง

เป็นพื้นที่เสี่ยงภัยน้ำท่วมที่กำหนดให้เก็บรองรับปริมาณน้ำหลาก และใช้เป็นที่ระบายน้ำโดยมีอาคารควบคุมการไหลเข้าออกของน้ำจากพื้นที่

ต. พื้นที่ลุ่มต่ำ

เป็นพื้นที่เสี่ยงภัยน้ำท่วมที่ไม่มีพื้นรองรับปริมาณน้ำหลาก และยังไม่มีอาคารควบคุมการไหลเข้าออกของน้ำจากพื้นที่

การกำหนดการใช้ประโยชน์ที่ดินในแนวเขตผังน้ำ

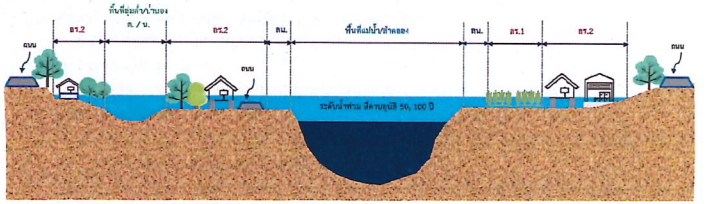

พื้นที่ทางน้ำหลากและพื้นที่น้ำนองซ้อนทับกับผังเมือง

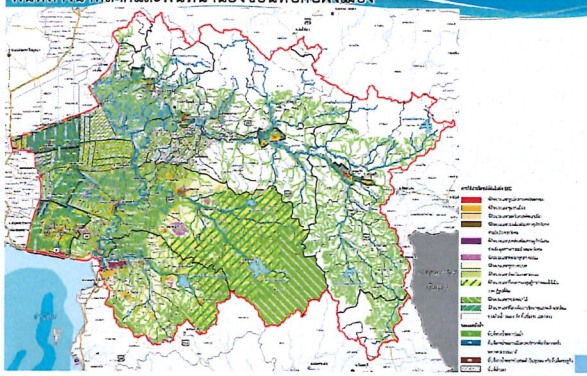

ข้อเสนอแนะการนำผังน้ำลุ่มน้ำบางปะกงไปปรับปรุงผังเมืองรวมเมือง/ชุมชนตามพระราชบัญญัติการผังเมือง พ.ศ.2562

ขอบเขตผังน้ำ	พื้นที่ผังเมืองรวม/ผังการใช้ประโยชน์ที่ดิน EEC	ข้อเสนอในการปรับปรุงผังเมืองรวม
พื้นที่ทางน้ำหลากริมน้ำ (สน.)	เป็นพื้นที่ริมสองฝั่งทางน้ำ รักษาไว้เพื่อรองรับน้ำหลาก รองรับการปรับรักษาและดูแลทางน้ำให้สามารถระบายน้ำได้อย่างมีประสิทธิภาพ รองรับมาตรการป้องกันบรรเทาสถานการณ์เกี่ยวกับหรือภายหน้าในกรณีฉุกเฉิน และรองรับการพัฒนาปรับปรุงประสิทธิภาพการระบายน้ำของลำน้ำที่อาจมีขึ้นในอนาคต พื้นที่ส่วนนี้ในช่วงน้ำหลากมีโอกาสที่จะมีน้ำหลากไหลถึงมีสิ่งกีดขวางมากตามธรรมชาติ จึงควรให้มีที่ว่างริมลำน้ำ โดยมีระยะจากขอบตลิ่งทางน้ำไม่น้อยกว่า 6 เมตร เว้นแต่ทางน้ำที่ไหลผ่านเขตชุมชนซึ่งมีการก่อสร้างกันกั้นน้ำไว้แล้ว	ควรให้มีที่ว่างริมลำน้ำโดยให้ขนาดความกว้างของแต่ละน้ำ ในการกำหนดที่ว่างริมน้ำ โดยให้มีระยะจากขอบตลิ่งทางน้ำ - แหล่งน้ำคูคลอง ลำประโดง แม่น้ำกว้างน้อยกว่า 10 ม. ให้มีที่ว่างริมลำน้ำอย่างน้อย 3 ม. - แหล่งน้ำกว้างกว่า 10 ม. ให้มีที่ว่างริมลำน้ำอย่างน้อย 6 ม. - แหล่งน้ำขนาดใหญ่ เช่น บึง ทะเลสาบ ทะเล ให้มีที่ว่างริมลำน้ำอย่างน้อย 12 ม. นับที่ระดับน้ำขึ้นปกติสูงสุดประจำวัน
พื้นที่ทางน้ำหลากเพื่อระบายน้ำ (สร.)	เป็นพื้นที่รองรับน้ำหลากให้น้ำสามารถระบายน้ำหรือไหลผ่านได้ในกรณีที่เกิดภาวะน้ำท่วมจากน้ำล้นตลิ่ง แบ่งออกเป็น 2 ประเภทตามสภาพพื้นที่ ได้แก่	
สร.1 พื้นที่ทางน้ำหลากเพื่อการระบายน้ำพื้นที่เกษตรกรรมและชุมชนเกษตรกรรม	ผังเมืองรวมกรุงเทพมหานคร	โดยพิจารณาปรับปรุงการใช้ประโยชน์ที่ดิน ข้อกำหนด และเสนอแนะโครงการป้องกันน้ำท่วมชุมชนเมือง บริเวณเขตหนองจอกเขตลาดกระบัง
	ผังเมืองรวมเมืองปราจีนบุรี	โดยพิจารณาปรับปรุงการใช้ประโยชน์ที่ดิน ข้อกำหนดและเสนอแนะโครงการป้องกันน้ำท่วมชุมชนเมือง บริเวณ ต.หน้าเมือง และ ต.รอบเมือง
	ผังเมืองรวมเมืองกบินทร์บุรี	โดยพิจารณาปรับปรุงการใช้ประโยชน์ที่ดิน ข้อกำหนดและเสนอแนะโครงการป้องกันน้ำท่วมชุมชนเมือง บริเวณด้านตะเมืองเก่า และต.กบินทร์
	ผังเมืองรวมเมืองสระแก้ว	โดยพิจารณาปรับปรุงการใช้ประโยชน์ที่ดิน ข้อกำหนดและเสนอแนะโครงการป้องกันน้ำท่วมชุมชนเมือง บริเวณ ต.สระแก้ว

ข้อเสนอแนะการนำผังน้ำลุ่มน้ำบางปะกงไปปรับปรุงผังเมืองรวมเมือง/ชุมชนตามพระราชบัญญัติการผังเมือง พ.ศ.2562

ขอบเขตผังน้ำ	พื้นที่ผังเมืองรวม/ผังการใช้ประโยชน์ที่ดิน EEC	ข้อเสนอในการปรับปรุงผังเมืองรวม
สร.2 พื้นที่ทางน้ำหลากเพื่อการระบายน้ำเขตชุมชนเมืองและชุมชนอุตสาหกรรม	ผังเมืองรวมเมืองปราจีนบุรี	โดยพิจารณาปรับปรุงการใช้ประโยชน์ที่ดิน ข้อกำหนดและเสนอแนะโครงการป้องกันน้ำท่วมชุมชนเมือง บริเวณ ต. หน้าเมือง และ ต.หน้าเมือง
	ผังเมืองรวมเมืองกบินทร์บุรี	โดยพิจารณาปรับปรุงการใช้ประโยชน์ที่ดิน ข้อกำหนดและเสนอแนะโครงการป้องกันน้ำท่วมชุมชนเมือง บริเวณด้านตะเมืองเก่า และด้านนอกบึงทร์
	ผังเมืองรวมเมืองสระแก้ว	โดยพิจารณาปรับปรุงการใช้ประโยชน์ที่ดิน ข้อกำหนดและเสนอแนะโครงการป้องกันน้ำท่วมชุมชนเมือง บริเวณด้านสระแก้ว
	แผนผังการใช้ประโยชน์ที่ดินท้ายประกาศคณะกรรมการนโยบายเขตพัฒนาพิเศษภาคตะวันออก	ปรับปรุงผังเมืองรวม อ.พนัสนิคม อ.พานทอง จ.ชลบุรี โดยพิจารณาปรับปรุงการใช้ประโยชน์ที่ดิน ข้อกำหนดและ เสนอแนะโครงการป้องกันน้ำท่วมชุมชนเมือง ปรับปรุงผังเมืองรวม อ.เมืองฉะเชิงเทรา อ.บ้านโพธิ์ อ.บางคล้า อ.บางน้ำเปรี้ยว จ.ฉะเชิงเทรา โดยพิจารณาปรับปรุงการใช้ประโยชน์ที่ดิน ข้อกำหนดและเสนอแนะโครงการป้องกันน้ำท่วมชุมชนเมือง
พื้นที่น้ำนอง (น.)	แผนผังการใช้ประโยชน์ที่ดินท้ายประกาศคณะกรรมการนโยบายเขตพัฒนาพิเศษภาคตะวันออก	โดยพิจารณาปรับปรุงการใช้ประโยชน์ที่ดิน ข้อกำหนด บริเวณ อ.บางน้ำเปรี้ยว อ.พนมสารคาม อ.สองเขื่อน และ อ.ราชสาส์น

ด้านที่ 6 การบริหารจัดการ



เป้าประสงค์

ขับเคลื่อนการดำเนินการให้ลอดคล้องตามพระราชบัญญัติทรัพยากรน้ำ พ.ศ.2561 และแผนแม่บทการบริหารจัดการทรัพยากรน้ำ 20 ปี อันประกอบด้วย การจัดตั้งคณะกรรมการลุ่มน้ำ และองค์กรลุ่มน้ำเพื่อเป็นกลไกในการจัดทำแผนและขับเคลื่อนแผนงาน/โครงการในระดับลุ่มน้ำ การสร้างความร่วมมือระหว่างประเทศในการพัฒนางานวิจัย นวัตกรรม และเทคโนโลยีที่ทันสมัยมาประยุกต์ใช้ในการบริหารจัดการทรัพยากรน้ำ การพัฒนาระบบฐานข้อมูลสนับสนุนการตัดสินใจโดยพัฒนาเชื่อมโยงฐานข้อมูลทรัพยากรน้ำ และการสนับสนุนการมีส่วนร่วมในการบริหารจัดการน้ำในระดับชุมชน

หน่วยงานที่นำไปใช้

-หน่วยงานที่มีหน้าที่ในการบริหารจัดการเกี่ยวกับทรัพยากรน้ำ
- องค์กรปกครองส่วนท้องถิ่น - ประชาชนทั่วไป

แผนที่/แผนผัง ผังน้ำ

15-01 แผนที่แสดงขอบเขตลุ่มน้ำ และระบบทางน้ำ	15-13 แผนที่แสดงข้อมูลพื้นที่เสี่ยงภัยแล้งและน้ำเพื่อการเกษตรนอกเขตชลประทานในช่วงฤดูแล้ง (ท.ย.-เม.ย.)
15-02 แผนผังแสดงผังน้ำ	15-14 ผังข้อมูลการบริหารจัดการน้ำช่วงฤดูแล้ง (ในรูปแบบของไดอะแกรม)
15-03 แผนที่แสดงพื้นที่ป่าและพื้นที่ชุ่มน้ำ	15-15 แผนที่แสดงข้อมูลคุณภาพน้ำ
15-04 แผนที่แสดงความจุลำน้ำ และพื้นที่เสี่ยงภัยน้ำท่วม	154-16 แผนที่แสดงการรุกล้ำของน้ำเค็ม
15-05 ถึง 15-10 แผนที่แสดงพื้นที่น้ำท่วมที่คาบอุบัติ 2 , 5 , 10 , 25 , 50 และ 100 ปี	
15-11 ผังระบบระบายน้ำ (ในรูปแบบของไดอะแกรม)	
15-12 แผนที่แสดงข้อมูลพื้นที่เสี่ยงขาดแคลนน้ำเพื่อการอุปโภคบริโภคและอุตสาหกรรมในช่วงฤดูแล้ง (ท.ย.-เม.ย.)	

ด้านที่ 3 การจัดการน้ำท่วมและอุทกภัย



เป้าประสงค์

เพิ่มประสิทธิภาพการระบายน้ำ การจัดระบบป้องกันน้ำท่วมชุมชนเมือง การจัดการพื้นที่น้ำท่วมและพื้นที่ชะลอน้ำ รวมทั้งการบรรเทาอุทกภัยให้เป็นเชิงพื้นที่อย่างเป็นระบบ ในระดับลุ่มน้ำและพื้นที่วิกฤต (Area based) ลุ่มน้ำขนาดใหญ่ ลุ่มน้ำสาขา/ลดความเสี่ยงและความรุนแรงลงไม่น้อยกว่า ร้อยละ 60

แผนที่/แผนผัง ผังน้ำ

15-01 แผนที่แสดงขอบเขตลุ่มน้ำ และระบบทางน้ำ	- กระทรวงมหาดไทย
15-02 แผนผังแสดงผังน้ำ	- กระทรวงทรัพยากรธรรมชาติและสิ่งแวดล้อม
15-03 แผนที่แสดงพื้นที่ป่าและพื้นที่ชุ่มน้ำ	- กรมชลประทาน
15-04 แผนที่แสดงความจุลำน้ำ และพื้นที่เสี่ยงภัยน้ำท่วม	- กรมโยธาธิการและผังเมือง
15-05 แผนที่แสดงพื้นที่น้ำท่วมที่คาบอุบัติ 2 ปี	- กรมเจ้าท่า
15-06 แผนที่แสดงพื้นที่น้ำท่วมที่คาบอุบัติ 5 ปี	- กรมป้องกันและบรรเทาสาธารณภัย
15-07 แผนที่แสดงพื้นที่น้ำท่วมที่คาบอุบัติ 10 ปี	- กรมทางหลวง
15-08 แผนที่แสดงพื้นที่น้ำท่วมที่คาบอุบัติ 25 ปี	- กรมทางหลวงชนบท
15-09 แผนที่แสดงพื้นที่น้ำท่วมที่คาบอุบัติ 50 ปี	- องค์กรปกครองส่วนท้องถิ่น
15-10 แผนที่แสดงพื้นที่น้ำท่วมที่คาบอุบัติ 100 ปี	- ประชาชนทั่วไป
15-11 ผังระบบระบายน้ำ (ในรูปแบบของไดอะแกรม)	

ง.ข้อเสนอแนะด้านเกณฑ์การเตือนภัย และแนวทางการบริหารจัดการน้ำ

ง.1 กรณีน้ำท่วม
ง.2 กรณีน้ำแล้ง
ง.3 กรณีการรุกล้ำของน้ำเค็ม



เกณฑ์เตือนภัยน้ำหลาก/น้ำแล้ง

ใช้เกณฑ์ของ สทนช. ซึ่งใช้เกณฑ์เดียวกันในโครงการจัดทำผังน้ำทุกโครงการ

แบ่งการเตือนภัยไว้ 3 ระดับ

- ระดับ 1 : ปกติ
- ระดับ 2 : เฝ้าระวัง
- ระดับ 3 : วิกฤติ

ตัวบ่งชี้ ประกอบด้วย

- ปริมาณฝน
- ระดับน้ำและปริมาณน้ำ

ด้านที่ 4 การจัดการคุณภาพน้ำ และอนุรักษ์ทรัพยากรน้ำ



เป้าประสงค์

พัฒนาและเพิ่มประสิทธิภาพระบบรวบรวมและระบบบำบัดน้ำเสียรวมของชุมชน การนำน้ำเสียกลับมาใช้ใหม่ ป้องกันและลดการเกิดน้ำเสียตันทาง การควบคุมปริมาณการไหลของน้ำเพื่อรักษาระบบนิเวศ พร้อมทั้งพื้นที่ชุ่มน้ำ ลำคลอง และแหล่งน้ำธรรมชาติที่มีความสำคัญในทุกมิติ เพื่อการอนุรักษ์ ฟื้นฟู และใช้ประโยชน์ที่ยั่งยืนประเทศ

แผนที่/แผนผัง ผังน้ำ

15-01 แผนที่แสดงขอบเขตลุ่มน้ำ และระบบทางน้ำ	- กระทรวงมหาดไทย
15-02 แผนผังแสดงผังน้ำ	- กระทรวงทรัพยากรธรรมชาติและสิ่งแวดล้อม
15-07 แผนที่แสดงข้อมูลคุณภาพน้ำ	- กรมโรงงานอุตสาหกรรม
	- องค์กรปกครองส่วนท้องถิ่น
	- ภาคเอกชน
	- ประชาชนทั่วไป

ด้านที่ 5 การอนุรักษ์สภาพป่าต้นน้ำ



เป้าประสงค์

อนุรักษ์ ฟื้นฟู พื้นที่ป่าต้นน้ำที่เสื่อมโทรม การป้องกัน และลดการชะล้างพังทลายของดินในพื้นที่ต้นน้ำ และที่ที่ลาดชัน

แผนที่/แผนผัง ผังน้ำ

15-01 แผนที่แสดงขอบเขตลุ่มน้ำ และระบบทางน้ำ	- กระทรวงมหาดไทย
15-02 แผนผังแสดงผังน้ำ	- กระทรวงทรัพยากรธรรมชาติและสิ่งแวดล้อม
15-03 แผนที่แสดงพื้นที่ป่าและพื้นที่ชุ่มน้ำ	- องค์กรปกครองส่วนท้องถิ่น
	- ประชาชนทั่วไป



จากวิสัยทัศน์ในการพัฒนาตามแผนแม่บทการบริหารจัดการทรัพยากรน้ำ 20 ปี

"ชุมชนมีน้ำต้นทุนสะอาดอุปโภคบริโภค
น้ำเพื่อการผลิตมั่นคง
ความเสียหายจากอุทกภัยลดลง
แหล่งน้ำทั่วประเทศมีคุณภาพอยู่ในเกณฑ์มาตรฐาน
ป่าต้นน้ำได้รับการฟื้นฟู
บริหารจัดการน้ำอย่างยั่งยืน
ภายใต้การพัฒนาอย่างสมดุล โดยการมีส่วนร่วมของทุกภาคส่วน"

เมื่อมีการจัดทำผังน้ำลุ่มน้ำบางปะกง

"ผังน้ำจะเป็นข้อมูลสนับสนุนในการดำเนินการตามยุทธศาสตร์การบริหารจัดการทรัพยากรน้ำของประเทศทั้ง 6 ด้าน ตามแผนแม่บทการบริหารจัดการทรัพยากรน้ำ 20 ปี"

ด้านที่ 1 การจัดการน้ำอุปโภค-บริโภค



เป้าประสงค์

จัดหาน้ำสะอาดเพื่อการอุปโภคบริโภคให้แก่ชุมชน ครบทุกหมู่บ้านหรือทุกครัวเรือน ชุมชนเมือง แหล่งท่องเที่ยวสำคัญ และพื้นที่เศรษฐกิจพิเศษ รวมทั้งการจัดหาแหล่งน้ำสำรองในพื้นที่ ซึ่งขาดแคลนแหล่งน้ำดิบทุน พัฒนาน้ำดื่มให้ได้มาตรฐาน ในราคาที่เหมาะสม และการประหยัดน้ำ โดยลดการใช้น้ำภาคครัวเรือน ภาคเกษตร และภาคการการ

แผนที่/แผนผัง ผังน้ำ

15-01 แผนที่แสดงขอบเขตลุ่มน้ำ และระบบทางน้ำ	- กระทรวงมหาดไทย
15-02 แผนผังแสดงผังน้ำ	- กรมทรัพยากรน้ำ
15-12 แผนที่แสดงข้อมูลพื้นที่เสี่ยงขาดแคลนน้ำเพื่อการอุปโภคบริโภคและอุตสาหกรรมในช่วงฤดูแล้ง (ท.ย.-เม.ย.)	- กรมทรัพยากรน้ำบาดาล
15-14 ผังข้อมูลการบริหารจัดการน้ำช่วงฤดูแล้ง (ในรูปแบบของไดอะแกรม)	- องค์การปกครองส่วนท้องถิ่น
15-15 แผนที่แสดงข้อมูลคุณภาพน้ำ	- การประปาส่วนภูมิภาค
15-16 แผนที่แสดงการรุกล้ำของน้ำเค็ม	- ประชาชนทั่วไป

ด้านที่ 2 การสร้างความมั่นคงของน้ำภาคการผลิต



เป้าประสงค์

พัฒนาแหล่งเก็บกักน้ำและระบบส่งน้ำใหม่ให้เพิ่มศักยภาพ พร้อมทั้งการจัดหาน้ำในพื้นที่เกษตรน้ำฝนเพื่อขยายโอกาสจากศักยภาพโครงการขนาดเล็กและลดความเสี่ยงในพื้นที่ไม่มีศักยภาพ ลดความเสี่ยง/ความเสียหายลง ร้อยละ 50 รวมถึงการเพิ่มผลิตภาพและปรับโครงสร้างการใช้น้ำ โดยดำเนินการร่วมกับยุทธศาสตร์ชาติด้านการสร้างความสามารถในการแข่งขันและด้านการสร้างโอกาสและความเสมอภาคทางสังคมเกี่ยวกระดับผลิตภาพด้านน้ำทั้งระบบ

แผนที่/แผนผัง ผังน้ำ

15-01 แผนที่แสดงขอบเขตลุ่มน้ำ และระบบทางน้ำ	- กระทรวงมหาดไทย
15-02 แผนผังแสดงผังน้ำ	- กระทรวงทรัพยากรธรรมชาติและสิ่งแวดล้อม
15-03 แผนที่แสดงพื้นที่ป่าและพื้นที่ชุ่มน้ำ	- กรมชลประทาน
15-12 แผนที่แสดงข้อมูลพื้นที่เสี่ยงขาดแคลนน้ำเพื่อการอุปโภคบริโภคและอุตสาหกรรมในช่วงฤดูแล้ง (ท.ย.-เม.ย.)	- องค์กรปกครองส่วนท้องถิ่น
15-13 แผนที่แสดงข้อมูลพื้นที่เสี่ยงขาดแคลนน้ำเพื่อการเกษตรนอกเขตชลประทานในช่วงฤดูแล้ง (ท.ย.-เม.ย.)	- ประชาชนทั่วไป
15-14 ผังข้อมูลการบริหารจัดการน้ำช่วงฤดูแล้ง (ในรูปแบบของไดอะแกรม)	
15-15 แผนที่แสดงข้อมูลคุณภาพน้ำ	

ตัวอย่างเกณฑ์การเตือนภัยของ สทนช.: จากข้อมูลระดับน้ำ

ลุ่มน้ำสาขาแม่น้ำหนุมาน

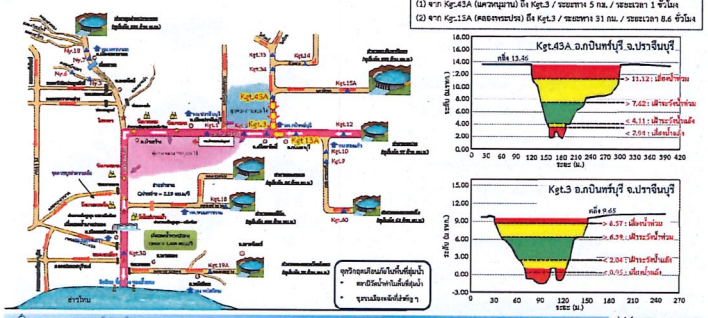

ตัวอย่างเกณฑ์การเตือนภัยของ สทนช.: จากข้อมูลระดับน้ำ

ลุ่มน้ำสาขาแม่น้ำปราจีนบุรีตอนล่าง

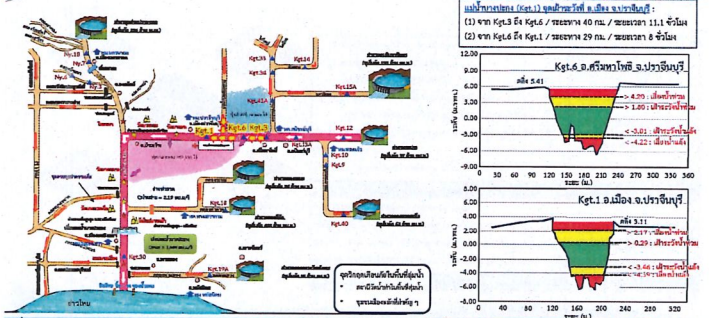

ตัวอย่างเกณฑ์การเตือนภัยของ สทนช.: จากข้อมูลระดับน้ำ

ลุ่มน้ำสาขาแม่น้ำนครนายก

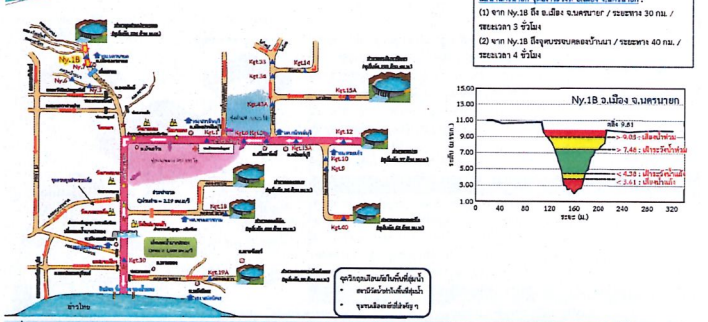

ตัวอย่างเกณฑ์การเตือนภัยของ สทนช.: จากข้อมูลระดับน้ำ

ลุ่มน้ำสาขาแม่น้ำพระปรงส่วนที่ 1 และ 2

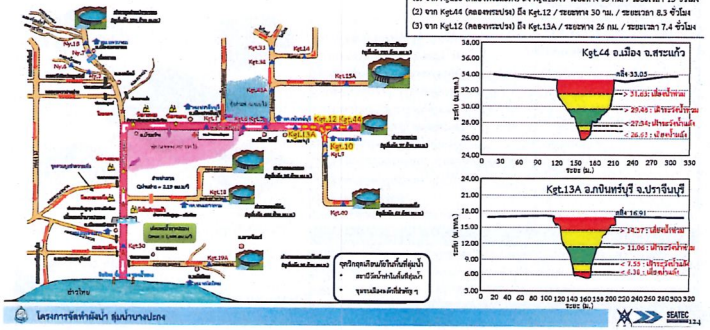

ตัวอย่างเกณฑ์การเตือนภัยของ สทนช.: จากข้อมูลระดับน้ำ

ลุ่มน้ำสาขาแม่น้ำหนุมาน

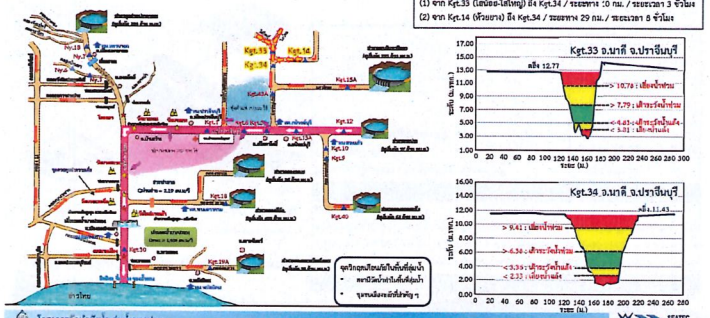

ตัวอย่างเกณฑ์การเตือนภัยของ สทนช.: จากข้อมูลระดับน้ำ

ลุ่มน้ำสาขาแม่น้ำหนุมาน

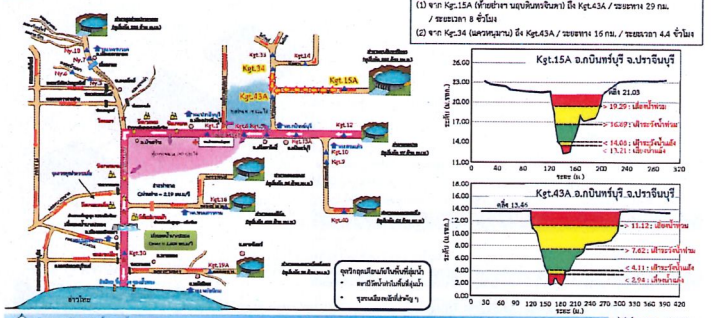

เกณฑ์เฝ้าระวังสถานีวัดน้ำฝน

ใช้เกณฑ์ปริมาณฝนสะสม 3 วัน ที่เคยตกและทำให้เกิดสถานการณ์น้ำท่วมในพื้นที่ลุ่มน้ำและใช้เกณฑ์ฝนสะสม 15 วัน เพื่อพิจารณาภาวะน้ำแล้ง ตามความหมายฝนทิ้งช่วงของกรมอุตุนิยมวิทยา ซึ่งได้แยกประเภทของสถานีวัดน้ำฝนตามพื้นที่ จุดที่ตั้งสถานีวัดน้ำฝน เป็น 3 ลักษณะ คือ ประเภทที่ 1 วัดปริมาณฝนในพื้นที่ชุมชน ประเภทที่ 2 วัดปริมาณฝนในพื้นที่เกษตรชนบท และประเภทที่ 3 วัดปริมาณฝนในเขตป่าต้นน้ำ โดยใช้เกณฑ์สีเป็นตัวกำหนดดังนี้

ปริมาณฝนสะสม (มม.)			เกณฑ์สี	เกณฑ์สถานการณ์	เกณฑ์ฝนสะสม
ประเภทที่ 1	ประเภทที่ 2	ประเภทที่ 3			
> 150	> 200	> 250	แดง	เสี่ยงน้ำท่วม	3 วัน
90 - 150	120 - 200	150 - 200	เหลือง	เฝ้าระวังน้ำท่วม	
35 - 90	35 - 120	35 - 150	เขียว	ปกติ	
	15 – 35		เหลือง	เฝ้าระวังน้ำแล้ง	15 วัน
	0 - 15		แดง	เสี่ยงน้ำแล้ง	

ปกติ
เฝ้าระวัง
วิกฤต

ที่มา : กองบริหารจัดการลุ่มน้ำ สำนักงานทรัพยากรน้ำแห่งชาติ

เกณฑ์เฝ้าระวังสถานีวัดน้ำท่า

เนื่องจากลักษณะทางกายภาพของสถานีวัดน้ำท่า แต่ละสถานีแตกต่างกัน จึงต้องกำหนดเกณฑ์การเฝ้าระวังเป็นแต่ละรายสถานีเป็นการเฉพาะสถานีนั้นๆ ซึ่งได้แยกประเภทสถานีวัดน้ำท่าตามพื้นที่ จุดที่ตั้งสถานีวัดน้ำท่า เป็น 3 ลักษณะ คือ ประเภทที่ 1 สถานีมีที่ตั้งอยู่ในพื้นที่ดินน้ำที่ลำน้ำมีความลาดชันมาก (น้อยกว่า 1 : 5,000) ประเภทที่ 2 สถานีมีที่ตั้งอยู่ในพื้นที่กลางน้ำที่ลำน้ำมีความลาดชันมาก (ระหว่าง 1 : 5,000 ถึง 1 : 10,000) และประเภทที่ 3 สถานีมีที่ตั้งอยู่ในพื้นที่กลางน้ำที่ลำน้ำมีความลาดชันมาก (มากกว่า 1 : 10,000) โดยใช้เกณฑ์สีเป็นตัวกำหนดดังนี้

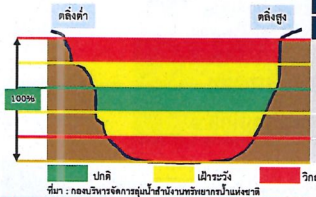

ที่มา : กองบริหารจัดการลุ่มน้ำสำนักงานทรัพยากรน้ำแห่งชาติ

ร้อยละของความลึก (ม.)			เกณฑ์สี	เกณฑ์สถานการณ์
ประเภทที่ 1	ประเภทที่ 2	ประเภทที่ 3		
> 80%	> 85%	> 90%	แดง	เสี่ยงน้ำท่วม
50% - 80%	60% - 85%	70% - 90%	เหลือง	เฝ้าระวังน้ำท่วม
20% - 50%	25% - 60%	30% - 70%	เขียว	ปกติ
10% - 20%	15% - 25%	20% - 30%	เหลือง	เฝ้าระวังน้ำแล้ง
0% - 10%	0% - 15%	0% - 20%	แดง	เสี่ยงน้ำแล้ง

ตัวอย่างเกณฑ์การเตือนภัยของ สทนช.: จากข้อมูลระดับน้ำ

ลุ่มน้ำสาขาคลองพระสะทึง

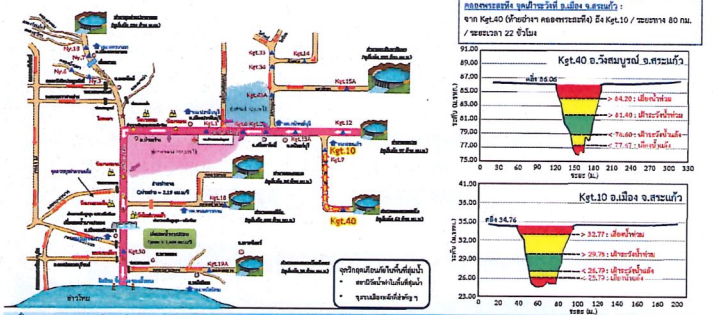

แนวทางการบริหารจัดการน้ำช่วงน้ำแล้ง

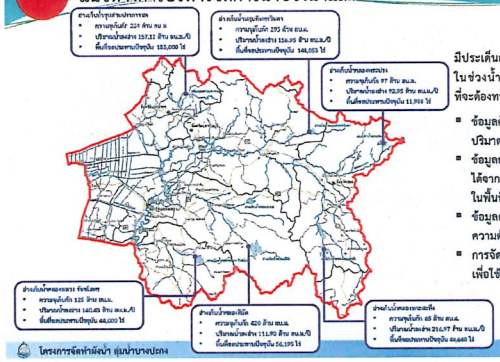

แนวทางการบริหารจัดการน้ำในช่วงน้ำแล้ง มีประเด็นสำคัญที่จะช่วยให้สามารถบริหารจัดการน้ำในช่วงน้ำแล้งให้ผ่านพ้นไปได้นั้น มีประเด็นสำคัญที่จะต้องทราบข้อมูลดังนี้

- ข้อมูลศักยภาพของแหล่งน้ำ ปริมาตรความจุเก็บกักปริมาตรน้ำในปัจจุบัน
- ข้อมูลสถานการณ์น้ำในลำน้ำ ซึ่งสามารถติดตามได้จากตำแหน่งของสถานีวัดปริมาณน้ำท่าที่อยู่ในพื้นที่ลุ่มน้ำ
- ข้อมูลตำแหน่ง ประเภทการใช้น้ำ และปริมาณความต้องการใช้น้ำในช่วงน้ำแล้ง
- การจัดลำดับความสำคัญของกิจกรรมการใช้น้ำเพื่อใช้เป็นแนวทางในการจัดสรรน้ำที่เหมาะสม

แนวทางการบริหารจัดการน้ำช่วงน้ำแล้ง

ระยะสั้น
แบ่งภาวะน้ำแล้งออกเป็น 4 ด้าน ได้แก่

1. ด้านน้ำอุปโภค-บริโภค — [illegible]
2. ด้านน้ำเพื่อการเกษตร — [illegible]
3. ด้านน้ำเพื่อการอุตสาหกรรม — [illegible]
4. ด้านน้ำเพื่อรักษาระบบนิเวศด้านท้ายน้ำและรุกล้ำความเค็ม — [illegible]

ระยะยาว
เป็นการมีส่วนร่วมของทุกภาคส่วนในการบริหารจัดการน้ำครอบคลุมพื้นที่ตั้งน้ำ กลางน้ำ และปลายน้ำทั้งระบบ ซึ่งประกอบด้วย

1. การจัดการน้ำและจัดหาแหล่งน้ำสำรอง เพื่อการอุปโภคบริโภคให้เกิดขึ้นจนการประหยัดน้ำ โดยลดการใช้น้ำภาคครัวเรือน ภาคบริการ และภาคราชการ
2. สร้างความมั่นคงของน้ำภาคการผลิต มีเป้าหมายเพื่อการพัฒนาแหล่งเก็บกักสำรอง และจัดหาน้ำในพื้นที่เกษตรน้ำฝน เพื่อลดความเสี่ยงลงร้อยละ 50
3. จัดการน้ำท่วมและอุทกภัย เพื่อเพิ่มประสิทธิภาพการระบายน้ำและป้องกันน้ำท่วมชุมชนเมือง เชิงพื้นที่อย่างเป็นระบบ โบระดับลุ่มน้ำและพื้นที่วิกฤต (Area based) ช่วยลดความเสี่ยงและความรุนแรงลงไม่น้อยกว่า ร้อยละ 60
4. การจัดการคุณภาพน้ำ และอนุรักษ์ทรัพยากรน้ำ

แนวทางการบริหารจัดการคุณภาพน้ำ

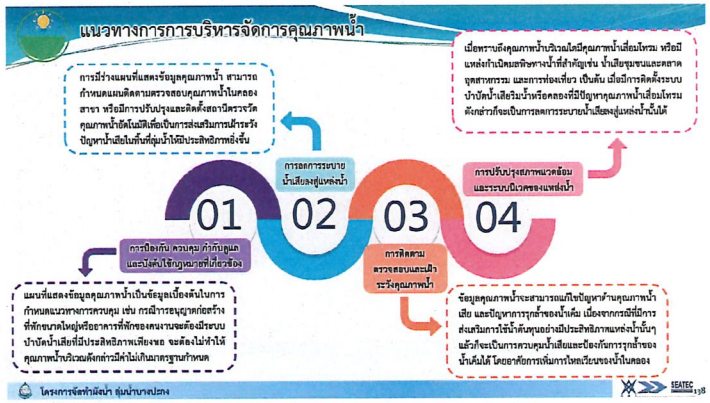

ตัวอย่างเกณฑ์การเตือนภัยของ สทนช. : จากข้อมูลระดับน้ำ — ลุ่มน้ำสาขาคลองท่าลาด

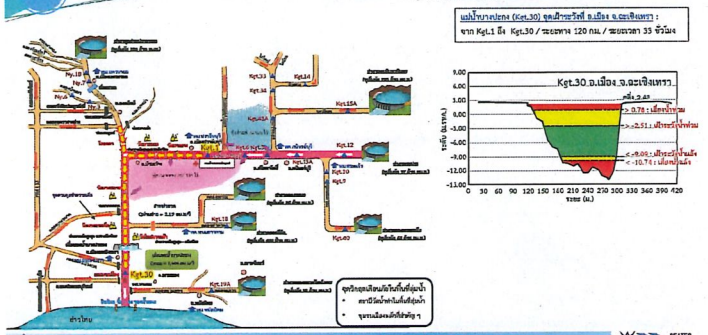

แนวทางการบริหารจัดการน้ำช่วงน้ำหลาก

แนวทางการบริหารจัดการน้ำหลากในลุ่มน้ำบางปะกง มี 2 แนวทาง คือ

- การจัดการน้ำหลากภายในลุ่มน้ำ
- การจัดการน้ำหลากจากภายนอกลุ่มน้ำ (เช่น จากลุ่มน้ำเจ้าพระยา)

- ติดตาม และเฝ้าระวังปริมาณฝนจากกรมอุตุนิยมวิทยา และสถานีวัดน้ำฝนในพื้นที่ ถ้าหากมีปริมาณฝนเฉลี่ยเกิน 90 มิลลิเมตร มีโอกาสเกิดน้ำท่วมล้นตลิ่งสูง
- ตรวจสอบความสามารถรับน้ำของอ่างเก็บน้ำในขณะนั้น จากเกณฑ์ปฏิบัติการอ่างเก็บน้ำ (Rule Curve) ตามที่ได้ศึกษา Reservoir routing
- เฝ้าติดตามปริมาณน้ำและระดับน้ำ ที่สถานีอุทกวิทยา
- แจ้งเตือนภัยทางตอนล่าง ณ ที่มีสถานีอุทกวิทยาอยู่ ว่าปริมาณน้ำนี้จะไหลถึงเมื่อไร มีปริมาณน้ำเท่าไร โดยใช้ Stage Correlation
- ตรวจสอบพื้นที่รับน้ำหลาก น้ำนองเช่น เช่นพื้นที่ทุ่งท่าแห พื้นที่ทุ่งบางพลวง จะรับน้ำหลากได้อีกเท่าไร และระบายออกไปก่อนที่น้ำนองจะมาโดยไม่กระทบพื้นที่ทางตอนล่าง
- ตรวจสอบปริมาณน้ำของลุ่มเจ้าพระยาฝั่งตะวันออกว่ามีปริมาณน้ำมากหรือไม่ หากไม่มากและสามารถรับการระบายน้ำจากแม่น้ำบางปะกง ลงอ่าวไทยผ่านทางโครงการพระองค์ไชยานุชิต จะลดน้ำหลากของน้ำบางปะกงตอนล่างได้



มีขนาดพื้นที่เก็บน้ำรวม 252,535 ไร่ ปริมาตรรองรับน้ำท่วมที่ความลึก 2 เมตร มีความจุ 808.11 ล้าน ลบ.ม. โดยกำหนดรูปแบบพื้นที่ที่จะดำเนินการใช้เก็บกักน้ำแบบชั่วคราว (เก็บน้ำหลังเก็บเกี่ยว) ครอบคลุมพื้นที่ จ.ฉะเชิงเทรา และจ.ปราจีนบุรี

พื้นที่ทุ่งท่าแห เป็นพื้นที่รับน้ำโดยผันน้ำเข้าทุ่งเพื่อลดปริมาณน้ำ ป้องกันน้ำท่วมพื้นที่เสี่ยงบริเวณตลาดเก่ากบินทร์บุรีและบริเวณเทศบาลเมืองศรีมหาโพธิ ซึ่งในเบื้องต้นมีพื้นที่ศักยภาพ 70,625 ไร่ สามารถรับน้ำหลากได้ 135.86 ล้าน ลบ.ม.

ตัวอย่างเกณฑ์การเตือนภัยของ สทนช. : จากข้อมูลระดับน้ำ — ลุ่มน้ำสาขาแม่น้ำนครนายก

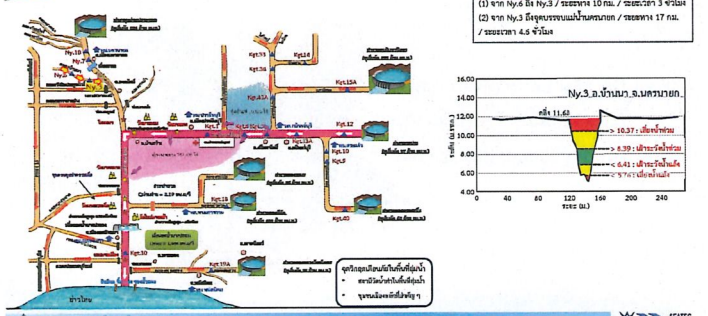

ตัวอย่างเกณฑ์การเตือนภัยของ สทนช. : จากข้อมูลระดับน้ำ — ลุ่มน้ำสาขาคลองท่าลาด

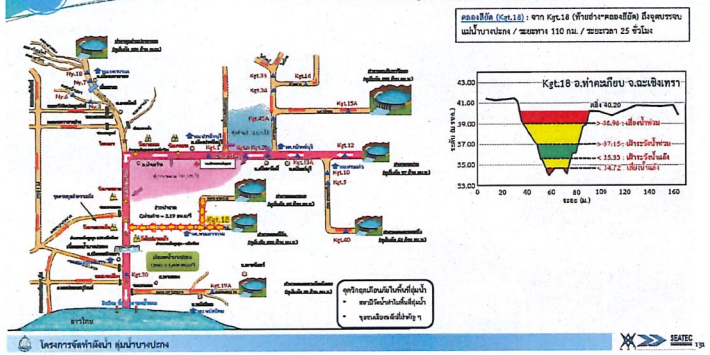

ตัวอย่างเกณฑ์การเตือนภัยของ สทนช. : จากข้อมูลระดับน้ำ — ลุ่มน้ำสาขาคลองหลวง

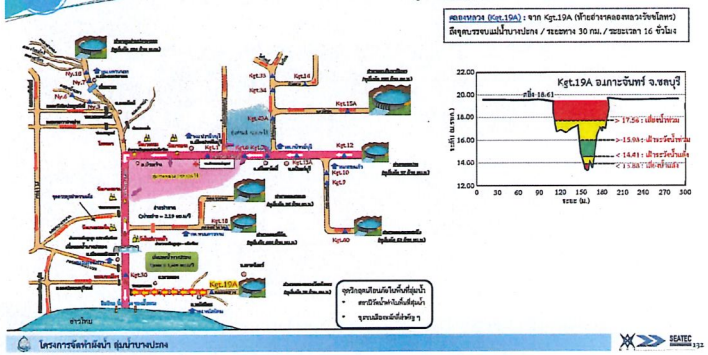

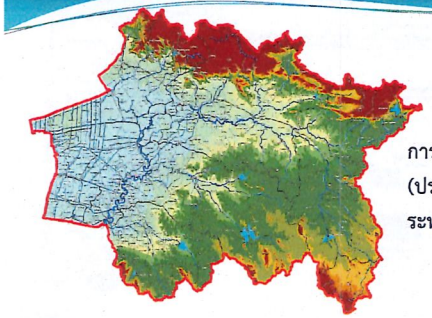

การประชุมผังน้ำครั้งที่ 4
(ประชุมปัจฉิมนิเทศโครงการ)
ระหว่างวันที่ 20-23 ธันวาคม 2564

แนวทางการดำเนินโครงการจัดทำผังน้ำ

การศึกษา รวบรวม และจัดเตรียมข้อมูลที่เกี่ยวข้อง

- การศึกษาทบทวนข้อมูลและรายงานที่เกี่ยวข้อง
- รวบรวมข้อมูลที่เกี่ยวข้อง
- การศึกษาพื้นทางการเปลี่ยนแปลงลุ่มน้ำ
- การศึกษาด้านอุทกนิเวศวิทยา และอุทกวิทยา
- การสำรวจภูมิประเทศ

การจัดทำผังน้ำ
(องค์ประกอบหลักและองค์ประกอบเสริม)

- การศึกษาด้านน้ำท่วม
- การศึกษาศักยภาพของแหล่งน้ำ และปริมาณความต้องการใช้น้ำ
- การจัดทำระเบียบแหล่งน้ำและข้อมูลแหล่งน้ำ
- การจัดทำผังน้ำและรายการประกอบผัง
- การจัดทำฐานข้อมูล GIS/MIS
- แนวทางการบริหารจัดการน้ำในลุ่มน้ำ ทั้งลุ่มน้ำตอนและลุ่มน้ำ

(ร่าง) ผังน้ำ และรายการประกอบผัง

(ร่าง) ผังน้ำ และรายการประกอบผัง (ฉบับปรับปรุง)

(ร่าง) ผังน้ำ และรายการประกอบผัง (ฉบับปรับปรุงเพิ่มเติม)

ผังน้ำและรายการประกอบ สำหรับนำไปประกาศในราชกิจจานุเบกษา และข้อมูลสนับสนุนผังลุ่มน้ำบางปะกง

4 ก.พ. 64 : กิจกรรมการเรียนรู้ ผ่านสื่อ #1

8 ธ.ค. 64 : กิจกรรมการเรียนรู้ ผ่านสื่อ #2

10-11 ก.ย. 63 : การประชุมผังน้ำ ครั้งที่ 1 (ปฐมนิเทศโครงการ)

22-26 มิ.ย. 64 : การประชุมระดับจังหวัดลุ่มจังหวัด ครั้งที่ 2

12-16 ก.ค. 64 : การประชุมผังน้ำ ครั้งที่ 3 (การประชุมระดับจังหวัดลุ่มจังหวัด)

การประชุมผังน้ำ ครั้งที่ 4 (ปัจฉิมนิเทศโครงการ) ระหว่างวันที่ 20-23 ธ.ค. 64

สรุปความคิดเห็น
การจัดประชุมผังน้ำครั้งที่ 1-3



การแสดงผลตามกลุ่มข้อมูล และแผนที่ฐาน

แผนที่ฐานในรูปแบบต่างๆ

- แผนที่ภาพถ่ายดาวเทียม
- แผนที่ภูมิประเทศ
- แผนที่เส้นทางคมนาคม

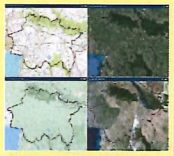

การแสดงผลกลุ่มข้อมูลผังน้ำ



การแสดงผลกลุ่มข้อมูลอุทกภัย-ภัยแล้ง



การแสดงผลกลุ่มข้อมูลผังน้ำ

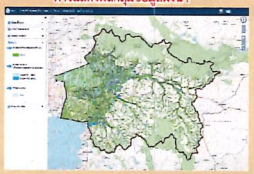

การแสดงผลกลุ่มข้อมูลสนับสนุน



หน้าต่างเมนูดาวน์โหลดไฟล์ KML



Download KMZ files

ลำดับ	กลุ่มข้อมูล	ชั้นข้อมูล
1	ลุ่มน้ำ	ลุ่มน้ำสาขาย่อย, ลำน้ำ, ลุ่มน้ำสาขา
2	ลำน้ำ	ลำน้ำ, กม.ของลำน้ำ, แหล่งน้ำ
3	การบังคับการ	จุดบอกการบังคับการ,ศูนย์ควบคุม อปภ.ช เขื่อน ประตูระบาย
4	เส้นการคมนาคม	ถนน, ทางรถไฟ, สถานีขนส่งทาง
5	ป่าไม้	ป่าไม้, ป่าสงวนแห่งชาติ, เขตอนุรักษ์สัตว์ป่า, พื้นที่ชุ่มน้ำ
6	สิ่งก่อสร้างประเภทเขื่อนและฝาย	สิ่งก่อสร้างประเภทเขื่อนและฝาย ชุดที่ 2-103 ปี 2560 และการเพิ่มเติม
7	สิ่งสาธารณูปโภค	สิ่งก่อสร้างเกี่ยวกับน้ำและทาง, สิ่งก่อสร้างเกี่ยวกับการผันและการนำน้ำไปใช้ และการระบายน้ำ และสิ่งก่อสร้างโครงการชลประทาน
8	พื้นที่น้ำ	พื้นที่การน้ำแห่งประเทศไทย (กนช.), พื้นที่ชลประทานขนาดใหญ่ (กรมชลประทาน), พื้นที่ชลประทานขนาดกลาง (ชป.), พื้นที่ชลประทานขนาดเล็ก (ชล.)
9	สถานีตรวจวัด	สถานีตรวจอากาศ, สถานีวัดน้ำฝน, สถานีวัดน้ำฝน, เส้นชั้นน้ำฝน
10	โครงการชลประทาน	ขอบเขตโครงการชลประทาน, พื้นที่ชลประทาน, สถานีอุโมงค์ส่งน้ำ, และอาคาร
11	ข้อมูลแวดล้อม	สิ่งก่อสร้างทางน้ำ, อาคารชลประทาน, และอื่นๆ

หน้าต่างเมนูสำหรับดาวน์โหลดแผนที่และแผนผัง

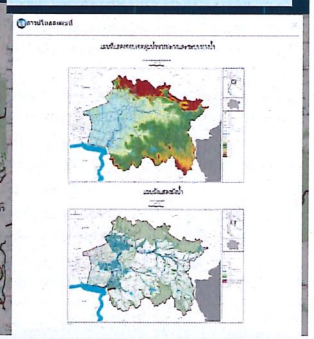





(ร่าง) ระบบสารสนเทศ ลุ่มน้ำบางปะกง

(ร่าง) ระบบสารสนเทศ ลุ่มน้ำบางปะกง



หน้าต่างระบบสารสนเทศผังน้ำ

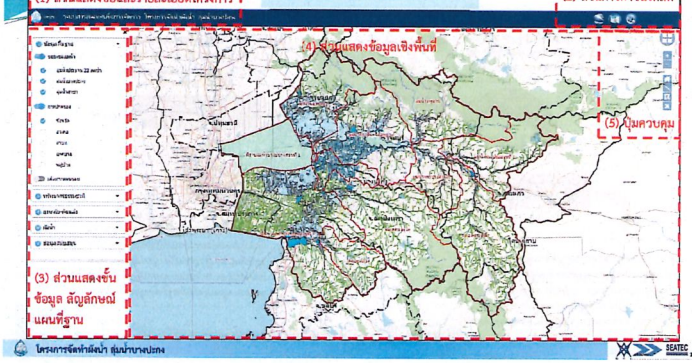

วัตถุประสงค์การจัดประชุมผังน้ำครั้งที่ 4

- ❑ นำเสนอ (ร่าง) ผังน้ำและรายการประกอบผัง
- ❑ นำเสนอการใช้ประโยชน์ผังน้ำ และข้อเสนอแนะต่าง ๆ สำหรับประชาชน และหน่วยงาน
- ❑ นำเสนอข้อเสนอแนะด้านเกณฑ์เตือนภัยและการบริหารจัดการน้ำ
- ❑ นำเสนอ (ร่าง) คู่มือการใช้งานผังน้ำ และ (ร่าง) ระบบสารสนเทศและการจัดการ

เอกสารประกอบการประชุม

- ✓ (ร่าง) คู่มือการใช้งานผังน้ำ ขนาด A4 จำนวน 1 เล่ม
- ✓ (ร่าง) แผนที่/แผนผัง ขนาด A3 จำนวน 16 แผ่น (ใช้ดูประกอบกับ (ร่าง) คู่มือการใช้งานผังน้ำ)



(ร่าง) คู่มือการใช้งานผังน้ำ

การประชุมผังน้ำครั้งที่ 3 (กลุ่มย่อย 2) ข้อเสนอแนะการใช้ประโยชน์ที่ดินในเขตผังน้ำ

พื้นที่ทางน้ำหลากริมน้ำ (สน.) การใช้ประโยชน์ที่ดินในเขตพื้นที่เสนอแนะให้เป็นที่โล่ง ซึ่งหมายถึงบริเวณที่ดินที่ได้ระบุให้เป็นที่ว่างเป็นส่วนใหญ่เพื่อรองรับน้ำหลาก : เห็นด้วยร้อยละ 94.4



พื้นที่ทางน้ำหลากเพื่อระบายน้ำ (ตร.) กลุ่มน้ำบางปะกง แบ่งได้เป็น 2 ลักษณะ ดังนี้

- ➢ **พื้นที่ทางน้ำหลากเพื่อระบายน้ำในพื้นที่เกษตรกรรม/ชุมชนเกษตรกรรม (ตร.1)** การใช้ประโยชน์ที่ดินในเขตพื้นที่ที่กำหนดให้เป็นที่โล่ง ซึ่งหมายถึงบริเวณที่ดินที่ระบุให้เป็นที่ว่างเป็นส่วนใหญ่เพื่อรองรับน้ำหลากและเป็นพื้นที่เกษตรกรรม/ชุมชนเกษตรกรรม ในปัจจุบันและในอนาคต : เห็นด้วยร้อยละ 92.8
- ➢ **พื้นที่ทางน้ำหลากเพื่อระบายน้ำในพื้นที่ชุมชนเมือง/อุตสาหกรรม (ตร.2)** การใช้ประโยชน์ที่ดินในเขตพื้นที่กำหนดให้เป็นที่โล่ง ซึ่งหมายถึงบริเวณที่ดินที่ระบุให้เป็นที่ว่างเป็นส่วนใหญ่เพื่อรองรับน้ำหลากและเป็นพื้นที่ชุมชนเมือง/อุตสาหกรรม ในปัจจุบันและในอนาคต : เห็นด้วยร้อยละ 83.3

พื้นที่น้ำนอง (น.) และพื้นที่ลุ่มต่ำ (ต.) การใช้ประโยชน์ที่ดินในเขตพื้นที่กำหนดให้เป็นที่โล่ง ซึ่งหมายถึงบริเวณที่ดินที่ระบุให้เป็นที่ว่างเป็นส่วนใหญ่เพื่อรองรับน้ำหลาก สามารถรับน้ำและเก็บน้ำไว้ได้ เป็นพื้นที่อนุรักษ์ : เห็นด้วยร้อยละ 89.4

การประชุมผังน้ำครั้งที่ 3 (กลุ่มย่อย 2)

2. ข้อคิดเห็นต่อร่างแผนที่/แผนผัง ลุ่มน้ำบางปะกง : ส่วนใหญ่เห็นด้วยในระดับมาก
3. ระดับน้ำต่ำสุดช่วงฤดูแล้งในแหล่งน้ำที่ใช้ประโยชน์ : อยู่ในช่วง 2.0-6.5 ม. โดยเฉลี่ยภาพรวมระดับน้ำต่ำสุดประมาณ 2.96 ม.

ผลลัพธ์ของโครงการที่เสนอในการประชุมครั้งนี้

(ร่าง) ผังน้ำและรายการประกอบ (สมบูรณ์)
- แผนที่ แผนผัง 16 รูปแบบ
- รายการประกอบผัง 11 ส่วน

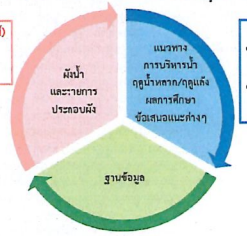

ผลการศึกษา ข้อเสนอแนะ
- ข้อเสนอแนะต่างๆ สำหรับพื้นที่ประชาชน และหน่วยงาน
- ข้อเสนอแนะด้านเกณฑ์เตือนภัย และการบริหารจัดการน้ำ

- (ร่าง) คู่มือการใช้งานผังน้ำ
- (ร่าง) ระบบสารสนเทศและการจัดการ

การประชุมผังน้ำครั้งที่ 1 (ปฐมนิเทศโครงการ)

✓ ชี้แจงข้อมูลรายละเอียดของโครงการให้กลุ่มเป้าหมายที่เกี่ยวข้องรับทราบโดยภาพรวมของโครงการ ได้แก่ ความเป็นมา วัตถุประสงค์ของโครงการ วัตถุประสงค์ของการศึกษา พื้นที่ศึกษา ขอบเขตการศึกษา และแผนการดำเนินงานของโครงการ

1. แนวทางการดำเนินงานโครงการและวิธีการศึกษา : เห็นด้วยร้อยละ 96.4
2. ใช้ข้อมูลผังน้ำ ประกอบการสนับสนุนแผนป้องกันและแก้ไขภาวะน้ำท่วม/น้ำแล้ง รวมถึงการจัดสรร การใช้ การพัฒนา การบริหารจัดการ การบำรุงรักษา การฟื้นฟู และการอนุรักษ์ทรัพยากรน้ำ
   - ✓ เสนอให้ควรมีการจัดสรรน้ำและพัฒนาลุ่มน้ำโดยทุกภาคส่วน ต้องมีการจัดสรรให้ทั้งภาคอุตสาหกรรมและการเกษตรอย่างสมดุลกัน และเมื่อมีข้อมูลผังน้ำแล้วจึงควรมีการจัดทำแหล่งกักเก็บน้ำต่างๆ พร้อมจัดทำระบบกระจายน้ำ
   - ✓ เสนอว่าควรมีผังน้ำเป็นข้อมูลพื้นฐานประกอบการบริหารจัดการ ต้องการให้นำข้อมูลมาใช้ในการบริหารพื้นที่ร่วมกับหน่วยงานที่เกี่ยวข้อง
3. การจัดทำระบบฐานข้อมูลและระบบสารสนเทศที่เกี่ยวข้องกับผังน้ำ ให้ทุกภาคส่วนสามารถเข้าถึงและใช้ประโยชน์ร่วมกัน
   - ✓ ควรมีการจัดทำและเผยแพร่ให้เข้าถึงข้อมูลโดยทั่วถึง เช่น มีเว็บไซต์โครงการและควรการเก็บรวบรวมข้อมูลให้ได้มากที่สุด
   - ✓ ควรมีการใช้เว็บไซต์ มีการใช้ Application ฟรี และมีการปรับปรุงข้อมูลให้เป็นปัจจุบันอยู่เป็นระยะๆ
4. ข้อคิดเห็นและข้อเสนอแนะที่มีต่อโครงการ (เพิ่มเติม)
   - ✓ ควรมีแผนย่อยสำหรับการจัดการปัญหาน้ำ
   - ✓ ควรมีการจัดรับฟังความคิดเห็นระหว่างการศึกษาอีกหลาย ๆ ครั้ง
   - ✓ ควรมีการนำผลการศึกษาผังน้ำไปเป็นฐานข้อมูลในการขยายผลการศึกษาข้อมูลเชิงลึกแยกเป็นส่วนย่อย ๆ จะทำให้การจัดสรรจราจรน้ำมีประสิทธิภาพ/องบรม/ให้ความรู้

การประชุมผังน้ำครั้งที่ 2 (กลุ่มย่อย 1)

✓ เพื่อนำเสนอ (ร่าง) แผนที่แผนผัง ข้อมูลประกอบผังที่เกี่ยวข้องทั้งด้านน้ำท่วมและภัยแล้ง อาทิ ขอบเขตพื้นที่เสี่ยงน้ำท่วม/ภัยแล้ง

✓ เพื่อให้ผู้เข้าร่วมประชุมเข้าใจทั้งประโยชน์ของผังน้ำและแนวทางการใช้ประโยชน์

1. สอบถามปัญหาด้านน้ำท่วมและภัยแล้ง
   - ▪ ด้านน้ำท่วม : ลักษณะการเกิด ระดับความสูงน้ำท่วม และระยะเวลาการเกิดน้ำท่วม
   - ▪ ด้านน้ำอุปโภค/บริโภคและการเกษตร : แหล่งน้ำที่นำมาใช้ เพียงพอหรือขาดแคลน ปัญหาด้านคุณภาพ
   - ✓ ผู้เข้าร่วมประชุมได้ให้ข้อมูลด้านน้ำท่วมและภัยแล้งในระดับที่เพียงพอที่จะใช้ประกอบการปรับเทียบและสอบทานผลการศึกษาด้านน้ำท่วมภัยแล้งให้สอดคล้องกับสภาพความเป็นจริง
2. ข้อคิดเห็นและข้อเสนอแนะอื่นๆ
   - ✓ ผู้ใช้น้ำมีความต้องการให้มีการสำรองน้ำเอาไว้ใช้ในหน้าแล้งและมีการหมุนเวียนน้ำใช้
   - ✓ อยากให้มีการก่อสร้างเขื่อนกักเก็บน้ำเพิ่มขึ้น
   - ✓ ต้องการให้มีการบำบัดน้ำเสียที่เป็นระบบมากกว่านี้
   - ✓ ต้องการระบบการประปาขนาดใหญ่เพื่อให้เพียงพอต่อความต้องการของประชาชน
   - ✓ มีการจัดทำแผนแหล่งน้ำที่มีคุณภาพและสามารถนำมาอนุรักษ์แหล่งน้ำธรรมชาติ

การประชุมผังน้ำครั้งที่ 3 (กลุ่มย่อย 2)

✓ ชี้แจงข้อมูลรายละเอียดของโครงการให้กลุ่มเป้าหมายที่เกี่ยวข้องรับทราบภาพรวมของโครงการ นำเสนอ (ร่าง) ผังน้ำที่ได้ปรับปรุงภายหลังจากการประชุมผังน้ำครั้งที่ 2 และเพื่อรับฟังความคิดเห็นและการมีส่วนร่วมในการจัดทำผังน้ำให้มีความสมบูรณ์มากยิ่งขึ้น

1. จากการสอบถามข้อมูลด้านน้ำท่วมจากการประชุมผังน้ำครั้งที่ 2 เรื่องระดับความสูงน้ำท่วม ร่วมกับการวิเคราะห์น้ำท่วมด้วยแบบจำลองทางชลศาสตร์ทั้ง 5 กรณี เพื่อนำไปกำหนดขอบเขตผังน้ำ และเสนอแนะการใช้ประโยชน์ที่ดินในเขตผังน้ำ จัดทำข้อคิดเห็นที่มีต่อการกำหนดขอบเขตผังน้ำที่คาบอุบัติ 2 5 10 25 50 100 ปี
   - ✓ สรุปใช้ขอบเขตผังน้ำตามการวิเคราะห์น้ำท่วมใน "กรณีที่ 3 กำหนดขอบเขตผังน้ำโดยมีการพัฒนาโครงการที่อยู่ในแผนของหน่วยงานต่าง ๆ ที่มีความชัดเจนในการดำเนินการ" ซึ่งมีแผนงานที่ชัดเจนในช่วงระยะเวลา 5 ปี (ปี พ.ศ.2562-2566) : เห็นด้วยร้อยละ 95.6
   - ✓ ผู้เข้าร่วมประชุมเห็นด้วยที่คาบอุบัติ 50 และ 100 ปี : เห็นด้วยร้อยละ 28.3 และ 22.2 ตามลำดับ

*** กำหนดเป็นขอบเขตพื้นที่น้ำท่วมที่คาบอุบัติ 50 ปี ในลุ่มน้ำสาขาคลองพระสะพึง แม่น้ำพระปรงส่วนที่ 1 แม่น้ำพระปรงส่วนที่ 2 แม่น้ำหมุนาม แม่น้ำปราจีนบุรีตอนล่าง คลองท่าลาด คลองหลวง และที่รวมแม่น้ำบางปะกงส่วนที่ 2 และใช้ขอบเขตพื้นที่น้ำท่วมที่คาบอุบัติ 100 ปี ในลุ่มน้ำสาขาแม่น้ำบางครบายก และที่รวมแม่น้ำบางปะกงส่วนที่ 1*

ข.คู่มือการใช้งานผังน้ำ สำหรับประชาชนทั่วไป

ข.1 ผังน้ำและรายการประกอบผังส่วนที่ประกาศในราชกิจจานุเบกษา
ข.2 ผังน้ำและรายการประกอบผังส่วนที่เป็นข้อมูลสนับสนุน ไม่ได้ประกาศในราชกิจจานุเบกษา



รายการประกอบผัง

หมวด ๑
วัตถุประสงค์ในการวางและจัดทำผังน้ำ

หมวด ๒
แผนผังและข้อกำหนด

ส่วนที่ ๑ แผนที่แสดงขอบเขตผังน้ำและระบบทางน้ำ
ส่วนที่ ๒ แผนผังแสดงผังน้ำ
ส่วนที่ ๓ แผนที่แสดงพื้นที่ป่า และพื้นที่ชุ่มน้ำ
ส่วนที่ ๔ แผนที่แสดงขอบเขตผังน้ำ และระบบทางน้ำ
ส่วนที่ ๕ แผนที่แสดงความจุลำน้ำและพื้นที่น้ำท่วมที่คาบอุบัติต่างๆ
ส่วนที่ ๖ แผนที่แสดงพื้นที่น้ำท่วมที่คาบอุบัติ ๒ ๕ ๑๐ ๒๕ ๕๐ และ ๑๐๐ ปี
ส่วนที่ ๗ ผังระบบระบายน้ำ
ส่วนที่ ๘ แผนที่แสดงข้อมูลพื้นที่เสี่ยงภัยต่อการขาดแคลนน้ำ
ส่วนที่ ๙ ผังข้อมูลการบริหารจัดการน้ำช่วงน้ำแล้ง
ส่วนที่ ๑๐ แผนที่แสดงข้อมูลคุณภาพน้ำ
ส่วนที่ ๑๑ แผนที่แสดงการรุกล้ำของน้ำเค็ม

ราชกิจจานุเบกษา
ข้อมูลสนับสนุน

แผนที่/แผนผัง

1) แผนที่แสดงขอบเขตผังลุ่มน้ำบางปะกงและระบบทางน้ำ
2) แผนผังแสดงผังน้ำ
3) แผนที่แสดงพื้นที่ป่าและพื้นที่ชุ่มน้ำ
4) แผนที่แสดงความจุลำน้ำ และพื้นที่เสี่ยงภัยน้ำท่วม
5) แผนที่แสดงพื้นที่น้ำท่วมที่คาบอุบัติ 2 ปี
6) แผนที่แสดงพื้นที่น้ำท่วมที่คาบอุบัติ 5 ปี
7) แผนที่แสดงพื้นที่น้ำท่วมที่คาบอุบัติ 10 ปี
8) แผนที่แสดงพื้นที่น้ำท่วมที่คาบอุบัติ 25 ปี
9) แผนที่แสดงพื้นที่น้ำท่วมที่คาบอุบัติ 50 ปี
10) แผนที่แสดงพื้นที่น้ำท่วมที่คาบอุบัติ 100 ปี
11) ผังระบบระบายน้ำ (ในรูปแบบของไดอะแกรม)
12) แผนที่แสดงข้อมูลพื้นที่เสี่ยงขาดแคลนน้ำเพื่อการอุปโภค-บริโภคและอุตสาหกรรมในช่วงน้ำแล้ง (พ.ย.-เม.ย.)
13) แผนที่แสดงข้อมูลพื้นที่เสี่ยงขาดแคลนน้ำเพื่อการเกษตรนอกเขตชลประทานในช่วงน้ำแล้ง (พ.ย.-เม.ย.)
14) ผังข้อมูลการบริหารจัดการน้ำช่วงน้ำแล้ง (ในรูปแบบของไดอะแกรม)
15) แผนที่แสดงข้อมูลคุณภาพน้ำในพื้นที่ลุ่มน้ำบางปะกง
16) แผนที่แสดงการรุกล้ำของน้ำเค็ม

ราชกิจจานุเบกษา
ข้อมูลสนับสนุน

ส่วนที่ประกาศในราชกิจจานุเบกษา

พรบ.ทรัพยากรน้ำส่วนที่เกี่ยวข้องกับผังน้ำ

มาตรา 4 ในพระราชบัญญัตินี้ "ผังน้ำ" หมายความว่า แผนที่หรือแผนผังแสดงระบบทางน้ำที่มีน้ำไหลผ่าน ซึ่งเชื่อมโยงกันตั้งแต่ต้นน้ำจนถึงทางออกสู่พื้นที่แหล่งน้ำ ทะเล หรือทางออกทางน้ำระหว่างประเทศ ซึ่งระบบทางน้ำดังกล่าวครอบคลุมทั้งแม่น้ำ ลำคลอง ห้วย หนอง บึง กุด ป่าบุ่ง ป่าทาม พื้นที่ชุ่มน้ำ พื้นที่แหล่งกักเก็บน้ำ พื้นที่ทางน้ำหลาก พื้นที่น้ำนอง พื้นที่ลุ่มต่ำ ทางน้ำหรือพื้นที่อื่นใดที่มีลักษณะทำนองเดียวกันไม่ว่าจะเกิดขึ้นตามธรรมชาติหรือมนุษย์สร้างขึ้น โดยทางน้ำดังกล่าวอาจมีน้ำไหลผ่านตลอดทั้งปีหรือบางช่วงเวลาก็ได้

มาตรา 17 กนช. มีหน้าที่และอำนาจเกี่ยวกับการบริหารทรัพยากรน้ำเพื่อให้บรรลุวัตถุประสงค์ในการบูรณาการเกี่ยวกับการใช้ การพัฒนา การบริหารจัดการ การบำรุงรักษา การฟื้นฟู และการอนุรักษ์ทรัพยากรน้ำให้เกิดความเป็นเอกภาพ รวมทั้งให้มีหน้าที่และอำนาจ ดังต่อไปนี้
(5) พิจารณาและให้ความเห็นชอบผังน้ำที่สำนักงานเสนอ และประกาศกำหนดผังน้ำในราชกิจจานุเบกษา

มาตรา 23 ให้สำนักงานทำหน้าที่เป็นสำนักงานเลขานุการของ กนช. โดยให้มีหน้าที่และอำนาจดังต่อไปนี้
(3) จัดทำผังน้ำเสนอ กนช. เพื่อพิจารณาให้ความเห็นชอบตามมาตรา 17 (5) การจัดทำผังน้ำตาม (3) ต้องจัดให้มีรายการประกอบผังน้ำเพื่ออธิบายวัตถุประสงค์ของผังน้ำ และรายละเอียดที่ปรากฏอยู่ในผังน้ำ ทั้งนี้ การจัดทำผังน้ำต้องจัดให้มีการรับฟังความคิดเห็นของคณะกรรมการลุ่มน้ำ หน่วยงานของรัฐ องค์กรปกครองส่วนท้องถิ่น และประชาชนที่เกี่ยวข้องตามความเหมาะสม

มาตรา 56 เมื่อมีการประกาศผังน้ำในราชกิจจานุเบกษาตามมาตรา 17 (5) แล้ว การใช้ประโยชน์ที่ดินที่อยู่ในระบบทางน้ำตามผังน้ำจะต้องไม่ก่อให้เกิดการเบี่ยงเบนทางน้ำหรือกระแสน้ำหรือสิ่งกีดขวางการไหลของน้ำในระบบทางน้ำ อันเป็นอุปสรรคต่อการปฏิบัติตามแผนป้องกันและแก้ไขภาวะน้ำแล้งและแผนป้องกันและแก้ไขภาวะน้ำท่วม

พรบ.ทรัพยากรน้ำส่วนที่เกี่ยวข้องกับผังน้ำ

มาตรา 73 ในกรณีที่ กนช. เห็นว่าพื้นที่ใดมีลักษณะเป็นแหล่งต้นน้ำลำธารหรือพื้นที่ชุ่มน้ำสมควรสงวนไว้เพื่อประโยชน์ในการอนุรักษ์ทรัพยากรน้ำสาธารณะให้ กนช. มอบหมายให้รัฐมนตรีว่าการกระทรวงทรัพยากรธรรมชาติและสิ่งแวดล้อมพิจารณาดำเนินการให้พื้นที่นั้นเป็นเขตพื้นที่คุ้มครองสิ่งแวดล้อมตามกฎหมายว่าด้วยการส่งเสริมและรักษาคุณภาพสิ่งแวดล้อมแห่งชาติ

มาตรา 74 รัฐมนตรีว่าการกระทรวงมหาดไทยโดยความเห็นชอบของ กนช. มีอำนาจออกกฎกระทรวงกำหนดหลักเกณฑ์การใช้ประโยชน์ที่ดินที่อาจส่งผลกระทบกับทรัพยากรน้ำสาธารณะ เพื่อมิให้เกิดอันตรายหรือความเสียหายต่อทรัพยากรน้ำสาธารณะ หรือเพื่อประโยชน์ในการอนุรักษ์หรือพัฒนาทรัพยากรน้ำสาธารณะให้เป็นไปโดยเหมาะสมได้

มาตรา 78 ให้รัฐมนตรีว่าการกระทรวงทรัพยากรธรรมชาติและสิ่งแวดล้อมโดยความเห็นชอบของ กนช. มีอำนาจออกกฎกระทรวงกำหนดหลักเกณฑ์และวิธีการเพื่อการอนุรักษ์และการพัฒนาทรัพยากรน้ำสาธารณะ ในเรื่องหนึ่งเรื่องใดดังต่อไปนี้ได้...

มาตรา 79 ในกรณีที่มีเหตุอันควรเชื่อว่าจะเกิดความเสียหายต่อทรัพยากรน้ำสาธารณะให้หน่วยงานของรัฐหรือองค์กรปกครองส่วนท้องถิ่นที่รับผิดชอบดูแลทรัพยากรน้ำสาธารณะในบริเวณดังกล่าวมีหนังสือ... มีอำนาจออกคำสั่งเป็นหนังสือให้...

ขนาดกระดาษและจำนวนแผ่นของผังน้ำในลุ่มน้ำบางปะกง

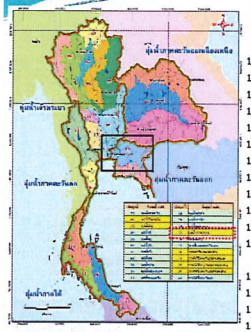

ลุ่มน้ำบางปะกง แบ่งผังออกเป็น 1 แผ่น ขนาด A0 มาตราส่วน 1:250,000

→ใช้หมายเลขผัง 15-01 จนถึง 15-16

15-01 แผนที่แสดงขอบเขตลุ่มน้ำ และระบบทางน้ำ
15-02 แผนผังแสดงผังน้ำ
15-03 แผนที่แสดงพื้นที่ป่าและพื้นที่ชุ่มน้ำ
15-04 แผนที่แสดงความจุลำน้ำ และพื้นที่เสี่ยงภัยน้ำท่วม
15-05 แผนที่แสดงพื้นที่น้ำท่วมที่คาบอุบัติ 2 ปี
15-06 แผนที่แสดงพื้นที่น้ำท่วมที่คาบอุบัติ 5 ปี
15-07 แผนที่แสดงพื้นที่น้ำท่วมที่คาบอุบัติ 10 ปี
15-08 แผนที่แสดงพื้นที่น้ำท่วมที่คาบอุบัติ 25 ปี
15-09 แผนที่แสดงพื้นที่น้ำท่วมที่คาบอุบัติ 50 ปี
15-10 แผนที่แสดงพื้นที่น้ำท่วมที่คาบอุบัติ 100 ปี
15-11 ผังระบบระบายน้ำ (ในรูปแบบของไดอะแกรม)
15-12 แผนที่แสดงข้อมูลพื้นที่เสี่ยงขาดแคลนน้ำเพื่อการอุปโภค-บริโภคและอุตสาหกรรมในช่วงน้ำแล้ง (พ.ย.-เม.ย.)
15-13 แผนที่แสดงข้อมูลพื้นที่เสี่ยงขาดแคลนน้ำเพื่อการเกษตรนอกเขตชลประทานในช่วงน้ำแล้ง (พ.ย.-เม.ย.)
15-14 ผังข้อมูลการบริหารจัดการน้ำช่วงน้ำแล้ง (ในรูปแบบของไดอะแกรม)
15-15 แผนที่แสดงข้อมูลคุณภาพน้ำ
15-16 แผนที่แสดงการรุกล้ำของน้ำเค็ม





ก.ความรู้ทั่วไปเกี่ยวกับผังน้ำ



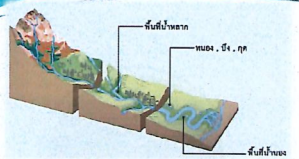



ผังน้ำ คือ

แผนที่หรือแผนผังแสดงระบบทางน้ำที่มีน้ำไหลผ่าน ซึ่งเชื่อมโยงกันตั้งแต่ต้นน้ำจนถึงทางออกสู่พื้นที่แหล่งน้ำ ทะเล หรือทางออกทางน้ำระหว่างประเทศ

- ✓ ครอบคลุมทั้งแม่น้ำ ลำคลอง ห้วย หนอง บึง กุด ป่าบุ่ง ป่าทาม พื้นที่ชุ่มน้ำ พื้นที่แหล่งกักเก็บน้ำ
- ✓ พื้นที่ทางน้ำหลาก พื้นที่น้ำนอง พื้นที่ลุ่มต่ำ
- ✓ ทางน้ำพื้นที่อื่นใดมีลักษณะทำนองเดียวกันไม่ว่าจะเกิดขึ้นตามธรรมชาติหรือมนุษย์สร้างขึ้น
- ✓ อาจมีน้ำไหลผ่านตลอดทั้งปีหรือบางช่วงเวลาก็ได้

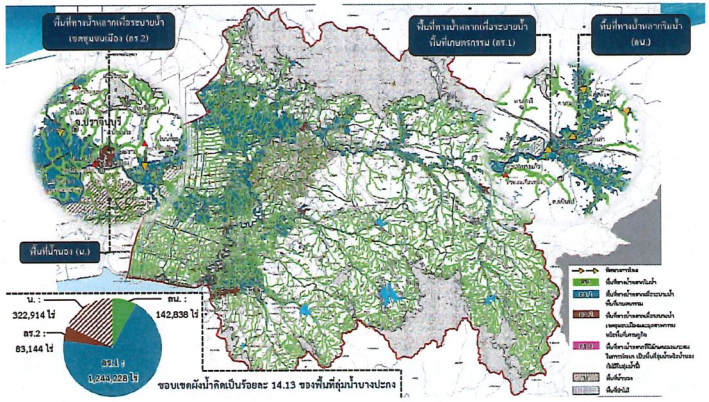

15-02 (ร่าง) แผนผังแสดงผังน้ำ

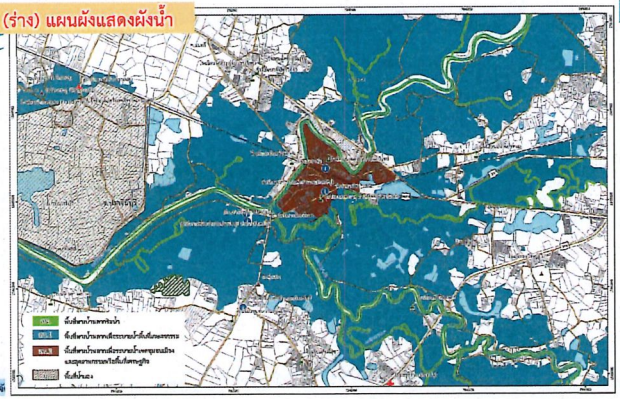

(ร่าง) รายการประกอบผังน้ำลุ่มน้ำบางปะกง

ส่วนที่ 2

แผนผังแสดงผังน้ำ

ข้อ 4 แผนผังแสดงผังน้ำ ได้จัดทำขึ้นเพื่อแสดงพื้นที่ทางน้ำหลาก พื้นที่น้ำนอง และพื้นที่ลุ่มต่ำ ซึ่งเป็นพื้นที่ที่เกี่ยวข้องกับการระบายน้ำและการบริหารจัดการน้ำ ที่ควรมีการกำหนดการใช้ที่ดินให้เหมาะสมเพื่อป้องกันการใช้ที่ดินกีดขวางทางน้ำหรือเป็นอุปสรรคต่อการบริหารจัดการน้ำ ขอบเขตและการใช้ประโยชน์ที่ดินตามแผนผังแสดงผังน้ำ ให้เป็นไปดังนี้

(1) พื้นที่ทางน้ำหลาก หมายถึง ทางน้ำธรรมชาติหรือสิ่งที่สร้างขึ้นเพื่อรองรับน้ำหลากหรือน้ำขึ้นลง และให้น้ำสามารถระบายหรือไหลผ่านได้ และพื้นที่ริมตลิ่งที่ออกแบบไว้ให้เป็นทางระบายน้ำท่วม รวมทั้งพื้นที่ราบหรือลาดบริเวณริมทางน้ำ ซึ่งสามารถเก็บน้ำท่วมได้ โดยแบ่งเป็น 2 ประเภท คือ พื้นที่ทางน้ำหลากริมน้ำ (ลน.) และพื้นที่ทางน้ำหลากเพื่อระบายน้ำ (ลร.)

(2) พื้นที่น้ำนอง (น.) หมายถึง พื้นที่ที่รับบริหารจัดการน้ำเข้าออก เพื่อใช้เป็นที่ชะลอน้ำ

(3) พื้นที่ลุ่มต่ำ (ต.) หมายถึง พื้นที่ที่มีการบริหารจัดการน้ำให้เหมาะปลูกก่อนหรือหลังฤดูน้ำหลากปกติ โดยในช่วงน้ำหลากพื้นที่ส่วนนี้จะถูกน้ำท่วม และพื้นที่ลุ่มต่ำตามที่หน่วยราชการกำหนด *ซึ่งไม่มีกำหนดในผังนี้*

(4) การใช้ที่ดินขององค์ประกอบตามหัวข้อ (1) ถึง (3) ให้ใช้ประโยชน์ตามวัตถุประสงค์ขององค์ประกอบนั้น ๆ ตามที่เสนอไว้ในข้อ 5 ถึง 8

ข้อ 5 พื้นที่ทางน้ำหลากริมน้ำ (ลน.) มีวัตถุประสงค์เพื่อรองรับน้ำหลาก รองรับการบำรุงรักษาและดูแลทางน้ำให้มีประสิทธิภาพ การระบายน้ำของทางน้ำ รองรับมาตรการป้องกันบรรเทาสถานการณ์เกี่ยวกับทรัพยากรน้ำในกรณีฉุกเฉิน และรองรับการพัฒนาปรับปรุงประสิทธิภาพการระบายน้ำของลำน้ำที่อาจมีขึ้นในอนาคต พื้นที่ส่วนนี้ ในช่วงน้ำหลากมีโอกาสที่มีน้ำหลากไหลล้นริมฝั่งตามสภาพธรรมชาติ จึงควรให้มีที่ว่างริมลำน้ำ

(ร่าง) รายการประกอบผังน้ำลุ่มน้ำบางปะกง

หมวด 2

แผนผังและข้อกำหนด

ส่วนที่ 1

แผนที่แสดงขอบเขตลุ่มน้ำบางปะกงและระบบทางน้ำ

ข้อ 3 แผนที่แสดงขอบเขตลุ่มน้ำบางปะกงและระบบทางน้ำ ได้จัดทำขึ้นเพื่อแสดงขอบเขตของลุ่มน้ำบางปะกงและแสดงระบบทางน้ำ และองค์ประกอบด้านทรัพยากรน้ำที่มีหน่วยงานรับผิดชอบ และมีกฎหมายที่เกี่ยวข้องในการบังคับใช้ที่ดิน

ขอบเขตและการใช้ประโยชน์ที่ดินตามแผนที่แสดงเขตห้องที่ที่จะวางและจัดทำผังน้ำลุ่มน้ำบางปะกง และระบบทางน้ำ ให้เป็นไปดังต่อไปนี้

(1) แม่น้ำ ลำคลอง หมายถึง แม่น้ำ ลำคลอง ห้วย รวมถึงลำน้ำธรรมชาติ และลำรางสาธารณะทุกขนาดตาม พระราชบัญญัติการเดินเรือในน่านน้ำไทย พระราชบัญญัติลักษณะปกครองท้องที่ พระราชบัญญัติระเบียบบริหารราชการแผ่นดิน และประมวลกฎหมายที่ดินตามขอบเขตที่แสดงไว้ตามหนังสือแสดงสิทธิในที่ดิน

(2) ลำน้ำที่สร้างขึ้น หมายถึง คลองชลประทานและระบบคลองของหน่วยงานราชการที่ใช้ในการส่งน้ำ ระบายน้ำ ผ่านพื้นที่สาธารณะ เช่น คลองประปา คลองผันน้ำ (ไม่รวมคลองในที่บริษัทที่จำกัด เช่น ร่องน้ำ ในแปลงเกษตรหรือของทางราชการ)

(3) ห้วย หนอง บึง กุด รวมทั้งแหล่งน้ำธรรมชาติต่าง ๆ หมายถึง ห้วย หนอง บึง กุด ทะเลสาบ และแหล่งน้ำธรรมชาติทุกประเภท ตามพระราชบัญญัติการเดินเรือในน่านน้ำไทย พระราชบัญญัติลักษณะการปกครองท้องที่ พระราชบัญญัติระเบียบบริหารราชการแผ่นดิน และประมวลกฎหมายที่ดิน ตามขอบเขตที่แสดงไว้ตามหนังสือแสดงสิทธิในที่ดิน

(4) พื้นที่แหล่งกักเก็บน้ำ หมายถึง อ่างเก็บน้ำและแหล่งน้ำต่าง ๆ ที่สร้างขึ้น

(5) การใช้ที่ดินขององค์ประกอบตามหัวข้อ (1) ถึง (4) ให้ใช้ประโยชน์ตามวัตถุประสงค์ขององค์ประกอบนั้น ๆ ตามที่กฎหมาย กฎ ระเบียบ ข้อกำหนด หรือประกาศที่เกี่ยวข้องกำหนดไว้

แผนที่แผ่นที่ 2 : แผนที่แสดงผังน้ำ
และรายการประกอบผังหมวด 2 ส่วนที่ 2

15-02 (ร่าง) แผนผังแสดงผังน้ำ

แผนที่/แผนผังหลัก (ส่วนที่ประกาศในราชกิจจานุเบกษา)

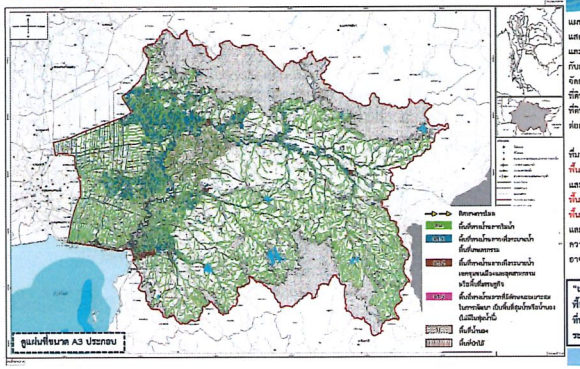

แผนผังแสดงผังน้ำ ได้จัดทำขึ้นเพื่อแสดงพื้นที่ทางน้ำหลาก พื้นที่น้ำนอง และพื้นที่ลุ่มต่ำ ซึ่งเป็นพื้นที่ที่เกี่ยวข้องกับการระบายน้ำและการบริหารจัดการน้ำ ที่ควรมีการกำหนดการใช้ที่ดินให้เหมาะสมเพื่อป้องกันการใช้ที่ดินกีดขวางทางน้ำหรือเป็นอุปสรรคต่อการบริหารจัดการน้ำ

ที่มาของข้อมูล

พื้นที่น้ำนอง : กรมชลประทาน และองค์การปกครองส่วนท้องถิ่น (อ.บ.ต.)

พื้นที่ลุ่มต่ำ : กรมชลประทาน

พื้นที่ทางน้ำหลาก : กรมชลประทาน และการวิเคราะห์ร่วมกับการรับฟังความคิดเห็น โดยพื้นที่ทางน้ำหลากอาจไม่เท่ากับที่ที่เรือนำท่วม

"เพื่อให้ทราบว่า มีพื้นที่ทางน้ำหลาก พื้นที่น้ำนอง พื้นที่ลุ่มน้ำ ซึ่งถือเป็นที่น้ำไหลผ่าน หรือใช้สำหรับกักน้ำ ระบายน้ำอยู่บริเวณใด"

(ร่าง) รายการประกอบผังน้ำลุ่มน้ำบางปะกง

ผังน้ำลุ่มน้ำบางปะกง

พ.ศ. .....

ข้อ 1 ให้ใช้ผังน้ำในพื้นที่ลุ่มน้ำบางปะกง ภายในแนวเขตตามแผนที่ที่แสดงท้ายข้อกำหนดนี้ เว้นแต่พื้นที่ที่อยู่ในแนวเขตดังต่อไปนี้ ให้ใช้ประโยชน์ตามวัตถุประสงค์ของที่ดินนั้น ๆ ตามที่กฎหมาย กฎ ระเบียบข้อกำหนด หรือประกาศที่เกี่ยวข้องกำหนดไว้

(1) เขตพระราชฐาน

(2) พื้นที่ที่ได้ใช้หรือสงวนไว้เพื่อประโยชน์ในราชการทหาร

หมวด ๑

วัตถุประสงค์ในการวางและจัดทำผังน้ำลุ่มน้ำบางปะกง

ข้อ 2 การวางและจัดทำผังน้ำตามข้อกำหนดนี้ มีวัตถุประสงค์เพื่อเสนอแนะการใช้ประโยชน์ที่ดินที่อยู่ในระบบทางน้ำตามผังน้ำเพื่อไม่ก่อให้เกิดการเบี่ยงเบนทางน้ำหรือกระแสน้ำหรือสิ่งกีดขวางการไหลของน้ำในระบบทางน้ำ อันเป็นอุปสรรคต่อการปฏิบัติตามแผนป้องกันและแก้ไขภาวะน้ำแล้ง และแผนป้องกันและแก้ไขภาวะน้ำท่วม โดยมีสาระดังต่อไปนี้

(1) แสดงองค์ประกอบที่เกี่ยวข้องกับลำน้ำ เหล่งน้ำ พื้นที่ป่าที่เกี่ยวข้องกับการกำและระบายน้ำ และองค์ประกอบที่เกี่ยวกับการบริหารจัดการน้ำที่สำคัญ

(2) เสนอแนะขอบเขต และวัตถุประสงค์ของการกำหนดการใช้ที่ดินในพื้นที่ทางน้ำหลาก พื้นที่น้ำนอง พื้นที่ลุ่มต่ำ เพื่อลดความเสี่ยงหายจากน้ำที่อาจจะเกิดจากการใช้ที่ดินที่ไม่เหมาะสมกับการไหลของน้ำในอนาคต เพื่อให้หน่วยงานที่เกี่ยวข้องนำไปใช้ประโยชน์

แผนที่แผ่นที่ 1 : แผนที่แสดงขอบเขตลุ่มน้ำและระบบทางน้ำ
และรายการประกอบผังหมวด 2 ส่วนที่ 1

15-01 (ร่าง) แผนที่แสดงขอบเขตลุ่มน้ำ และระบบทางน้ำ

แผนที่/แผนผังหลัก (ส่วนที่ประกาศในราชกิจจานุเบกษา)

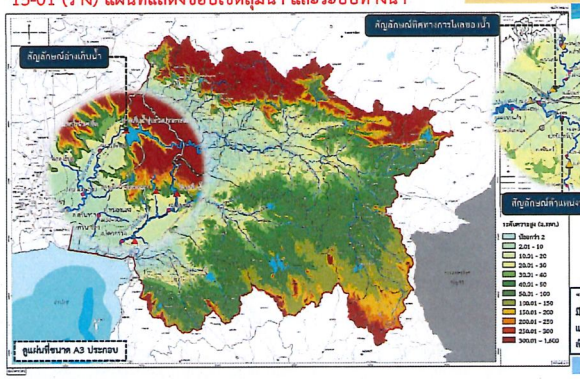

"เพื่อให้ทราบว่า พื้นที่ที่พิจารณามีลำน้ำ/แหล่งน้ำใดเกี่ยวข้อง และมีกฎหมายฉบับใดใช้ควบคุมลำน้ำและแหล่งน้ำเหล่านี้"

(ร่าง) รายการประกอบผังน้ำลุ่มน้ำบางปะกง

ส่วนที่ 4

รายละเอียดประกอบแผนที่แสดงขอบเขตผังน้ำ และระบบทางน้ำ

องค์ประกอบด้านการบริหารจัดการน้ำหลากที่ใช้ในการวิเคราะห์พื้นที่เสี่ยงอุทกภัย เพื่อประกอบการจัดทำผังน้ำ มีรายละเอียดดังนี้

1) อ่างเก็บน้ำคลองพระสะทึง ความจุ 65.00 ล้าน ลบ.ม.
2) อ่างเก็บน้ำคลองสามสิบ ความจุ 5.70 ล้าน ลบ.ม.
3) อ่างเก็บน้ำพระปรง ความจุ 97.0C ล้าน ลบ.ม.
4) อ่างเก็บน้ำห้วยยัน ความจุ 4.00 ล้าน ลบ.ม.
5) อ่างเก็บน้ำคลองเกลือ ความจุ 5.50 ล้าน ลบ.ม.
6) อ่างเก็บน้ำช่องกล่ำล่าง ความจุ 2.20 ล้าน ลบ.ม.
7) อ่างเก็บน้ำห้วยกระบาก ความจุ 7.30 ล้าน ลบ.ม.
8) ฝายห้วยไคร้
9) อ่างเก็บน้ำทับลาน ความจุ 2.73 ล้าน ลบ.ม.
10) อ่างเก็บน้ำนฤบดินทรจินดา ความจุ 295.00ล้าน ลบ.ม.
11) แก้มลิงบึงน้ำใส ความจุ 2.2 ล้าน ลบ.ม.
12) ประตูระบายน้ำตะเคียนทอง
13) ประตูระบายน้ำท่าแห
14) ประตูระบายน้ำห้วยเกรียร

(ร่าง) รายการประกอบผังน้ำลุ่มน้ำบางปะกง

ส่วนที่ 4

รายละเอียดประกอบแผนที่แสดงขอบเขตผังน้ำ และระบบทางน้ำ

องค์ประกอบด้านการบริหารจัดการน้ำหลากที่ใช้ในการวิเคราะห์พื้นที่เสี่ยงอุทกภัย เพื่อประกอบการจัดทำผังน้ำ มีรายละเอียดดังนี้

15) ประตูระบายน้ำโคกกะจะ
16) ประตูระบายน้ำคลองยาง
17) อ่างเก็บน้ำคลองไม้บ่ล้อง ความจุ 10.70ล้าน ลบ.ม.
18) อ่างเก็บน้ำคลองวังขอน ความจุ 7.50 ล้าน ลบ.ม.
19) อ่างเก็บน้ำคลองกลาง ความจุ 3.10 ล้าน ลบ.ม.
20) อ่างเก็บน้ำเขาอีโต้ 1 ความจุ 3.20 ล้าน ลบ.ม.
21) อ่างเก็บน้ำขุนด่านปราการชล ความจุ 224.00 ล้าน ลบ.ม.
22) อ่างเก็บน้ำห้วยปรือ ความจุ 8.87 ล้าน ลบ.ม.
23) อ่างเก็บน้ำทรายทอง ความจุ 2.00 ล้าน ลบ.ม.
24) อ่างเก็บน้ำคลองโบต ความจุ 4.25 ล้าน ลบ.ม.
25) ประตูระบายน้ำนครนายก
26) ประตูระบายน้ำบ้านนา
27) ประตูระบายน้ำและสถานีสูบน้ำเสาวภาผ่องศรี
28) ประตูระบายน้ำบางกระจิก

(ร่าง) รายการประกอบผังน้ำลุ่มน้ำบางปะกง

ส่วนที่ 4

รายละเอียดประกอบแผนที่แสดงขอบเขตผังน้ำ และระบบทางน้ำ

องค์ประกอบด้านการบริหารจัดการน้ำหลากที่ใช้ในการวิเคราะห์พื้นที่เสี่ยงอุทกภัย เพื่อประกอบการจัดทำผังน้ำ มีรายละเอียดดังนี้

29) ประตูระบายน้ำปลายคลอง 22
30) ประตูระบายน้ำคลองทระอาจารย์
31) ประตูระบายน้ำบึงเขาเขือก
32) ประตูระบายน้ำปลายคลอง 19
33) ประตูระบายน้ำสมบูรณ์
34) ประตูระบายน้ำคลองปลาย 20
35) ประตูระบายน้ำและสถานีสูบน้ำปลายคลอง 21
36) ประตูระบายน้ำและสถานีสูบน้ำบางขนาก
37) อ่างเก็บน้ำคลองระบม ความจุ 55.50 ล้าน ลบ.ม.
38) อ่างเก็บน้ำคลองลีชัด ความจุ 420.00 ล้าน ลบ.ม.
39) ฝายท่าลาด
40) อ่างเก็บน้ำลาดกระทิง ความจุ 4.20 ล้าน ลบ.ม.
41) เขื่อนหลักน้ำบางปะกง
42) อ่างเก็บน้ำคลองหลวง รัชชโลทร ความจุ 125.00 ล้าน ลบ.ม.

(ร่าง) รายการประกอบผังน้ำลุ่มน้ำบางปะกง

ส่วนที่ 3

แผนที่แสดงพื้นที่ป่า และพื้นที่ชุ่มน้ำ

ข้อ 9 แผนที่แสดงพื้นที่ป่า และพื้นที่ชุ่มน้ำ พร้อมด้วยข้อกำหนดให้จัดทำขึ้นเพื่อแสดงพื้นที่ป่าไม้ ป่าบุ่ง ป่าทาม ป่าพรุ ป่าชายเลนและพื้นที่ชุ่มน้ำ ซึ่งเป็นพื้นที่ที่มีความสัมพันธ์กับการอนุรักษ์ทรัพยากรน้ำ และควรมีการสงวนรักษาไว้เพื่อรักษาสภาพการระบายน้ำ โดยเป็นพื้นที่ที่มีหน่วยงานรับผิดชอบและมีกฎหมายที่เกี่ยวข้องในการบังคับใช้ที่ดิน

ขอบเขตและการใช้ประโยชน์ที่ดินตามแผนที่แสดงพื้นที่ป่า และพื้นที่ชุ่มน้ำให้เป็นไปดังต่อไปนี้

(1) ป่าชายเลน หมายถึง พื้นที่ป่าชายเลน ตามข้อมูลกรมทรัพยากรทางทะเลและชายฝั่ง

(2) พื้นที่ชุ่มน้ำ หมายถึง พื้นที่ชุ่มน้ำ ตามข้อมูลสำนักงานนโยบายและแผนทรัพยากรธรรมชาติและสิ่งแวดล้อม

(3) การใช้ที่ดินขององค์ประกอบตามหัวข้อ (1) ถึง (2) ให้ใช้ประโยชน์ตามวัตถุประสงค์ขององค์ประกอบนั้น ๆ ตามกฎหมาย กฎระเบียบ ข้อกำหนด หรือประกาศที่เกี่ยวข้องกำหนดไว้

แผนที่แผ่นที่ 1 : แผนที่แสดงขอบเขตลุ่มน้ำและระบบทางน้ำ
และรายการประกอบผังหมวด 2 ส่วนที่ 4

15-01 (ร่าง) แผนที่แสดงขอบเขตลุ่มน้ำ และระบบทางน้ำ

แผนที่/แผนผังหลัก (ส่วนที่ประกาศในราชกิจจานุเบกษา)

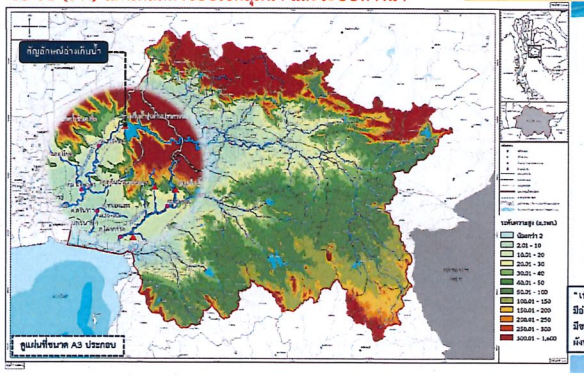

"เพื่อให้ทราบว่า ตอนทำผังน้ำ มีอ่างเก็บน้ำจะใช้งานอยู่ที่ใดบ้าง มีขนาดเท่าไร ขอบเขตองค์ประกอบผังน้ำ ทำพิมพ์ไว้อย่างไร"

(ร่าง) รายการประกอบผังน้ำลุ่มน้ำบางปะกง

ส่วนที่ ๒

แผนผังแสดงผังน้ำ

ข้อ 6 พื้นที่ทางน้ำหลากเพื่อระบายน้ำ (ลร.) มีเป็นพื้นที่รองรับน้ำหลากให้น้ำสามารถระบายหรือไหลผ่านได้ โดยมีวัตถุประสงค์ดังต่อไปนี้

(1) เพื่อสงวนรักษาพื้นที่ระบายน้ำหลากตามธรรมชาติ เป็นพื้นที่ตามแนวทางน้ำจากเขตพื้นที่ทางน้ำหลากริมน้ำ (ลน.) ถึงขอบคันกั้นน้ำพื้นที่ชุมชนเมือง หรือขอบคันกั้นน้ำของโครงการชลประทาน หรือจนสุดเขตพื้นที่เสี่ยงภัยน้ำท่วมเมื่อเกิดน้ำหลาก หรือถึงขอบแนวถนนที่ขนานกับทางน้ำที่ใกล้เคียงกับขอบเขตพื้นที่เสี่ยงภัยน้ำท่วม

(2) เพื่อให้มีการพัฒนาพื้นที่ให้สอดคล้องกับความเสี่ยงในการเกิดน้ำท่วม โดยให้หน่วยงานที่เกี่ยวข้องกำหนดมาตรการป้องกันบรรเทาอุทกภัยเพิ่มเติม สำหรับพื้นที่ทางน้ำหลากส่วนที่เป็นชุมชนหรือพื้นที่เศรษฐกิจไม่เกินกว่าขอบเขตที่กำหนดไว้ในผังเมืองรวมจังหวัด

(3) เพื่อให้มีการพัฒนาพื้นที่ที่มีลักษณะเหมาะสมในการพัฒนาเป็นพื้นที่น้ำนองเพื่อชะลอหรือลดปริมาณน้ำหลากที่อาจจะก่อให้เกิดน้ำท่วมแก่พื้นที่ชุมชนหรือพื้นที่เศรษฐกิจ และเก็บกักน้ำไว้ชั่วคราว

ข้อ 7 พื้นที่ลุ่มต่ำ (ต.) เป็นพื้นที่ตามขอบเขตที่กำหนดในแผนผัง โดยมีวัตถุประสงค์เพื่อสงวนรักษาการใช้ประโยชน์ที่ดินให้สอดคล้องกับการบริหารจัดการน้ำ

ข้อ 8 พื้นที่น้ำนอง (น.) เป็นพื้นที่ตามขอบเขตที่กำหนดในแผนผัง โดยมีวัตถุประสงค์เพื่อสงวนรักษาการใช้ประโยชน์ที่ดินให้สอดคล้องกับการบริหารจัดการน้ำ

แผนที่แผ่นที่ 3 : แผนที่แสดงผังน้ำ
และรายการประกอบผังหมวด 2 ส่วนที่ 3

15-03 (ร่าง) แผนที่แสดงพื้นที่ป่าและพื้นที่ชุ่มน้ำ

แผนที่/แผนผังหลัก (ส่วนที่ประกาศในราชกิจจานุเบกษา)

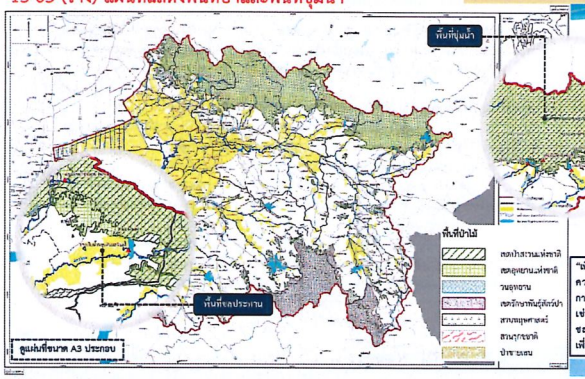

"เพื่อให้ทราบว่า มีพื้นที่ที่มีกฎหมายควบคุมเฉพาะหรือมีแนวทางการบริหารจัดการน้ำเฉพาะพื้นที่ เช่น พื้นที่ป่า พื้นที่ชุ่มน้ำ พื้นที่ชอบประทาน อยู่บริเวณใดบ้าง เพื่อป้องกันการรุกล้ำพื้นที่"

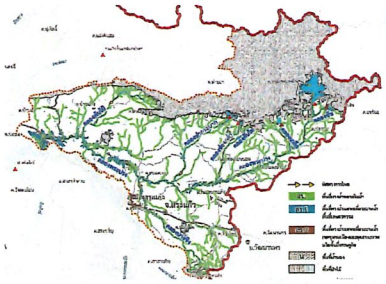

ลุ่มน้ำสาขาแม่น้ำพระปรงส่วนที่ 1

พื้นที่ทางน้ำหลากริมน้ำ (ลน.)

คลองพระปรง ตั้งแต่บริเวณจุดบรรจบคลองพระสะทึงขึ้นไปทางต้นน้ำจนถึงที่ตั้งอ่างฯ พระปรง

คลองพันโป้ ตั้งแต่จุดบรรจบคลองพระปรงขึ้นไปทางต้นน้ำจนถึงที่ตั้งอ่างฯ คลองพันโป้ จรดเขตอุทยานแห่งชาติปางสีดา

คลองนางจิง ตั้งแต่จุดบรรจบคลองพระปรงขึ้นไปทางต้นน้ำจรดเขตป่าสงวนแห่งชาติ ป่าเขาฉกรรจ์ ป่าโนนสาวเอ้ ป่าปลายคลองห้วยไคร้ และป่าพระสะทึง

คลองท่ากระบาก ตั้งแต่จุดบรรจบคลองพระปรงขึ้นไปทางต้นน้ำจนถึงที่ตั้งอ่างฯ ท่ากระบาก

คลองตันโท ตั้งแต่จุดบรรจบคลองพระปรงขึ้นไปทางต้นน้ำจนถึงบริเวณจุดบรรจบคลองห้องกล่ำ และขึ้นไปทางต้นน้ำจรดเขตอุทยานแห่งชาติป่างสีดา

คลองห้องกล่ำ ตั้งแต่บริเวณจุดบรรจบคลองตันโท้ขึ้นไปทางต้นน้ำ จนถึงที่ตั้งอ่างฯ คลองห้องกล่ำล่าง

คลองเกลือ ตั้งแต่จุดบรรจบคลองพระปรงขึ้นไปทางต้นน้ำ จนถึงที่ตั้งอ่างฯ คลองเกลือ

คลองขัน ตั้งแต่จุดบรรจบคลองพระปรงขึ้นไปทางต้นน้ำ จนถึงที่ตั้งอ่างฯ ห้วยขัน

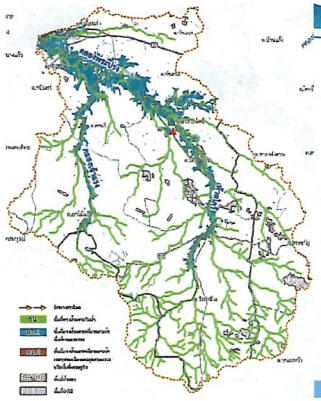

ลุ่มน้ำสาขาแม่น้ำพระปรงส่วนที่ 2

พื้นที่ทางน้ำหลากริมน้ำ (ลน.)

คลองพระปรง ตั้งแต่บริเวณจุดบรรจบแควหนุมานขึ้นไปทางต้นน้ำจนถึงจุดบรรจบคลองพระสะทึง

คลองเจ้าแรง ตั้งแต่บริเวณจุดบรรจบคลองพระปรงขึ้นไปทางต้นน้ำจนถึง ต.เขาไม้แก้ว อ.กบินทร์บุรี จ.ปราจีนบุรี

ห้วยไคร้ ตั้งแต่บริเวณจุดบรรจบคลองพระปรงขึ้นไปทางต้นน้ำจนถึง ต.วังท่าช้าง อ.กบินทร์บุรี จ.ปราจีนบุรี

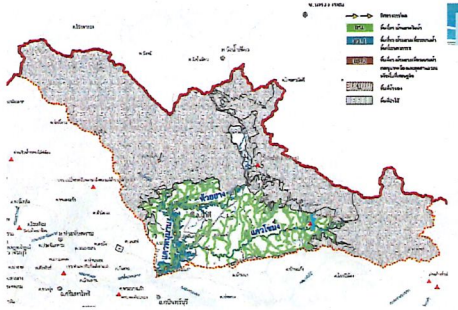

ลุ่มน้ำสาขาแม่น้ำหนุมาน

พื้นที่ทางน้ำหลากริมน้ำ (ลน.)

แควหนุมาน ตั้งแต่บริเวณจุดบรรจบคลองพระปรงขึ้นไปทางต้นน้ำถึงจุดบรรจบแควโขมง และห้วยยาง และขึ้นไปทางต้นน้ำ จรดเขตอุทยานแห่งชาติเขาใหญ่ ต.บ้านเขม อ.นาดี จ.ปราจีนบุรี

แควโขมง ตั้งแต่บริเวณจุดบรรจบแควหนุมานขึ้นไปทางต้นน้ำ จนถึงที่ตั้งอ่างฯ นฤบดินทรจินดา

ห้วยยาง ตั้งแต่บริเวณจุดบรรจบแควหนุมานขึ้นไปทางต้นน้ำ จรดเขตอุทยานแห่งชาติเขาใหญ่ ต.หุ่งโพธิ์ อ.นาดี จ.ปราจีนบุรี

แผนที่แผ่นที่ 2 : แผนที่แสดงผังน้ำ และรายการประกอบผังหมวด 2 ส่วนที่ 4

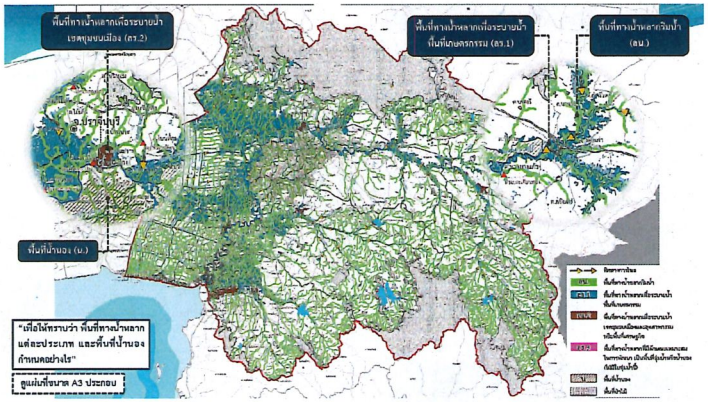



ลุ่มน้ำสาขาคลองพระสะทึง

พื้นที่ทางน้ำหลากริมน้ำ (ลน.)

คลองพระสะทึง ตั้งแต่บริเวณจุดบรรจบคลองพระปรงขึ้นไปทางต้นน้ำจนถึงที่ตั้งอ่างฯ คลองพระสะทึง

คลองสามสิบ ตั้งแต่บริเวณจุดบรรจบคลองพระสะทึงขึ้นไปทางต้นน้ำจนถึงที่ตั้งอ่างฯ คลองสามสิบ

คลองวังจิก ตั้งแต่บริเวณจุดบรรจบคลองพระสะทึงขึ้นไปทางต้นน้ำจนถึง ต.คลองหาด อ.คลองหาด จ.สระแก้ว

คลองตาหลัง ตั้งแต่บริเวณจุดบรรจบคลองพระสะทึงขึ้นไปทางต้นน้ำจนถึงบริเวณเขื่อมต่อคลองปะตง ต.ปะตง อ.สอยดาว จ.จันทบุรี

คลองปะตง ตั้งแต่บริเวณเขื่อมต่อคลองตาหลัง ต.ปะตง ขึ้นไปทางต้นน้ำจรดเขตรักษาพันธุ์สัตว์ป่าเขาสอยดาว ต.ทรายขาว อ.สอยดาว จ.จันทบุรี

(ร่าง) รายการประกอบผังน้ำลุ่มน้ำบางปะกง

ส่วนที่ 4

รายละเอียดประกอบแผนที่แสดงขอบเขตผังน้ำ และระบบทางน้ำ

องค์ประกอบด้านการบริหารจัดการน้ำหลากที่ใช้ในการวิเคราะห์พื้นที่เสี่ยงอุทกภัย เพื่อประกอบการจัดทำผังน้ำ มีรายละเอียดดังนี้

43) อ่างเก็บน้ำบ้านบึง ความจุ 10.98 ล้าน ลบ.ม.
44) สถานีสูบน้ำคลองหกวาสายล่าง
45) สถานีสูบน้ำหนองจอก
46) ประตูระบายน้ำและสถานีสูบน้ำประจำชัง
47) ประตูระบายน้ำและสถานีสูบน้ำบางโรง
48) ประตูระบายน้ำบางอิแก้ว
49) ประตูระบายน้ำบางท้าง
50) ประตูระบายน้ำบางอ่าง
51) ประตูระบายน้ำท่าทองหลาง
52) ประตูระบายน้ำบ้านใหม่
53) ประตูระบายน้ำและสถานีสูบน้ำท่าไข่
54) ประตูระบายน้ำบางไผ่
55) ประตูระบายน้ำและสถานีสูบน้ำบางพระ
56) ประตูระบายน้ำทรายมูล

(ร่าง) รายการประกอบผังน้ำลุ่มน้ำบางปะกง

ส่วนที่ 4

รายละเอียดประกอบแผนที่แสดงขอบเขตผังน้ำ และระบบทางน้ำ

องค์ประกอบด้านการบริหารจัดการน้ำหลากที่ใช้ในการวิเคราะห์พื้นที่เสี่ยงอุทกภัย เพื่อประกอบการจัดทำผังน้ำ มีรายละเอียดดังนี้

57) ประตูระบายน้ำนาบน
58) ประตูระบายน้ำหนองบัว
59) ประตูระบายน้ำทุ่งข้าว
60) ประตูระบายน้ำและสถานีสูบน้ำท่าถั่ว
61) ประตูระบายน้ำนาล่าง
62) ประตูระบายน้ำบ้านโพธิ์
63) ประตูระบายน้ำลาดขวาง
64) ประตูระบายน้ำแสนภูดาษ
65) ประตูระบายน้ำจางวาง
66) ประตูระบายน้ำดันหมัน
67) ประตูระบายน้ำหลอดยายคำ
68) ประตูระบายน้ำบางพัก
69) ประตูระบายน้ำบางข้าว
70) ประตูระบายน้ำท่าแค

(ร่าง) รายการประกอบผังน้ำลุ่มน้ำบางปะกง

ส่วนที่ 4

รายละเอียดประกอบแผนที่แสดงขอบเขตผังน้ำ และระบบทางน้ำ

องค์ประกอบด้านการบริหารจัดการน้ำหลากที่ใช้ในการวิเคราะห์พื้นที่เสี่ยงอุทกภัย เพื่อประกอบการจัดทำผังน้ำ มีรายละเอียดดังนี้

71) ประตูระบายน้ำคลองใหม่
72) ประตูระบายน้ำปากตะคลอง
73) ประตูระบายน้ำบางนาง
74) ประตูระบายน้ำและสถานีสูบน้ำเทพรังสรรค์
75) ประตูระบายน้ำและสถานีสูบน้ำพระยาวิสูตร
76) ประตูระบายน้ำและสถานีสูบน้ำบางหงษ์
77) ประตูระบายน้ำและสถานีสูบน้ำชลหารพิจิตร 1
78) ประตูระบายน้ำและสถานีสูบน้ำชลหารพิจิตร 2
79) สถานีสูบน้ำคลองด่าน 2
80) สถานีสูบน้ำเจริญราษฎร์
81) สถานีสูบน้ำสุวรรณภูมิ
82) สถานีสูบน้ำบางปลา
83) ประตูระบายน้ำและสถานีสูบน้ำคลองบางปลาร้า
84) ประตูระบายน้ำคลองบางคลี่
85) ประตูระบายน้ำขายทะเล
86) สถานีสูบน้ำดำหรุ

พื้นที่ทางน้ำหลากริมน้ำ (ลน.)

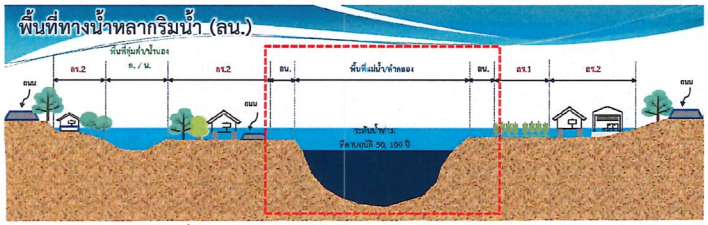

แหล่งน้ำ คูคลอง ลำประโดง แม่น้ำ มีที่ดินประเภทพื้นที่ทางน้ำหลากริมน้ำ (ลน.) สองฝั่งลำน้ำและมีระยะร่นตามความกว้างของลำน้ำ ดังนี้

- ถ้ามีความกว้างน้อยกว่า 10 ม. ให้พื้นที่ทางน้ำหลากริมน้ำ (ลน.) มีระยะร่นอย่างน้อย 3 ม.
- ถ้ามีความกว้างตั้งแต่ 10 ม. ขึ้นไป ให้พื้นที่ทางน้ำหลากริมน้ำ (ลน.) มีระยะร่นอย่างน้อย 6 ม.
- ถ้าเป็นแหล่งน้ำขนาดใหญ่ เช่น บึง ทะเลสาบ ทะเล เช่น อ่าวไทย เป็นต้น ให้พื้นที่ทางน้ำหลากริมน้ำ (ลน.) มีระยะร่นอย่างน้อย 12 ม. นับที่ระดับน้ำขึ้นปกติสูงสุดประจำวัน

พื้นที่ทางน้ำหลากเพื่อระบายน้ำ (ลร.)

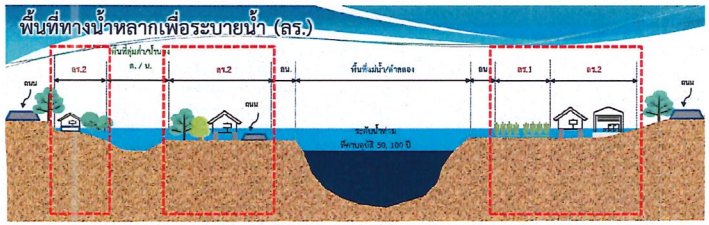

ที่ดินในบริเวณ ลร. ที่กำหนดเป็นที่ดินประเภทพื้นที่ทางน้ำหลากเพื่อระบายน้ำ ใช้ตามขอบเขตพื้นที่น้ำท่วมที่คาบอุบัติ 50 ปี ในลุ่มน้ำสาขาคลองพระสะทึง แม่น้ำพระปรงส่วนที่ 1 แม่น้ำพระปรงส่วนที่ 2 แม่น้ำหนุมาน แม่น้ำปราจีนบุรีตอนล่าง คลองท่าลาด คลองหลวง และที่ราบแม่น้ำบางปะกงส่วนที่ 2 และใช้ตามขอบเขตพื้นที่น้ำท่วมที่คาบอุบัติ 100 ปี ในลุ่มน้ำสาขาแม่น้ำนครนายก และที่ราบแม่น้ำบางปะกงส่วนที่ 1

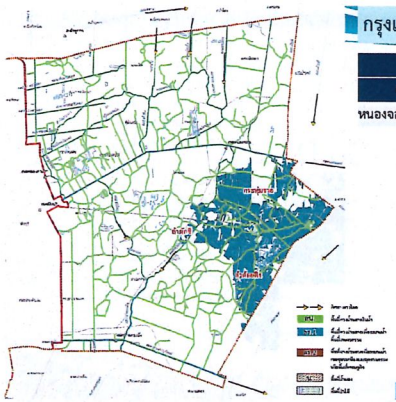

กรุงเทพมหานคร

พื้นที่ทางน้ำหลากเพื่อระบายน้ำ (ลร.1)	
อำเภอ	ตำบล
หนองจอก	กระทุ่มราย, ลำต้อยติ่ง, ลำผักชี

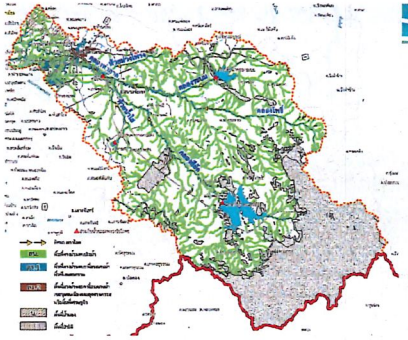

ลุ่มน้ำสาขาคลองท่าลาด

พื้นที่ทางน้ำหลากริมน้ำ (ลน.)

คลองท่าลาด ตั้งแต่จุดบรรจบแม่น้ำบางปะกงขึ้นไปทางต้นน้ำ จนถึงที่ตั้งฝายท่าลาด

ห้วยม่วงโพรง ตั้งแต่จุดบรรจบคลองท่าลาดขึ้นไปทางต้นน้ำ เชื่อมกับห้วยน้ำโจน

ห้วยน้ำโจน ตั้งแต่บริเวณจุดเชื่อมต่อห้วยม่วงโพรงขึ้นไปทางต้นน้ำ จนถึงที่ตั้งอ่างฯ ห้วยโจน

คลองสียัด ตั้งแต่ที่ตั้งฝายท่าลาดขึ้นทางต้นน้ำ จนถึงที่ตั้งอ่างฯ คลองสียัด

ห้วยน้ำใส ตั้งแต่บริเวณจุดบรรจบคลองสียัดขึ้นไปทางต้นน้ำ จนถึงที่ตั้งอ่างฯ ลาดกระทิง

คลองระนม ตั้งแต่บริเวณจุดบรรจบคลองสียัดขึ้นไปทางต้นน้ำ จนถึงที่ตั้งอ่างฯ คลองระนม

คลองโพธิ์ ตั้งแต่บริเวณจุดบรรจบคลองระนมขึ้นไปทางต้นน้ำ จนถึง ต.ท่ากระดาน อ.สนามชัยเขต จ.ฉะเชิงเทรา

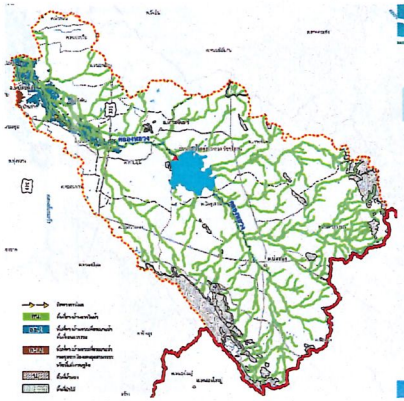

ลุ่มน้ำสาขาคลองหลวง

พื้นที่ทางน้ำหลากริมน้ำ (ลน.)

คลองหลวง ตั้งแต่บริเวณจุดบรรจบคลองน้ำเค็มขึ้นไปทางต้นน้ำ จนถึงที่ตั้งอ่างฯคลองหลวงรัชชโลทร



ลุ่มน้ำสาขาที่ราบแม่น้ำบางปะกงส่วนที่ 1

พื้นที่ทางน้ำหลากริมน้ำ (ลน.)

แม่น้ำบางปะกง ตั้งแต่บริเวณปากแม่น้ำบางปะกงบริเวณจุดบรรจบอ่าวไทยขึ้นไปทางต้นน้ำ จนถึงจุดบรรจบคลองท่าลาด

คลองอ้อมแก้ว ตั้งแต่บริเวณจุดบรรจบแม่น้ำบางปะกงขึ้นไปทางต้นน้ำ จนถึง ต.หนองเสือช้าง อ.หนองใหญ่ จ.ชลบุรี

คลองน้ำเค็ม ตั้งแต่บริเวณจุดบรรจบคลองอ้อมแก้วขึ้นไปทางเหนือน้ำ จนถึงบริเวณจุดเชื่อมต่อกับคลองหลวง

คลองสำโรง ตั้งแต่บริเวณจุดบรรจบแม่น้ำบางเกรง จนถึงที่ตั้งประตูระบายน้ำคลองสำโรง ต.บางพลีใหญ่ อ.บางพลี จ.สมุทรปราการ

คลองประเวศบุรีรมย์ ตั้งแต่บริเวณจุดบรรจบแม่น้ำบางปะกง จนถึงที่ตั้งประตูระบายน้ำลาดกระบัง เขตหนองจอก กรุงเทพมหานคร

คลองนครเนื่องเขต ตั้งแต่บริเวณจุดบรรจบแม่น้ำบางปะกง จนถึงจุดบรรจบคลองแสนแสบ

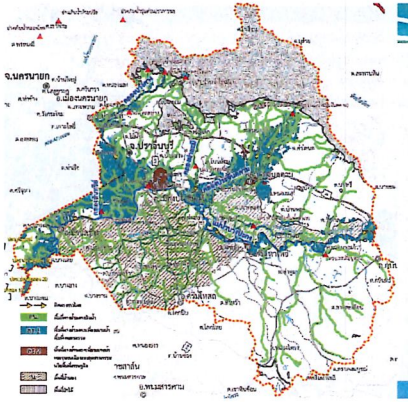

ลุ่มน้ำสาขาแม่น้ำปราจีนบุรีตอนล่าง

พื้นที่ทางน้ำหลากริมน้ำ (ลน.)

แม่น้ำบางปะกง (แม่น้ำปราจีนบุรีเดิม) ตั้งแต่บริเวณจุดบรรจบแม่น้ำนครนายกขึ้นไปทางต้นน้ำ จนถึงจุดบรรจบแควหนุมานและคลองพระปรง

คลองลันทรีย์ ตั้งแต่จุดบรรจบแม่น้ำบางปะกงขึ้นไปทางต้นน้ำ จนถึง บริเวณจุดเชื่อมคลองบางคาง (ทางหลวงหมายเลข 33) ต.โคกไม้ลาย อ.เมือง จ.ปราจีนบุรี

คลองบางคาง ตั้งแต่บริเวณจุดเชื่อมคลองลันทรีย์ (ทางหลวงหมายเลข 33) ต.โคกไม้ลาย อ.เมือง จ.ปราจีนบุรี ขึ้นไปทางต้นน้ำ จนถึงที่ตั้งอ่างเก็บน้ำคลองหังบอน

คลองฝาละมี ตั้งแต่จุดบรรจบแม่น้ำบางปะกงขึ้นไปทางต้นน้ำ และจรดเขตอุทยานแห่งชาติเขาใหญ่ ต.เนินหอม อ.เมือง จ.ปราจีนบุรี

คลองประจันตคาม ตั้งแต่บริเวณจุดบรรจบแม่น้ำบางปะกง ขึ้นไปทางต้นน้ำ จนถึงที่ตั้ง ปตร.แม่น้ำประจันตคาม



ลุ่มน้ำสาขาแม่น้ำนครนายก

พื้นที่ทางน้ำหลากริมน้ำ (ลน.)

แม่น้ำนครนายก ตั้งแต่บริเวณจุดบรรจบแม่น้ำบางปะกงขึ้นไปทางต้นน้ำ จนถึงที่ตั้งอ่างฯ ชุมชนปราการชล

คลองบางหอย ตั้งแต่บริเวณจุดบรรจบแม่น้ำนครนายกขึ้นไปทางต้นน้ำ จนถึง ต.หนองแสง อ.ปากพลี จ.นครนายก

คลองบ้านนา ตั้งแต่บริเวณจุดบรรจบแม่น้ำนครนายกขึ้นไปทางต้นน้ำ จนถึง ต.ขะยอม อ.แก่งคอย จ.สระบุรี

คลองวังไทร ตั้งแต่บริเวณจุดบรรจบแม่น้ำนครนายกขึ้นไปทางเหนือน้ำ จนถึงทางหลวงหมายเลข 33 ต.บ้านนา อ.บ้านนา จ.นครนายก

คลองโบด ตั้งแต่บริเวณจุดบรรจบคลองวังไทรขึ้นไปทางต้นน้ำ จนถึงที่ตั้งอ่างเก็บน้ำคลองโบด



ลุ่มน้ำสาขาที่ราบแม่น้ำบางปะกงส่วนที่ 1

พื้นที่ทางน้ำหลากริมน้ำ (ลน.)

แม่น้ำบางปะกง ตั้งแต่บริเวณจุดบรรจบคลองท่าลาดขึ้นไปทางต้นน้ำ จนถึงจุดบรรจบแม่น้ำนครนายก

คลองบางขนาก ตั้งแต่จุดบรรจบแม่น้ำบางปะกง ไป.เชื่อมต่อกับคลองแสนแสบ

คลองแสนแสบ ตั้งแต่บริเวณจุดเชื่อมต่อกับคลองบางขนาก จนถึงที่ตั้งประตูระบายน้ำคลองแสนแสบ เขตมีนบุรี กรุงเทพมหานคร

คลองหกวา ตั้งแต่จุดบรรจบแม่น้ำนครนายก ไปถึงจุดบรรจบคลองสอง

คลองรังสิตประยูรศักดิ์ ตั้งแต่จุดบรรจบแม่น้ำนครนายก ไปถึงถนนพหลโยธิน

แผนที่แผ่นที่ 4 : แผนที่แสดงความจุลำน้ำและพื้นที่เสี่ยงภัยน้ำท่วม
และรายการประกอบผังหมวด 2 ส่วนที่ 5

15-04 (ร่าง) แผนที่แสดงความจุลำน้ำ และพื้นที่เสี่ยงภัยน้ำท่วม

ส่วนข้อมูลสนับสนุน (ไม่ประกาศในราชกิจจานุเบกษา)

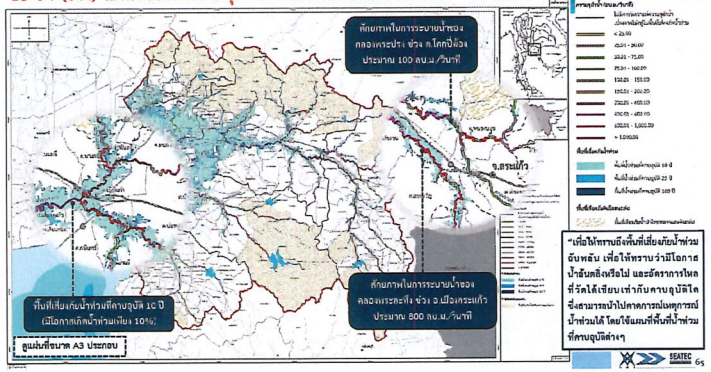

(ร่าง) รายการประกอบผังน้ำลุ่มน้ำบางปะกง

ข้อมูลสนับสนุนการจัดทำผังน้ำ

ส่วนที่ 5
แผนที่แสดงความจุลำน้ำ และพื้นที่น้ำท่วมที่คาบอุบัติต่าง ๆ

ข้อ 10 แผนที่แสดงความจุลำน้ำและพื้นที่น้ำท่วมที่คาบอุบัติต่าง ๆ ได้จัดทำขึ้นเพื่อแสดงขอบเขตพื้นที่เสี่ยงภัยน้ำท่วมที่คาบอุบัติต่าง ๆ และความจุลำน้ำของลำน้ำสายหลัก รวมทั้งพื้นที่เสี่ยงภัยน้ำท่วมฉับพลันน้ำป่าไหลหลาก ดินถล่ม ที่ได้จากการรวบรวม ทบทวน และวิเคราะห์ข้อมูล ในขั้นตอนของการทำผังน้ำเพื่อเป็นข้อมูลให้กับผู้สนใจ

ปราจีนบุรี

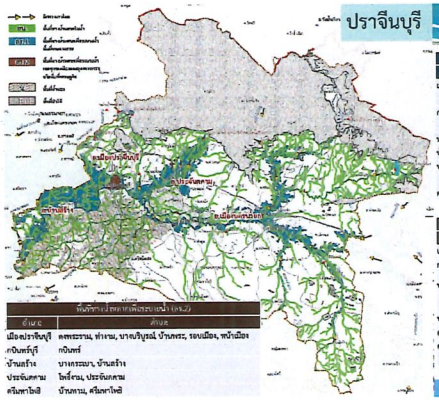

พื้นที่ทางน้ำหลากเพื่อระบายน้ำ (ตร.1)

อำเภอ	ตำบล
เมืองปราจีนบุรี	เมืองปราจีนบุรี, โคกไม้ลาย, ไม้หอม, ไม้เค็ด, ลาดตะเคียน, ท่าตูม, บางกระเบา, บางบริบูรณ์, บ้านพระ, รอบเมือง, วัดโบสถ์, หน้าเมือง, เขาไม้แก้ว, เมืองเก่า, กบินทร์, นนทรี, นนทรี, นาแขม, ประจันตคาม, บ้านนา, ปากธรณี, ลาดตะเคียน, ร้องหว้า, วังตะเฆ่, วังท่าช้าง, หนองกี่, หาดนางแก้ว, แก่เจ็ดริ้ว, ทุ่งโพธิ์, บางกี่, สะพานหิน, สำพันนา
กบินทร์บุรี	บางแตน, บางแตน, บางกระเบา, บางพระงาม, บางสาง, บ้านสร้าง
บ้านสร้าง	ท่าประสิทธิ์, ประจันตคาม, ไพจิตร, ประจันตคาม, หนองแก้ว, หนองแสง
ประจันตคาม	ท่าตูม, บางคู้, บ้านพระ, ศรีมหาโพธิ, สัมพันธ์, หาดยาง
ศรีมหาโพธิ	

พื้นที่ทางน้ำหลากเพื่อระบายน้ำ (ตร.2)

อำเภอ	ตำบล
เมืองปราจีนบุรี	ท่างาม, บางเลหะ, บางบริบูรณ์, รอบเมือง, หน้าเมือง
กบินทร์บุรี	กบินทร์, วังดาล
บ้านสร้าง	กระทุ่มแพ้ว, บางแตน, บางแตน, บางกระเบา, บางขาม, บางปลาร้า, บางกองโฉม, บางยาง, บ้านสร้าง
ประจันตคาม	ดงกระเทียม, บ้านหอย, ประจันตคาม
ศรีมหาโพธิ	ไทยใหญ่, ไทยบัณ, ไพระพิณี, สู่เม้าพัน
	ดงกระทงยาม, บางกุ้ง, บ้านทาม, ศรีมหาโพธิ, สัมพันธ์, หนองโพระ, หัวหว้า, หาดยาง

สระแก้ว

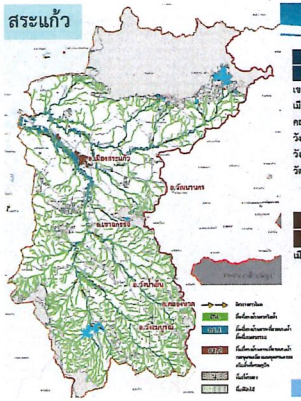

พื้นที่ทางน้ำหลากเพื่อระบายน้ำ (ตร.1)

อำเภอ	ตำบล
เขาฉกรรจ์	เขาฉกรรจ์, เขาสามสิบ, ทะเมกเหลี่ยง, หนองหว้า
เมืองสระแก้ว	โคกปี่ฆ้อง, ท่าเกษม, ท่าแยก, บ้านแก้ง, ศาลาลำดวน, สระแก้ว, สระขวัญ, หนองบอน
คลองหาด	ไทรเดี่ยว, ซับมะกรูด
วังน้ำเย็น	คลองหินปูน, ตาหลังใน, ทุ่งมหาเจริญ, วังน้ำเย็น
วังสมบูรณ์	วังใหม่
วัฒนานคร	โนนหมากเค็ง, ช่องกุ่ม, หนองหมเคียบบอน, หนองน้ำใส, หนองหมากฝ้าย

พื้นที่ทางน้ำหลากเพื่อระบายน้ำ (ตร.2)

อำเภอ	ตำบล
เมืองสระแก้ว	ศาลาลำดวน, สระแก้ว, สระขวัญ

ส่วนที่ไม่ประกาศในราชกิจจานุเบกษา

ฉะเชิงเทรา

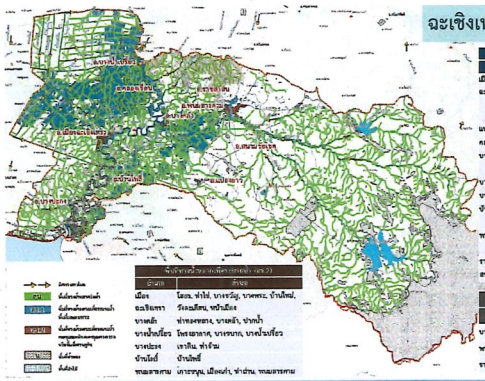

พื้นที่ทางน้ำหลากเพื่อระบายน้ำ (ตร.1)

อำเภอ	ตำบล
เมือง	กลอนแปร, กลองสุดางคนเหนือ, กลองสุดางคนใต้, กลอนา, กลองหลวงแพ่ง, กลองอุดมจรอด, ท่าไข่, บางแผลง, บางแก้ว, บางไผ่, บางรักใหญ่, บางหัวเสือ, บางหัวรอ, วังตะเฆ่, หนามแดง
ฉะเชิงเทรา	
แปลงยาว	แปลงยาว, ท่าสำโรง
คลองเขื่อน	ก้อนแก้ว, คลองเขื่อน, บางเล่า, บางโรง, บางสวาย
บางคล้า	เสม็ดหนัก, เสม็ดใต้, หัวหระเทาะ, บางกระเฉด, บางคล้า, บางสระบัว, ปากน้ำ, สารระโหด, หัวไทร
บางน้ำเปรี้ยว	บางน้ำเปรี้ยว, สาวชะโด
บางปะกง	เกาะไผ่, ท่าข้าม, บางปะกง, บางเตย
บ้านโพธิ์	เสม็ดหนัก, คลองจุ่ง, คลองบ้านโพธิ์, ดอนทราย, ท่าสถิต, บางกระเบา, บ่อทอง, บ้านโพธิ์, หินลับศอก, หนองเต็นยาง, หนองตีนนก
พนมสารคาม	เกาะหนู, เขาหินซ้อน, เมืองเก่า, ท่าถ่าน, บ้านท่อง, พนมสารคาม, หนองแหน, หนองยาว
ราชสาส์น	เมืองใหม่
สนามชัยเขต	ฉันทบุรี, ท่าตะเกียน, ทุ่งพระยา

พื้นที่ทางน้ำหลากเพื่อระบายน้ำ (ตร.2)

อำเภอ	ตำบล
บางคล้า	บางกระเฉด, หัวไทร
พนมสารคาม	บ้านท่อง, พนมสารคาม, หนองยาว
ราชสาส์น	สนามไชย, บางเตา

ชลบุรี

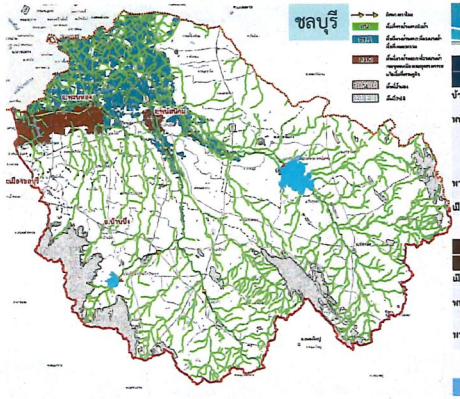

พื้นที่ทางน้ำหลากเพื่อระบายน้ำ (ตร.1)

อำเภอ	ตำบล
บ้านบึง	หนองอิรุณ
หนองใหญ่	โคกเหลือ, ไร่หลักทอง, กุฎโง้ง, ท่าข้าม, ทุ่งขวาง, นาเริก, นามะตูม, บางจันทน์, บ้านเซิด, บ้านช้าง, หนองใหญ่, วัดโบสถ์, วัดหนองโพธิ์, หนองเพียง, หนองขยาด, หนองปรือ, หน้าพระลาน, หนองแม่ไม้, หัวถนน
พานทอง	เกาะขอม, โคกขี้หนอน, บางนาง, บางพัง, บ้านเก่า, พานทอง, มาบโป่ง, หน้าประดู่
เมืองชลบุรี	คลองตำหรุ

พื้นที่ทางน้ำหลากเพื่อระบายน้ำ (ตร.2)

อำเภอ	ตำบล
เมืองชลบุรี	คลองตำหรุ, คลองตัวอ่อน
หนองใหญ่	ไร่หลักทอง, กุฎโง้ง, นาเริก, นามะตูม, บ้านช้าง, หนองใหญ่, หน้าพระลาน
พานทอง	บางนาง, บ้านเก่า, พานทอง, มาบโป่ง, หนองกะขะ, หนองตำลึง

นครนายก

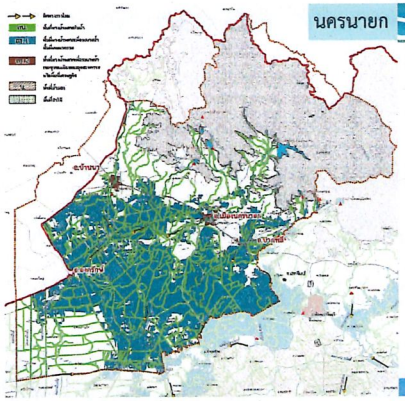

พื้นที่ทางน้ำหลากเพื่อระบายน้ำ (ตร.1)

อำเภอ	ตำบล
เมือง	เจาทระ, ดงละคร, ดอนยอ, ท่าทราย, บ้านใหญ่, พรหมณี, นครนายก	วังกระโจม, ศรีจุฬา, สาริกา, สาลิกา, หินตั้ง
บ้านนา	เจาเทิน, หูองหลวง, บางอ้อ, บ้านนา, บ้านหรั่ง, บ้านหริก, ป่าขะ, พิกุลออก, ศรีกระจง, อาษา
ปากพลี	เกาะโพธิ์, เกาะหวาย, โคกกรวด, ท่าเรือ, นาหินลาด, ปากพลี, หนองแสง
องครักษ์	โพธิ์แทน, บางปลาทอง, บางอูลเหือ, บางสมบูรณ์

พื้นที่ทางน้ำหลากเพื่อระบายน้ำ (ตร.2)

อำเภอ	ตำบล
เมืองนครนายก	บ้านใหญ่, พรหมณี
บ้านนา	บ้านนา, ป่าขะ, พิกุลออก
ปากพลี	เกาะหวาย

15-10 (ร่าง) แผนที่แสดงพื้นที่น้ำท่วมที่คาบอุบัติ 100 ปี

ส่วนข้อมูลสนับสนุน (ไม่ประกาศในราชกิจจานุเบกษา)

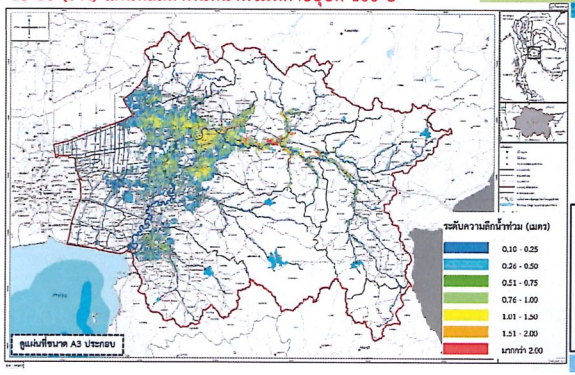

"เพื่อให้ทราบถึงพื้นที่เสี่ยงภัยน้ำท่วมและความลึกน้ำท่วม เพื่อนำไปประกอบการพัฒนาที่ดินต่าง ๆ และเมื่อทราบว่าน้ำท่วมเทียบเท่าคาบอุบัติใด หน่วยงานก็สามารถวางแผนจัดลำดับการช่วยเหลือได้ โดยอาจให้ความสำคัญในพื้นที่ที่มีความลึกน้ำท่วมสูงก่อน"

(ร่าง) รายการประกอบผังน้ำลุ่มน้ำบางปะกง

ข้อมูลสนับสนุนการจัดทำผังน้ำ

ส่วนที่ 6

แผนที่แสดงพื้นที่น้ำท่วมที่คาบอุบัติ 2 ปี 5 ปี 10 ปี 25 ปี 50 ปี และ 100 ปี

ข้อ 11 แผนที่แสดงพื้นที่น้ำท่วมที่คาบอุบัติ 2 5 10 25 50 และ 100 ปี ประกอบด้วยแผนที่จำนวน 6 แผ่น ได้จัดทำขึ้นเพื่อแสดงขอบเขตพื้นที่เสี่ยงภัยน้ำท่วมที่คาบอุบัติทั้ง 6 คาบอุบัติ โดยแสดงแยกเป็นคาบอุบัติละ 1 แผ่น เพื่อให้ผู้เกี่ยวข้องสามารถนำไปใช้พิจารณาความเสี่ยง และความลึกน้ำท่วมในพื้นที่ที่สนใจได้

แผนที่แผ่นที่ 11 : ผังระบบระบายน้ำ และรายการประกอบผังหมวด 2 ส่วนที่ 7

15-07 (ร่าง) แผนที่แสดงพื้นที่น้ำท่วมที่คาบอุบัติ 10 ปี

ส่วนข้อมูลสนับสนุน (ไม่ประกาศในราชกิจจานุเบกษา)

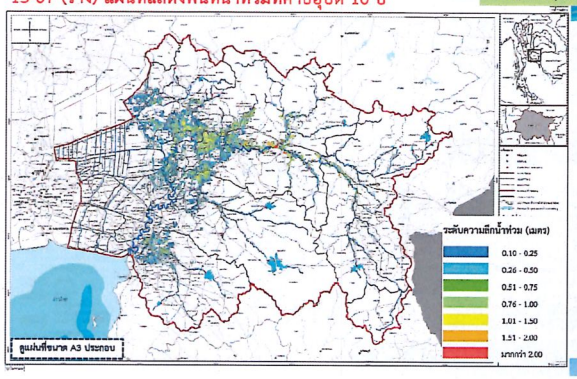

15-08 (ร่าง) แผนที่แสดงพื้นที่น้ำท่วมที่คาบอุบัติ 25 ปี

ส่วนข้อมูลสนับสนุน (ไม่ประกาศในราชกิจจานุเบกษา)

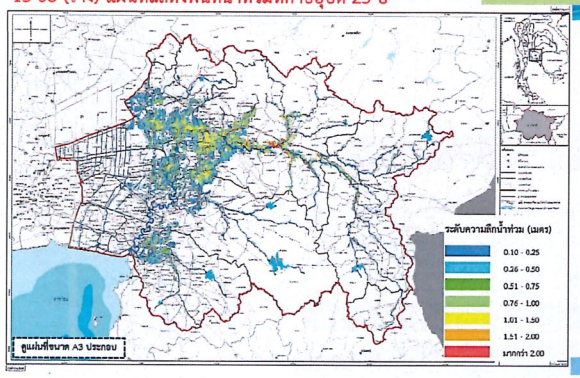

15-09 (ร่าง) แผนที่แสดงพื้นที่น้ำท่วมที่คาบอุบัติ 50 ปี

ส่วนข้อมูลสนับสนุน (ไม่ประกาศในราชกิจจานุเบกษา)

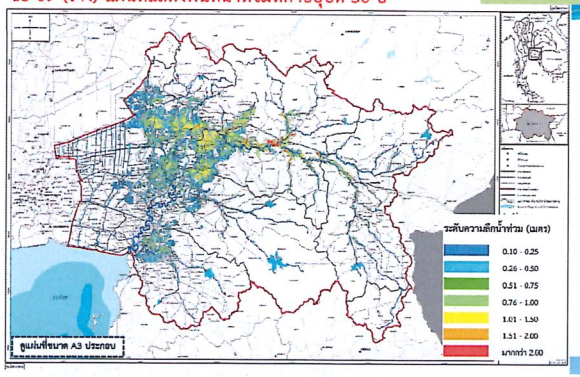

แผนที่แผ่นที่ 5 ถึง 10 : แผนที่แสดงพื้นที่น้ำท่วมที่คาบอุบัติต่าง ๆ และรายการประกอบผังหมวด 2 ส่วนที่ 6

15-05 (ร่าง) แผนที่แสดงพื้นที่น้ำท่วมที่คาบอุบัติ 2 ปี

ส่วนข้อมูลสนับสนุน (ไม่ประกาศในราชกิจจานุเบกษา)

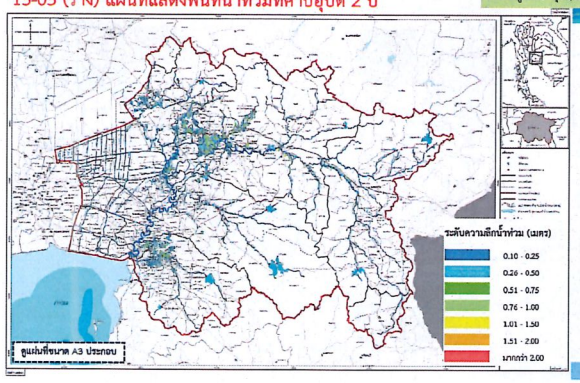

15-06 (ร่าง) แผนที่แสดงพื้นที่น้ำท่วมที่คาบอุบัติ 5 ปี

ส่วนข้อมูลสนับสนุน (ไม่ประกาศในราชกิจจานุเบกษา)

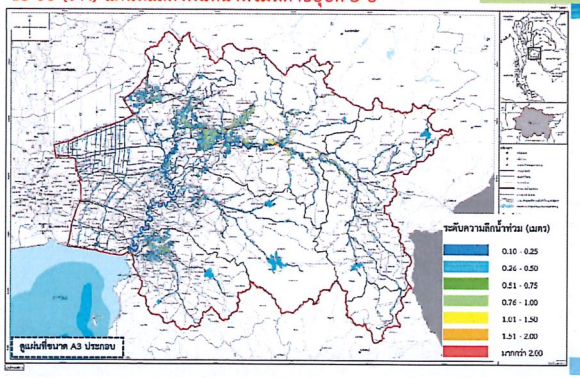

15-13 (ร่าง) แผนที่แสดงข้อมูลพื้นที่เสี่ยงขาดแคลนน้ำเพื่อการเกษตรนอกเขตชลประทานในช่วงน้ำแล้ง (พ.ย.-เม.ย.)

ส่วนข้อมูลสนับสนุน (ไม่ประกาศในราชกิจจานุเบกษา)

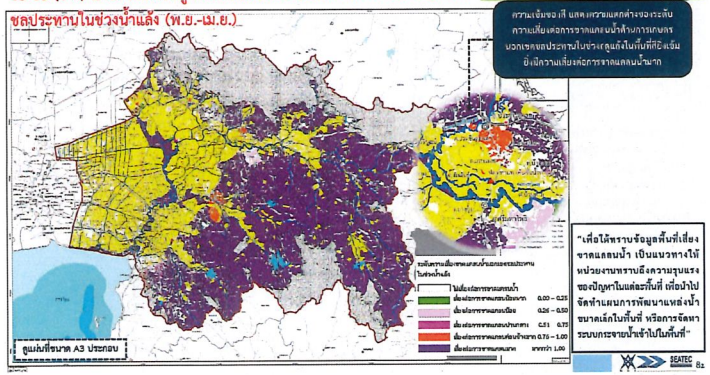

"เพื่อให้ทราบข้อมูลพื้นที่เสี่ยงขาดแคลนน้ำ เป็นแนวทางให้หน่วยงานทราบถึงความรุนแรงของปัญหาในแต่ละพื้นที่ เพื่อนำไปจัดทำแผนการพัฒนาแหล่งน้ำขนาดเล็กในพื้นที่ หรือการจัดหาระบบกระจายน้ำเข้าไปในพื้นที่"

(ร่าง) รายการประกอบผังน้ำลุ่มน้ำบางปะกง

ข้อมูลสนับสนุนการจัดทำผังน้ำ

ส่วนที่ 8
แผนที่แสดงข้อมูลพื้นที่เสี่ยงต่อการขาดแคลนน้ำ

ข้อ 13 แผนที่แสดงข้อมูลพื้นที่เสี่ยงต่อการขาดแคลนน้ำอุปโภค-บริโภค อุตสาหกรรม และการเกษตร ประกอบด้วยแผนที่จำนวน 2 แผ่น ได้จัดทำขึ้นเพื่อแสดงข้อมูลเปรียบเทียบระหว่างปริมาตรความจุเก็บกักของบ่อบาดาลสำหรับกิจกรรมต่าง ๆ ร่วมกับแหล่งน้ำขนาดเล็กกับปริมาณความต้องการใช้น้ำในช่วงน้ำแล้งในระดับตำบล โดยแสดงแยกเป็นพื้นที่เสี่ยงต่อการขาดแคลนน้ำอุปโภค-บริโภค และอุตสาหกรรมกับพื้นที่เสี่ยงต่อการขาดแคลนน้ำเพื่อการเกษตร เพื่อให้ผู้ที่เกี่ยวข้องนำไปพิจารณาความเสี่ยงในพื้นที่ที่สนใจได้

แผนที่แผ่นที่ 14 : ผังข้อมูลบริหารจัดการน้ำช่วงน้ำแล้ง ในรูปแบบไดอะแกรม และรายการประกอบผังหมวด 2 ส่วนที่ 9

แผนที่แผ่นที่ 12 : แผนที่แสดงข้อมูลพื้นที่เสี่ยงขาดแคลนน้ำอุปโภคบริโภค และอุตสาหกรรมช่วงฤดูแล้ง (พ.ย.-เม.ย.) และรายการประกอบผังหมวด 2 ส่วนที่ 8

15-12 (ร่าง) แผนที่แสดงข้อมูลพื้นที่เสี่ยงขาดแคลนน้ำเพื่อการอุปโภค-บริโภค และอุตสาหกรรมในช่วงน้ำแล้ง (พ.ย.-เม.ย.)

ส่วนข้อมูลสนับสนุน (ไม่ประกาศในราชกิจจานุเบกษา)

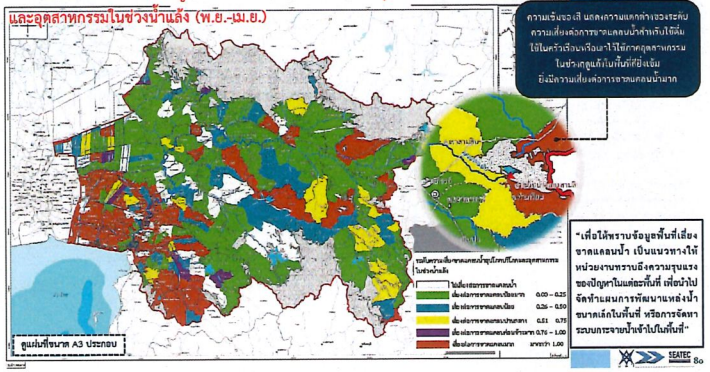

"เพื่อให้ทราบข้อมูลพื้นที่เสี่ยงขาดแคลนน้ำ เป็นแนวทางให้หน่วยงานทราบถึงความรุนแรงของปัญหาในแต่ละพื้นที่ เพื่อนำไปจัดทำแผนการพัฒนาแหล่งน้ำขนาดเล็กในพื้นที่ หรือการจัดหาระบบกระจายน้ำเข้าไปในพื้นที่"

แผนที่แผ่นที่ 13 : แผนที่แสดงข้อมูลพื้นที่เสี่ยงขาดแคลนน้ำเพื่อการเกษตรนอกเขตชลประทานช่วงฤดูแล้ง (พ.ย.-เม.ย.) และรายการประกอบผังหมวด 2 ส่วนที่ 8

15-11 (ร่าง) ผังระบายน้ำ

ส่วนข้อมูลสนับสนุน (ไม่ประกาศในราชกิจจานุเบกษา)

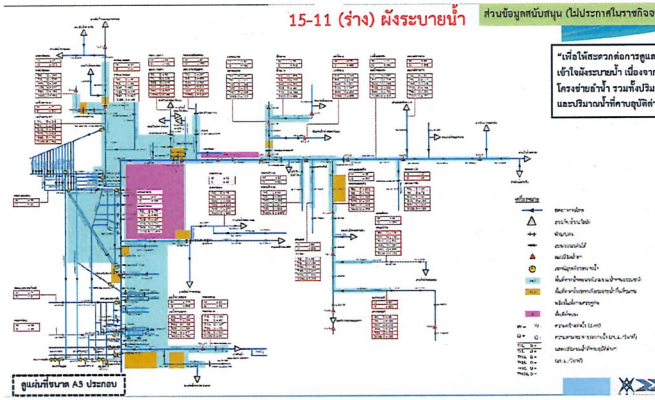

"เพื่อให้สะดวกต่อการดูและทำความเข้าใจผังระบายน้ำ เนื่องจากอธิบายถึงโครงข่ายลำน้ำ รวมทั้งปริมาณความจุและปริมาณน้ำที่คาบอุปัติต่าง ๆ"

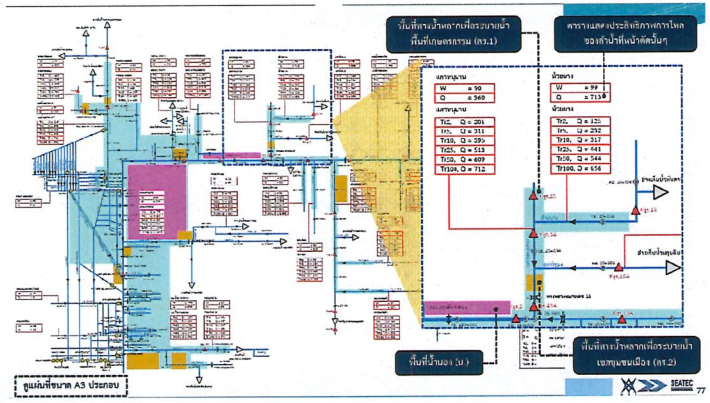

(ร่าง) รายการประกอบผังน้ำลุ่มน้ำบางปะกง

ข้อมูลสนับสนุนการจัดทำผังน้ำ

ส่วนที่ 7
ผังระบบระบายน้ำ

ข้อ 12 ผังระบบระบายน้ำ ได้จัดทำขึ้นเพื่อแสดงข้อมูล สรุปของระบบทางน้ำ ความจุลำน้ำ อัตราการไหลของน้ำหลากที่คาบอุบัติต่าง ๆ และขอบเขตพื้นที่ทางน้ำหลากบริเวณริมน้ำ เพื่อให้ผู้สนใจสามารถนำไปใช้ประโยชน์ได้นอกเหนือจากการใช้แผนที่ และแผนผังในส่วนที่ 1 ถึง ส่วนที่ 5

(ร่าง) รายการประกอบผังน้ำลุ่มน้ำบางปะกง

ข้อมูลสนับสนุนการจัดทำผังน้ำ

ส่วนที่ 10
แผนที่แสดงข้อมูลคุณภาพน้ำ

ข้อ 15 แผนที่แสดงข้อมูลคุณภาพน้ำ ได้จัดทำขึ้นเพื่อแสดงข้อมูลประเภทของแหล่งน้ำสายหลักตามประกาศทางราชการ จุดตรวจวัดคุณภาพน้ำผิวดิน สถานีวัดคุณภาพน้ำทะเล แหล่งกำเนิดน้ำเสีย จุดลุ่มน้ำของการประปา ที่ตั้งโรงานอุตสาหกรรม และโบราณสถานที่ขึ้นทะเบียน เพื่อให้ผู้ที่เกี่ยวข้องนำไปพิจารณาคุณภาพน้ำในพื้นที่ที่สนใจได้

แผนที่แผ่นที่ 16 : แผนที่แสดงข้อมูลการรุกล้ำของน้ำเค็ม และรายการประกอบผังหมวด 2 ส่วนที่ 11

15-16 (ร่าง) แผนที่แสดงการรุกล้ำของน้ำเค็ม

ส่วนข้อมูลนับสนุน (ไม่ประกาศในราชกิจจานุเบกษา)

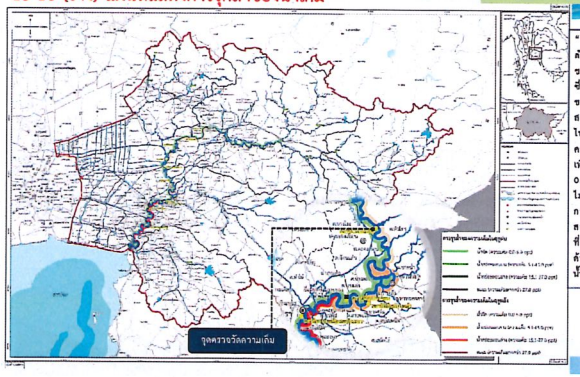

"แสดงจุดตรวจวัดความเค็มในลำน้ำสายหลัก และข้อมูลการรุกล้ำของความเค็มในฤดูฝนและฤดูแล้ง ซึ่งทำให้ทราบถึงการกระจายตัวของค่าระดับน้ำเค็มตามแนวลำน้ำสายหลักจากปากแม่น้ำ (30 ppt) ไปจนถึงจุดที่ต้องควบคุมระดับความเค็มของน้ำในลำน้ำ สำหรับเพื่อการผลิตน้ำประปาไม่ควรเกิน 0.5 ppt ส่วนเพื่อการเกษตรนั้นไม่ควรเกิน 2 ppt และแนวทางการบริหารจัดการและคิดตามสถานการณ์ค่าความเค็มในกรณีที่มีค่าเกินกว่าค่ามาตรฐานด้วยการปล่อยน้ำจืดเพื่อผลักดันน้ำเค็ม"

แผนที่แผ่นที่ 15 : แผนที่แสดงข้อมูลคุณภาพน้ำ และรายการประกอบผังหมวด 2 ส่วนที่ 10

15-15 (ร่าง) แผนที่แสดงคุณภาพน้ำ

ส่วนข้อมูลนับสนุน (ไม่ประกาศในราชกิจจานุเบกษา)

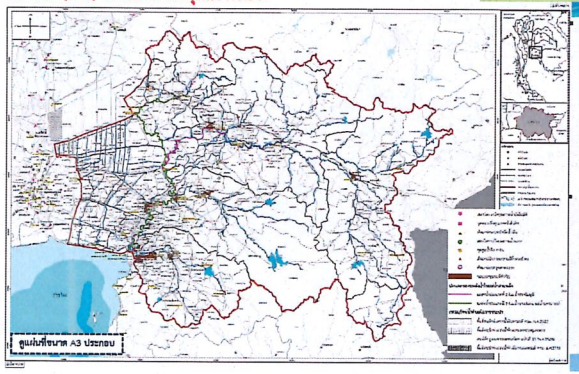

แสดงข้อมูลประเภทของแหล่งน้ำในแม่น้ำสายหลัก ประกาศกรมควบคุมมลพิษ เรื่องกำหนดประเภทของแหล่งน้ำในแม่น้ำบางปะกง แม่น้ำนครนายกและแม่น้ำปราจีนบุรี ซึ่งทำให้ทราบถึงประเภทของแหล่งน้ำนั้น ๆ ว่าจัดอยู่ในประเภทใดและควรมีค่าการตรวจวัดคุณภาพน้ำผิวดินอยู่ในมาตรฐานเบื้องต้นระดับใดบ้าง

แสดงตำแหน่งที่ตั้ง/จุดตรวจวัด
- คุณภาพน้ำผิวดิน/ตัดไม่ดิ
- คุณภาพน้ำทะเลชายฝั่ง บริเวณปากแม่น้ำบางปะกง
- จุดลุ่มน้ำดับของ กปภ.
- ระบบบำบัดน้ำเสีย
- เขตอนุรักษ์น้ำดินเพื่อการประปา
- โบราณสถานที่ขึ้นทะเบียน ของกรมศิลปากร
- เขตลุ่มชนเมืองสำคัญ
- เขตอุตสาหกรรม

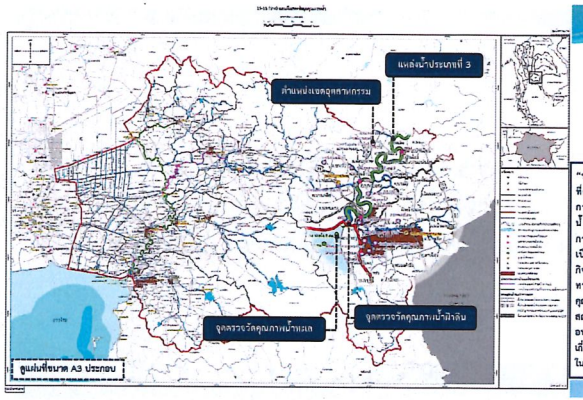

"ทำให้ทราบถึงคุณภาพน้ำของลำน้ำที่สามารถเป็นและเหมาะสมกับการใช้น้ำในด้านต่าง ๆ เช่น น้ำใช้เพื่ออุปโภคบริโภค การเกษตร และการท่องเที่ยว เป็นต้น รวมทั้งทราบถึงแหล่งกิจกรรมที่อาจก่อให้เกิดมลพิษทางน้ำที่สำคัญและจุดตรวจวัดคุณภาพน้ำเพื่อติดตามตรวจสอบสถานภาพของลำน้ำ อีกทั้งเพื่อให้อปท. และหน่วยงานต่าง ๆ ที่เกี่ยวข้องนำไปใช้บริหารจัดการน้ำในพื้นที่ลุ่มน้ำ"

15-14 (ร่าง) ผังข้อมูลบริหารจัดการน้ำช่วงน้ำแล้ง

ส่วนข้อมูลนับสนุน (ไม่ประกาศในราชกิจจานุเบกษา)

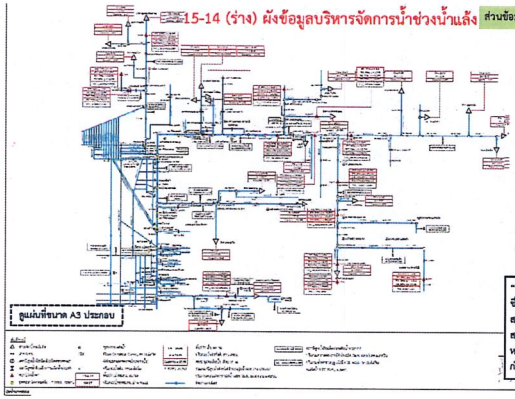

- ข้อมูลสถานีเก็บน้ำขนาดใหญ่-กลาง ประกอบด้วย พื้นที่รับน้ำ ปริมาณน้ำท่า และขนาดความจุ
- ข้อมูลผลการวิเคราะห์ปริมาณน้ำต่ำสุดในลำน้ำ (FDC ที่ร้อยละ 60 70 80 และ 90 ของการเกิดปริมาณน้ำท่า) เพื่อเป็นตัวแทนน้ำท่าในช่วงฤดูแล้งที่ตำแหน่งสถานีวัดน้ำท่าที่อยู่ในพื้นที่ลุ่มน้ำ
- ข้อมูลผลการวิเคราะห์ปริมาณน้ำต่ำสุดในลำน้ำ (FDC ที่ร้อยละ 80) จากผลการศึกษาสมดุลน้ำในกรณีปัจจุบัน
- จุดลุ่มน้ำดินเพื่อผลิตน้ำประปา
- สถานีสูบน้ำด้วยไฟฟ้าของลุ่มน้ำย่อยต่างๆ

"แสดงจุดตรวจวัดนี้ มีโอกาสการเกิดน้ำท่าที่ 90% ซึ่งเป็นตัวแทนน้ำท่าในช่วงฤดูแล้ง เพื่อใช้ติดตามสถานการณ์น้ำและตำแหน่งการใช้น้ำที่สำคัญ เช่น สถานีสูบน้ำดิบของ กปภ. ใช้ประกอบการตัดสินใจหากน้ำในลำน้ำไม่พอ ควรจัดสรรให้อุปโภคบริโภคก่อนแล้วจึงจัดสรรน้ำให้กับกิจกรรมอื่น"

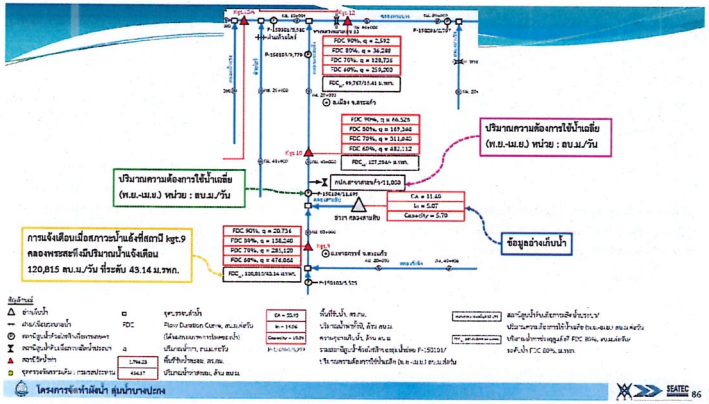

(ร่าง) รายการประกอบผังน้ำลุ่มน้ำบางปะกง

ข้อมูลสนับสนุนการจัดทำผังน้ำ

ส่วนที่ 9
ผังข้อมูลการบริหารจัดการน้ำช่วงน้ำแล้ง

ข้อ 14 ผังข้อมูลการบริหารจัดการน้ำช่วงน้ำแล้ง ได้จัดทำขึ้นเพื่อแสดงข้อมูลสรุปของระบบทางน้ำแหล่งน้ำ อ่างเก็บน้ำขนาดความจุตั้งแต่ 2 ล้านลูกบาศก์เมตรขึ้นไป จุดการใช้น้ำ อาคารบังคับน้ำ และสถานีวัดน้ำท่า โดยแสดงสภาการไหลของน้ำ พื้นที่รับน้ำ ปริมาณน้ำท่าเฉลี่ยที่สถานีวัดน้ำท่า ความจุของอ่างเก็บน้ำเพื่อให้ผู้สนใจสามารถนำไปใช้ประโยชน์ได้นอกเหนือจากการใช้แผนที่ ในส่วนที่ 8

ค.คู่มือการใช้งานผังน้ำ
สำหรับหน่วยงานราชการ

ค.1 ข้อเสนอแนะด้านการใช้ประโยชน์ที่ดินสำหรับหน่วยงานผังเมืองและท้องถิ่น
ค.2 ข้อเสนอแนะด้านการออกแบบ ก่อสร้าง ปรับปรุงพื้นผู้ลำน้ำ แหล่งน้ำ
องค์ประกอบในการบริหารจัดการน้ำและป้องกันน้ำท่วม



ข้อเสนอแนะด้านการใช้ประโยชน์ที่ดินสำหรับหน่วยผังเมืองและท้องถิ่น

ผังน้ำและรายการประกอบผัง ถึงแม้จะมีการประกาศในราชกิจจานุเบกษา แต่ก็เป็นการประกาศเพื่อทราบเท่านั้น ไม่มีบทบังคับใช้ในการให้หรือห้ามในตัวเอง โดยในการศึกษาจัดทำผังน้ำจะมีการศึกษาจัดทำข้อเสนอแนะด้านการใช้ประโยชน์ที่ดิน เพื่อป้องกันการใช้ที่ดินกีดขวางทางน้ำ (ตามมาตรา 56 ของพระราชบัญญัติทรัพยากรน้ำ พ.ศ.2561) เป็นข้อมูลเพื่อให้หน่วยงานด้านผังเมืองนำไปประกอบการพิจารณาในการปรับปรุงข้อกำหนดผังเมือง ซึ่งทางท้องถิ่นก็จะรับเอาข้อมูลที่ปรับปรุงดังกล่าวไปประกอบการบังคับใช้ในการควบคุมการใช้ที่ดินต่อไป

ในการจัดทำข้อเสนอแนะด้านการใช้ประโยชน์ที่ดิน ได้มีการนำผังน้ำแผ่นที่ 2 : แผนผังแสดงผังน้ำมาซ้อนทับกับประเภทของที่ดินตามผังเมืองปัจจุบัน รวมทั้งรูปแปลงที่ดิน เพื่อกำหนดโซนของที่ดินและข้อเสนอแนะด้านการใช้ประโยชน์ที่ดินตามรหัสโซน โดยมีรายละเอียดดังนี้

1) ทำให้ประชาชนและหน่วยงานต่าง ๆ ทราบว่าพื้นที่พิจารณามีลำน้ำ/แหล่งน้ำใดเกี่ยวข้องบ้าง

2) ทำให้ทราบว่า มีพื้นที่ป่า พื้นที่ชุ่มน้ำ พื้นที่ชะลอประทาน อยู่บริเวณใดบ้างเพื่อป้องกันการรุกล้ำพื้นที่

3) ทำให้ประชาชนทราบถึงพื้นที่เสี่ยงภัยน้ำท่วมฉับพลัน น้ำป่าไหลหลาก ดินถล่ม และพื้นที่เสี่ยงอุทกภัยที่คาบอุบัติ (หรือโอกาสในการเกิดน้ำท่วม) ต่าง ๆ ตั้งแต่คาบอุบัติ 2 5 10 25 50 และ 100 ปี เพื่อนำไปประกอบการพัฒนาที่ดินให้เหมาะสม

4) ทำให้ทราบความลึกน้ำท่วมในแต่ละบริเวณที่คาบอุบัติต่าง ๆ รวมทั้งความเสี่ยงด้านภัยแล้ง ในรูปของความจุของแหล่งน้ำเทียบกับความต้องการน้ำในขณะจัดทำผัง ซึ่งสามารถนำไปประกอบการตัดสินใจพัฒนาพื้นที่ให้เหมาะสม

5) สามารถนำข้อเสนอแนะด้านข้อกำหนดไปประกอบการตัดสินใจพัฒนาพื้นที่ให้เหมาะสม

6) ในส่วนของหน่วยงาน จะเห็นว่าผังน้ำและรายการประกอบผัง จะเป็นเหมือนข้อมูลด้านขอบเขตและวัตถุประสงค์ของพื้นที่แต่ละประเภทที่ให้หน่วยงานที่เกี่ยวข้องนำไปใช้ออกข้อกำหนดตามกฎหมายของแต่ละหน่วยงาน โดยผังน้ำไม่มีบทลงโทษในตัวเอง

7) กรมโยธาธิการและผังเมือง หรือหน่วยงานที่รับผิดชอบในองค์ประกอบต่าง ๆ ในผังน้ำสามารถนำข้อมูลผังน้ำและข้อเสนอการใช้ประโยชน์ที่ดินใน ค.1 ไปใช้ประกอบการจัดทำผังเมืองต่อไป ตามที่ พ.ร.บ.การผังเมือง หรือกฎหมายที่เกี่ยวข้อง กำหนดเพื่อใช้ประกอบการพิจารณาอนุญาตในการใช้ที่ดินให้เหมาะสมกับผังน้ำ เช่น ข้อกำหนดด้านการถมดินด้านอัตราส่วนที่โล่งในแปลงที่ดิน

8) นอกจากนี้ ก็จะมีการจัดทำข้อเสนอแนะด้านการออกแบบอาคาร การออกแบบโครงสร้างป้องกันน้ำท่วม ขนาดช่องเปิดอาคารในลำน้ำ การปรับปรุง พื้นผู้ทางน้ำ แหล่งน้ำตามรายละเอียดใน ค.1 ซึ่งหน่วยงานที่เกี่ยวข้องสามารถรับข้อเสนอแนะไปใช้คู่กับข้อมูลในผังน้ำ เช่น อัตราการไหลที่คาบอุบัติต่าง ๆ เพื่อพิจารณานำไปใช้ตามความเหมาะสม

แนวทางการใช้ประโยชน์ผังน้ำ : ด้านการประยุกต์ใช้ร่วมกับแผนป้องกันและแก้ไขภาวะน้ำแล้ง และแผนป้องกันและแก้ไขภาวะน้ำท่วม

1) ทำให้ประชาชนและหน่วยงานต่าง ๆ ทราบว่าพื้นที่พิจารณามีลำน้ำ/แหล่งน้ำใดเกี่ยวข้องบ้าง

2) ทำให้ทราบถึงความจุลำน้ำและอัตราการไหลที่คาบอุบัติต่าง ๆ ซึ่งสามารถใช้เปรียบเทียบกับอัตราการไหลที่ตรวจวัดได้ที่สถานีวัดต่าง ๆ ที่ด้านต้นน้ำของจุดที่สนใจ เพื่อให้ทราบว่าน้ำมีโอกาสล้นตลิ่งหรือไม่ และอัตราการไหลที่วัดได้เทียบเท่ากับคาบอุบัติใด ซึ่งสามารถนำไปคาดการณ์พื้นที่น้ำท่วมได้โดยใช้แผนที่น้ำท่วมที่คาบอุบัติต่าง ๆ

3) เมื่อทราบว่าจะมีน้ำท่วมเทียบเท่ากับคาบอุบัติใด หน่วยงานก็สามารถวางแผนจัดลำดับการช่วยเหลือได้ โดยอาจให้ความสำคัญในพื้นที่ที่มีความลึกน้ำท่วมสูงก่อน

4) หน่วยงานสามารถใช้ข้อมูลความจุลำน้ำ และพื้นที่เสี่ยงน้ำท่วม เพื่อวางแผนบรรเทาปัญหาอุทกภัยเพิ่มเติม เช่น การขุดลอกลำน้ำ หรือปรับปรุงสิ่งกีดขวางลำน้ำ

5) ทำให้ทราบข้อมูลศักยภาพแหล่งน้ำที่มีอยู่ในพื้นที่ ตำแหน่งสถานีวัดน้ำที่ใช้ในการติดตามสถานการณ์น้ำ และตำแหน่งการใช้น้ำที่มีความสำคัญ เพื่อใช้ประกอบการตัดสินใจในการบริหารจัดการน้ำในช่วงฤดูแล้ง

6) ในผังน้ำจะแสดงข้อมูลอัตราการไหลต่ำสุดที่ควรจะเป็นที่จุดตรวจวัดต่าง ๆ ตลอดลำน้ำ (ในผังน้ำจะแสดงในรูปของค่า FDC 90%) ซึ่งหน่วยงานที่เกี่ยวข้องสามารถรับไปเป็นข้อมูลประกอบเพื่อพิจารณากำหนดการบริหารจัดการในช่วงฤดูแล้งได้ตามความเหมาะสม โดยใช้กฎหมายที่เกี่ยวข้องของแต่ละหน่วยงาน

(ร่าง) รายการประกอบผังน้ำลุ่มน้ำบางปะกง

ข้อมูลสนับสนุนการจัดทำผังน้ำ

ส่วนที่ 11
แผนที่แสดงการรุกล้ำของน้ำเค็ม

ข้อ 16 แผนที่แสดงข้อมูลการรุกล้ำของน้ำเค็ม ได้จัดทำขึ้นเพื่อแสดงข้อมูลน้ำเค็มที่รุกตัวในแม่น้ำบางปะกง ในช่วงฤดูฝนและฤดูแล้งระยะทางการรุกตัวของน้ำเค็ม ลถานีวัดน้ำเค็ม เพื่อให้ผู้ที่เกี่ยวข้องนำไปพิจารณาน้ำเค็มในพื้นที่ที่สนใจได้

การนำผังน้ำไปใช้ประโยชน์

แนวทางการใช้ประโยชน์ผังน้ำ : ด้านการใช้ประโยชน์ที่ดิน

ข้อเสนอแนะด้านการใช้ประโยชน์ที่ดินตามรหัสโซน

โซนพื้นที่ผังน้ำ	การใช้ประโยชน์ที่ดินในปัจจุบัน	ข้อเสนอแนะการใช้ประโยชน์ที่ดิน
พื้นที่ทางน้ำหลากริมน้ำ (ลน.)	พื้นที่ทางน้ำ, การคมนาคมขนส่งทางน้ำ, การเพาะเลี้ยงสัตว์น้ำ	ควรสงวนให้เป็นพื้นที่ว่างริมน้ำ ควรอนุรักษ์ไว้ควบคุมมิให้มีสิ่งก่อสร้างอันอาจเป็นอุปสรรคต่อการปฏิบัติตามแผนป้องกันและแก้ไขภาวะน้ำท่วม
พื้นที่ทางน้ำหลากเพื่อระบายน้ำ (ลร.1)	ทางน้ำ, เกษตรกรรม	ควรสงวนรักษาพื้นที่ระบายน้ำหลากตามธรรมชาติ เพื่อป้องกันการเกิดผลกระทบในด้านระดับน้ำท่วม พื้นที่น้ำท่วมและระยะเวลาที่เกิดน้ำท่วมที่อาจรุนแรงขึ้นจากการพัฒนาพื้นที่ที่ดีขวางพื้นที่ระบายน้ำหลากและพื้นที่เสี่ยงภัยน้ำท่วม
พื้นที่ทางน้ำหลากเพื่อระบายน้ำ (ลร.2)	ทางน้ำ, ชุมชน, อุตสาหกรรม	ควรสงวนรักษาพื้นที่ระบายน้ำหลากตามธรรมชาติ โดยให้มีการพัฒนาพื้นที่ให้สอดคล้องกับความเสี่ยงในการเกิดน้ำท่วมหรือหน่วยงานที่เกี่ยวข้องอาจกำหนดมาตรการป้องกันบรรเทาอุทกภัยเพิ่มเติม เนื่องจากเป็นพื้นที่ที่เหมาะสมในการเป็นพื้นที่ประเภทผังเมือง
พื้นที่น้ำนอง (น.)	- แก้มลิงแม่น้ำ พื้นที่ชุ่มน้ำ หนองบึง ที่ติดกับแม่น้ำที่สามารถรับน้ำและเก็บน้ำไว้ได้ - พื้นที่ที่มีการบริหารจัดการน้ำให้เพาะปลูกก่อนหรือหลัง ฤดูน้ำหลากปกติ	ควรให้ใช้ประโยชน์ที่ดินเป็นเขตชนบทและเกษตรกรรมเป็นส่วนใหญ่ และกิจกรรมที่เกี่ยวเนื่องกับการเกษตร มิให้เกิดการพัฒนาที่อาจก่อให้เกิดการเบี่ยงเบนทางน้ำหรือกระแสน้ำหรือกีดขวางการไหลของน้ำในระบบทางน้ำ .วันแต่การใช้ประโยชน์ที่ดิน ที่กำหนดไว้เป็นเขตชุมชน เขตอุตสาหกรรม และเขตพื้นที่ป้องกันน้ำท่วมตามผังเมืองรวม





การนำผังน้ำไปใช้ตามภารกิจของหน่วยงาน

หน่วยงานที่เกี่ยวข้องกับทรัพยากรน้ำตามพระราชบัญญัติทรัพยากรน้ำ พ.ศ. 2561 สามารถนำผังน้ำไปใช้เป็นข้อมูลสนับสนุนประกอบการบริหารจัดการและตัดสินใจรวมถึงนำไปใช้เป็นข้อมูลประกอบการออกกฎหมายลูก ตามภารกิจของหน่วยงาน

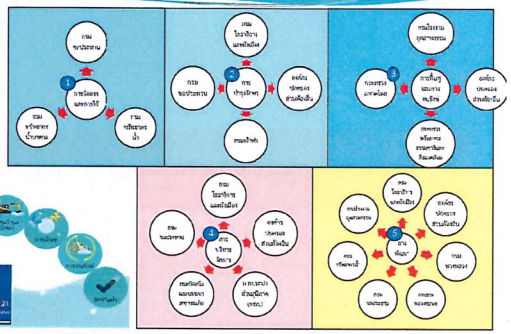

วิเคราะห์เป็น → รหัสโซนพื้นที่

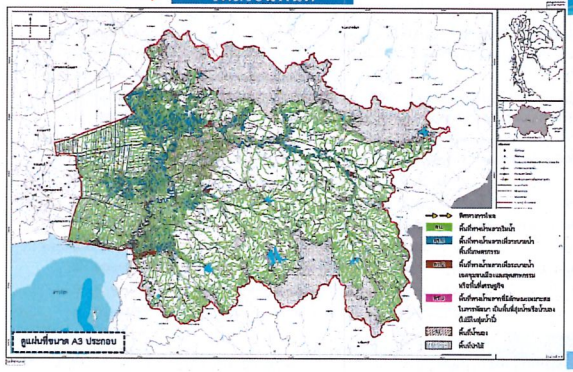

การจัดทำเกณฑ์การกำหนดโซนพื้นที่



ลน. พื้นที่ทางน้ำหลากริมน้ำ

เป็นพื้นที่รองรับน้ำหลากบริเวณริมน้ำ รักษาไว้เพื่อรองรับการบำรุงรักษาและดูแล ทางน้ำให้มีประสิทธิภาพเพื่อบรรเทาสถานการณ์ในกรณี โดยมีระยะจากขอบคลิ่งทางน้ำ

ลร. พื้นที่ทางน้ำหลากเพื่อการระบายน้ำ

เป็นพื้นที่ราบริมสองฝั่งทางน้ำที่อยู่ถัดจากที่ว่างริมคลิ่งออกไป มีวัตถุประสงค์เพื่อใช้เป็นทางระบายน้ำตามธรรมชาติในกรณีที่เกิดภาวะน้ำท่วมจากน้ำล้นคลิ่ง

ลร.1 พื้นที่ทางน้ำหลากเพื่อการระบายน้ำพื้นที่เกษตรกรรมและชุมชนเกษตรกรรม

ลร.2 พื้นที่ทางน้ำหลากเพื่อการระบายน้ำเขตชุมชนเมืองและชุมชนอุตสาหกรรม

น. พื้นที่น้ำนอง

เป็นพื้นที่เสี่ยงภัยน้ำท่วมที่กำหนดไว้เพื่อรองรับปริมาณน้ำหลาก และใช้เป็นที่ชะลอน้ำ โดยมีอาคารควบคุมการไหลเข้าออกของน้ำจากพื้นที่

ต. พื้นที่ลุ่มต่ำ

เป็นพื้นที่เสี่ยงภัยน้ำท่วมที่ไว้เพื่อรองรับปริมาณน้ำหลาก และยังไม่มีอาคารควบคุมการไหลเข้าออกของน้ำจากพื้นที่

การกำหนดการใช้ประโยชน์ที่ดินในแนวเขตผังน้ำ

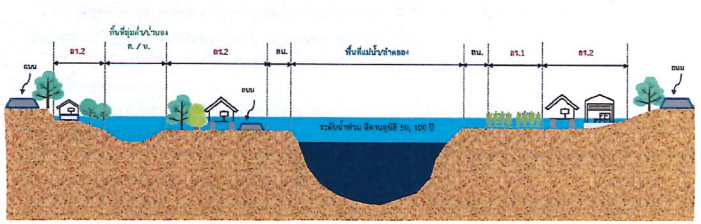

พื้นที่ทางน้ำหลากและพื้นที่น้ำนองซ้อนทับกับผังเมือง

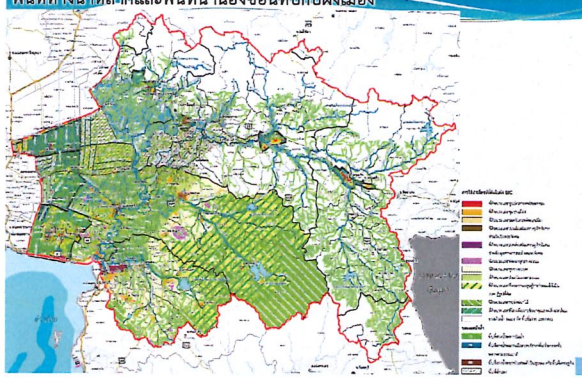

ข้อเสนอแนะการนำผังน้ำลุ่มน้ำบางปะกงไปปรับปรุงผังเมืองรวมเมือง/ชุมชนตามพระราชบัญญัติการผังเมือง พ.ศ.2562

ขอบเขตผังน้ำ	พื้นที่ผังเมืองรวม/ผังการใช้ประโยชน์ที่ดิน EEC	ข้อเสนอในการปรับปรุงผังเมืองรวม
พื้นที่ทางน้ำหลากริมน้ำ (ลน.)	เป็นพื้นที่ริมสองฝั่งทางน้ำ รักษาไว้เพื่อรองรับน้ำหลาก รองรับการบำรุงรักษาและดูแลทางน้ำให้สามารถระบายน้ำได้อย่างมีประสิทธิภาพ รองรับมาตรการป้องกันบรรเทาสถานการณ์เกี่ยวกับทรัพยากรน้ำในกรณีฉุกเฉิน และรองรับการพัฒนาปรับปรุงประสิทธิภาพการระบายน้ำของลำน้ำที่อาจมีขึ้นในอนาคต พื้นที่ส่วนนี้ในช่วงน้ำหลากมีโอกาสที่จะมีน้ำหลากไหลล้นริมฝั่งตามสภาพธรรมชาติ จึงควรให้มีที่ว่างริมลำน้ำ โดยมีระยะจากขอบคลิ่งทางน้ำไม่น้อยกว่า 6 เมตร เว้นแต่ทางน้ำที่ไหลผ่านเขตชุมชนซึ่งมีการก่อสร้างกันกั้นน้ำไว้แล้ว	ควรให้มีที่ว่างริมลำน้ำโดยใช้ขนาดความกว้างของแหล่งน้ำ ในการกำหนดที่ว่างริมน้ำ โดยให้มีระยะจากขอบคลิ่งทางน้ำ - แหล่งน้ำดูคลอง ลำประโดง แม่น้ำกว้างน้อยกว่า 10 ม. ให้มีที่ว่างริมลำน้ำอย่างน้อย 3 ม. - แหล่งน้ำกว้างกว่า 10 ม. ให้มีที่ว่างริมลำน้ำอย่างน้อย 6 ม. - แหล่งน้ำขนาดใหญ่ เช่น บึง ทะเลสาบ ทะเล ให้มีที่ว่างริมลำน้ำอย่างน้อย 12 ม. นับที่ระดับน้ำขึ้นปกติดูสุดประจำวัน
พื้นที่ทางน้ำหลากเพื่อระบายน้ำ (ลร.)	เป็นพื้นที่รองรับน้ำหลากให้น้ำสามารถระบายน้ำหรือไหลผ่านได้ในกรณีที่เกิดภาวะน้ำท่วมจากน้ำล้นคลิ่ง แบ่งออกเป็น 2 ประเภทตามสภาพพื้นที่ ได้แก่	
ลร.1 พื้นที่ทางน้ำหลากเพื่อการระบายน้ำพื้นที่เกษตรกรรมและชุมชนเกษตรกรรม	ผังเมืองรวมกรุงเทพมหานคร	โดยพิจารณาปรับปรุงการใช้ประโยชน์ที่ดิน ข้อกำหนด และเสนอแนะโครงการป้องกันน้ำท่วมชุมชนเมือง บริเวณเขตหนองจอก เขตคลองสามวา และเขตลาดกระบัง
	ผังเมืองรวมเมืองปราจีนบุรี	โดยพิจารณาปรับปรุงการใช้ประโยชน์ที่ดิน ข้อกำหนดและเสนอแนะโครงการป้องกันน้ำท่วมชุมชนเมือง บริเวณ ต.หน้าเมือง และ ต.รอบเมือง
	ผังเมืองรวมเมืองกบินทร์บุรี	โดยพิจารณาปรับปรุงการใช้ประโยชน์ที่ดิน ข้อกำหนดและเสนอแนะโครงการป้องกันน้ำท่วมชุมชนเมือง บริเวณตำบลเมืองเก่า และต.กบินทร์
	ผังเมืองรวมเมืองสระแก้ว	โดยพิจารณาปรับปรุงการใช้ประโยชน์ที่ดิน ข้อกำหนดและเสนอแนะโครงการป้องกันน้ำท่วมชุมชนเมือง บริเวณ ต.สระแก้ว

ข้อเสนอแนะการนำผังน้ำลุ่มน้ำบางปะกงไปปรับปรุงผังเมืองรวมเมือง/ชุมชนตามพระราชบัญญัติการผังเมือง พ.ศ.2562

ขอบเขตผังน้ำ	พื้นที่ผังเมืองรวม/ผังการใช้ประโยชน์ที่ดิน EEC	ข้อเสนอในการปรับปรุงผังเมืองรวม
ลร.2 พื้นที่ทางน้ำหลากเพื่อการระบายน้ำเขตชุมชนเมืองและชุมชนอุตสาหกรรม	ผังเมืองรวมเมืองปราจีนบุรี	โดยพิจารณาปรับปรุงการใช้ประโยชน์ที่ดิน ข้อกำหนดและเสนอแนะโครงการป้องกันน้ำท่วมชุมชนเมือง บริเวณ ต. หน้าเมือง และ ต.หน้าเมือง
	ผังเมืองรวมเมืองกบินทร์บุรี	โดยพิจารณาปรับปรุงการใช้ประโยชน์ที่ดิน ข้อกำหนดและเสนอแนะโครงการป้องกันน้ำท่วมชุมชนเมือง บริเวณตำบลเมืองเก่า และตำบลกบินทร์
	ผังเมืองรวมเมืองสระแก้ว	โดยพิจารณาปรับปรุงการใช้ประโยชน์ที่ดิน ข้อกำหนดและเสนอแนะโครงการป้องกันน้ำท่วมชุมชนเมือง บริเวณตำบลสระแก้ว
	แผนผังการใช้ประโยชน์ที่ดินท้ายประกาศคณะกรรมการนโยบายเขตพัฒนาพิเศษภาคตะวันออก	ปรับปรุงผังเมืองรวม อ.พนัสนิคม อ.พานทอง จ.ชลบุรี โดยพิจารณาปรับปรุงการใช้ประโยชน์ที่ดิน ข้อกำหนดและ เสนอแนะโครงการป้องกันน้ำท่วมชุมชนเมือง ปรับปรุงผังเมืองรวม อ.เมืองฉะเชิงเทรา อ.บ้านโพธิ์ อ.บางคล้า อ.บางน้ำเปรี้ยว จ.ฉะเชิงเทรา โดยพิจารณาปรับปรุงการใช้ประโยชน์ที่ดิน ข้อกำหนดและเสนอแนะโครงการป้องกันน้ำท่วมชุมชนเมือง
พื้นที่น้ำนอง (น.)	แผนผังการใช้ประโยชน์ที่ดินท้ายประกาศคณะกรรมการนโยบายเขตพัฒนาพิเศษภาคตะวันออก	โดยพิจารณาปรับปรุงการใช้ประโยชน์ที่ดิน ข้อกำหนด บริเวณ อ.บางน้ำเปรี้ยว อ.พนมสารคาม อ.คลองเขื่อน และ อ.ราชสาส์น

ด้านที่ 6 การบริหารจัดการ



เป้าประสงค์

ขับเคลื่อนการดำเนินการให้สอดคล้องตามพระราชบัญญัติทรัพยากรน้ำ พ.ศ.2561 และแผนแม่บทการบริหารจัดการทรัพยากรน้ำ 20 ปี อันประกอบด้วย การจัดทำกฎหมายของ การจัดตั้งคณะกรรมการลุ่มน้ำ และองค์กรลุ่มน้ำเพื่อเป็นกลไกในการจัดทำแผนและขับเคลื่อนแผนงาน/แผนปฏิบัติการในระดับลุ่มน้ำ การสร้างความร่วมมือระหว่างประเทศในการพัฒนางานวิจัย นวัตกรรม และเทคโนโลยีที่ทันสมัย มาประยุกต์ใช้ในการบริหารจัดการทรัพยากรน้ำ การพัฒนาระบบฐานข้อมูลอันเป็นสนับสนุนการตัดสินใจโดยพัฒนาเชื่อมโยงฐานข้อมูลทรัพยากรน้ำ และการสนับสนุนการมีส่วนร่วมในการบริหารจัดการน้ำในระดับชุมชน

แผนที่/แผนผัง ผังน้ำ	
15-01 แผนที่แสดงขอบเขตลุ่มน้ำ และระบบทางน้ำ	15-13 แผนที่แสดงข้อมูลพื้นที่เสี่ยงขาดแคลนน้ำเพื่อการเกษตรนอกเขตชลประทานในช่วงฤดูแล้ง (ท.ย.-เม.ย.)
15-02 แผนผังแสดงผังน้ำ	15-14 ผังข้อมูลการบริหารจัดการน้ำช่วงฤดูแล้ง (ในรูปแบบของไดอะแกรม)
15-03 แผนที่แสดงพื้นที่ป่าและพื้นที่ชุ่มน้ำ	15-15 แผนที่แสดงข้อมูลคุณภาพน้ำ
15-04 แผนที่แสดงความจุอ่างน้ำ และพื้นที่เสี่ยงภัยน้ำท่วม	154-16 แผนที่แสดงการรุกล้ำของน้ำเค็ม
15-05 ถึง 15-10 แผนที่แสดงพื้นที่น้ำท่วมที่คาบอุบัติ 2 , 5 , 10 , 25 , 50 และ 100 ปี	
15-11 ผังระบบระบายน้ำ (ในรูปแบบของไดอะแกรม)	
15-12 แผนที่แสดงข้อมูลพื้นที่เสี่ยงขาดแคลนน้ำเพื่อการอุปโภคบริโภคและอุตสาหกรรมในช่วงฤดูแล้ง (ท.ย.-เม.ย.)	

หน่วยงานที่นำไปใช้

-หน่วยงานที่มีหน้าที่ในการบริหารจัดการเกี่ยวกับทรัพยากรน้ำ

- องค์กรปกครองส่วนท้องถิ่น - ประชาชนทั่วไป

ง.ข้อเสนอแนะด้านเกณฑ์การเตือนภัย และแนวทางการบริหารจัดการน้ำ

ง.1 กรณีน้ำท่วม

ง.2 กรณีน้ำแล้ง

ง.3 กรณีการรุกล้ำของน้ำเค็ม



เกณฑ์เตือนภัยน้ำหลาก/น้ำแล้ง

ใช้เกณฑ์ของ สทนช. ซึ่งใช้เกณฑ์เดียวกันในโครงการจัดทำผังน้ำทุกโครงการ

แบ่งการเตือนภัยไว้ 3 ระดับ

- ระดับ 1 : ปกติ
- ระดับ 2 : เฝ้าระวัง
- ระดับ 3 : วิกฤติ

ตัวบ่งชี้ ประกอบด้วย

- ปริมาณฝน
- ระดับน้ำและปริมาณน้ำ

ด้านที่ 3 การจัดการน้ำท่วมและอุทกภัย



เป้าประสงค์

เพิ่มประสิทธิภาพการระบายน้ำ การจัดระบบป้องกันน้ำท่วมชุมชนเมือง การจัดการพื้นที่น้ำท่วมและพื้นที่ชะลอน้ำ รวมทั้งการบริหารจัดการอุทกภัยในเชิงพื้นที่อย่างเป็นระบบ ในระดับลุ่มน้ำและพื้นที่วิกฤต (Area based) ลุ่มน้ำขนาดใหญ่ ลุ่มน้ำสาขา/ลดความเสี่ยงและความรุนแรงลงไม่น้อยกว่า ร้อยละ 60

แผนที่/แผนผัง ผังน้ำ	หน่วยงานที่นำไปใช้
15-01 แผนที่แสดงขอบเขตลุ่มน้ำ และระบบทางน้ำ	- กระทรวงมหาดไทย
15-02 แผนผังแสดงผังน้ำ	- กระทรวงทรัพยากรธรรมชาติและสิ่งแวดล้อม
15-03 แผนที่แสดงพื้นที่ป่าและพื้นที่ชุ่มน้ำ	- กรมชลประทาน
15-04 แผนที่แสดงความจุอ่างน้ำ และพื้นที่เสี่ยงภัยน้ำท่วม	- กรมโยธาธิการและผังเมือง
15-05 แผนที่แสดงพื้นที่น้ำท่วมที่คาบอุบัติ 2 ปี	- กรมเจ้าท่า
15-06 แผนที่แสดงพื้นที่น้ำท่วมที่คาบอุบัติ 5 ปี	- กรมป้องกันและบรรเทาสาธารณภัย
15-07 แผนที่แสดงพื้นที่น้ำท่วมที่คาบอุบัติ 10 ปี	- กรมทางหลวง
15-08 แผนที่แสดงพื้นที่น้ำท่วมที่คาบอุบัติ 25 ปี	- กรมทางหลวงชนบท
15-09 แผนที่แสดงพื้นที่น้ำท่วมที่คาบอุบัติ 50 ปี	- องค์กรปกครองส่วนท้องถิ่น
15-10 แผนที่แสดงพื้นที่น้ำท่วมที่คาบอุบัติ 100 ปี	- ประชาชนทั่วไป
15-11 ผังระบบระบายน้ำ (ในรูปแบบของไดอะแกรม)	

ด้านที่ 4 การจัดการคุณภาพน้ำ และอนุรักษ์ทรัพยากรน้ำ



เป้าประสงค์

พัฒนาและเพิ่มประสิทธิภาพระบบรวบรวมและระบบบำบัดน้ำเสียรวมของชุมชน การนำน้ำเสียกลับมาใช้ใหม่ ป้องกันและลดการเกิดน้ำเสียตันทาง การควบคุมปริมาณการไหลของน้ำเพื่อรักษาระบบนิเวศ พร้อมทั้งพื้นที่ชุ่มน้ำ ลำคลอง และแหล่งน้ำธรรมชาติที่มีความสำคัญในทุกมิติ เพื่อการอนุรักษ์ พื้นฟู และใช้ประโยชน์ที่ยั่งยืน

แผนที่/แผนผัง ผังน้ำ	หน่วยงานที่นำไปใช้
15-01 แผนที่แสดงขอบเขตลุ่มน้ำ และระบบทางน้ำ	- กระทรวงมหาดไทย
15-02 แผนผังแสดงผังน้ำ	- กระทรวงทรัพยากรธรรมชาติและสิ่งแวดล้อม
15-07 แผนที่แสดงข้อมูลคุณภาพน้ำ	- กรมโรงงานอุตสาหกรรม
	- องค์กรปกครองส่วนท้องถิ่น
	- ภาคเอกชน
	- ประชาชนทั่วไป

ด้านที่ 5 การอนุรักษ์สภาพป่าต้นน้ำ



เป้าประสงค์

อนุรักษ์ ฟื้นฟู พื้นที่ป่าต้นน้ำที่เสื่อมโทรม การป้องกัน และลดการชะล้างพังทลายของดินในพื้นที่ต้นน้ำ และที่ทำลาดชัน

แผนที่/แผนผัง ผังน้ำ	หน่วยงานที่นำไปใช้
15-01 แผนที่แสดงขอบเขตลุ่มน้ำ และระบบทางน้ำ	- กระทรวงมหาดไทย
15-02 แผนผังแสดงผังน้ำ	- กระทรวงทรัพยากรธรรมชาติและสิ่งแวดล้อม
15-03 แผนที่แสดงพื้นที่ป่าและพื้นที่ชุ่มน้ำ	- องค์กรปกครองส่วนท้องถิ่น
	- ประชาชนทั่วไป



จากวิสัยทัศน์ในการพัฒนาตามแผนแม่บทการบริหารจัดการทรัพยากรน้ำ 20 ปี

"ชุมชนมีน้ำอินทีสะอาดอุปโภคบริโภค

น้ำเพื่อการผลิตมั่นคง

ความเสียหายจากอุทกภัยลดลง

แหล่งน้ำทั่วประเทศมีคุณภาพอยู่ในเกณฑ์มาตรฐาน

ป่าต้นน้ำได้รับการฟื้นฟู

บริหารจัดการน้ำอย่างยั่งยืน

ภายใต้การพัฒนาอย่างสมดุล โดยการมีส่วนร่วมของทุกภาคส่วน"

เป็นมิติการจัดทำผังน้ำลุ่มน้ำบางปะกง

"ผังน้ำจะเป็นข้อมูลหนับสนุนในการดำเนินการตามยุทธศาสตร์การบริหารจัดการทรัพยากรน้ำของประเทศทั้ง 6 ด้าน ตามแผนแม่บทการบริหารจัดการทรัพยากรน้ำ 20 ปี"

ด้านที่ 1 การจัดการน้ำอุปโภค-บริโภค



เป้าประสงค์

จัดหาน้ำประอาดเพื่อการอุปโภคบริโภคให้แก่ชุมชน ครบทุกหมู่บ้านหรือทุกครัวเรือน ชุมชนเมือง แหล่งท่องเที่ยวสำคัญ และพื้นที่เศรษฐกิจพิเศษ รวมทั้งการจัดหาแหล่งน้ำสำรองในพื้นที่ ซึ่งขาดแคลนแหล่งน้ำดิบหรือ พัฒนาน้ำดื่มให้ได้มาตรฐาน ในราคาที่เหมาะสม และการประหยัดน้ำ โดยลดการใช้น้ำภาคครัวเรือน ภาคเกษตร และภาคการการ

แผนที่/แผนผัง ผังน้ำ	หน่วยงานที่นำไปใช้
15-01 แผนที่แสดงขอบเขตลุ่มน้ำ และระบบทางน้ำ	- กระทรวงมหาดไทย
15-02 แผนผังแสดงผังน้ำ	- กรมทรัพยากรน้ำ
15-12 แผนที่แสดงข้อมูลพื้นที่เสี่ยงขาดแคลนน้ำเพื่อการอุปโภคบริโภคและอุตสาหกรรมในช่วงฤดูแล้ง (ท.ย.-เม.ย.)	- กรมทรัพยากรน้ำบาดาล
15-14 ผังข้อมูลการบริหารจัดการน้ำช่วงฤดูแล้ง (ในรูปแบบของไดอะแกรม)	- องค์กรปกครองส่วนท้องถิ่น
15-15 แผนที่แสดงข้อมูลคุณภาพน้ำ	- การประปาส่วนภูมิภาค
15-16 แผนที่แสดงการรุกล้ำของน้ำเค็ม	- ประชาชนทั่วไป

ด้านที่ 2 การสร้างความมั่นคงของน้ำภาคการผลิต



เป้าประสงค์

พัฒนาแหล่งเก็บกักน้ำและระบบส่งน้ำใหม่ให้เพิ่มศักยภาพ พร้อมทั้งการจัดหาน้ำในพื้นที่เกษตรน้ำฝน เพื่อขยายโอกาสจากศักยภาพโครงการชลประทานเดิมและลดความเสี่ยงในพื้นที่ไม่มีศักยภาพ ลดความเสี่ยง/ความเสียหายลง ร้อยละ 50 รวมถึงการเพิ่มผลิตภาพและปรับโครงสร้างการใช้น้ำ โดยดำเนินการร่วมกับยุทธศาสตร์ชาติด้านการสร้างความสามารถในการแข่งขันและด้านการสร้างโอกาสและความเสมอภาคทางสังคมเพื่อยกระดับผลิตภาพด้านน้ำทั้งระบบ

แผนที่/แผนผัง ผังน้ำ	หน่วยงานที่นำไปใช้
15-01 แผนที่แสดงขอบเขตลุ่มน้ำ และระบบทางน้ำ	- กระทรวงมหาดไทย
15-02 แผนผังแสดงผังน้ำ	- กระทรวงทรัพยากรธรรมชาติและสิ่งแวดล้อม
15-03 แผนที่แสดงพื้นที่ป่าและพื้นที่ชุ่มน้ำ	- กรมชลประทาน
15-12 แผนที่แสดงข้อมูลพื้นที่เสี่ยงขาดแคลนน้ำเพื่อการอุปโภคบริโภคและอุตสาหกรรมในช่วงฤดูแล้ง (ท.ย.-เม.ย.)	- องค์กรปกครองส่วนท้องถิ่น
15-13 แผนที่แสดงข้อมูลพื้นที่เสี่ยงขาดแคลนน้ำเพื่อการเกษตรนอกเขตชลประทานในช่วงฤดูแล้ง (ท.ย.-เม.ย.)	- ประชาชนทั่วไป
15-14 ผังข้อมูลการบริหารจัดการน้ำช่วงฤดูแล้ง (ในรูปแบบของไดอะแกรม)	
15-15 แผนที่แสดงข้อมูลคุณภาพน้ำ	

ตัวอย่างเกณฑ์การเตือนภัยของ สทนช.: จากข้อมูลระดับน้ำ — ลุ่มน้ำสาขาแม่น้ำหนุมาน

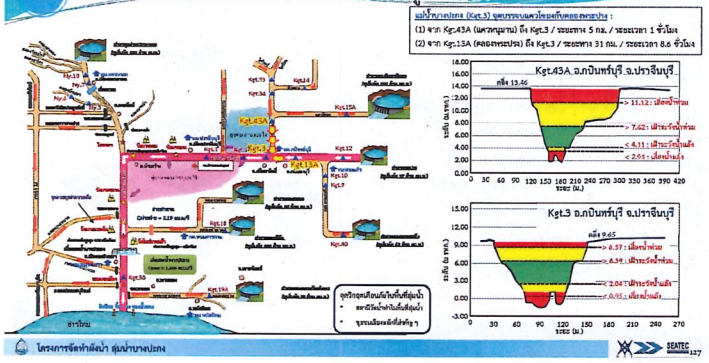

ตัวอย่างเกณฑ์การเตือนภัยของ สทนช.: จากข้อมูลระดับน้ำ — ลุ่มน้ำสาขาแม่น้ำปราจีนบุรีตอนล่าง

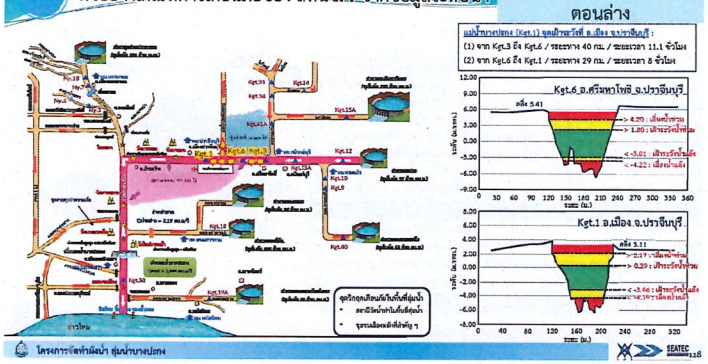

ตัวอย่างเกณฑ์การเตือนภัยของ สทนช.: จากข้อมูลระดับน้ำ — ลุ่มน้ำสาขาแม่น้ำนครนายก

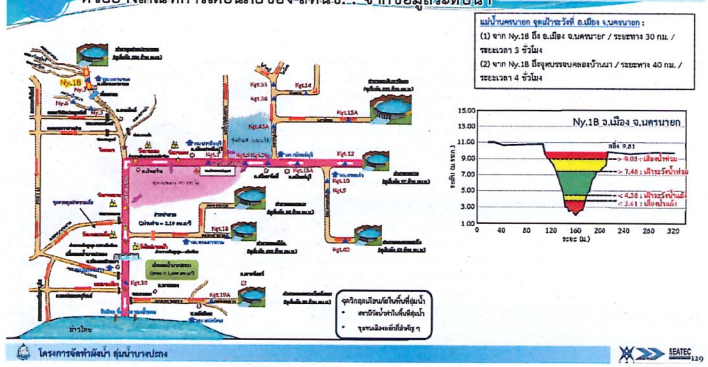

ตัวอย่างเกณฑ์การเตือนภัยของ สทนช.: จากข้อมูลระดับน้ำ — ลุ่มน้ำสาขาแม่น้ำพระประสงส่วนที่ 1 และ 2

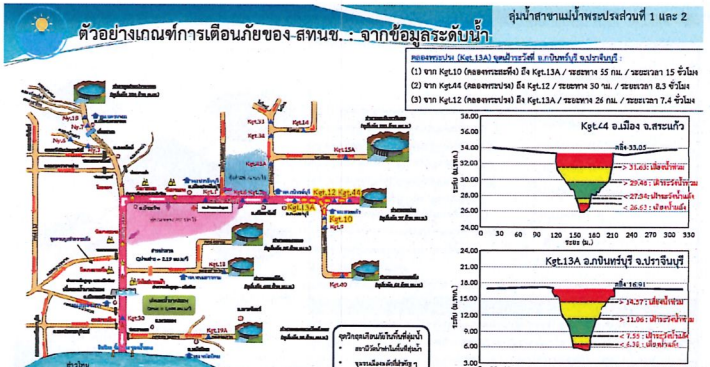

ตัวอย่างเกณฑ์การเตือนภัยของ สทนช.: จากข้อมูลระดับน้ำ — ลุ่มน้ำสาขาแม่น้ำหนุมาน

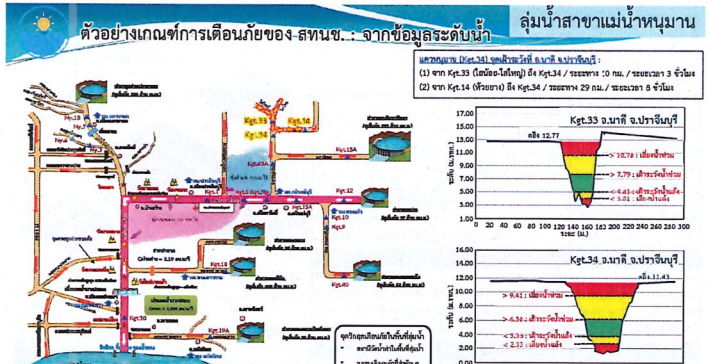

ตัวอย่างเกณฑ์การเตือนภัยของ สทนช.: จากข้อมูลระดับน้ำ — ลุ่มน้ำสาขาแม่น้ำหนุมาน

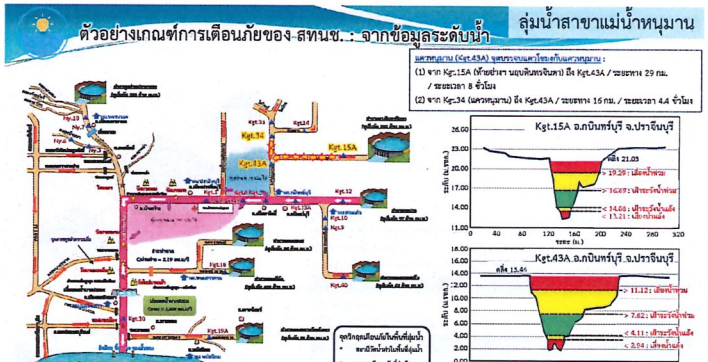

เกณฑ์เฝ้าระวังสถานีวัดน้ำฝน

ใช้เกณฑ์ปริมาณฝนสะสม 3 วัน ที่เคยตกและทำให้เกิดสถานการณ์น้ำท่วมในพื้นที่ลุ่มน้ำและใช้เกณฑ์ฝนสะสม 15 วัน เพื่อพิจารณาภาวะน้ำแล้ง ตามความหมายฝนทิ้งช่วงของกรมอุตุนิยมวิทยา ซึ่งได้แยกประเภทของสถานีวัดน้ำฝนตามพื้นที่ จุดที่ตั้งสถานีวัดน้ำฝน เป็น 3 ลักษณะ คือ ประเภทที่ 1 วัดปริมาณฝนในพื้นที่ชุมชน ประเภทที่ 2 วัดปริมาณฝนในพื้นที่เกษตรชนบท และประเภทที่ 3 วัดปริมาณฝนในเขตป่าต้นน้ำ โดยใช้เกณฑ์สีเป็นตัวกำหนดดังนี้

ปริมาณฝนสะสม (มม.)			เกณฑ์สี	เกณฑ์สถานการณ์	เกณฑ์ฝนสะสม
ประเภทที่ 1	ประเภทที่ 2	ประเภทที่ 3			
> 150	> 200	> 250	แดง	เสี่ยงน้ำท่วม	3 วัน
90 - 150	120 - 200	150 - 200	เหลือง	เฝ้าระวังน้ำท่วม	
35 - 90	35 - 120	35 - 150	เขียว	ปกติ	
	15 – 35		เหลือง	เฝ้าระวังน้ำแล้ง	15 วัน
	0 - 15		แดง	เสี่ยงน้ำแล้ง	

ปกติ
เฝ้าระวัง
วิกฤต

ที่มา : กองบริหารจัดการลุ่มน้ำ สำนักงานทรัพยากรน้ำแห่งชาติ

เกณฑ์เฝ้าระวังสถานีวัดน้ำท่า

เนื่องจากลักษณะทางกายภาพของสถานีวัดน้ำท่า แต่ละสถานีแตกต่างกัน จึงต้องกำหนดเกณฑ์การเฝ้าระวังเป็นแต่ละรายสถานีเป็นการเฉพาะสถานีนั้นๆ ซึ่งได้แยกประเภทสถานีวัดน้ำท่าตามพื้นที่ จุดที่ตั้งสถานีวัดน้ำท่า เป็น 3 ลักษณะ คือ ประเภทที่ 1 สถานีมีที่ตั้งอยู่ในพื้นที่ดินน้ำที่ลำน้ำมีความลาดชันมาก (น้อยกว่า 1 : 5,000) ประเภทที่ 2 สถานีมีที่ตั้งอยู่ในพื้นที่กลางน้ำที่ลำน้ำมีความลาดชันมาก (ระหว่าง 1 : 5,000 ถึง 1 : 10,000) และประเภทที่ 3 สถานีมีที่ตั้งอยู่ในพื้นที่กลางน้ำที่ลำน้ำมีความลาดชันมาก (มากกว่า 1 : 10,000) โดยใช้เกณฑ์สีเป็นตัวกำหนดดังนี้

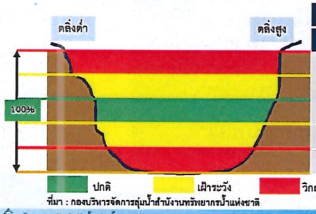

ที่มา : กองบริหารจัดการลุ่มน้ำ สำนักงานทรัพยากรน้ำแห่งชาติ

ร้อยละของความลึก (ม.)			เกณฑ์สี	เกณฑ์สถานการณ์
ประเภทที่ 1	ประเภทที่ 2	ประเภทที่ 3		
> 80%	> 85%	> 90%	แดง	เสี่ยงน้ำท่วม
50% - 80%	60% - 85%	70% - 90%	เหลือง	เฝ้าระวังน้ำท่วม
20% - 50%	25% - 60%	30% - 70%	เขียว	ปกติ
10% - 20%	15% - 25%	20% - 30%	เหลือง	เฝ้าระวังน้ำแล้ง
0% - 10%	0% - 15%	0% - 20%	แดง	เสี่ยงน้ำแล้ง

ตัวอย่างเกณฑ์การเตือนภัยของ สทนช.: จากข้อมูลระดับน้ำ — ลุ่มน้ำสาขาคลองพระสะทึง

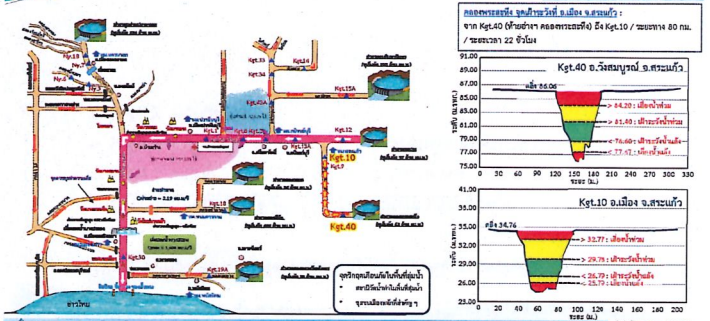

แนวทางการบริหารจัดการน้ำช่วงน้ำแล้ง

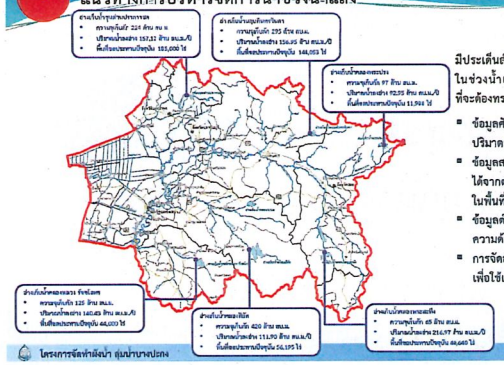

แนวทางการบริหารจัดการน้ำในช่วงน้ำแล้ง มีประเด็นสำคัญที่จะช่วยให้สามารถบริหารจัดการน้ำในช่วงน้ำแล้งให้ผ่านพ้นไปได้นั้น มีประเด็นสำคัญที่จะต้องทราบข้อมูลดังนี้

- ข้อมูลศักยภาพของแหล่งน้ำ ปริมาตรความจุเก็บกักปริมาตรน้ำในปัจจุบัน
- ข้อมูลสถานการณ์น้ำในลำน้ำ ซึ่งสามารถติดตามได้จากตำแหน่งของสถานีวัดปริมาณน้ำท่าที่อยู่ในพื้นที่ลุ่มน้ำ
- ข้อมูลตำแหน่ง ประเภทการใช้น้ำ และปริมาณความต้องการใช้น้ำในช่วงน้ำแล้ง
- การจัดลำดับความสำคัญของกิจกรรมการใช้น้ำเพื่อใช้เป็นแนวทางในการจัดสรรน้ำที่เหมาะสม

แนวทางการบริหารจัดการน้ำช่วงน้ำแล้ง

ระยะสั้น
แบ่งภาวะน้ำแล้งออกเป็น 4 ด้าน ได้แก่

1. ด้านน้ำอุปโภค-บริโภค — [illegible]
2. ด้านน้ำเพื่อการเกษตร — [illegible]
3. ด้านน้ำเพื่อการอุตสาหกรรม — [illegible]
4. ด้านน้ำเพื่อรักษาระบบนิเวศ ด้านท้ายน้ำและรุกล้ำความเค็ม — [illegible]

ระยะยาว
เป็นการมีส่วนร่วมของทุกภาคส่วนในการบริหารจัดการน้ำครอบคลุมพื้นที่ ต้นน้ำ กลางน้ำ และปลายน้ำทั้งระบบ ซึ่งประกอบด้วย

1. การจัดการน้ำและจัดหาแหล่งน้ำสำรอง เพื่อการอุปโภคบริโภคให้แก่ชุมชน การประหยัดน้ำ โดยลดการใช้น้ำภาคครัวเรือน ภาคบริการ และภาคราชการ
2. สร้างความมั่นคงของน้ำภาคการผลิต มีเป้าหมายเพื่อการพัฒนาแหล่งเก็บกักสำรอง และจัดหาน้ำในพื้นที่เกษตรน้ำฝน เพื่อลดความเสี่ยงลงร้อยละ 50
3. จัดการน้ำท่วมและอุทกภัย เพื่อเพิ่มประสิทธิภาพการระบายน้ำและป้องกันน้ำท่วมชุมชนเมือง เชิงพื้นที่อย่างเป็นระบบ โบระดับลุ่มน้ำและพื้นที่วิกฤต (Area based) ช่วยลดความเสี่ยงและควรอุบแรงลงไม่น้อยกว่า ร้อยละ 60
4. การจัดการคุณภาพน้ำ และอนุรักษ์ทรัพยากรน้ำ

แนวทางการบริหารจัดการคุณภาพน้ำ



ตัวอย่างเกณฑ์การเตือนภัยของ สทนช. : จากข้อมูลระดับน้ำ — ลุ่มน้ำสาขาคลองท่าลาด

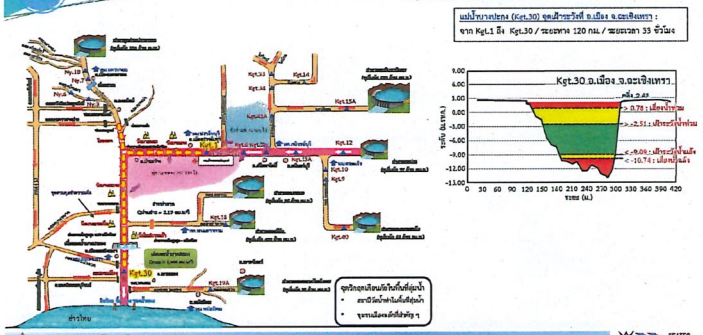

แนวทางการบริหารจัดการน้ำช่วงน้ำหลาก

แนวทางการบริหารจัดการน้ำหลากในลุ่มน้ำบางปะกง มี 2 แนวทาง คือ

- การจัดการน้ำหลากภายในลุ่มน้ำ
- การจัดการน้ำหลากจากภายนอกลุ่มน้ำ (เช่น จากลุ่มน้ำเจ้าพระยา)

- ติดตาม และเฝ้าระวังปริมาณฝนจากกรมอุตุนิยมวิทยา และสถานีวัดน้ำฝนในพื้นที่ ถ้าหากมีปริมาณฝนเฉลี่ยเกิน 90 มิลลิเมตร มีโอกาสเกิดน้ำท่วมล้นตลิ่งสูง
- ตรวจสอบความสามารถรับน้ำของอ่างเก็บน้ำในขณะนั้น จากเกณฑ์ปฏิบัติการอ่างเก็บน้ำ (Rule Curve) ตามที่ได้ศึกษา Reservoir routing
- เฝ้าติดตามปริมาณน้ำและระดับน้ำ ที่สถานีอุทกวิทยา
- แจ้งเตือนภัยทางตอนล่าง ณ ที่มีสถานีอุทกวิทยาอยู่ ว่าปริมาณน้ำนี้จะไหลถึงเมื่อไรมีปริมาณน้ำเท่าไร โดยใช้ Stage Correlation
- ตรวจสอบพื้นที่รับน้ำหลาก น้ำนองเช่น เช่นพื้นที่ทุ่งท่าแห พื้นที่ทุ่งบางพลวงจะรับน้ำหลากได้อีกเท่าไร และระบายออกไปก่อนที่น้ำนองจะมาโดยไม่กระทบพื้นที่ทางตอนล่าง
- ตรวจสอบปริมาณน้ำของลุ่มเจ้าพระยาฝั่งตะวันออกว่ามีปริมาณน้ำมากหรือไม่ หากไม่มากและสามารถรับการระบายน้ำจากแม่น้ำบางปะกง ลงอ่าวไทยผ่านทางโครงการพระองค์ไชยานุชิต จะลดน้ำหลากของน้ำบางปะกงตอนล่างได้



มีขนาดพื้นที่เก็บน้ำรวม 252,535 ไร่ ปริมาตรรองรับน้ำท่วมที่ความลึก 2 เมตร มีความจุ 808.11 ล้าน ลบ.ม. โดยกำหนดรูปแบบพื้นที่ที่จะดำเนินการใช้เก็บกักน้ำแบบชั่วคราว (เก็บน้ำหลังเก็บเกี่ยว) ครอบคลุมพื้นที่ จ.ฉะเชิงเทรา และจ.ปราจีนบุรี

พื้นที่ทุ่งท่าแห เป็นพื้นที่รับน้ำโดยผันน้ำเข้าทุ่งเพื่อลดปริมาณน้ำ ป้องกันน้ำท่วมพื้นที่เสี่ยงบริเวณตลาดเก่ากบินทร์บุรีและบริเวณเทศบาลเมืองศรีมหาโพธิ ซึ่งในเบื้องต้นมีพื้นที่ศักยภาพ 70,625 ไร่ สามารถรับน้ำหลากได้ 135.86 ล้าน ลบ.ม.

ตัวอย่างเกณฑ์การเตือนภัยของ สทนช. : จากข้อมูลระดับน้ำ — ลุ่มน้ำสาขาแม่น้ำนครนายก

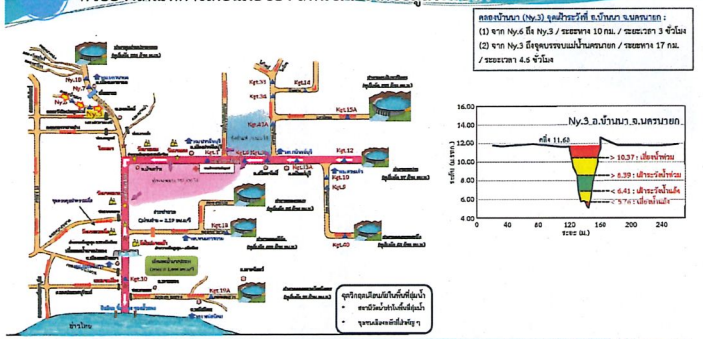

ตัวอย่างเกณฑ์การเตือนภัยของ สทนช. : จากข้อมูลระดับน้ำ — ลุ่มน้ำสาขาคลองท่าลาด

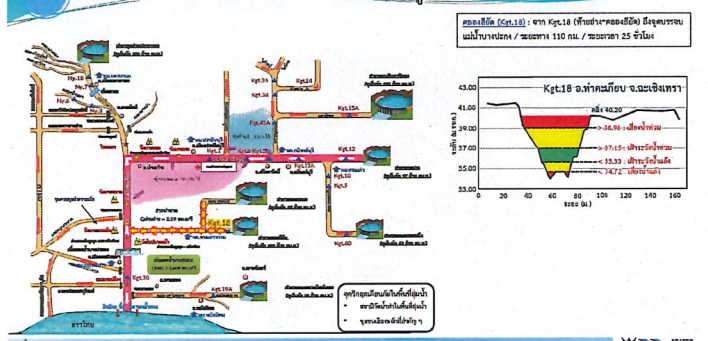

ตัวอย่างเกณฑ์การเตือนภัยของ สทนช. : จากข้อมูลระดับน้ำ — ลุ่มน้ำสาขาคลองหลวง

